# 内水氾濫ハザードマップ 北区

令和4年6月時点

0 500 1,000m
1：13,000

## 浸水の目安

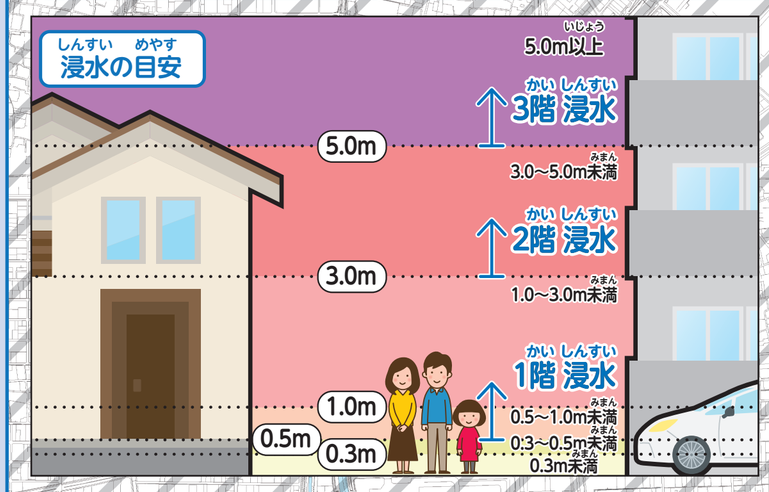


**浸水深（あふれた水の深さ）**

- 10.0m以上
- 5.0m～10.0m未満
- 3.0m～5.0m未満
- 1.0m～3.0m未満
- 0.5m～1.0m未満
- 0.3m～0.5m未満
- 0.3m未満

斜め線のあるところは名古屋市の外です。
（浸水深は表示しません）

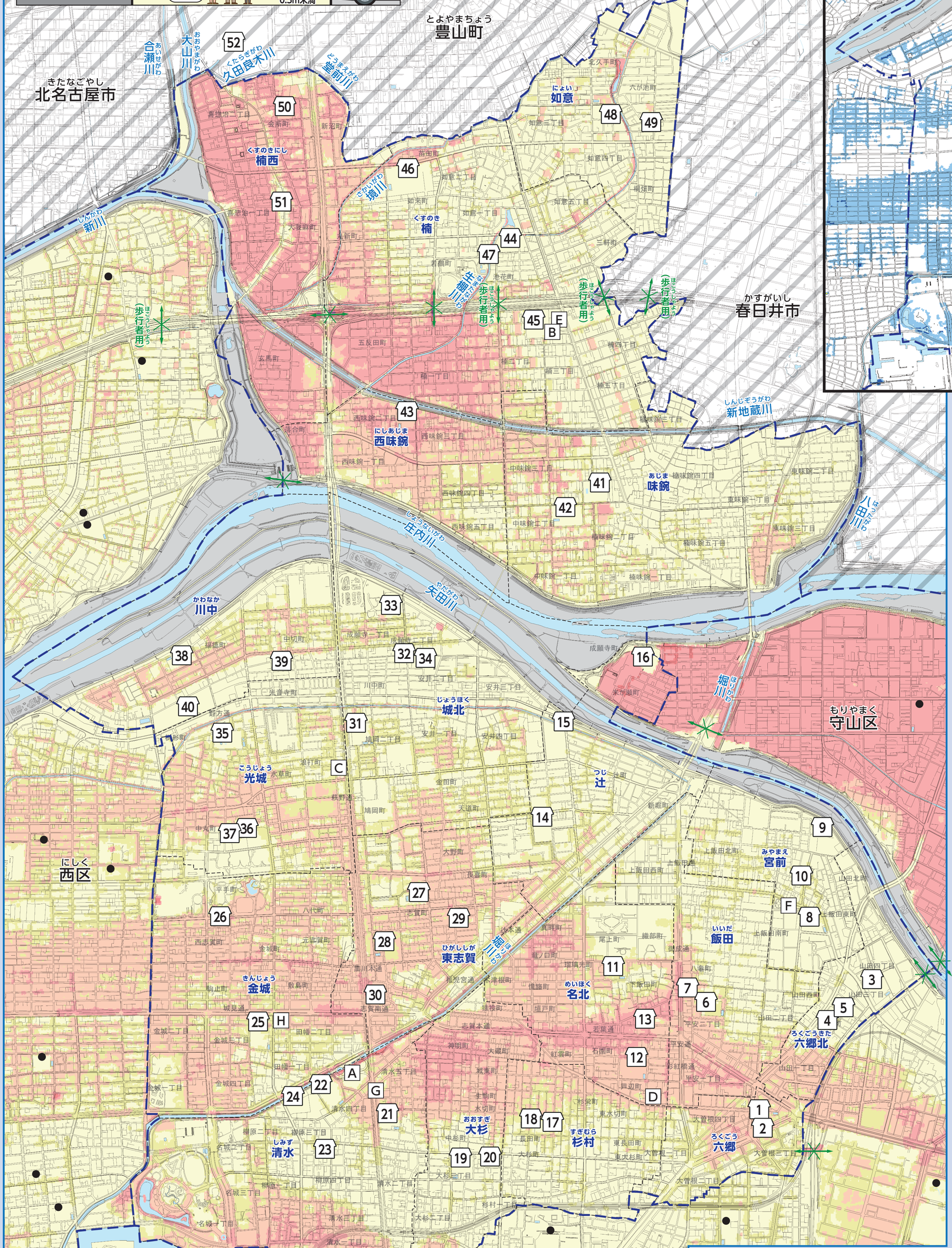


**（説明文）**

・「内水氾濫ハザードマップ」は、下水道や小さい川などから水が一番多くあふれたときの予想をあらわしたマップです。
・水があふれる地域（浸水区域）、あふれる水の深さ（浸水深）、水があふれている時間（浸水継続時間）などを予想しています（雨の多さ：156mm/h、836mm/24h）。
・予想より多い雨が降ったときや低い場所に水が集まったときは、より危険になることがあります。

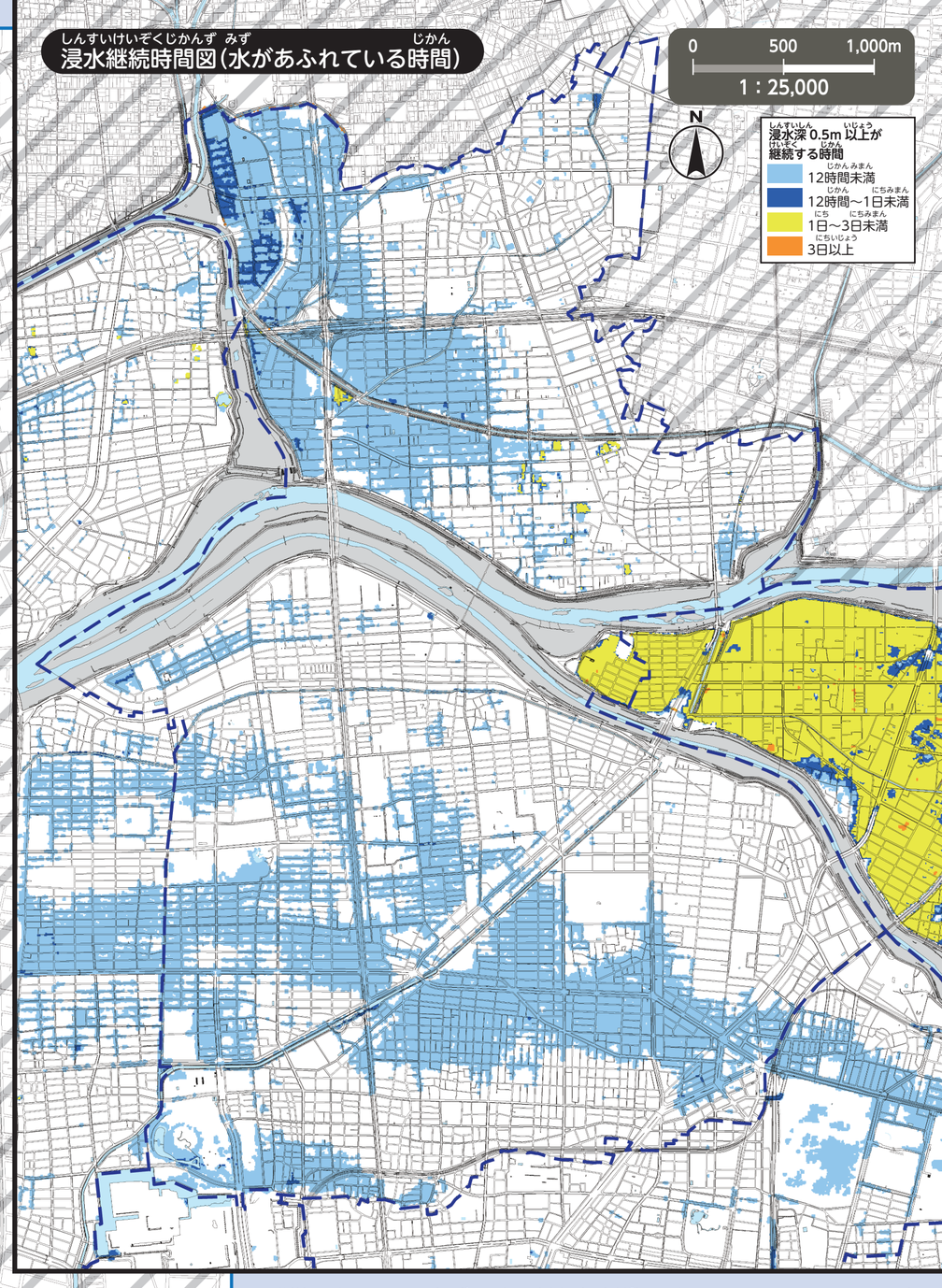


※自分が住んでいる区以外の指定緊急避難場所へ逃げるときは、それぞれの区の内水氾濫ハザードマップを見てください。下水道や小さい川などから水があふれたときに逃げてもよいか確認してください。名古屋市の公式ウェブサイトで全部の区の内水氾濫ハザードマップを見ることができます。

| 番号 | 施設名称（□印） | 所在地 | 指定緊急避難場所 洪水・内水 |
|---|---|---|---|
| 1 | 六郷小学校 | 大曽根三丁目15-82 | 2階以上 |
| 2 | 六郷コミュニティセンター | 大曽根三丁目15-90 | 2階以上 |
| 3 | 六郷北小学校 | 山田四丁目14-56 | 2階以上 |
| 4 | 六郷北コミュニティセンター | 山田町3-46 | 2階以上 |
| 5 | 山田幼稚園 | 山田町4-42 | 2階以上 |
| 6 | 飯田小学校 | 平安二丁目7-14 | 2階以上 |
| 7 | 飯田コミュニティセンター | 平安二丁目3-24 | 2階以上 |
| 8 | 宮前小学校 | 上飯田南町4-1-2 | 2階以上 |
| 9 | 大曽根中学校 | 上飯田東町2-100 | 2階以上 |
| 10 | 宮前コミュニティセンター | 上飯田東町4-53 | 2階以上 |
| 11 | 名北小学校 | 下飯田町1-34 | 2階以上 |
| 12 | 若葉中学校 | 石園町2-16 | 2階以上 |
| 13 | 名北コミュニティセンター | 下飯田町3-3-1 | 2階以上 |
| 14 | 辻小学校 | 辻町1-32-4 | 2階以上 |
| 15 | 辻コミュニティセンター | 辻町9-62-1 | 2階以上 |
| 16 | 守山水処理センター | 米が瀬町3-1 | 3階以上 |
| 17 | 杉村小学校 | 長田町3-62 | 2階以上 |
| 18 | 杉村コミュニティセンター | 水切町6-87 | 2階以上 |
| 19 | 大杉小学校 | 大杉三丁目9-21 | 2階以上 |
| 20 | 大杉コミュニティセンター | 大杉三丁目20-19 | 2階以上 |
| 21 | 清水小学校 | 清水五丁目3-1 | 2階以上 |
| 22 | 八王子中学校 | 清水四丁目4-1 | 2階以上 |
| 23 | 清水コミュニティセンター | 柳原三丁目9-15 | 2階以上 |
| 24 | 名古屋市青少年交流プラザ | 柳原三丁目6-8 | 2階以上 |
| 25 | 金城小学校 | 金城三丁目11-6 | 2階以上 |
| 26 | 金城コミュニティセンター | 平手町2-6 | 2階以上 |
| 27 | 東志賀小学校 | 志賀町4-60-3 | 2階以上 |
| 28 | 北陵中学校 | 志賀町2-12 | 2階以上 |
| 29 | 東志賀コミュニティセンター | 志賀町5-2-9 | 2階以上 |
| 30 | 北生涯学習センター | 黒川本通2-16-3 | 2階以上 |
| 31 | 城北小学校 | 鳩岡二丁目8-43 | 2階以上 |
| 32 | 城北コミュニティセンター | 安井二丁目4-23 | 2階以上 |
| 33 | 北スポーツセンター | 成願寺一丁目6-12 | 2階以上 |
| 34 | 県立名古屋高等技術専門校 | 安井二丁目4-48 | 2階以上 |
| 35 | 光城小学校 | 光音寺町4-1 | 2階以上 |
| 36 | 志賀中学校 | 中丸町3-2-1 | 2階以上 |
| 37 | 光城コミュニティセンター | 中丸町3-2-3 | 2階以上 |
| 38 | 川中小学校 | 福徳町5-52 | 2階以上 |
| 39 | 中切集会所 | 中切町2-21 | 2階以上 |
| 40 | 県立城北つばさ高等学校 | 福徳町広瀬島350-4 | 2階以上 |
| 41 | 味鋺小学校 | 楠味鋺三丁目126 | 3階以上 |
| 42 | 北中学校 | 中味鋺二丁目656 | 3階以上 |
| 43 | 西味鋺小学校 | 西味鋺二丁目526 | 3階以上 |
| 44 | 楠小学校 | 池花町309 | 2階以上 |
| 45 | 楠中学校 | 楠二丁目957 | 2階以上 |
| 46 | 北高等学校 | 如来町50 | 2階以上 |
| 47 | 楠コミュニティセンター | 若鶴町126 | 2階以上 |
| 48 | 如意小学校 | 如意三丁目131 | ○ |
| 49 | 如意会館 | 六が池町39-2 | ○ |
| 50 | 楠西小学校 | 会所町89 | 2階以上 |
| 51 | 楠西コミュニティセンター | 喜惣治一丁目367 | 2階以上 |
| 52 | 中央卸売市場北部市場 | 西春日井郡豊山町大字豊場字八反107 | 2階以上 |

**官公署（□印）**

- A 北区役所
- B 北区役所楠支所
- C 北消防署
- D 北消防署飯田出張所
- E 北消防署楠出張所
- F 特別消防隊第三方面隊
- G 北土木事務所
- H 上下水道局北営業所

**指定緊急避難場所への避難**

○家にいるときに危ないと感じたら、指定緊急避難場所へ行ってください。とくに、避難指示（全員が逃げるときのお知らせ）、高齢者等避難（お年寄りや子どもなど逃げるのに時間がかかる方が逃げるときのお知らせ）のときは、早く指定緊急避難場所へ行ってください。

○避難指示や高齢者等避難の「逃げるお知らせ」が出る前に、指定緊急避難場所へ逃げるときは、逃げる前に区役所へ連絡してください。

**名古屋市災害対策本部・北区本部（北区役所）　TEL／911-3131（代表）917-6412～8（ダイヤルイン）　FAX／914-5752**

**凡例**

- 0 指定緊急避難場所　命を守るため、災害の危険から急いで逃げるための場所
- アンダーパス　道路や線路の下などをくぐる道路のこと。地面より低いところにあるので、大雨のときは、水がたまって通れなくなる。
- 区界（区のさかいめ）
- ● 区外の指定緊急避難場所
- 学区界（学区界はおおよそです。詳しくは、各区役所へきいてください。）

この地図は、平成27・28年作成の都市計画基本図を使用しました。なお、必要に応じて作成後の状況を修正しています。
春日井市・豊山町・北名古屋市については、各市町の承認を得て都市計画基本図を使用しました。（承認番号 春日井市：3春都政第161号 豊山町：3豊防拠第61号 北名古屋市：3北都第121号）