令和6年11月時点

# 洪水ハザードマップ 西区

0 500 1,000m
1：13,000

N

斜線部は名古屋市外区域

**浸水深**
- 10.0m以上
- 5.0m～10.0m未満
- 3.0m～5.0m未満
- 1.0m～3.0m未満
- 0.5m～1.0m未満
- 0.3m～0.5m未満
- 0.3m未満

家屋倒壊等氾濫想定区域
（川が氾濫した場合に、あふれた水や川岸の侵食により、家屋が倒壊・流出するおそれがある区域）

避難情報が発令された場合、この区域にお住まいの方は上層階への避難ではなく、区域外への避難が必要となりますので、速やかな避難をお願いします。

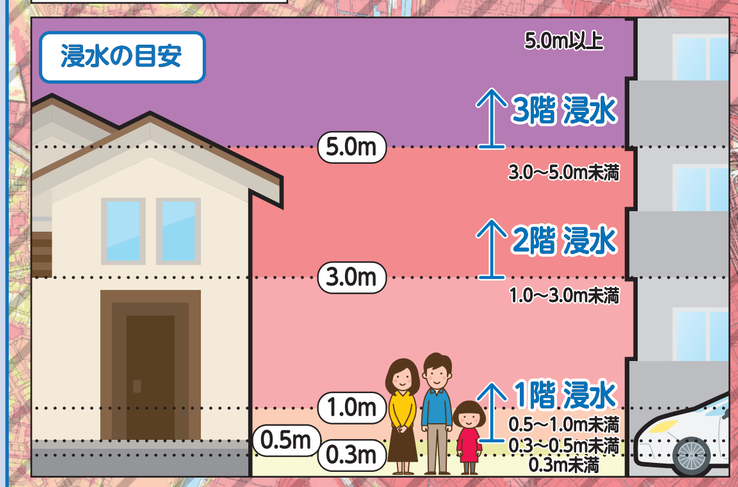


（説明文）
- 図に示す浸水などは、想定し得る最大規模の降雨により、河川が氾濫した場合に想定される浸水区域、浸水深および浸水継続時間などをシミュレーションにより算出したものです。
- 浸水区域、浸水深および浸水継続時間などはあくまで想定であり、様々な条件によって、想定より大きくなる場合もあります。
- この図は、国土交通省または愛知県が公表した、各河川の洪水浸水想定区域図、浸水予想図を基に浸水区域を重ね合わせ、作成しています。浸水区域が重なる場合は、浸水深については深い方、浸水継続時間については長い方を表示しています。

**～本図面の基となる洪水浸水想定区域図及び浸水予想図（西区内）～**

| 洪水浸水想定区域図 | 公表機関 | 公表年月 | 降雨条件 |
|---|---|---|---|
| 木曽川 | 国土交通省 | 令和2年4月 | 2日間総雨量527㎜ |
| 庄内川・矢田川 | 国土交通省 | 令和2年3月 | 24時間総雨量578㎜ |
| 新川 | 愛知県 | 平成30年3月 | 24時間総雨量751㎜ |
| 矢田川 | 愛知県 | 令和元年8月 | 24時間総雨量735㎜ |
| 五条川下流 | 愛知県 | 平成30年3月 | 24時間総雨量736㎜ |
| 五条川上流 | 愛知県 | 平成30年3月 | 24時間総雨量815㎜ |

| 浸水予想図 | 公表機関 | 公表年月 | 降雨条件 |
|---|---|---|---|
| 矢田川・香流川流域 | 愛知県 | 令和元年9月 | 24時間総雨量735㎜（矢田川流域） |
| | | | 24時間総雨量836㎜（香流川流域） |
| 新川流域 | 愛知県 | 令和2年5月 | 24時間総雨量751㎜（新川流域） |
| | | | 24時間総雨量736㎜（五条川流域（下流）） |
| | | | 24時間総雨量815㎜（五条川流域（上流）） |
| | | | 24時間総雨量815㎜（大山川流域） |
| | | | 24時間総雨量805㎜（青木川流域） |
| | | | 24時間総雨量836㎜（支川） |
| 郷瀬川流域 | 愛知県 | 令和2年4月 | 24時間総雨量790㎜ |

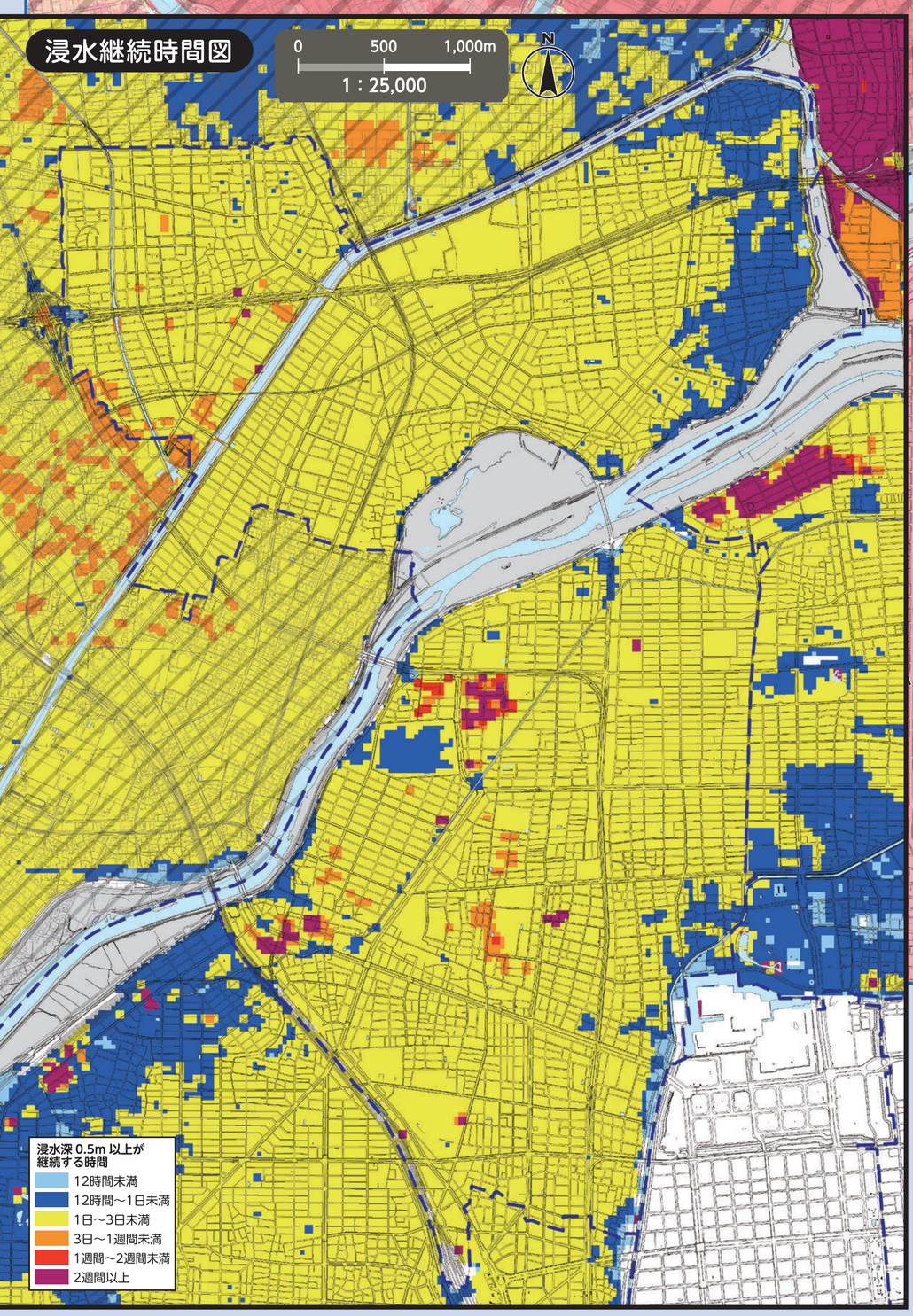


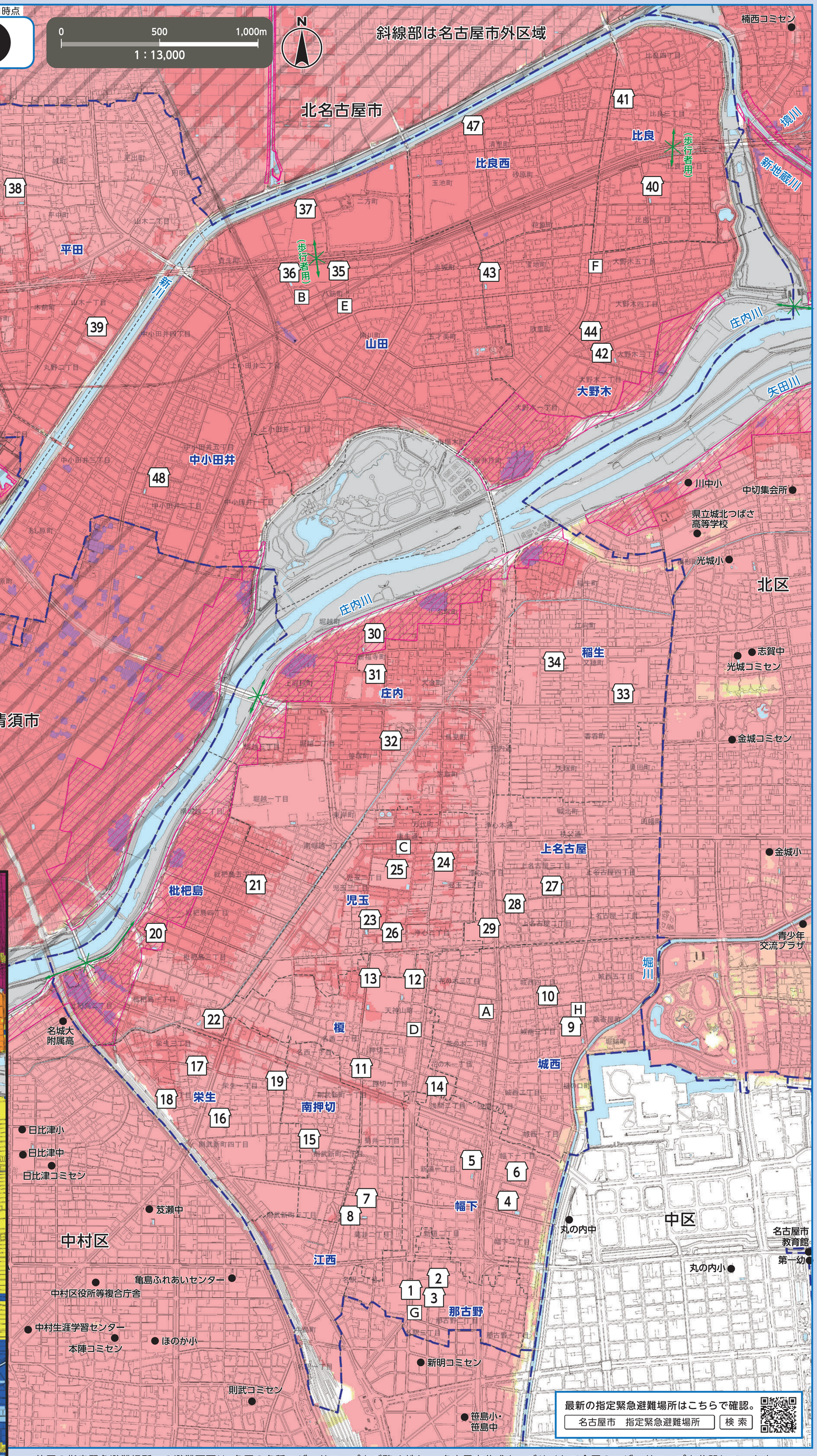


最新の指定緊急避難場所はこちらで確認。
名古屋市　指定緊急避難場所　検索

※他区の指定緊急避難場所への避難可否は、各区の各種ハザードマップをご覧ください。名古屋市公式ウェブサイトで全区のハザードマップを公開しています。

| 番号 | 施設名称（□印） | 所在地 | 指定緊急避難場所 洪水・内水 |
|---|---|---|---|
| 1 | 旧那古野小学校 | 那古野二丁目14-1 | 2階以上 |
| 2 | 那古野コミュニティセンター | 那古野二丁目15-25 | 2階以上 |
| 3 | 第三幼稚園 | 那古野二丁目15-1 | 2階以上 |
| 4 | なごや小学校 | 幅下一丁目7-17 | 2階以上 |
| 5 | 菊井中学校 | 新道一丁目6-33 | 2階以上 |
| 6 | 幅下コミュニティセンター | 幅下一丁目9-30 | 2階以上 |
| 7 | 旧江西小学校 | 菊井二丁目12-32 | 2階以上 |
| 8 | 江西コミュニティセンター | 菊井二丁目23-3 | 2階以上 |
| 9 | 城西小学校 | 城西三丁目14-25 | 2階以上 |
| 10 | 城西コミュニティセンター | 城西四丁目2-21 | 2階以上 |
| 11 | 榎小学校 | 押切一丁目12-25 | 2階以上 |
| 12 | 天神山中学校 | 天神山町4-12 | 2階以上 |
| 13 | 県立名古屋西高等学校 | 天神山町4-7 | 2階以上 |
| 14 | 榎コミュニティセンター | 浅間二丁目8-18 | 2階以上 |
| 15 | 南押切小学校 | 則武新町二丁目14-3 | 2階以上 |
| 16 | 栄生小学校 | 栄生一丁目27-26 | 2階以上 |
| 17 | 栄生コミュニティセンター | 栄生二丁目13-4 | 2階以上 |
| 18 | 名鉄病院3号館 | 栄生二丁目26-11 | 2階以上 |
| 19 | 名古屋市西文化センター | 栄生一丁目3-20 | 2階以上 |
| 20 | 枇杷島小学校 | 枇杷島三丁目16-33 | 3階以上 |
| 21 | 枇杷島コミュニティセンター | 枇杷島五丁目11-15 | 2階以上 |
| 22 | 枇杷島スポーツセンター | 枇杷島一丁目1-2 | 2階以上 |
| 23 | 児玉小学校 | 児玉二丁目3-33 | 2階以上 |
| 24 | 浄心中学校 | 児玉一丁目15-12 | 2階以上 |

| 番号 | 施設名称（□印） | 所在地 | 指定緊急避難場所 洪水・内水 |
|---|---|---|---|
| 25 | 西陵高等学校 | 児玉二丁目20-65 | 2階以上 |
| 26 | 児玉コミュニティセンター | 児玉二丁目4-14 | 2階以上 |
| 27 | 上名古屋小学校 | 上名古屋三丁目4-18 | 2階以上 |
| 28 | 上名古屋コミュニティセンター | 上名古屋二丁目23-22 | 2階以上 |
| 29 | 西生涯学習センター | 浄心一丁目1-45 | 2階以上 |
| 30 | 庄内小学校 | 新福寺町2-5-1 | 2階以上 |
| 31 | 名塚中学校 | 新福寺町2-1-2 | 2階以上 |
| 32 | 庄内コミュニティセンター | 鳥見町1-24-2 | 2階以上 |
| 33 | 稲生小学校 | 香呑町2-84 | 2階以上 |
| 34 | 稲生コミュニティセンター | 又穂町5-40 | 2階以上 |
| 35 | 山田小学校 | 八筋町381-1 | 2階以上 |
| 36 | 山田中学校 | 八筋町363-1 | 2階以上 |
| 37 | 山田高等学校 | 二方町19-1 | 3階以上 |
| 38 | 平田小学校 | 西原町88 | 2階以上 |
| 39 | 平田中学校 | 山木一丁目1 | 2階以上 |
| 40 | 比良小学校 | 比良二丁目175 | 2階以上 |
| 41 | 比良コミュニティセンター | 比良三丁目154 | 2階以上 |
| 42 | 大野木小学校 | 大野木三丁目17 | 2階以上 |
| 43 | 山田東中学校 | 宝地町10 | 3階以上 |
| 44 | 大野木コミュニティセンター | 大野木四丁目181 | 2階以上 |
| 45 | 浮野小学校 | 浮野町98 | 2階以上 |
| 46 | 浮野コミュニティセンター | 浮野町97-93 | 2階以上 |
| 47 | 比良西小学校 | 玉池町347 | 2階以上 |
| 48 | 中小田井小学校 | 中小田井二丁目189 | 3階以上 |

この地図は、平成27・28年作成の都市計画基本図を使用しました。なお、必要に応じて作成後の状況を修正しています。
北名古屋市・清須市については、各市の承認を得て都市計画基本図を使用しました。（承認番号　北名古屋市：3北都第121号　清須市：3清須都第98号）

## 指定緊急避難場所への避難

○災害の危険があり（特に避難情報（避難指示等）の発令時）、自宅にいては命が守れない場合は、災害の種類に応じた指定緊急避難場所へ避難してください。
○家屋倒壊等氾濫想定区域内の指定緊急避難場所については、構造安全性を有していることを確認しています。
○避難指示などによらず、自主的に避難しようとする場合には、事前に区役所へ連絡し、避難先などの確認を受けてください。

**名古屋市災害対策本部・西区本部（西区役所）**
**TEL／521-5311（代表）523-4511～5（ダイヤルイン）　FAX／522-5069**

## 凡　例

| | | | |
|---|---|---|---|
| 0 | 指定緊急避難場所　命を守るため、災害の危険からまずは逃げるための場所。 | | |
| | アンダーパス　大雨が降ると道路冠水を起こし、通行止めとなる箇所。 | | |
| | 区界 | | 学区界（学区界はおおよそです。詳しくは、各区役所へお問い合わせください。） |
| ● | 区外の指定緊急避難場所 | | |

## 官公署（□印）

- A 西区役所
- B 西区役所山田支所
- C 西消防署
- D 西消防署押切出張所
- E 西消防署山田出張所
- F 西消防署大野木出張所
- G 特別消防隊第二方面隊
- H 西土木事務所