सन् 2022 जुनसम्मका

इन्टर्नल वाटर ओभरफ्लो हजार्ड म्याप Nishi वार्ड

0 500 1,000m
1:13,000

N

डुबान गहिराइ

- 10.0m वा सो भन्दा बढि
- 5.0m~10.0m भन्दा कम
- 3.0m~5.0m भन्दा कम
- 1.0m~3.0m भन्दा कम
- 0.5m~1.0m भन्दा कम
- 0.3m~0.5m भन्दा कम
- 0.3m भन्दा कम

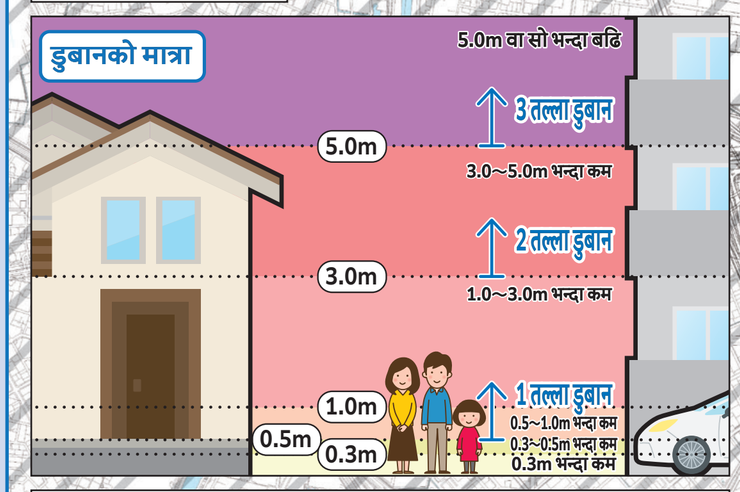

(व्याख्यात्मक वाक्य)

- नक्सामा देखाइएको डुबान आदि, आर्थिक वर्ष 2020 को अन्त्यमा हरेक सुविधास्थलको तयारी अवस्थालाई सोच-विचार गरेर, अनुमान गर्न सकिने सर्वाधिक ठूलो स्तरको वर्षा (156mm/h, 836mm/24h) को कारण, ढलमार्ग/सानो वा मध्यम आकारको नदी (बाढी हजार्ड म्यापमा बाढीको पानी ओभरफ्लो हुने अनुमान नगरिएको नदी) आदि ओभरफ्लो भएको अवस्थामा, अनुमानित डुबान क्षेत्र, डुबान गहिराइ तथा डुबान निरन्तरता समयहरू कम्प्यूटर ट्रायल गरी हिसाब निकालिएको हो।
- कम्प्यूटर ट्रायल गर्ने क्रममा, नदीको पानीको स्तर वृद्धि हुँदा चलाइने पानी निकास पम्प या कलभर्टको गेट बन्द गर्ने कुरालाई समेत मध्यनजर गरिएको छ।
- डुबान क्षेत्र, डुबान गहिराइ तथा डुबान निरन्तरता समय भनेको खालि अनुमान गरिएका मात्र हुन् तसर्थ, विभिन्न परिस्थितिहरू अनुसार अनुमान गरिएको भन्दा ठूलो हुने अवस्था पनि हुनसक्छ।
- यो नक्सा, Nagoya Cityले गरेको कम्प्यूटर ट्रायलको नतिजामा आधारित रहेर निर्माण गरिएको हो।

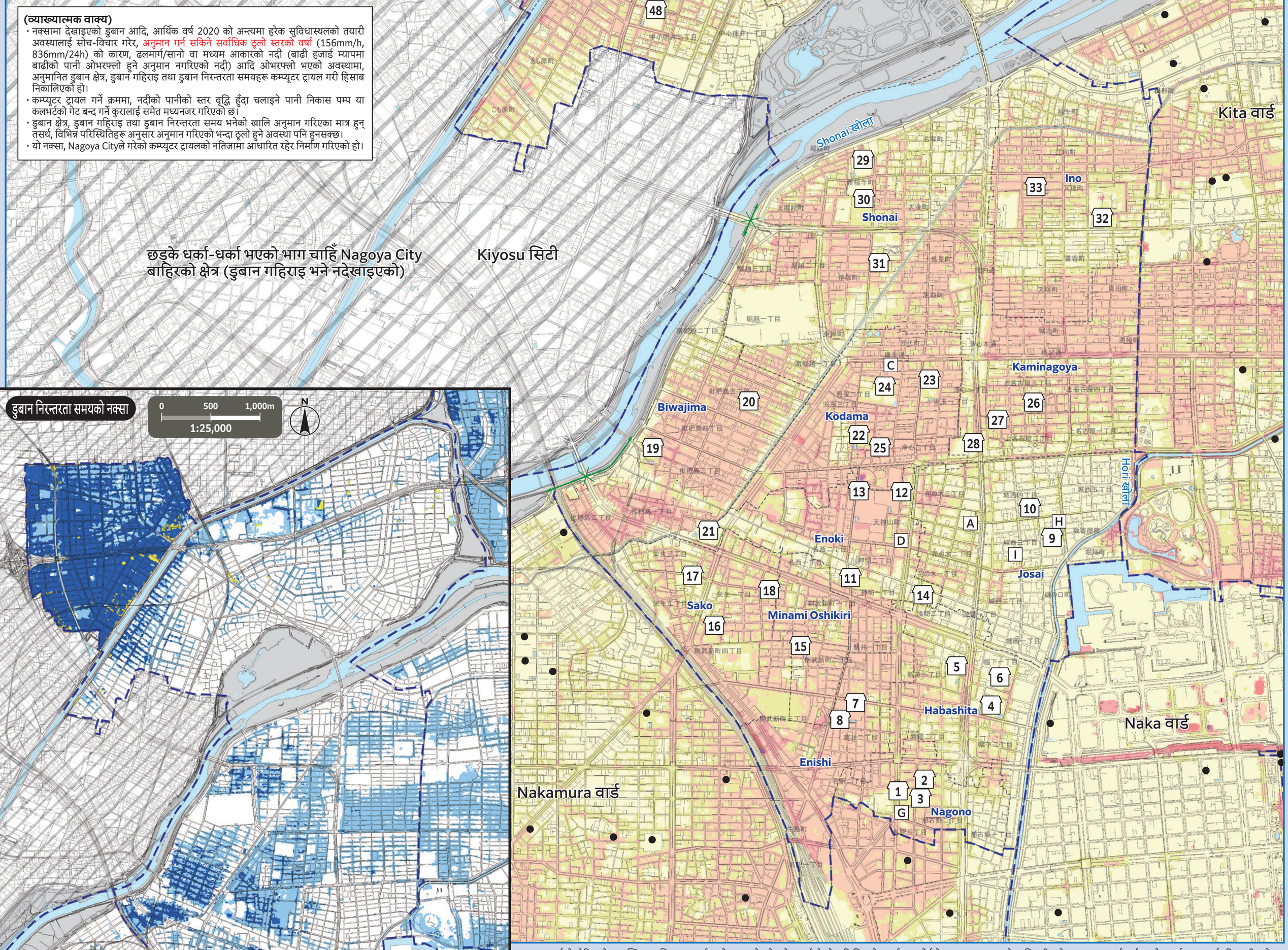

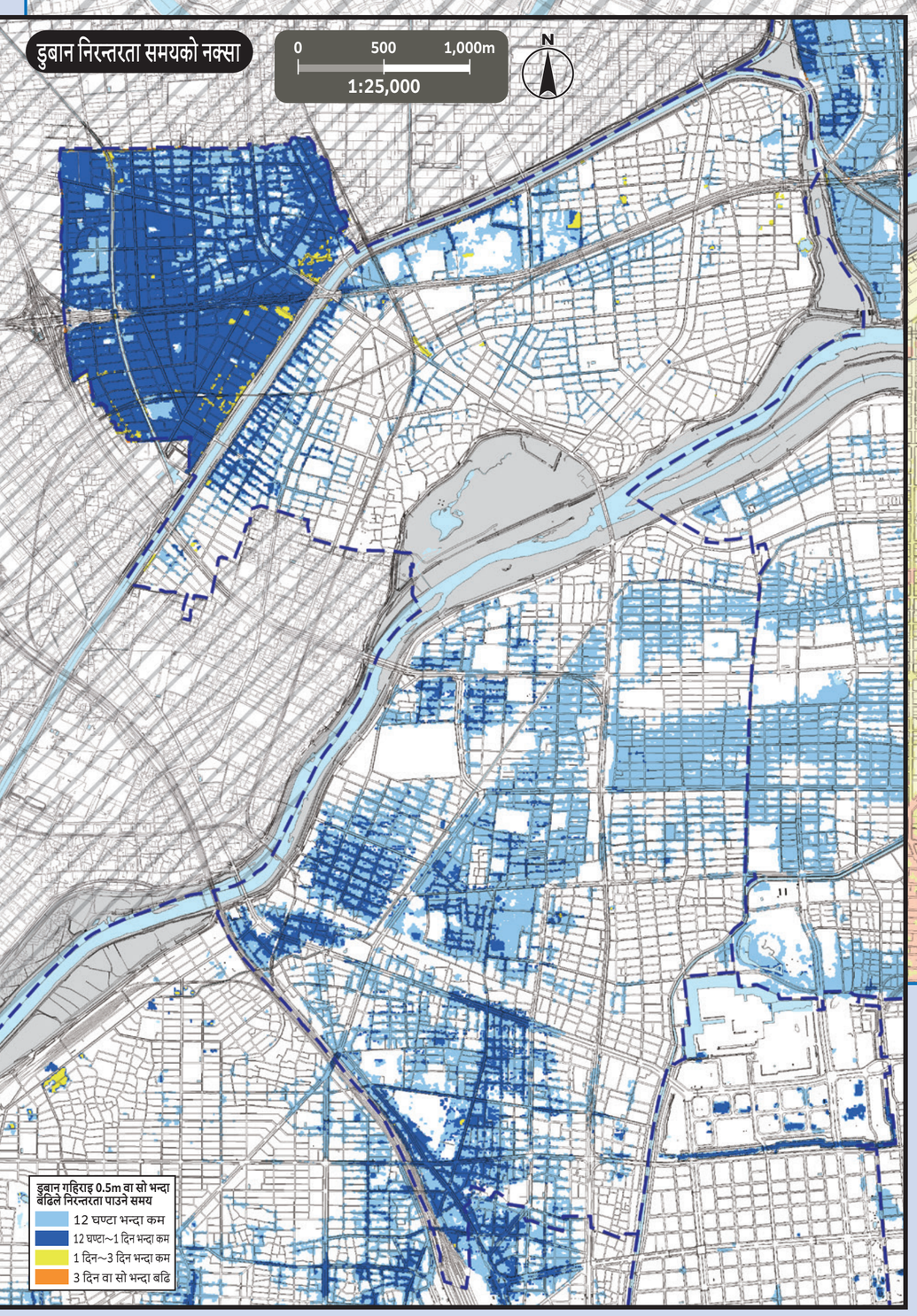

*अन्य वार्डको तोकिएको आकस्मिक सुरक्षित स्थान तर्फ जाने वा नजाने भनेर हरेक वार्डको हरेक किसिमको हजार्ड म्याप हेर्नुहोस्। Nagoya Cityको आधिकारिक वेबसाइटमा सम्पूर्ण वार्डहरूको हजार्ड म्याप सार्वजनिक गरिएको छ।

नम्बर	सुविधास्थलको नाम (▢ छाप)	अवस्थित ठेगाना	तोकिएको आकस्मिक सुरक्षित स्थान बाढी/इन्टर्नल वाटर
1	पूर्व Nagono प्राथमिक विद्यालय	2-14-1 Nagono	2 तल्ला वा सो भन्दा बढि
2	Nagono सामुदायिक केन्द्र	2-15-25 Nagono	2 तल्ला वा सो भन्दा बढि
3	Daisan किन्डरगार्टन	2-15-1 Nagono	2 तल्ला वा सो भन्दा बढि
4	Nagoya प्राथमिक विद्यालय	1-7-17 Habashita	2 तल्ला वा सो भन्दा बढि
5	Kikui जुनियर हाई स्कूल	1-6-33 Shimmichi	2 तल्ला वा सो भन्दा बढि
6	Habashita सामुदायिक केन्द्र	1-9-30 Habashita	2 तल्ला वा सो भन्दा बढि
7	पूर्व Enishi प्राथमिक विद्यालय	2-12-32 Kikui	2 तल्ला वा सो भन्दा बढि
8	Enishi सामुदायिक केन्द्र	2-23-3 Kikui	2 तल्ला वा सो भन्दा बढि
9	Josai प्राथमिक विद्यालय	3-14-25 Josai	2 तल्ला वा सो भन्दा बढि
10	Josai सामुदायिक केन्द्र	4-2-21 Josai	2 तल्ला वा सो भन्दा बढि
11	Enoki प्राथमिक विद्यालय	1-12-25 Oshikiri	2 तल्ला वा सो भन्दा बढि
12	Tenjinyama जुनियर हाई स्कूल	4-12 Tenjinyama-cho	2 तल्ला वा सो भन्दा बढि
13	प्रिफेक्चरल Nagoya Nishi हाई स्कूल	4-7 Tenjinyama-cho	2 तल्ला वा सो भन्दा बढि
14	Enoki सामुदायिक केन्द्र	2-8-18 Sengen	2 तल्ला वा सो भन्दा बढि
15	Minami Oshikiri प्राथमिक विद्यालय	2-14-3 Noritake-shimmachi	2 तल्ला वा सो भन्दा बढि
16	Sako प्राथमिक विद्यालय	1-27-26 Sako	2 तल्ला वा सो भन्दा बढि
17	Sako सामुदायिक केन्द्र	2-13-4 Sako	2 तल्ला वा सो भन्दा बढि
18	Nagoya सिटी Nishi सांस्कृतिक केन्द्र	1-3-20 Sako	2 तल्ला वा सो भन्दा बढि
19	Biwajima प्राथमिक विद्यालय	3-16-33 Biwajima	3 तल्ला वा सो भन्दा बढि
20	Biwajima सामुदायिक केन्द्र	5-11-15 Biwajima	2 तल्ला वा सो भन्दा बढि
21	Biwajima खेलकुद केन्द्र	1-1-2 Biwajima	2 तल्ला वा सो भन्दा बढि
22	Kodama प्राथमिक विद्यालय	2-3-33 Kodama	2 तल्ला वा सो भन्दा बढि
23	Joshin जुनियर हाई स्कूल	1-15-12 Kodama	2 तल्ला वा सो भन्दा बढि
24	Seiryo हाई स्कूल	2-20-65 Kodama	2 तल्ला वा सो भन्दा बढि
25	Kodama सामुदायिक केन्द्र	2-4-14 Kodama	2 तल्ला वा सो भन्दा बढि
26	Kaminagoya प्राथमिक विद्यालय	3-4-18 Kaminagoya	2 तल्ला वा सो भन्दा बढि
27	Kaminagoya सामुदायिक केन्द्र	2-23-22 Kaminagoya	2 तल्ला वा सो भन्दा बढि
28	Nishi आजीवन शिक्षा केन्द्र	1-1-45 Joshin	2 तल्ला वा सो भन्दा बढि
29	Shonai प्राथमिक विद्यालय	2-5-1 Shimpukuji-cho	2 तल्ला वा सो भन्दा बढि
30	Nazuka जुनियर हाई स्कूल	2-1-2 Shimpukuji-cho	2 तल्ला वा सो भन्दा बढि
31	Shonai सामुदायिक केन्द्र	1-24-2 Torimi-cho	2 तल्ला वा सो भन्दा बढि
32	Ino प्राथमिक विद्यालय	2-84 Konomi-cho	2 तल्ला वा सो भन्दा बढि
33	Ino सामुदायिक केन्द्र	5-40 Mataho-cho	2 तल्ला वा सो भन्दा बढि
34	Yamada प्राथमिक विद्यालय	381-1 Yasuji-cho	2 तल्ला वा सो भन्दा बढि
35	Yamada जुनियर हाई स्कूल	363-1 Yasuji-cho	2 तल्ला वा सो भन्दा बढि
36	Yamada हाई स्कूल	19-1 Futakata-cho	3 तल्ला वा सो भन्दा बढि
37	Hirata प्राथमिक विद्यालय	88 Nishihara-cho	2 तल्ला वा सो भन्दा बढि
38	Hirata जुनियर हाई स्कूल	1-1 Yamaki	2 तल्ला वा सो भन्दा बढि
39	Hira प्राथमिक विद्यालय	2-175 Hira	2 तल्ला वा सो भन्दा बढि
40	Hira सामुदायिक केन्द्र	3-154 Hira	2 तल्ला वा सो भन्दा बढि
41	Onogi प्राथमिक विद्यालय	3-17 Onogi	2 तल्ला वा सो भन्दा बढि
42	Yamada Higashi जुनियर हाई स्कूल	10 Hochi-cho	3 तल्ला वा सो भन्दा बढि
43	Onogi सामुदायिक केन्द्र	4-181 Onogi	2 तल्ला वा सो भन्दा बढि
44	Ukino प्राथमिक विद्यालय	98 Ukino-cho	2 तल्ला वा सो भन्दा बढि
45	Ukino सामुदायिक केन्द्र	97-93 Ukino-cho	2 तल्ला वा सो भन्दा बढि
46	Yamada Nishi क्षेत्रीय केन्द्र	173 Nagasaki-cho	2 तल्ला वा सो भन्दा बढि
47	Hira Nishi प्राथमिक विद्यालय	347 Tamaike-cho	2 तल्ला वा सो भन्दा बढि
48	Nakaotai प्राथमिक विद्यालय	2-189 Nakaotai	3 तल्ला वा सो भन्दा बढि

यो नक्सामा सन् 2015/16 मा रचना गरिएको सहरी विकास योजना आधारभूत नक्सा प्रयोग गरिएको छ। पुनश्च, आवश्यकता अनुसार रचना पश्चात् अवस्थालाई संशोधन गरिएको छ।
Kitanagoya City/Kiyosu Cityको सम्बन्धमा, यी हरेक नगरहरूबाट स्वीकृति लिएर सहरी विकास योजना आधारभूत नक्सा प्रयोग गरिएको छ। (मान्यता नम्बर Kitanagoya City: 3北都 No.121; Kiyosu City: 3清須都 No.98)

तोकिएको आकस्मिक सुरक्षित स्थान तर्फ जाने

○विपद्को खतरा भएको (विशेषगरी सुरक्षित स्थानमा जाने जानकारी (सुरक्षित स्थानमा जाने निर्देशन आदि) जारी गरेको बेलामा), घरमा बसेर जीवनको सुरक्षा गर्न नसकिने अवस्थामा, विपद्को प्रकार अनुसार तोकिएको आकस्मिक सुरक्षित स्थान तर्फ जानुहोस्।
○सुरक्षित स्थानमा जाने निर्देशन आदि आएपनि नआएपनि, स्वैच्छिक रूपमा सुरक्षित स्थानमा जान चाहेमा, अग्रिम रूपमा वार्डपालिकामा सम्पर्क गरेर, सुरक्षित स्थानको गन्तव्य आदि बारे जानकारी प्राप्त गर्नुहोस्।

Nagoya City विपद् प्रतिनियन्त्रण मुख्यालय/Nishi वार्ड मुख्यालय (Nishi Ward Office)
TEL/521-5311 (मेंइन-लाइन) 523-4511~5 (डाइल-इन) FAX/522-5069

नोट:

0	तोकिएको आकस्मिक सुरक्षित स्थान ज्यान जोगाउनका लागि विपद्को खतरा टार्न सर्वप्रथम भाग्ने ठाउँ।
⟶✕⟵	अन्डरपास-रोड ठूलो वर्षा भयो भने सडक डुबान भएर, आवतजावत बन्द हुने स्थान।
— — ·	इलाकाको सिमाना (कुजाकाइ)
-------	विद्यालय इलाकाको सिमाना (विद्यालय इलाकाको सिमाना लगभग हो। विस्तृत विवरणको लागि, हरेक वार्डपालिकामा सोधपुछ गर्नुहोस्।)
●	वार्ड बाहिरको तोकिएको आकस्मिक सुरक्षित स्थान

सरकारी तथा सार्वजनिक कार्यालय (▢ छाप)

- A Nishi वडा कार्यालय
- B Nishi वडा कार्यालय Yamada शाखा
- C Nishi दमकल स्टेशन
- D Nishi दमकल स्टेशन Oshikiri शाखा कार्यालय
- E Nishi दमकल स्टेशन Yamada शाखा कार्यालय
- F Nishi दमकल स्टेशन Onogi शाखा कार्यालय
- G विशेष फायर ब्रिगेड दोस्रो सेना
- H Nishi सिभिल इन्जिनियरिङ कार्यालय
- I वाटरवर्क ब्यूरो पश्चिम सेवा केन्द्र