Em junho de 2022

Enchente Mapa de risco Distrito de Nishi

0 500 1,000m
1:13,000

N

A área sombreada está fora da cidade de Nagoya

Profundidade de inundação

- 10,0m ou mais
- 5,0m a menos de 10,0m
- 3,0m a menos de 5,0m
- 1,0m a menos de 3,0m
- 0,5 m a menos de 1,0 m
- 0,3m a menos de 0,5m
- Menos de 0,3 m

Área com risco de enchente e desabamento de casas
(área onde há risco de casas desabarem ou serem arrastadas devido ao transbordamento de água ou à erosão das margens do rio quando este transborda)

As pessoas que residem nesta área precisarão evacuar para fora da área em vez de evacuar para os andares superiores caso sejam emitidas informações de evacuação. Solicitamos que evacuem o mais rápido possível.

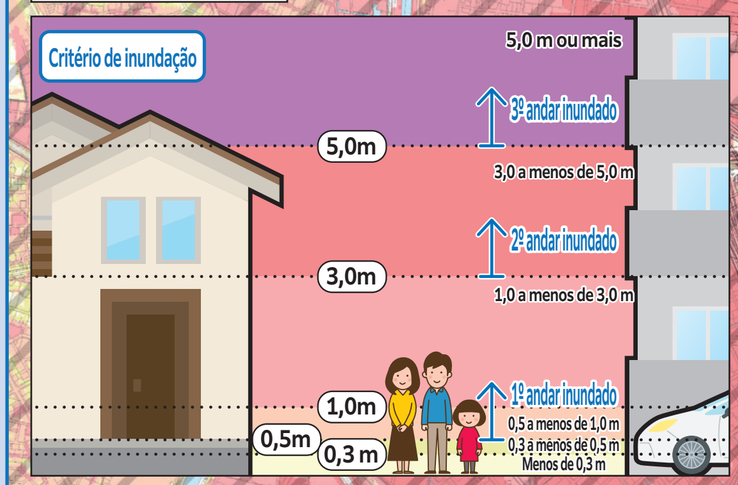

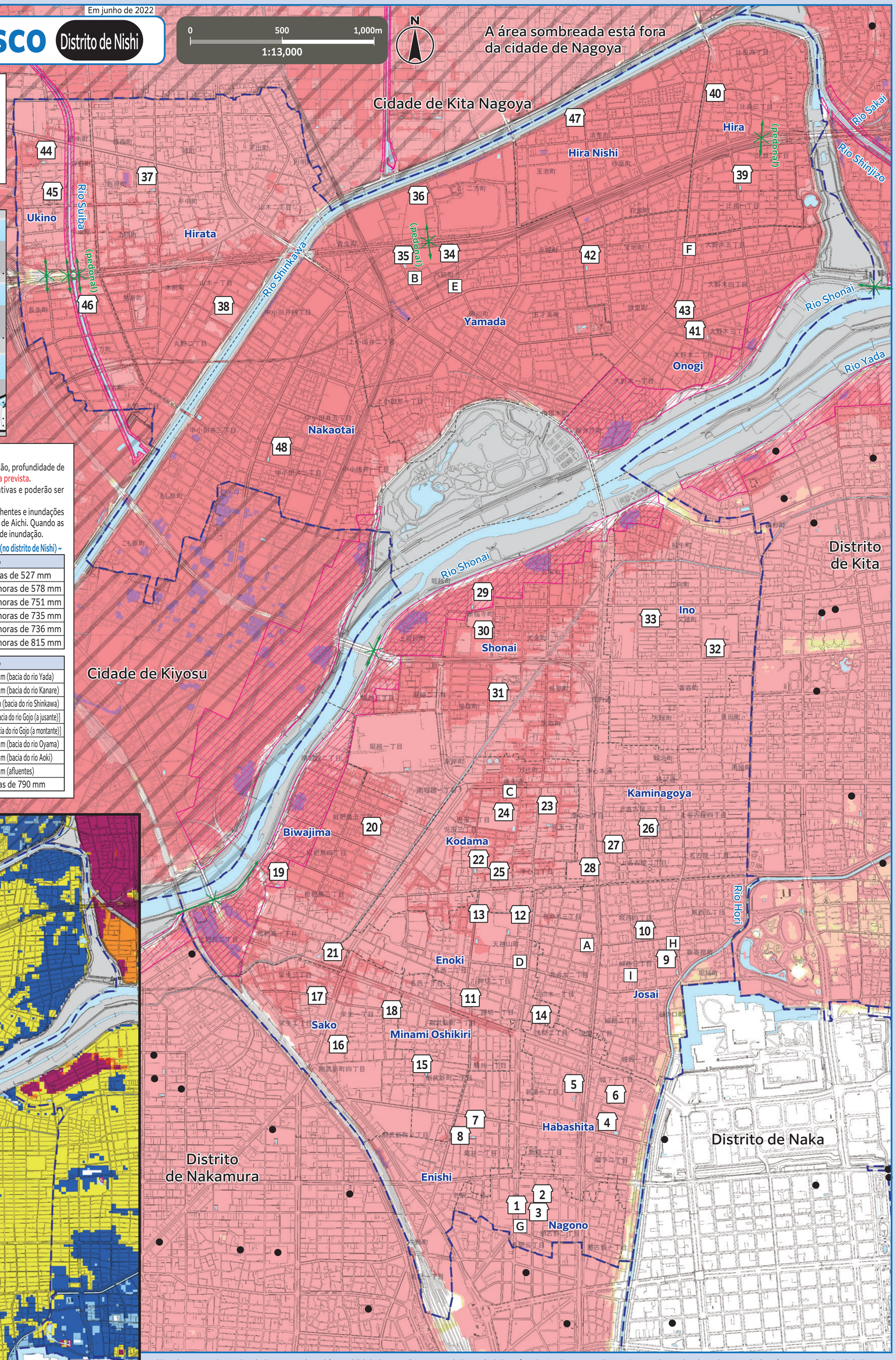

(Texto de explicação)

- As inundações mostradas na imagem foram calculadas por meio de uma simulação da área de inundação, profundidade de inundação e duração da inundação estimadas no caso de o rio transbordar devido à precipitação máxima prevista.
- As áreas de inundação, a profundidade de inundação e a duração da inundação são apenas estimativas e poderão ser maiores do que o esperado, dependendo de diversas condições.
- Este mapa foi criado pela sobreposição das áreas de inundação com base em mapas de previsão de enchentes e inundações de cada rio publicados pelo Ministério da Terra, Infraestrutura, Transporte e Turismo ou pela província de Aichi. Quando as áreas de inundação se sobrepõem, são indicadas a maior profundidade de inundação e a maior duração de inundação.

~ Mapa das áreas com risco de enchente e inundação e mapa de previsão de inundação nos quais esta imagem se baseia (no distrito de Nishi) ~

Mapa das áreas com risco de enchente e inundação	Órgão divulgador	Mês e ano da divulgação	Condições de precipitação
Rio Kiso	Ministério da Terra, Infraestrutura, Transporte e Turismo	Abril de 2020	Precipitação acumulada em 2 dias de 527 mm
Rio Shonai e rio Yada	Ministério da Terra, Infraestrutura, Transporte e Turismo	Março de 2020	Precipitação acumulada em 24 horas de 578 mm
Rio Shinkawa	Província de Aichi	Março de 2018	Precipitação acumulada em 24 horas de 751 mm
Rio Yada	Província de Aichi	Agosto de 2019	Precipitação acumulada em 24 horas de 735 mm
A jusante do rio Gojo	Província de Aichi	Março de 2018	Precipitação acumulada em 24 horas de 736 mm
A montante do rio Gojo	Província de Aichi	Março de 2018	Precipitação acumulada em 24 horas de 815 mm

Mapa de previsão de inundação	Órgão divulgador	Mês e ano da divulgação	Condições de precipitação
Bacia do rio Yada e do rio Kanare	Província de Aichi	Setembro de 2019	Precipitação acumulada em 24 horas de 735 mm (bacia do rio Yada)
			Precipitação acumulada em 24 horas de 836 mm (bacia do rio Kanare)
Bacia do rio Shinkawa	Província de Aichi	Maio de 2020	Precipitação acumulada em 24 horas de 751 mm (bacia do rio Shinkawa)
			Precipitação acumulada em 24 horas de 736 mm [bacia do rio Gojo (a jusante)]
			Precipitação acumulada em 24 horas de 815 mm [bacia do rio Gojo (a montante)]
			Precipitação acumulada em 24 horas de 815 mm (bacia do rio Oyama)
			Precipitação acumulada em 24 horas de 805 mm (bacia do rio Aoki)
			Precipitação acumulada em 24 horas de 836 mm (afluentes)
Bacia do rio Gose	Província de Aichi	Abril de 2020	Precipitação acumulada em 24 horas de 790 mm

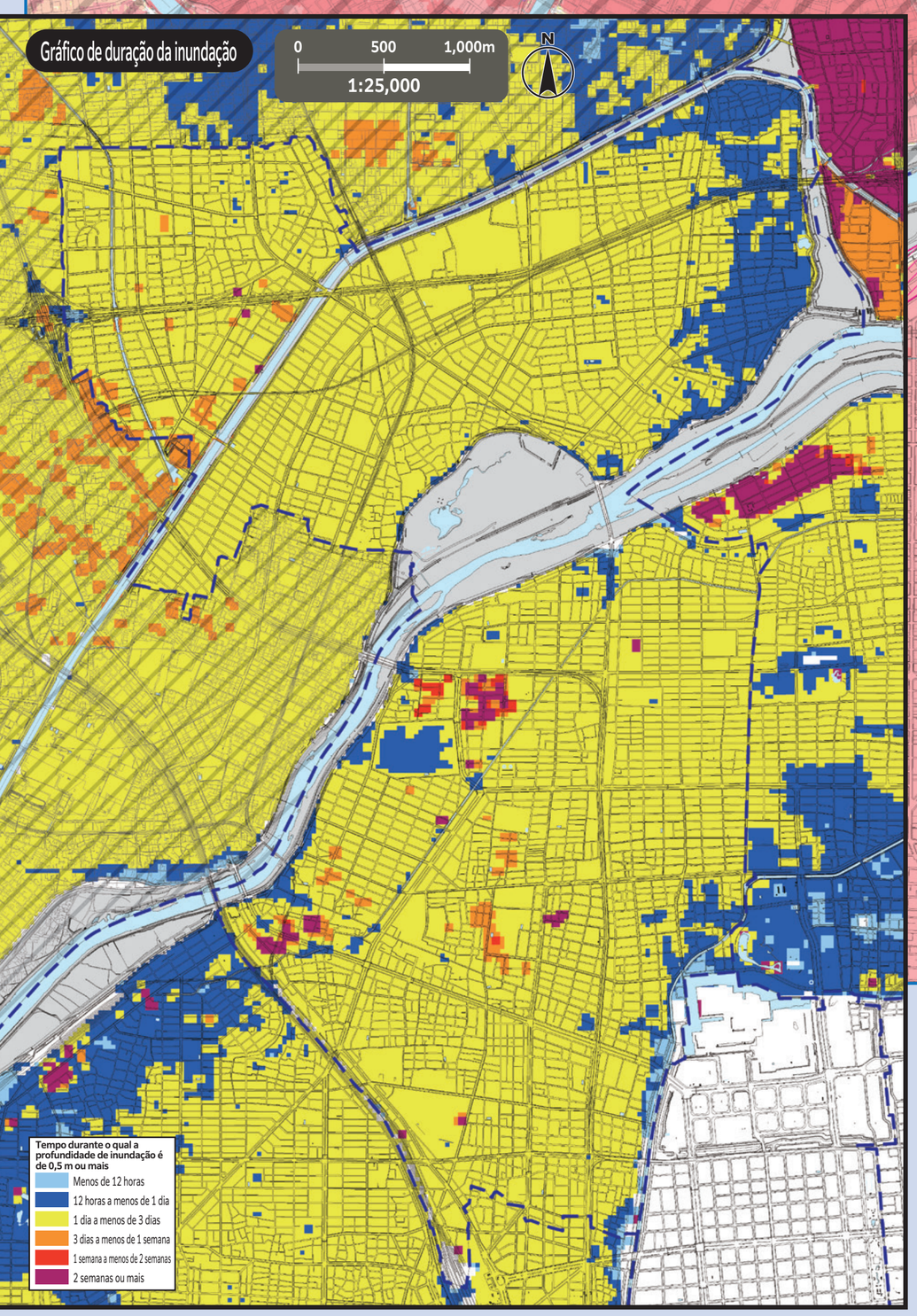

Evacuação para Locais de Evacuação de Emergência Designados

○ Se houver risco de desastre [principalmente quando forem emitidas informações de evacuação (ordens de evacuação, etc.)] e você não puder se proteger em casa, evacue para um Local de Evacuação de Emergência Designado de acordo com o tipo de desastre.
○ Foi verificado que os Locais de Evacuação de Emergência Designados nas áreas com risco de enchente e desabamento de casas têm segurança estrutural.
○ Caso deseje evacuar por iniciativa própria, sem seguir uma ordem de evacuação, entre em contato com a secretaria distrital previamente para verificar o destino de evacuação.

Sede de Medidas contra Desastres da Cidade de Nagoya/Sede do Distrito de Nishi (Secretaria Distrital de Nishi)
TEL/521-5311 (principal) 523-4511~5 (discagem direta) FAX/522-5069

Legenda

0	Locais de Evacuação de Emergência Designados	Lugares para escapar inicialmente do perigo de desastre para se proteger.
	Passagem subterrânea	Áreas onde as ruas são inundadas e fechadas ao tráfego quando chove forte.
	Limite do distrito / Limite do distrito escolar	(O limite do distrito escolar é aproximado. Para saber mais, consulte a respectiva secretaria distrital.)
●	Locais de Evacuação de Emergência Designados fora do distrito	

Repartições públicas (símbolos □)

- A Secretaria Distrital de Nishi
- B Filial Yamada da Secretaria Distrital de Nishi
- C Corpo de Bombeiros de Nishi
- D Filial de Shikiri do Corpo de Bombeiros de Nishi
- E Filial de Yamada do Corpo de Bombeiros de Nishi
- F Filial de Onogi do Corpo de Bombeiros de Nishi
- G 2ª Brigada Especial de Incêndio
- H Escritório de Obras Públicas de Nishi
- I Estação de Serviço Oeste do Departamento de Água e Esgoto

*Consulte os mapas de risco de cada distrito para saber se há a possibilidade de evacuação para Locais de Evacuação de Emergência Designados em outros distritos. Os mapas de risco de todos os distritos estão disponíveis no site oficial da cidade de Nagoya.

Número	Nome da instituição (símbolos ⬡)	Localização	Locais de Evacuação de Emergência Designados — Enchente / Inundação de águas interiores
1	Antiga Escola Primária Nagono	2-14-1 Nagono	2º andar ou acima
2	Centro Comunitário de Nagono	2-15-25 Nagono	2º andar ou acima
3	Jardim de Infância Daisan	2-15-1 Nagono	2º andar ou acima
4	Escola Primária de Nagoya	1-7-17 Habashita	2º andar ou acima
5	Escola Secundária Kikui	1-6-33 Shimmichi	2º andar ou acima
6	Centro Comunitário de Habashita	1-9-30 Habashita	2º andar ou acima
7	Antiga Escola Primária Enishi	2-12-32 Kikui	2º andar ou acima
8	Centro Comunitário de Enishi	2-23-3 Kikui	2º andar ou acima
9	Escola Primária de Josai	3-14-25 Josai	2º andar ou acima
10	Centro Comunitário de Josai	4-2-21 Josai	2º andar ou acima
11	Escola Primária de Enoki	1-12-25 Oshikiri	2º andar ou acima
12	Escola Secundária Tenjinyama	4-12 Tenjinyama-cho	2º andar ou acima
13	Escola Provincial de Ensino Médio de Nagoya Nishi	4-7 Tenjinyama-cho	2º andar ou acima
14	Centro Comunitário de Enoki	2-8-18 Sengen	2º andar ou acima
15	Escola Primária de Minami Oshikiri	2-14-3 Noritake-shimmachi	2º andar ou acima
16	Escola Primária de Sako	1-27-26 Sako	2º andar ou acima
17	Centro Comunitário de Sako	2-13-4 Sako	2º andar ou acima
18	Centro Cultural de Nishi da Cidade de Nagoya	1-3-20 Sako	2º andar ou acima
19	Escola Primária de Biwajima	3-16-33 Biwajima	3º andar ou acima
20	Centro Comunitário de Biwajima	5-11-15 Biwajima	2º andar ou acima
21	Centro Esportivo de Biwajima	1-1-2 Biwajima	2º andar ou acima
22	Escola Primária de Kodama	2-3-33 Kodama	2º andar ou acima
23	Escola Secundária Joshin	1-15-12 Kodama	2º andar ou acima
24	Escola de Ensino Médio de Seiryo	2-20-65 Kodama	2º andar ou acima
25	Centro Comunitário de Kodama	2-4-14 Kodama	2º andar ou acima
26	Escola Primária de Kaminagoya	3-4-18 Kaminagoya	2º andar ou acima
27	Centro Comunitário de Kaminagoya	2-23-22 Kaminagoya	2º andar ou acima
28	Centro de Aprendizagem Vitalícia de Nishi	1-1-45 Joshin	2º andar ou acima
29	Escola Primária de Shonai	2-5-1 Shimpukuji-cho	2º andar ou acima
30	Escola Secundária Nazuka	2-1-2 Shimpukuji-cho	2º andar ou acima
31	Centro Comunitário de Shonai	1-24-2 Torimi-cho	2º andar ou acima
32	Escola Primária de Ino	2-84 Konomi-cho	2º andar ou acima
33	Centro Comunitário de Ino	5-40 Mataho-cho	2º andar ou acima
34	Escola Primária de Yamada	381-1 Yasuji-cho	2º andar ou acima
35	Escola Secundária Yamada	363-1 Yasuji-cho	2º andar ou acima
36	Escola de Ensino Médio de Yamada	19-1 Futakata-cho	3º andar ou acima
37	Escola Primária de Hirata	88 Nishihara-cho	2º andar ou acima
38	Escola Secundária Hirata	1-1 Yamaki	2º andar ou acima
39	Escola Primária de Hira	2-175 Hira	2º andar ou acima
40	Centro Comunitário de Hira	3-154 Hira	2º andar ou acima
41	Escola Primária de Onogi	3-17 Onogi	2º andar ou acima
42	Escola Secundária Yamada Higashi	10 Hochi-cho	3º andar ou acima
43	Centro Comunitário de Onogi	4-181 Onogi	2º andar ou acima
44	Escola Primária de Ukino	98 Ukino-cho	2º andar ou acima
45	Centro Comunitário de Ukino	97-93 Ukino-cho	2º andar ou acima
46	Centro Comunitário de Yamada Nishi	173 Nagasaki-cho	2º andar ou acima
47	Escola Primária de Hira Nishi	347 Tamaike-cho	2º andar ou acima
48	Escola Primária de Nakaotai	2-189 Nakaotai	3º andar ou acima

Este mapa utilizou o mapa básico de urbanismo elaborado em 2015/2016. Além disso, foram corrigidas situações após a elaboração conforme a necessidade.
Para Kitanagoya e Kiyosu, foram utilizados os mapas básicos de urbanismo com a aprovação dos respectivos municípios. (Números de aprovação — Kitanagoya: 3北都, nº 121 Kiyosu: 3清須都, nº 98)