










など。

	指定緊急避難場所(地震の揺れ)【一時避難場所】 地震の指定緊急避難場所であり、一時的に避難して様子をうかがうところ。
	応急給水施設(常設給水栓・仮設給水栓) 広域避難場所などに整備しており、災害時には上下水道局職員や応援協定を締結している民間事業者が開設する施設。
	応急給水施設(地下式給水栓) 給水区域内全ての公立小中学校に整備されており、災害時には避難者自らが操作し、水を確保する施設。
	災害応急用井戸(事業所) 大地震発生時の生活用水(飲料水ではありません)の確保を目的とし、事業所、工場などが持つ井戸のうち、災害時に地域住民に提供いただける井戸。
	土砂災害(特別)警戒区域 土砂災害の発生のおそれがある区域。
	区界
	学区界 (学区界はおおよそです。詳しくは、各区役所へお問い合わせください。)



※他区の指定緊急避難場所への避難可否は、各区の各種ハザードマップをご覧ください。名古屋市公式ウェブサイトですべての区のハザードマップを公開しています。

 指定緊急避難場所(地震の揺れ、大規模な火事)【広域避難場所】			
記号	施設名称	指定緊急避難場所	
		地震の揺れ	大規模な火事
A	呼続公園	○	○
B	道徳公園	○	○
C	宝生公園	○	○
D	忠道公園	○	○
E	大江川緑地一帯	○	○
F	笠寺公園	○	○
G	白水公園一帯	○	○
H	日本ガイシスポーツプラザ一帯	○	○
I	県立名古屋工科高等学校	○	○

 指定緊急避難場所(地震の揺れ)【一時避難場所】			
記号	施設名称	指定緊急避難場所	
		地震の揺れ	大規模な火事
a	千鳥公園	○	×
b	水袋公園	○	×
	市立小学校・中学校・一部の高等学校等のグラウンド(桜台高等学校、名古屋工科高等学校、名古屋南高等学校) ※広域避難場所に含まれる施設については、大規模な火事にも対応	○	×



斜線部は名古屋市外区域