





ください。名古屋市公式ウェブサイトで全区のハザードマップを公

## 指定緊急避難場所(地震の揺れ)【一時避難場所】

施設名称	指定緊急避難場所	
	地震の揺れ	大規模な火事
高蔵公園	○	×
大瀬子公園	○	×
小学校・中学校・一部の高等学校等の 周辺(南養護学校、熱田高等学校) 域避難場所に含まれる施設については、大規 模火事にも対応	○	×



## 震度

震度の説明	
震度	状況
7	揺れにほんろうされ、はわないと動くことができない。 
6強	立っていることができず、飛ばされることもある。 
6弱	立っていることが困難になる。 
5強	大半の人が、物につかまらなと歩くことが難しいなど、行動に支障を感じる。 
5弱	大半の人が、恐怖を覚え、物につかまりたいと感じる。 