令和4年6月時点

高潮ハザードマップ 中区

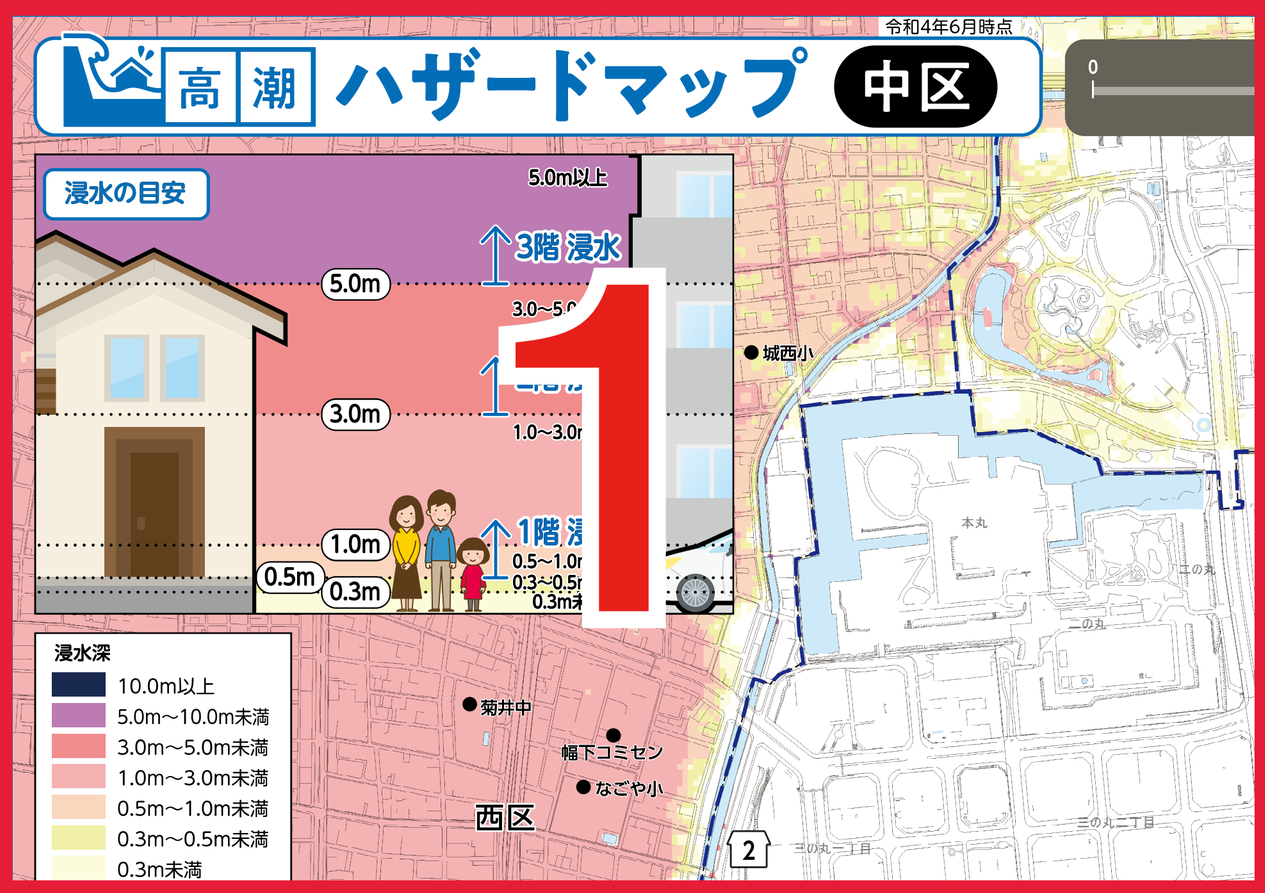

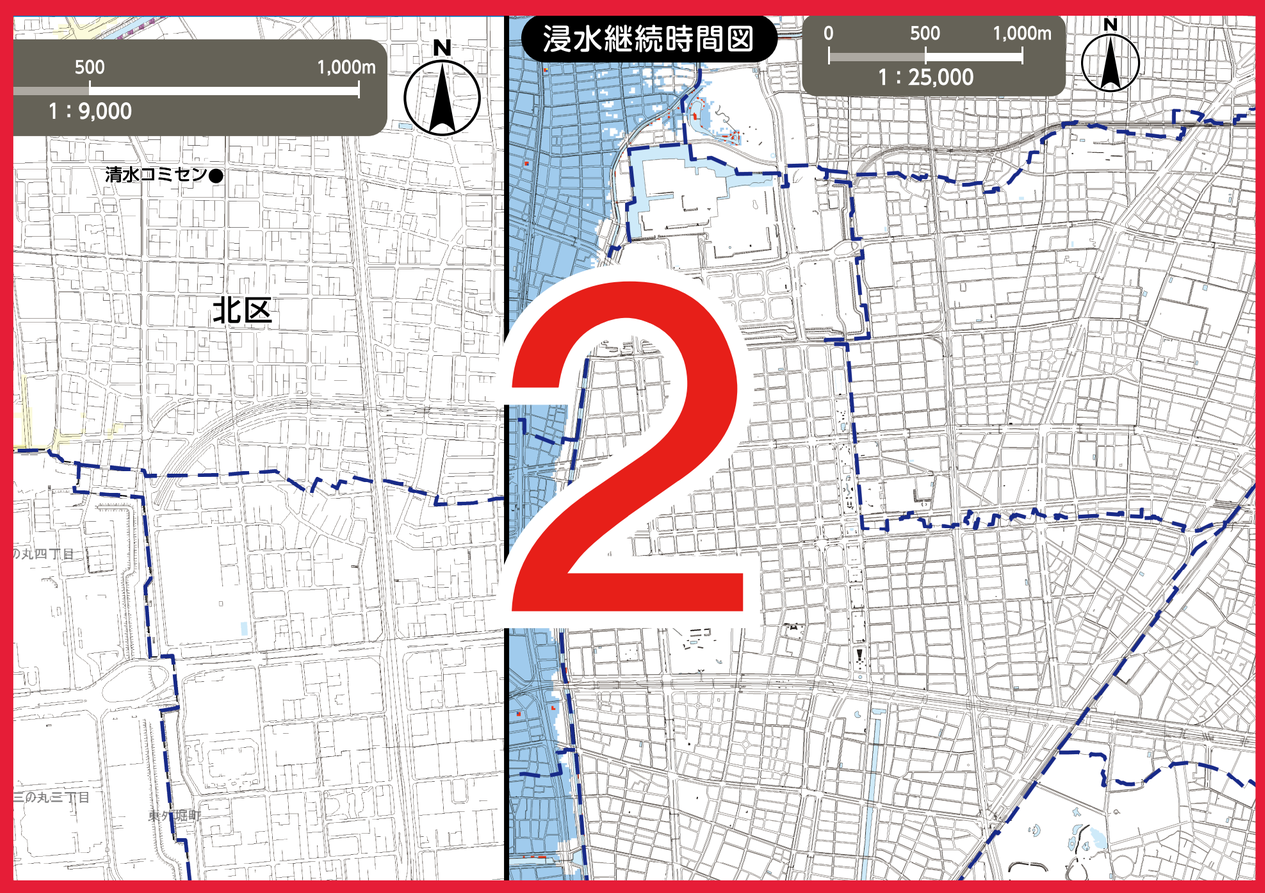

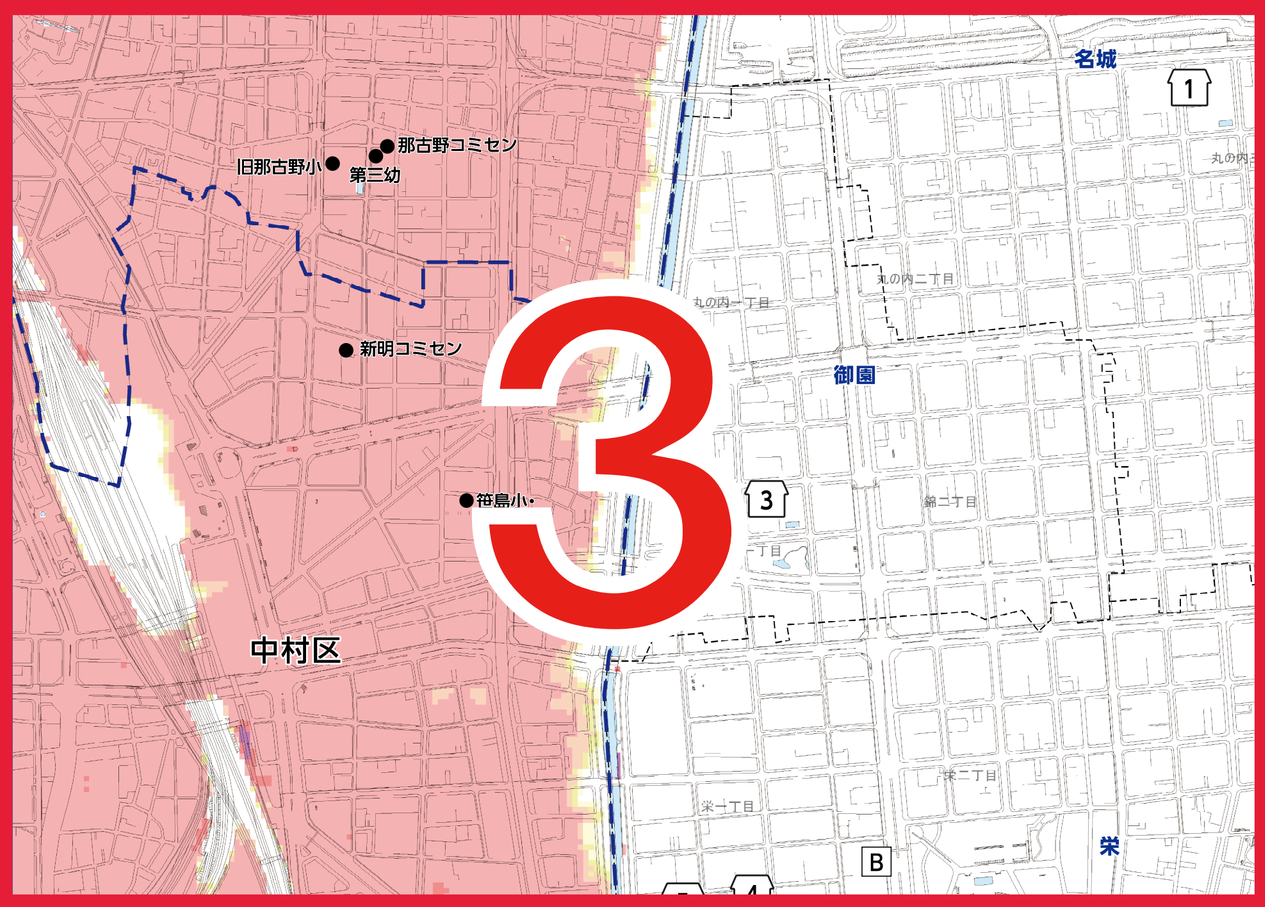

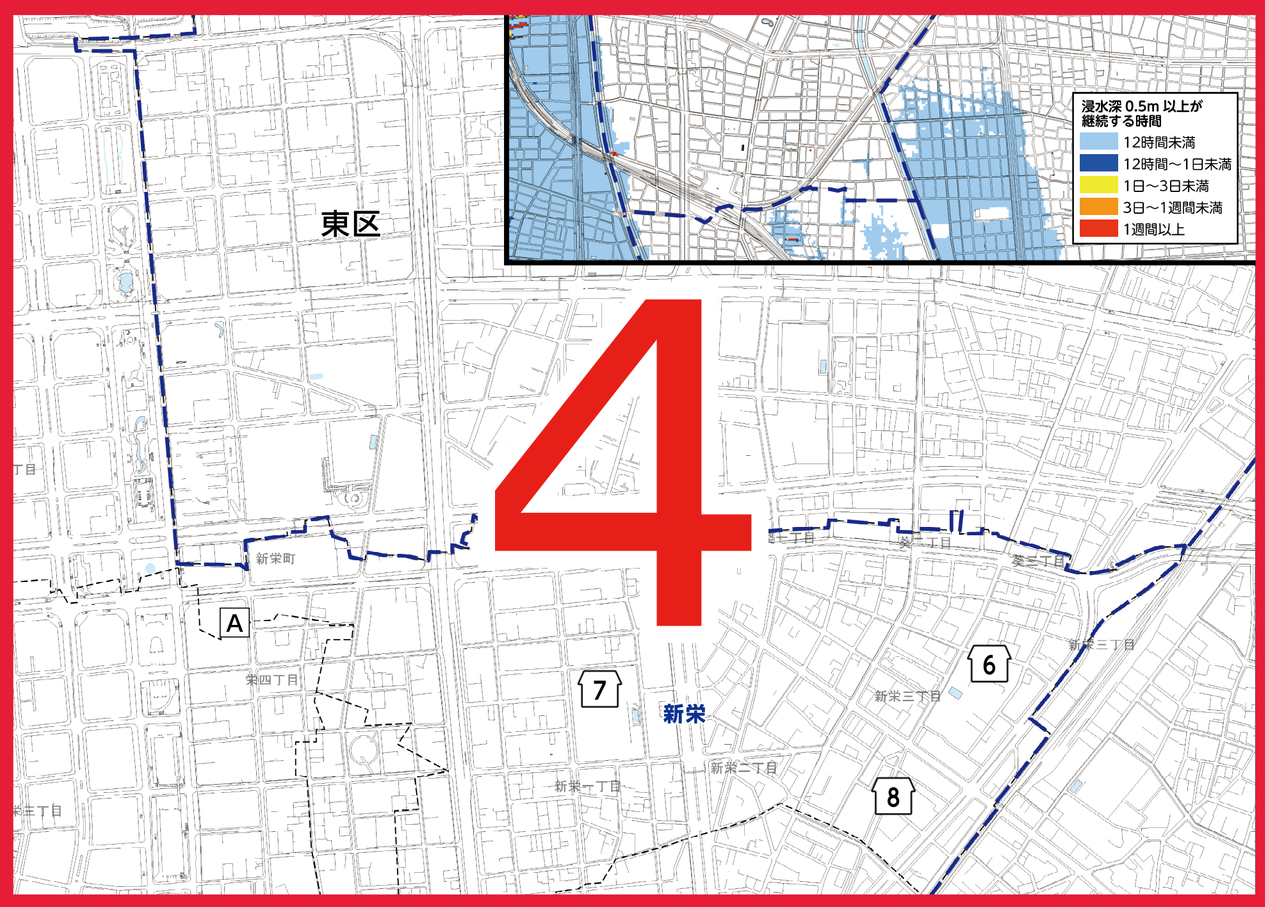

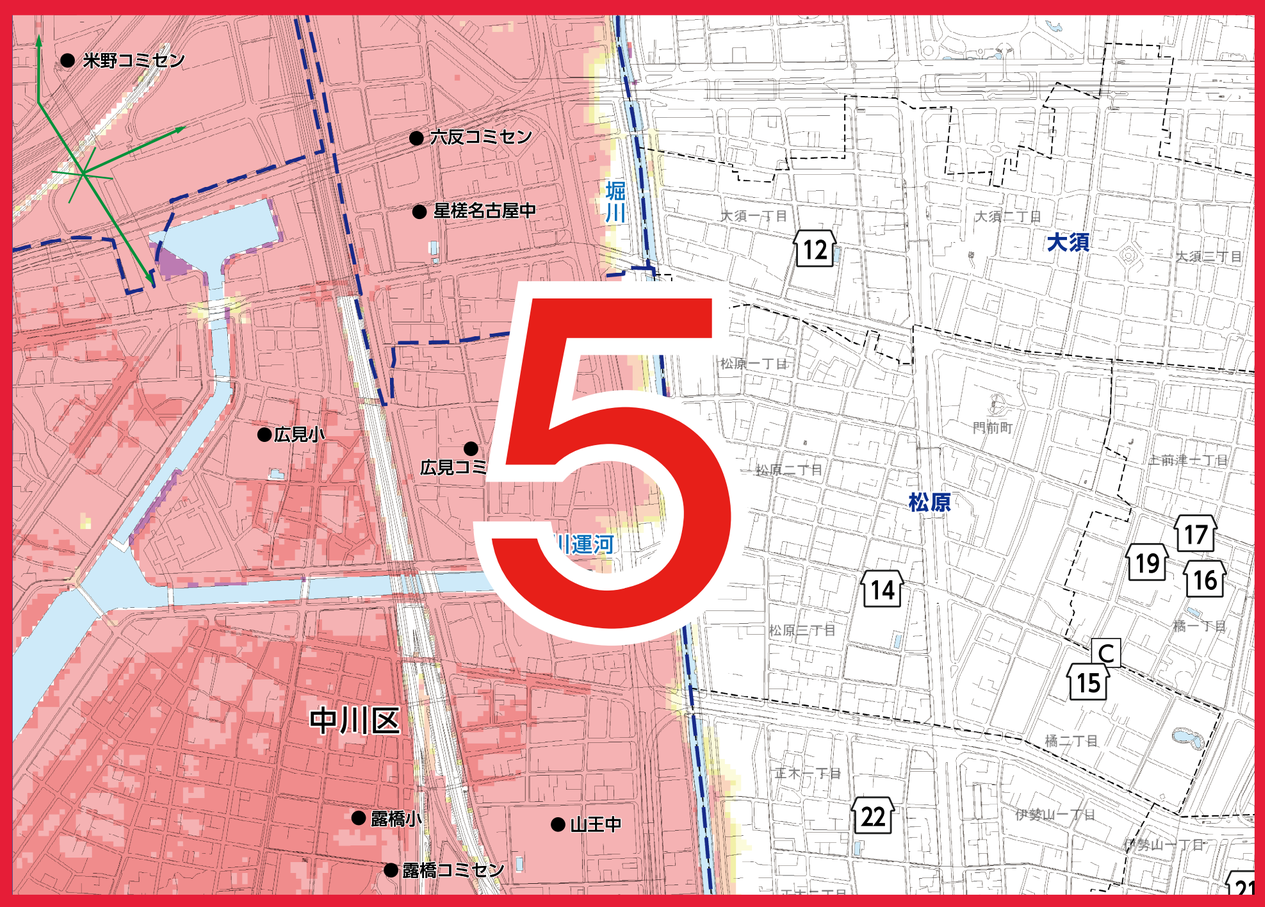

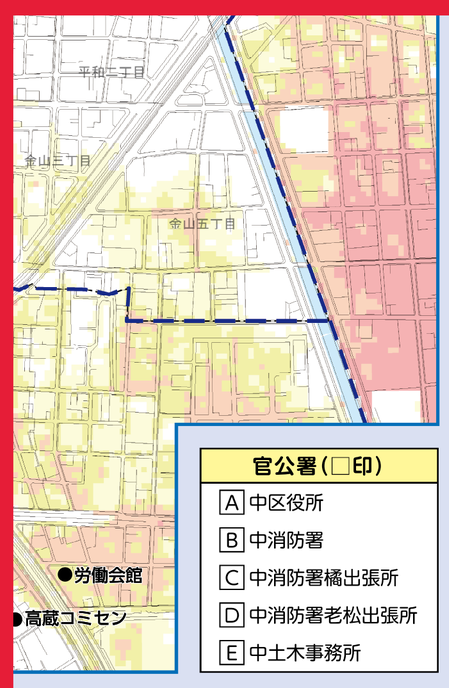

（説明文）

・図に示す浸水などは、日本に上陸した既往最大台風である室戸台風規模の気圧を有する台風（中心気圧 910hPa、半径 75km、速度 73km/h）が、満潮時に三河湾・伊勢湾岸に最も大きな影響を与える経路を通過することに伴う高潮により氾濫が発生した場合に想定される浸水区域、浸水深および浸水継続時間をシミュレーションにより算出したものです。
・浸水区域、浸水深および浸水継続時間はあくまで想定であり、様々な条件によって、想定より大きくなる場合もあります。
・この図は、愛知県が令和３年６月に公表した、高潮浸水想定区域図を基に作成しています。

この地図は、平成27・28年作成の都市計画基本図を使用しました。
なお、必要に応じて作成後の状況を修正しています。

0	指定緊急避難場所
⊗	アンダーパス
― ―	区界
●	区外の指定緊急避難場所

凡　例

命を守るため、災害の危険からまずは逃げるための場所。
大雨が降ると道路冠水を起こし、通行止めとなる箇所。
学区界（学区界はおおよそです。詳しくは、各区役所へお問い合わせください。）

官公署（□印）

A	中区役所
B	中消防署
C	中消防署橘出張所
D	中消防署老松出張所
E	中土木事務所

※他区の指定緊急避難場所への避難可否は、各区の各種ハザードマップをご覧ください。
名古屋市公式ウェブサイトで全区のハザードマップを公開しています。

番号	施設名称（□印）	所在地	指定緊急避難場所 高潮
2	丸の内中学校	三の丸一丁目9-2	○
3	御園小学校	錦一丁目9-1	○
4	栄小学校	栄一丁目28-1	○
5	中スポーツセンター	栄一丁目30-10	○
6	新栄小学校	新栄三丁目15-51	○
7	白山中学校	新栄一丁目15-56	○
8	名古屋市中文化センター	新栄三丁目32-13	２階以上
9	千早小学校	新栄一丁目44-36	○
10	千早コミュニティセンター	新栄一丁目48-16	○
11	老松小学校	千代田一丁目9-36	○
12	[illegible]	大須一丁目31-4	○
13	[illegible]	大須四丁目8-88	○
14	[illegible]学校	松原三丁目5-3	○
15	[illegible]名古屋[illegible]別院）	橘二丁目8-55	○
16	[illegible]	橘一丁目13-12	○
17	[illegible]	橘一丁目7-11	○
18	[illegible]男女平等参画[illegible]ュニティセ[illegible]-（イーブルなごや）	大井町7-25	○
19	[illegible]	橘一丁目14-4	○
20	[illegible]	上前津二丁目10-28	○
21	[illegible]	平和一丁目14-3	○
22	正木[illegible]	正木一丁目17-33	○
23	伊勢山中学校	正木三丁目2-21	○

指定緊急避難場所への避難

○災害の危険があり（特に避難情報（避難指示等）の発令時）、自宅にいては命が守れない場合は、災害の種類に応じた指定緊急避難場所へ避難してください。
○避難指示などによらず、自主的に避難しようとする場合には、事前に区役所へ連絡し、避難先などの確認を受けてください。

名古屋市災害対策本部・中区本部（中区役所）TEL／265-2213　FAX／261-0535