内水氾濫ハザードマップ 昭和区

令和4年6月時点

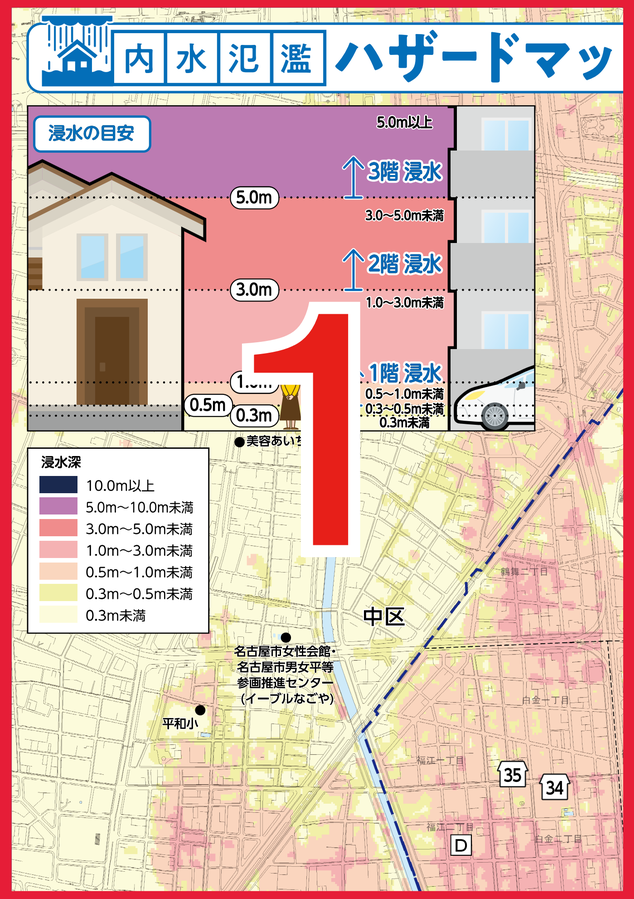

（説明文）
・図に示す浸水などは、令和2年度末の各施設の整備状況を勘案して、想定し得る最大規模の降雨（156mm/h、836mm/24h）により、下水道・中小河川（洪水ハザードマップで氾濫を想定していない河川）などが氾濫した場合に想定される浸水区域、浸水深および浸水継続時間をシミュレーションにより算出したものです。
・シミュレーションの実施にあたっては、河川水位の上昇に伴う排水ポンプの運転停止や樋門の閉鎖を考慮しています。
・浸水区域、浸水深および浸水継続時間はあくまで想定であり、様々な条件によって、想定より大きくなる場合もあります。
・この図は、名古屋市が実施したシミュレーション結果を基に作成しています。

指定緊急避難場所への避難可否は…区の各種ハザードマップをご覧ください。…公式ウェブサイトで全区のハザードマップを公…っています。

番号	施設名称（□印）	所在地	指定緊急避難場所 洪水・内水・土砂
	…小学校	五…町25	○
	…方中学校	駒…3-23	○
3	八事コミュニティセンター	広…字南山79	○
4	滝川小学校	滝…131	○
5	中京大学	八…町101-2	○
6	滝川コミュニティセンター	川…町46-4	○
7	広路小学校	川…8-21-2	2階以上
8	広路コミュニティセンター	川…町2-10-1	○
9	名古屋市昭和文化小劇場	花…1-41-2	2階以上
10	川原小学校	萩…2-1	2階以上
11	川原コミュニティセンター	向…1-52-2	○
12	児童福祉センター	折…4-16	○
13	伊勝小学校	伊…2-100	○
14	川名中学校	楽…93	○
15	伊勝コミュニティセンター	福…1-38	○
16	南山大学	山…18	○
17	松栄小学校	長…2-1	○
18	名古屋国際中学校・高等学校	広…町1-16	○
19	昭和生涯学習センター	石…1-48	○

番号	施設名称（□印）	所在地	指定緊急避難場所 洪水・内水・土砂
20	…ミュニティセンター	菊園町1-12	○
21	…小学校	明月町1-32	○
22	桜山中学校	池端町1-15	○
23	向陽高等学校	広池町47	○
24	御器所コミュニティセンター	紅梅町2-15-2	○
25	吹上小学校	吹上町1-22	2階以上
26	昭和スポーツセンター	吹上二丁目6-15	○
27	吹上コミュニティセンター	鶴羽町1-9-1	○

番号	施設名称（□印）	所在地	指定緊急避難場所 洪水・内水・土砂
28	鶴舞小学校	…1-85	○
29	北山中学校	…目9-23	○
30	鶴舞コミュニティセンター	鶴舞四丁目2-25	○
31	名古屋市公会堂	鶴舞一丁目1-3	○
32	村雲小学校	村雲町26-16	○
33	円上中学校	滝子町17-18	○
34	白金小学校	白金二丁目2-5	2階以上
35	白金コミュニティセンター	白金一丁目20-18	2階以上

指定緊急…難場所への避難

○災害の危険があり（特に避難情報（避難指示等）の発令時）、…にては命が守れない場合は、災害の種類に応じた指定緊急避難場所へ避難してください。
○避難指示などによらず、自主的に避難しようとする場合には…事前に区役所へ連絡し、避難先などの確認を受けてください。

名古屋市災害対策本部・昭和区本部（昭和区役所）TEL／731…511（代表）735-3811～5（ダイヤルイン）　FAX／733-5534

官公署（□印）

- A 昭和区役所
- B 昭和消防署
- C 昭和消防署八事出張所
- D 昭和消防署白金出張所
- E 昭和土木事務所

…例

- 0 指定緊急避難場所 命を守るため、災害の危険からまずは逃げるための場所。
- アンダーパス 大雨が降ると道路冠水を起こし、通行止めとなる箇所。
- …災害（特別）警戒区域 …災害の発生のおそれがある区域。
- ● …の指定緊急避難場所
- 区界
- 学区界（学区界はおおよそです。詳しくは、各区役所へお問い合わせください。）

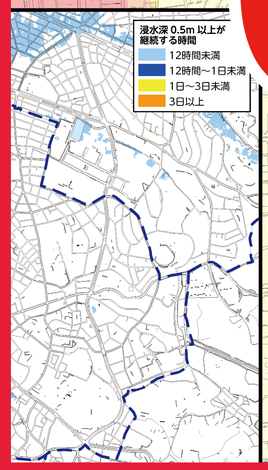

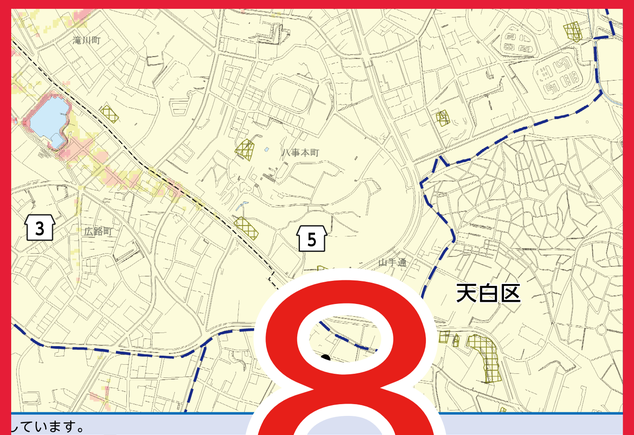

この地図は、平成27・28年作成の都市計画基本…を使用しました。なお、必要に応じて作成後の状況を修正しています。 土砂災害情報マップ、愛知県、クリ…ティブ・コモンズ・ライセンス 表示2.1日本（http://creativecommons.org/licenses/by/2.1/jp/）