洪水ハザードマップ 緑区

令和4年6月時点

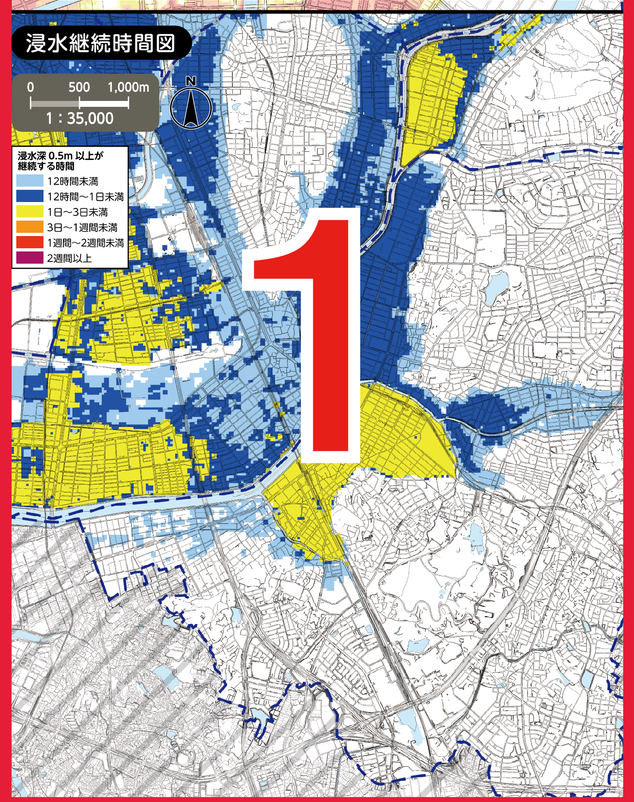

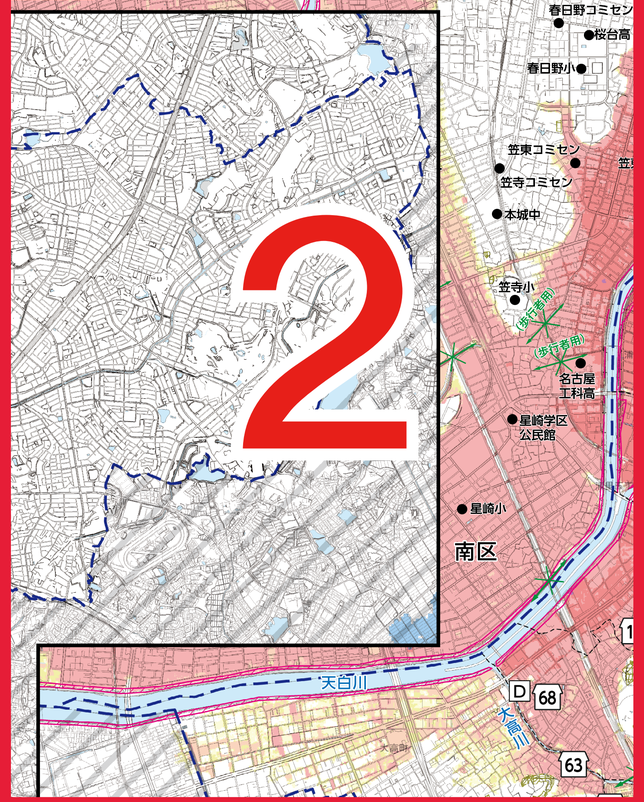

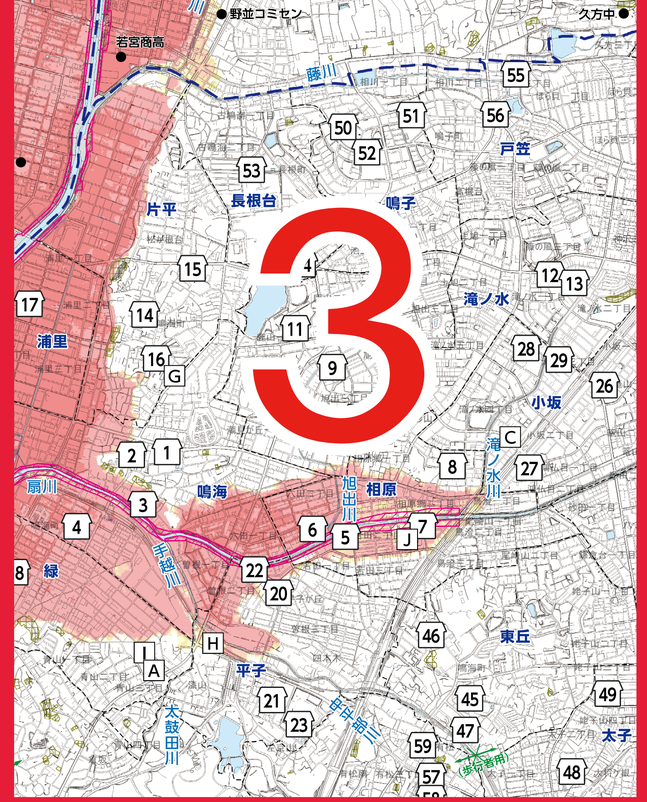

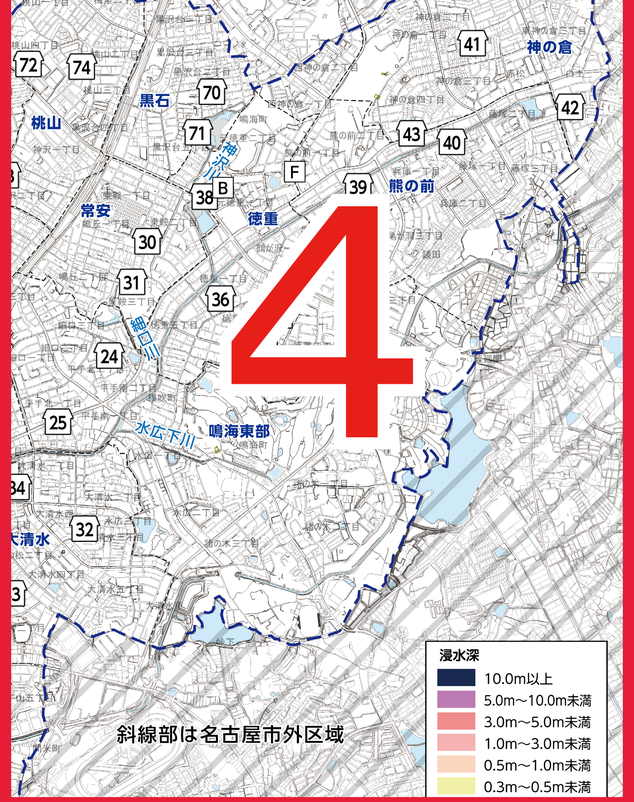

※他区の指定緊急避難場所への避難可否は、各区の各種ハザードマップをご覧ください。
名古屋市公式ウェブサイトで全区のハザードマップを公開しています。

番号	施設名称(□印)	所在地	指定緊急避難場所 洪水・内水・土砂
1	鳴海小学校	鳴海町字矢切98	○
2	鳴海コミュニティセンター	鳴海町字城22-1	○
3	緑生涯学習センター	鳴海町字本町54	2階以上
4	栄町集会所	鳴海町字上汐田60-1	2階以上
5	相原小学校(南校舎のみ)	若田一丁目301	2階以上
6	鳴海中学校	六田二丁目96	2階以上
7	相原コミュニティセンター	若田二丁目1102	2階以上
8	緑スポーツセンター	相原郷一丁目2901	2階以上
9	旭出小学校	旭出	○
10	緑高等学校	旭出	○
11	旭出コミュニティセンター	鹿山	○
12	滝ノ水小学校	滝 目1901	○
13	滝ノ水コミュニティセンター	滝	○
14	片平小学校	片	○
15	千鳥丘中学校	山ノ神1	○
16	成海神社社務所	鳴海町字乙子山85	
17	浦里小学校	目77	以上
18	緑小学校	竹之輪24	以上
19	緑コミュニティセンター	鳴	以上
20	平子小学校	平子	○
21	左京山中学校	左京山140	○
22	平子コミュニティセンター	曽根二丁目36	2階以上
23	県立鳴海高等学校	左京山801	○
24	鳴海東部小学校	平手北二丁目901	○
25	鳴海東部コミュニティセンター	平手南一丁目203	○
26	小坂小学校	小坂一丁目1001-2	○
27	小坂コミュニティセンター	小坂二丁目2006	○
28	滝ノ水中学校	滝ノ水三丁目602	○
29	コノミヤ滝ノ水店	滝ノ水三丁目301	○
30	常安小学校	乗鞍一丁目2101	○
31	常安コミュニティセンター	乗鞍三丁目12	○
32	大清水小学校	大清水西901	○
33	鎌倉台中学校	鎌倉台二丁目402	○
34	大清水コミュニティセンター	砂田二丁目801	○
35	徳重小学校	徳重二丁目801	○
36	扇台中学校	徳重一丁目1201	○
37	徳重コミュニティセンター	徳重二丁目401	○
38	徳重地区会館	元徳重一丁目401	○
39	熊の前小学校	亀が洞一丁目901	○
40	熊の前コミュニ	センター 藤塚一丁目608-2	○
41	神の倉小学校	神の倉二丁目198	2階以上
42	神の倉中学校	白土1201	○
43	神の倉コミュニ	センター 神の倉四丁目199	○
44	天理教愛知大教会	東神の倉二丁目2401	○
45	東丘小学校	鳴海町字有松裏9	○
46	東陵中学校(格技	のみ) 鳴海町字細根100-1	
47	東丘コミュニティ	ンター 鳴海町字有松裏200	
48	太子小学校	太子二丁目242	
49	太子コミュニティ	ンター 姥子山三丁目1604	
50	鳴子小学校	鳴子町二丁目69	
51	鳴子台中学校	鳴子町三丁目40	
52	鳴子コミュニティ	ンター 鳴子町二丁目70	
53	長根台小学校	古鳴海二丁目161-1	
54	長根台コミュニテ	センター 鳴海町字池上98-6	
55	戸笠小学校	相川三丁目60	
56	戸笠コミュニティ	ンター 相川三丁目101	
57	有松小学校(校舎	以外) 有松2803	○
58	有松中学校	有松町大字桶狭間字高根39-83	○
59	有松コミュニティ	ンター 有松3052	○
60	桶狭間小学校	桶狭間巻山1908	○
61	南陵小学校	桶狭間森前1348	○
62	大高小学校	大高台三丁目2601	○
63	大高地域コミュニ	センター 大高町字門田46-1	2階以上
64	大高学区集会所	大高台三丁目2301	○
65	大高南小学校	南大高一丁目1004	2階以上
66	大高中学校(南棟	外) 森の里一丁目107	○
67	大高南コミュニテ	センター 森の里一丁目94	2階以上
68	大高北小学校	大高町字町屋川1	2階以上
69	名古屋市青少年宿	センター 大高町字蝮池4-6	○
70	黒石小学校	黒沢台二丁目1533	○
71	黒石コミュニティ	ンター 鳴海町字神沢11	○
72	桃山小学校	桃山四丁目327	○
73	神沢中学校	神沢二丁目1201	○
74	桃山コミュニティ	ンター 桃山二丁目96	○

指定緊急避難場所

○災害
れな
○家

があり(特に避難情報(避難指示
の発令時)、自宅にいては命が守
、災害の種類に応じた指定緊急避
氾濫想定区域内の指定緊急避難
と確認しています。
などによらず、自主的に避難しよう
する場合には、事前に区役所へ
、避難先などの確認を受けてください。

名古屋市災害対策本部・緑区本部(緑区役所)
TEL／621-2111(代表) 625-3903～6(ダイヤ イン) FAX／623-8191

官公署(□印)

A 緑区役所	E 緑消防署有松出張所	I 上下水道局緑営業所
B 緑区役所徳重支所	F 緑消防署徳重出張所	J 上下水道局南部管路センター
C 緑消防署	G 緑消防署鳴海出張所	
D 緑消防署大高出張所	H 緑土木事務所	

凡 例

- 0 指定緊急避難場所 命を守るため、災害の危 からまずは逃げるための場所。
- アンダーパス 大雨が降ると道路冠水を起こ 通行止めとなる箇所。
- 土砂災害(特別)警戒区域 土砂災害の発生 おそれがある区域。
- 区界 / 学区界(学区界はおおよそ 詳しくは、各区役所へお問い合わせください。)
- 区外の指定緊急避難場所

家屋倒壊等氾濫想定区域
(川が氾濫した場合に、あふれた水や川岸の侵食により、家屋が倒壊・流出するおそれがある区域)

避難情報が発令された場合、この区域にお住まいの方は上層階への避難ではなく、区域外への避難が必要となりますので、速やかな避難をお願いします。

(説明文)
・図に示す浸水などは、想定 得る最大規模の降雨により、河川が氾濫した場合に想定される浸水区域、浸水深および浸水継続時間などをシミュレー ンにより算出したものです。
・浸水区域、浸水深および浸 継続時間などはあくまで想定であり、様々な条件によって、想定より大きくなる場合もあります。
・この図は、国土交通省まな 愛知県が公表した、各河川の洪水浸水想定区域図、浸水予想図を基に浸水区域を重ね合わせ、作成しています。浸水区域 重なる場合は、浸水深については深い方、浸水継続時間については長い方を表示しています。

～本図面の基となる洪水 水想定区域図及び浸水予想図(緑区内)～

洪水浸水想定区域図	公表機関	公表年月	降雨条件
天白川	愛知県	令和元年8月	24時間総雨量774㎜
扇川	愛知県	令和元年8月	24時間総雨量836㎜

浸水予想図	公表機関	公表年月	降雨条件
天白川流域	愛知県	令和元年9月	24時間総雨量774㎜
境川・逢妻川流域	愛知県	令和2年4月	24時間総雨量760㎜(境川流域) 24時間総雨量765㎜(逢妻川流域)

お、必要に応じて作成後の状況を修正しています。
て都市計画基本図を使用しました。
明市:豊都第180号 東郷町:東計発42号 日進市:3日都第256号)

この地図は、平成27・28年作成の都市計画基本図を使用しました
東海市・大府市・豊明市・東郷町・日進市については、各市町の承認
(承認番号 東海市:都第29号 大府市:3大都第321号－2
土砂災害情報マップ、愛知県、クリエイティブ・コモンズ・ライセン

表示2.1日本(http://creativecommons.org/licenses/by/2.1/jp/)