洪水ハザードマップ 港区

令和4年3月時点

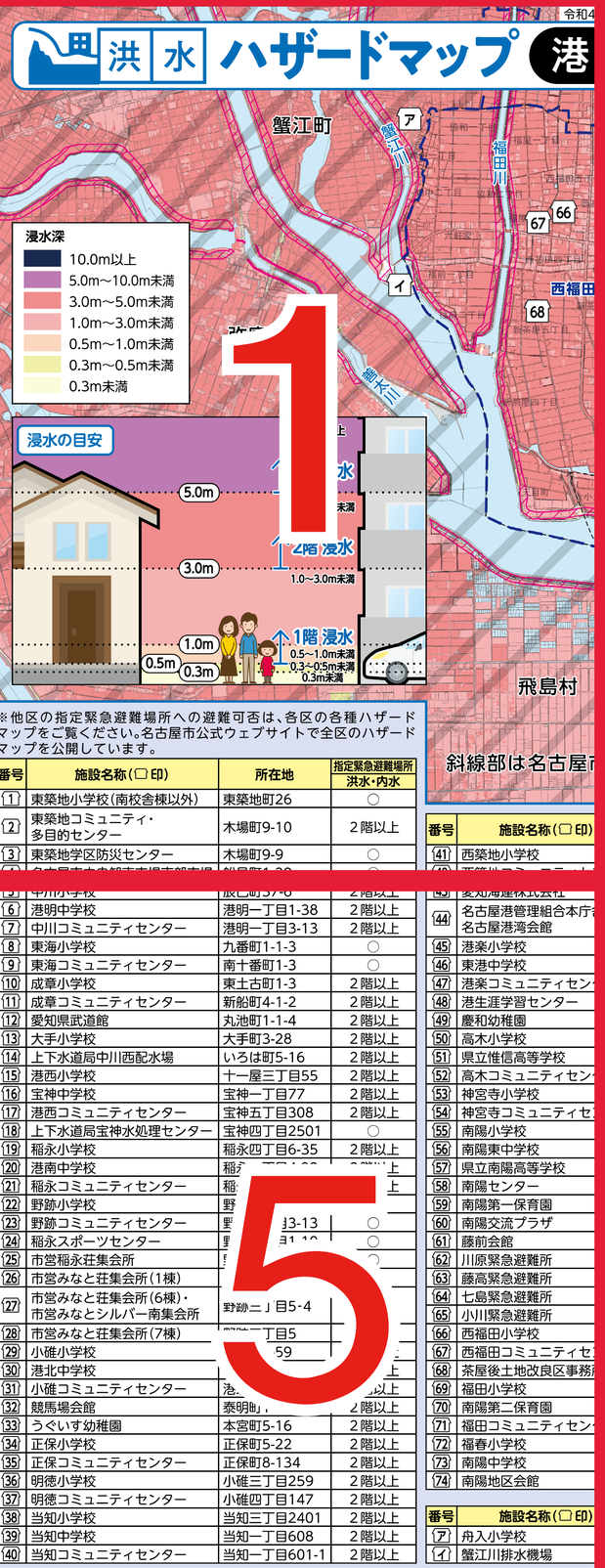

1

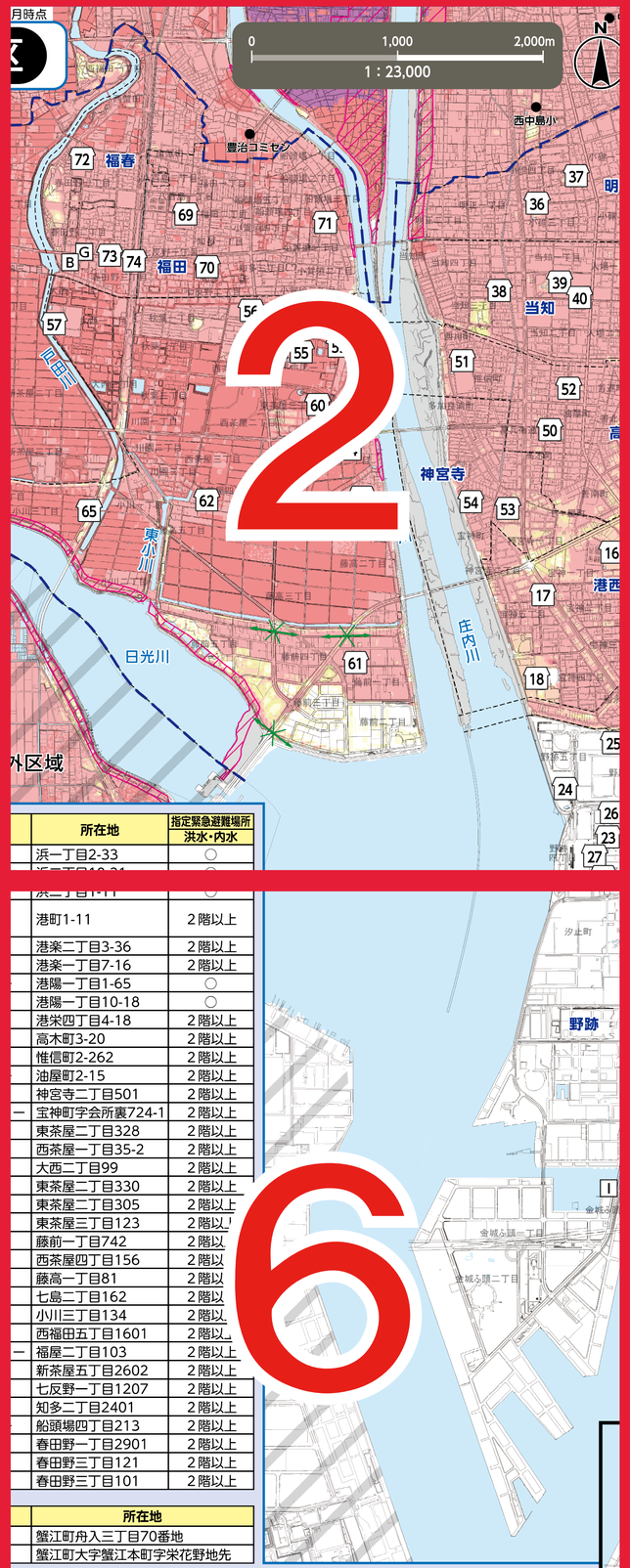

2

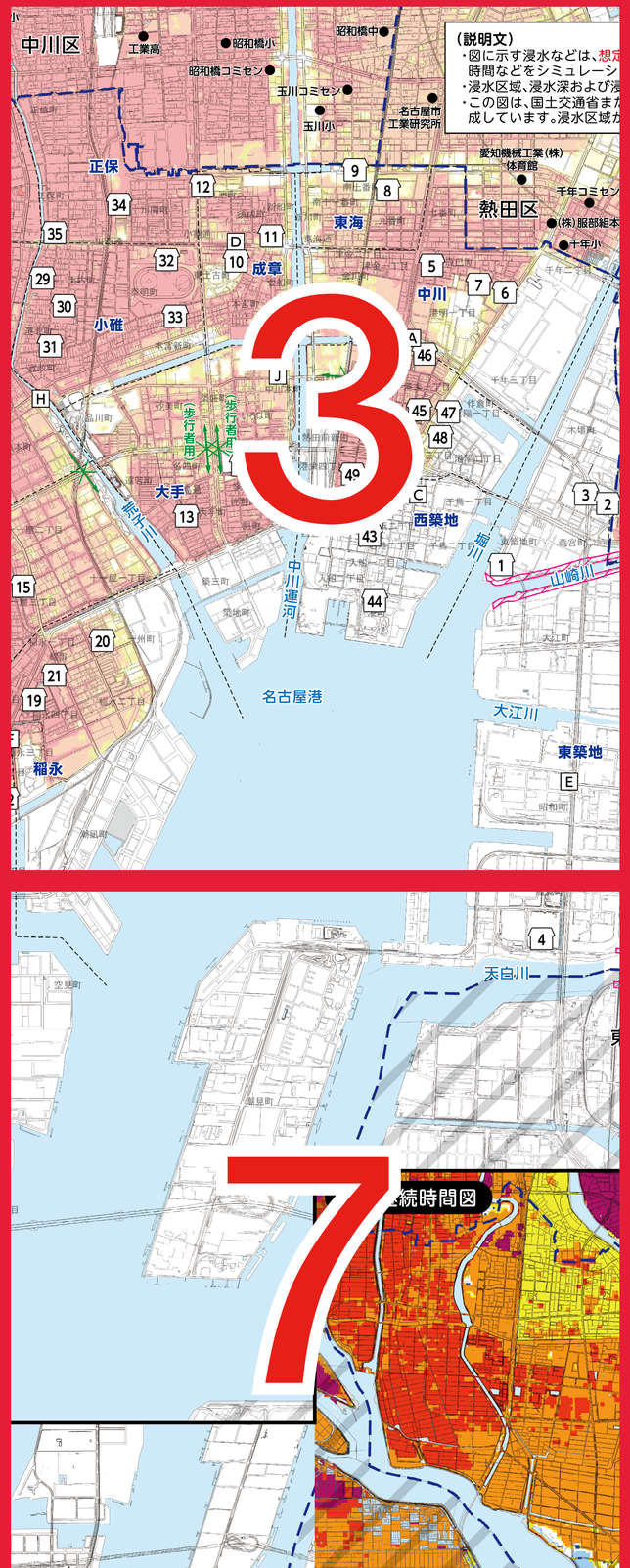

3

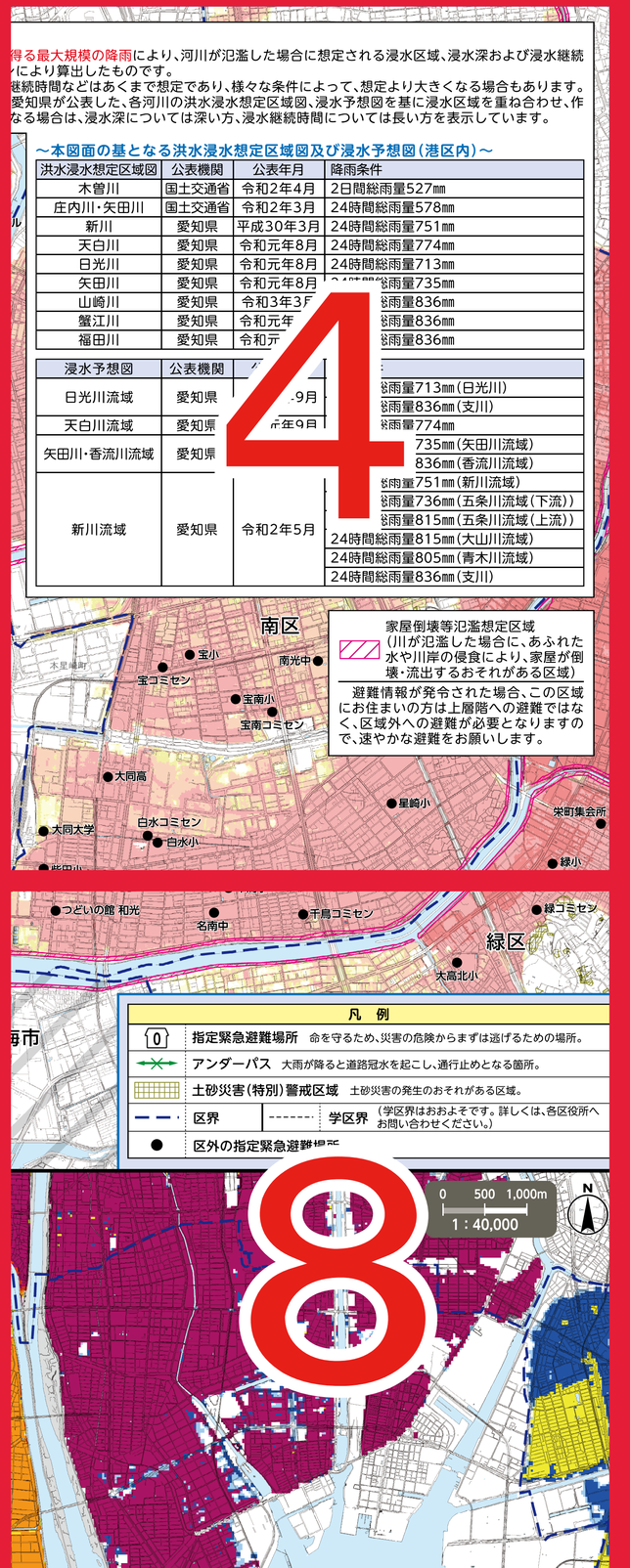

4

（説明文）
・図に示す浸水などは、想定
時間などをシミュレーシ
・浸水区域、浸水深および浸
・この図は、国土交通省ま
成しています。浸水区域か

得る最大規模の降雨により、河川が氾濫した場合に想定される浸水区域、浸水深および浸水継続
により算出したものです。
継続時間などはあくまで想定であり、様々な条件によって、想定より大きくなる場合もあります。
愛知県が公表した、各河川の洪水浸水想定区域図、浸水予想図を基に浸水区域を重ね合わせ、作
なる場合は、浸水深については深い方、浸水継続時間については長い方を表示しています。

～本図面の基となる洪水浸水想定区域図及び浸水予想図（港区内）～

洪水浸水想定区域図	公表機関	公表年月	降雨条件
木曽川	国土交通省	令和2年4月	2日間総雨量527㎜
庄内川・矢田川	国土交通省	令和2年3月	24時間総雨量578㎜
新川	愛知県	平成30年3月	24時間総雨量751㎜
天白川	愛知県	令和元年8月	24時間総雨量774㎜
日光川	愛知県	令和元年8月	24時間総雨量713㎜
矢田川	愛知県	令和元年8月	24時間総雨量735㎜
山崎川	愛知県	令和3年3月	24時間総雨量836㎜
蟹江川	愛知県	令和元年	24時間総雨量836㎜
福田川	愛知県	令和元	24時間総雨量836㎜

浸水予想図	公表機関	公表年月	
日光川流域	愛知県		24時間総雨量713㎜（日光川）
天白川流域	愛知県		24時間総雨量836㎜（支川）
矢田川・香流川流域	愛知県		24時間総雨量774㎜
新川流域	愛知県	令和2年5月	24時間総雨量735㎜（矢田川流域）
			24時間総雨量836㎜（香流川流域）
			24時間総雨量751㎜（新川流域）
			24時間総雨量736㎜（五条川流域（下流））
			24時間総雨量815㎜（五条川流域（上流））
			24時間総雨量815㎜（大山川流域）
			24時間総雨量805㎜（青木川流域）
			24時間総雨量836㎜（支川）

家屋倒壊等氾濫想定区域
（川が氾濫した場合に、あふれた水や川岸の侵食により、家屋が倒壊・流出するおそれがある区域）

避難情報が発令された場合、この区域にお住まいの方は上層階への避難ではなく、区域外への避難が必要となりますので、速やかな避難をお願いします。

※他区の指定緊急避難場所への避難可否は、各区の各種ハザードマップをご覧ください。名古屋市公式ウェブサイトで全区のハザードマップを公開しています。

番号	施設名称（□印）	所在地	指定緊急避難場所 洪水・内水
1	東築地小学校（南校舎棟以外）	東築地町26	○
2	東築地コミュニティ・多目的センター	木場町9-10	2階以上
3	東築地学区防災センター	木場町9-9	○
4	名古屋市中央卸売市場南市場	船見町1-30	○
5	名古屋市中央卸売市場北市場	船見町1-31	2階以上
6	港明中学校	港明一丁目1-38	2階以上
7	中川コミュニティセンター	港明一丁目3-13	2階以上
8	東海小学校	九番町1-1-3	○
9	東海コミュニティセンター	南十番町1-3	○
10	成章小学校	東土古町1-3	2階以上
11	成章コミュニティセンター	新船町4-1-2	2階以上
12	愛知県武道館	丸池町1-1-4	2階以上
13	大手小学校	大手町3-28	2階以上
14	上下水道局中川西配水場	いろは町5-16	2階以上
15	港西小学校	十一屋三丁目55	2階以上
16	宝神中学校	宝神一丁目77	2階以上
17	港西コミュニティセンター	宝神五丁目308	2階以上
18	上下水道局宝神水処理センター	宝神四丁目2501	○
19	稲永小学校	稲永四丁目6-35	2階以上
20	港南中学校	稲[illegible]	[illegible]上
21	稲永コミュニティセンター	稲[illegible]	[illegible]上
22	野跡小学校	野[illegible]	
23	野跡コミュニティセンター	野[illegible]3-13	○
24	稲永スポーツセンター	野[illegible]1-10	○
25	市営稲永荘集会所	[illegible]	○
26	市営みなと荘集会所（1棟）	[illegible]	
27	市営みなと荘集会所（6棟）・市営みなとシルバー南集会所	野跡二丁目5-4	
28	市営みなと荘集会所（7棟）	野跡二丁目5	
29	小碓小学校	[illegible]59	
30	港北中学校	[illegible]	[illegible]上
31	小碓コミュニティセンター	港[illegible]	[illegible]以上
32	競馬場会館	泰明町[illegible]	2階以上
33	うぐいす幼稚園	本宮町5-16	2階以上
34	正保小学校	正保町5-22	2階以上
35	正保コミュニティセンター	正保町8-134	2階以上
36	明徳小学校	小碓三丁目259	2階以上
37	明徳コミュニティセンター	小碓四丁目147	2階以上
38	当知小学校	当知三丁目2401	2階以上
39	当知中学校	当知一丁目608	2階以上
40	当知コミュニティセンター	当知一丁目601-1	2階以上
41	西築地小学校	浜一丁目2-33	○
42	愛知海運株式会社	[illegible]	○
44	名古屋港管理組合本庁舎・名古屋港湾会館	港町1-11	2階以上
45	港楽小学校	港楽二丁目3-36	2階以上
46	東港中学校	港楽一丁目7-16	2階以上
47	港楽コミュニティセンター	港陽一丁目1-65	○
48	港生涯学習センター	港陽一丁目10-18	○
49	慶和幼稚園	港栄四丁目4-18	2階以上
50	高木小学校	高木町3-20	2階以上
51	県立惟信高等学校	惟信町2-262	2階以上
52	高木コミュニティセンター	油屋町2-15	2階以上
53	神宮寺小学校	神宮寺二丁目501	2階以上
54	神宮寺コミュニティセンター	宝神町字会所裏724-1	2階以上
55	南陽小学校	東茶屋二丁目328	2階以上
56	南陽東中学校	西茶屋一丁目35-2	2階以上
57	県立南陽高等学校	大西二丁目99	2階以上
58	南陽センター	東茶屋二丁目330	2階以上
59	南陽第一保育園	東茶屋二丁目305	2階以上
60	南陽交流プラザ	東茶屋三丁目123	2階以上
61	藤前会館	藤前一丁目742	2階以上
62	川原緊急避難所	西茶屋四丁目156	2階以上
63	藤高緊急避難所	藤高一丁目81	2階以上
64	七島緊急避難所	七島二丁目162	2階以上
65	小川緊急避難所	小川三丁目134	2階以上
66	西福田小学校	西福田五丁目1601	2階以上
67	西福田コミュニティセンター	福屋二丁目103	2階以上
68	茶屋後土地改良区事務所	新茶屋五丁目2602	2階以上
69	福田小学校	七反野一丁目1207	2階以上
70	南陽第二保育園	知多二丁目2401	2階以上
71	福田コミュニティセンター	船頭場四丁目213	2階以上
72	福春小学校	春田野一丁目2901	2階以上
73	南陽中学校	春田野三丁目121	2階以上
74	南陽地区会館	春田野三丁目101	2階以上

番号	施設名称（□印）	所在地
7	舟入小学校	蟹江町舟入三丁目70番地
イ	蟹江川排水機場	蟹江町大字蟹江本町字栄花野地先

指定緊急避難場所への避難

○災害の危険があり（特に避難情報（避難指示等）の発令時）、自宅にいては命が守れない場合は、災害の種類に応じた指定緊急避難場所へ避難してください。
○家屋倒壊等氾濫想定区域内の指定緊急避難場所については、構造安全性を有していることを確認しています。
○避難指示などによらず、自主的に避難しようとする場合には、事前に区役所へ連絡し、避難先などの確認を受けてください。

名古屋市災害対策本部・港区本部（港区役所）
TEL／651-3251（代表）654-9611～6（ダイヤルイン）　FAX／651-6179

官公署（□印）

A 港区役所・港土木事務所　D 港消防署東海橋出張所　G 港消防署南陽出張所　I 特別消防隊第五方面隊
B 港区役所南陽支所　E 港消防署東築地出張所　H 港消防署荒子川出張所　J 上下水道局西部管路センター
C 港消防署　F 港消防署稲永出張所

この地図は、平成28年作成の都市計画基本図を使用しました。なお、必要に応じて作成後の状況を修正しています。
蟹江町・弥富市・飛島村・東海市については、各市町村の承認を得て都市計画基本図を使用しました。
（承認番号　蟹江町：蟹まち収第３６号　弥富市：３弥都第４７号　飛島村：３建第１６７号　東海市：都第２９号）

土砂災害情報マップ（http://creative愛知県、クリエイティブ・コモンズ・ライセンス 表示2.1日本
mmons.org/licenses/by/2.1/jp/）

5

6

7

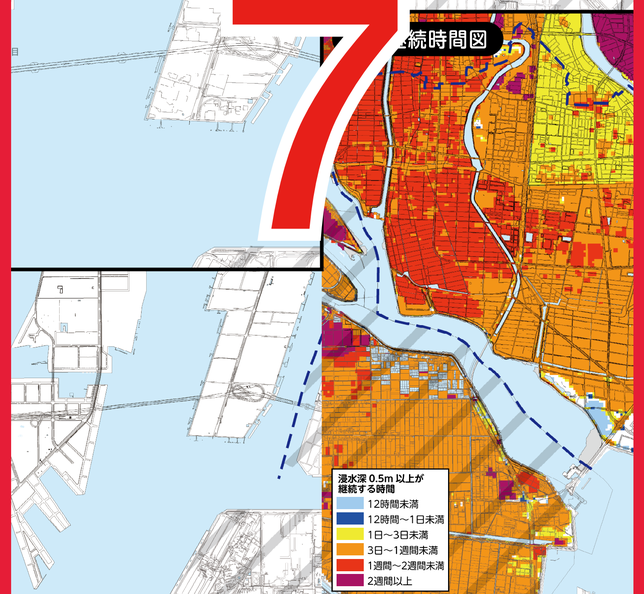

8

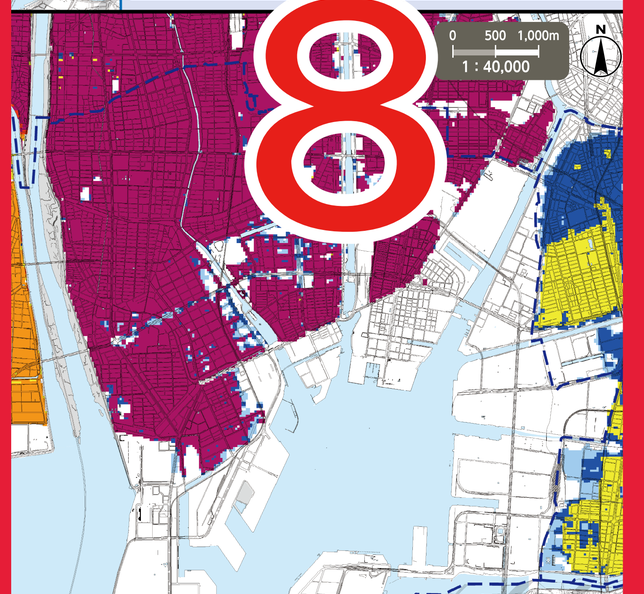

凡　例

0	指定緊急避難場所	命を守るため、災害の危険からまずは逃げるための場所。	
	アンダーパス	大雨が降ると道路冠水を起こし、通行止めとなる箇所。	
	土砂災害（特別）警戒区域	土砂災害の発生のおそれがある区域。	
	区界	学区界	（学区界はおおよそです。詳しくは、各区役所へお問い合わせください。）
	区外の指定緊急避難場所		