洪水ハザードマップ 昭和区

令和4年6月時点

0 500 1,000m
1：9,000

浸水の目安

家屋倒壊等氾濫想定区域
（川が氾濫した場合に、あふれた水 浸食により、家屋が倒壊・流出するおそれ 域）

避難情報が発令された場合、この区域に の方は上層階への避難ではなく、区域外への避難 なりますので、速やかな避難をお願いします。

浸水深
- 10.0m以上
- 5.0m～10.0m未満
- 3.0m～5.0m未満
- 1.0m～3.0m未満
- 0.5m～1.0m未満
- 0.3m～0.5m未満
- 0.3m未満

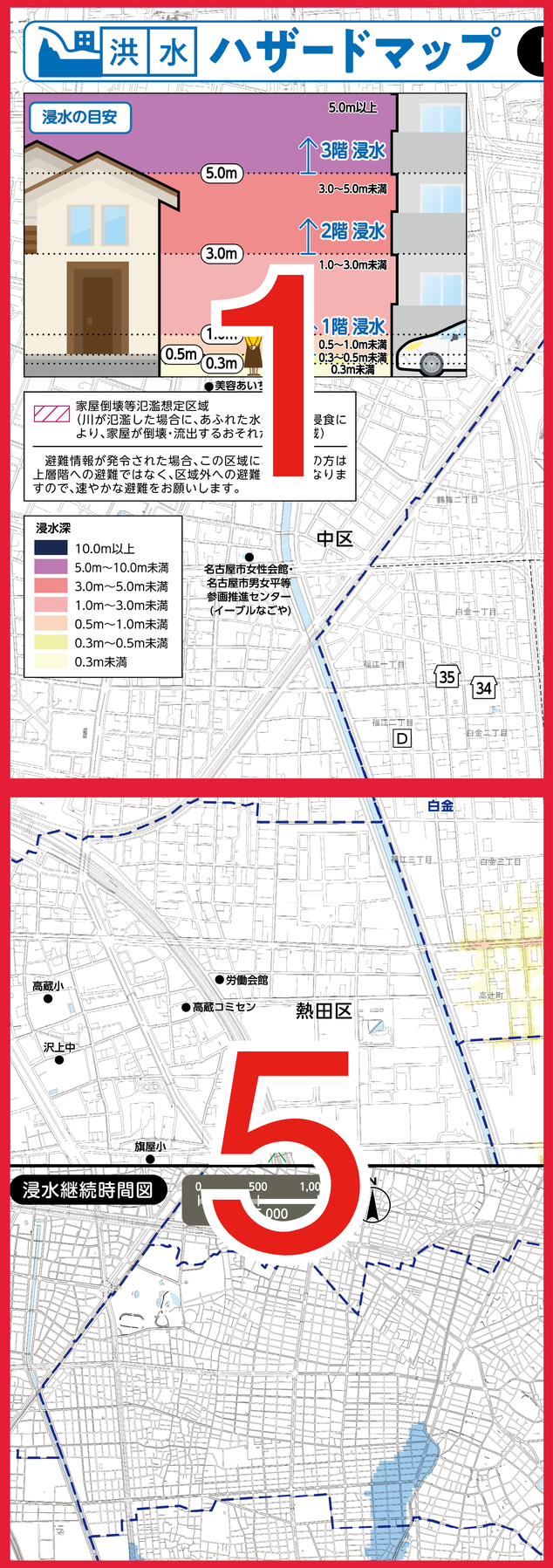

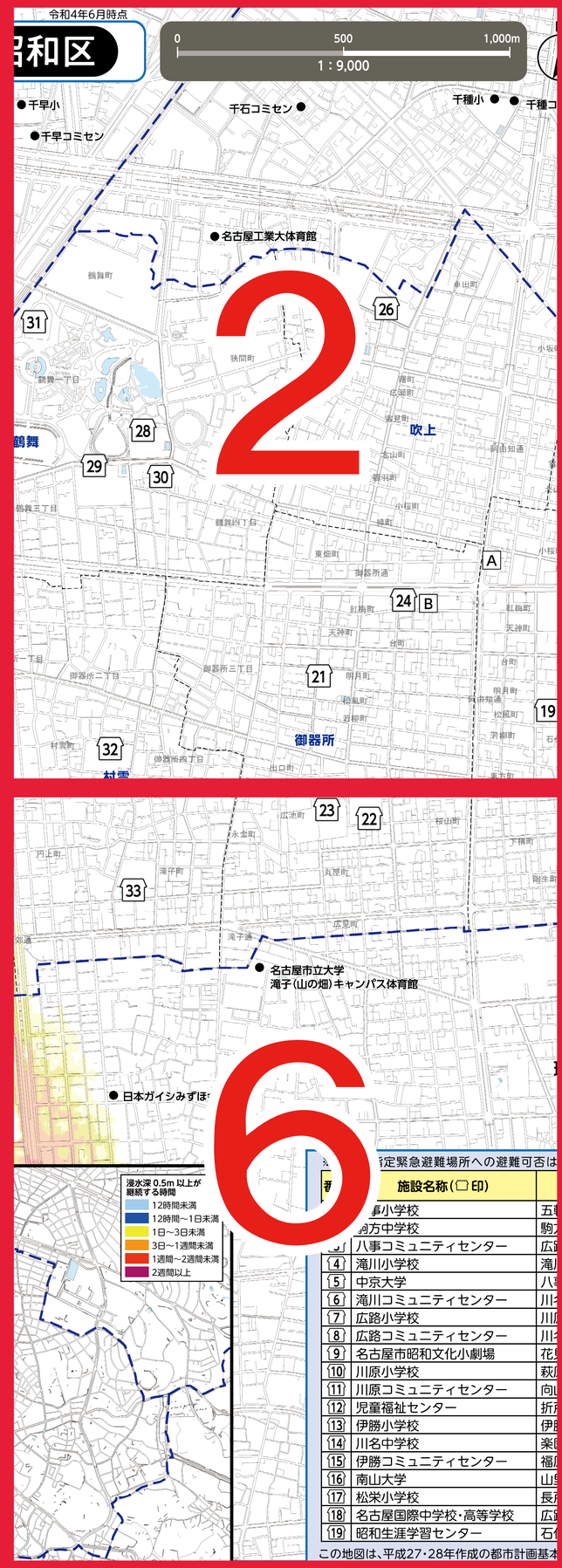

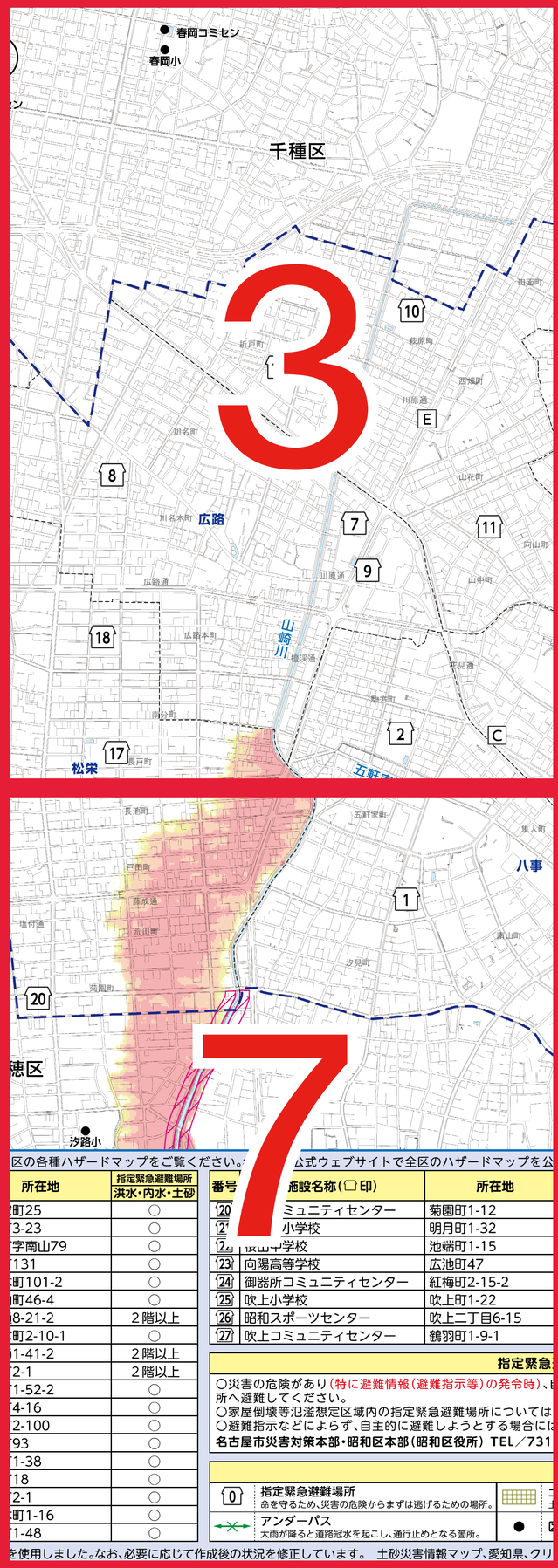

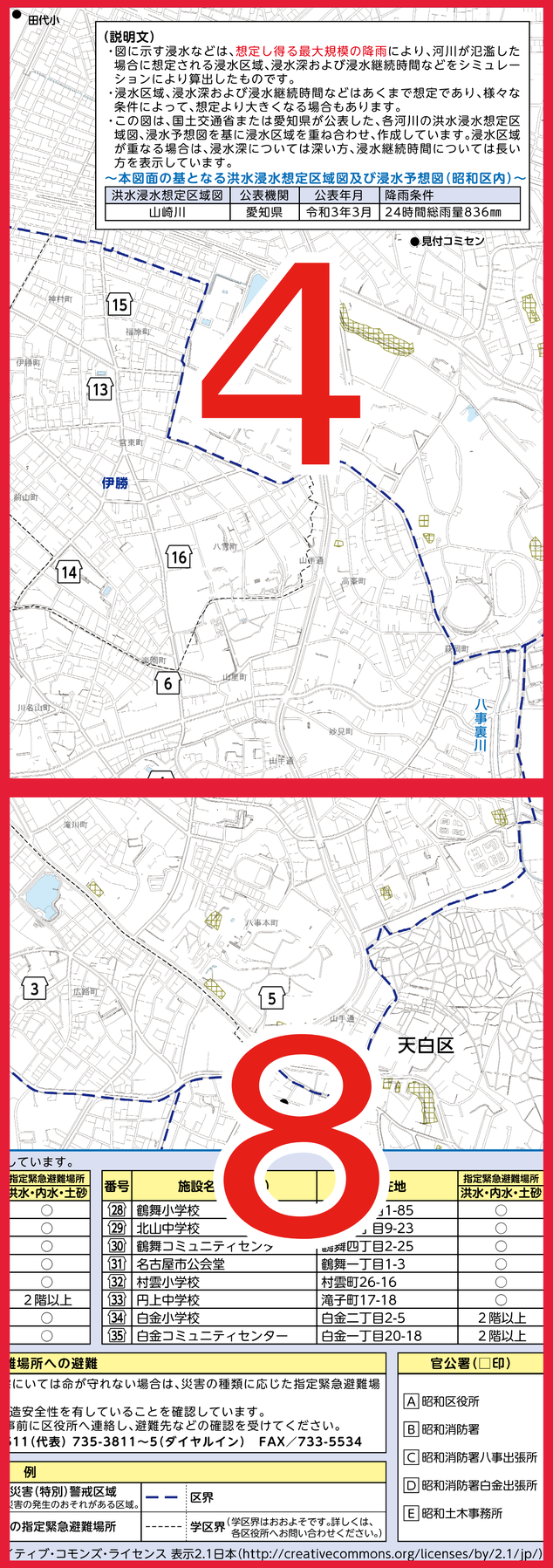

（説明文）
- 図に示す浸水などは、想定し得る最大規模の降雨により、河川が氾濫した場合に想定される浸水区域、浸水深および浸水継続時間などをシミュレーションにより算出したものです。
- 浸水区域、浸水深および浸水継続時間などはあくまで想定であり、様々な条件によって、想定より大きくなる場合もあります。
- この図は、国土交通省または愛知県が公表した、各河川の洪水浸水想定区域図、浸水予想図を基に浸水区域を重ね合わせ、作成しています。浸水区域が重なる場合は、浸水深については深い方、浸水継続時間については長い方を表示しています。

～本図面の基となる洪水浸水想定区域図及び浸水予想図（昭和区内）～

洪水浸水想定区域図	公表機関	公表年月	降雨条件
山崎川	愛知県	令和3年3月	24時間総雨量836㎜

定緊急避難場所への避難可否は 区の各種ハザードマップをご覧ください。 公式ウェブサイトで全区のハザードマップを公 ています。

番	施設名称（□印）	所在地	指定緊急避難場所 洪水・内水・土砂
	小学校	五 町25	○
	方中学校	駒 3-23	○
7	八事コミュニティセンター	広 字南山79	○
4	滝川小学校	滝 131	○
5	中京大学	八 町101-2	○
6	滝川コミュニティセンター	川 町46-4	○
7	広路小学校	川 8-21-2	2階以上
8	広路コミュニティセンター	川 町2-10-1	○
9	名古屋市昭和文化小劇場	花 1-41-2	2階以上
10	川原小学校	萩 2-1	2階以上
11	川原コミュニティセンター	向 1-52-2	○
12	児童福祉センター	折 4-16	○
13	伊勝小学校	伊 2-100	○
14	川名中学校	楽 93	○
15	伊勝コミュニティセンター	福 1-38	○
16	南山大学	山 18	○
17	松栄小学校	長 2-1	○
18	名古屋国際中学校・高等学校	広 町1-16	○
19	昭和生涯学習センター	石 1-48	○

番号	施設名称（□印）	所在地	指定緊急避難場所 洪水・内水・土砂
20	ミュニティセンター	菊園町1-12	○
2	小学校	明月町1-32	○
2	校 小学校	池端町1-15	○
23	向陽高等学校	広池町47	○
24	御器所コミュニティセンター	紅梅町2-15-2	○
25	吹上小学校	吹上町1-22	2階以上
26	昭和スポーツセンター	吹上二丁目6-15	○
27	吹上コミュニティセンター	鶴羽町1-9-1	○

番号	施設名	所在地	指定緊急避難場所 洪水・内水・土砂
28	鶴舞小学校	1-85	○
29	北山中学校	目9-23	○
30	鶴舞コミュニティセンタ	鶴舞四丁目2-25	○
31	名古屋市公会堂	鶴舞一丁目1-3	○
32	村雲小学校	村雲町26-16	○
33	円上中学校	滝子町17-18	○
34	白金小学校	白金二丁目2-5	2階以上
35	白金コミュニティセンター	白金一丁目20-18	2階以上

指定緊急 難場所への避難

○災害の危険があり（特に避難情報（避難指示等）の発令時）、 にいては命が守れない場合は、災害の種類に応じた指定緊急避難場所へ避難してください。
○家屋倒壊等氾濫想定区域内の指定緊急避難場所については 造安全性を有していることを確認しています。
○避難指示などによらず、自主的に避難しようとする場合には 事前に区役所へ連絡し、避難先などの確認を受けてください。
名古屋市災害対策本部・昭和区本部（昭和区役所）TEL／731 511（代表）735-3811～5（ダイヤルイン） FAX／733-5534

例

- 指定緊急避難場所 命を守るため、災害の危険からまずは逃げるための場所。
- アンダーパス 大雨が降ると道路冠水を起こし、通行止めとなる箇所。
- 災害（特別）警戒区域 災害の発生のおそれがある区域。
- の指定緊急避難場所
- 区界
- 学区界（学区界はおおよそです。詳しくは、各区役所へお問い合わせください。）

官公署（□印）
- A 昭和区役所
- B 昭和消防署
- C 昭和消防署八事出張所
- D 昭和消防署白金出張所
- E 昭和土木事務所

この地図は、平成27・28年作成の都市計画基本 を使用しました。なお、必要に応じて作成後の状況を修正しています。 土砂災害情報マップ、愛知県、クリ

ティブ・コモンズ・ライセンス 表示2.1日本（http://creativecommons.org/licenses/by/2.1/jp/）