洪水ハザードマップ 中村区

令和4年6月時点

1 : 12,000　0　500　1,000m

1 : 25,000　0　500　1,000m

浸水の目安

家屋倒壊等氾濫想定区域
（川が氾濫した場合に、あふれた水 浸食により、家屋が倒壊・流出するおそれ 域）

避難情報が発令された場合、この区域に の方は上層階への避難ではなく、区域外への避難 なりますので、速やかな避難をお願いします。

浸水深
- 10.0m以上
- 5.0m～10.0m未満
- 3.0m～5.0m未満
- 1.0m～3.0m未満
- 0.5m～1.0m未満
- 0.3m～0.5m未満
- 0.3m未満

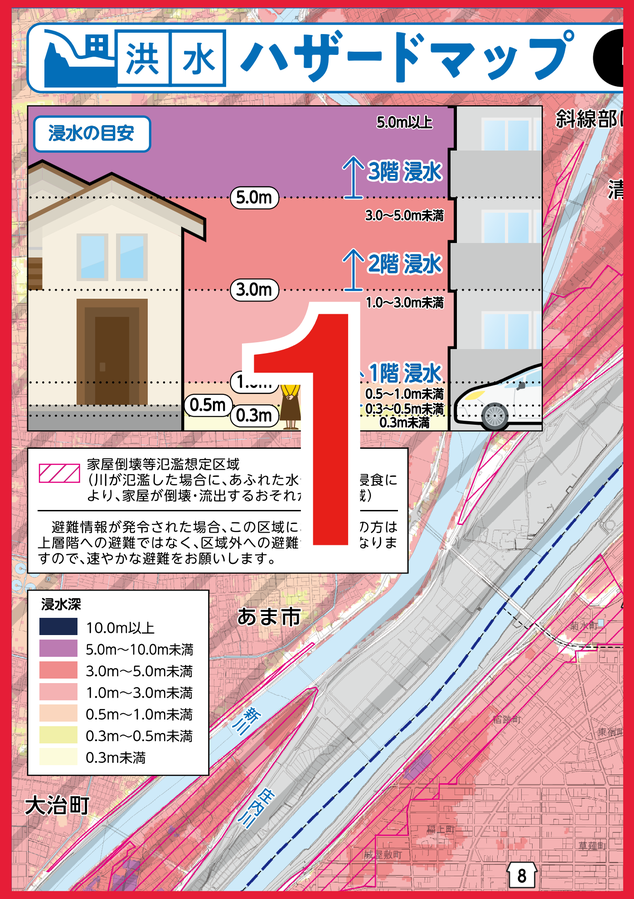

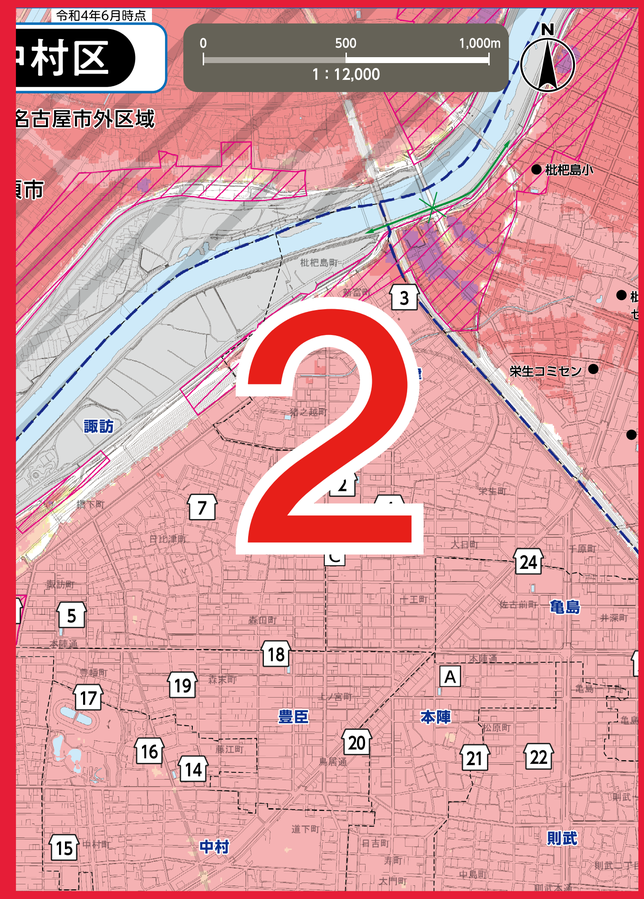

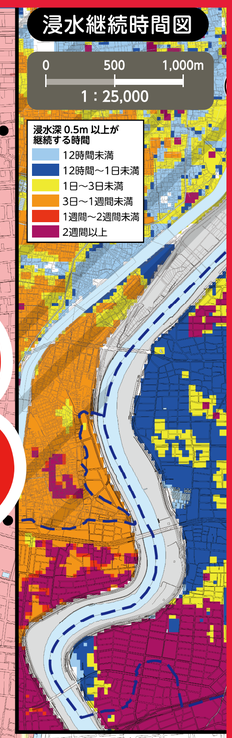

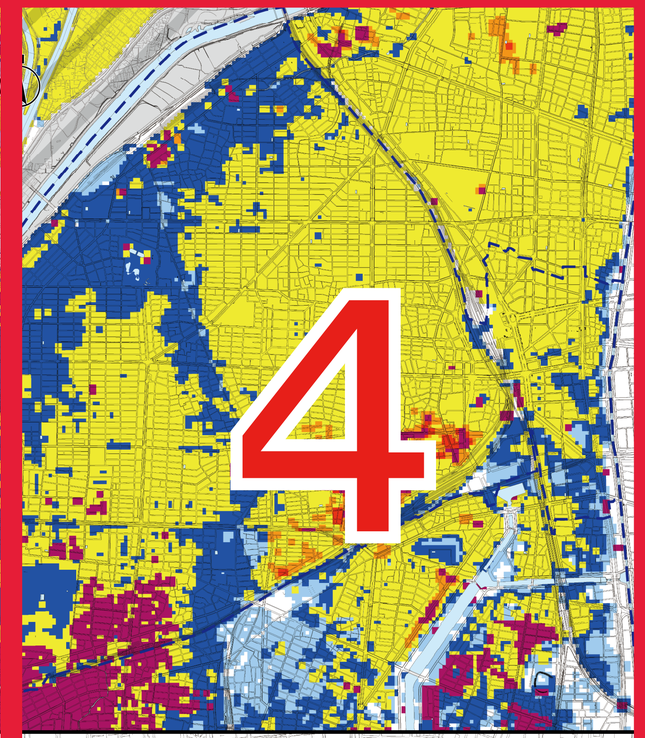

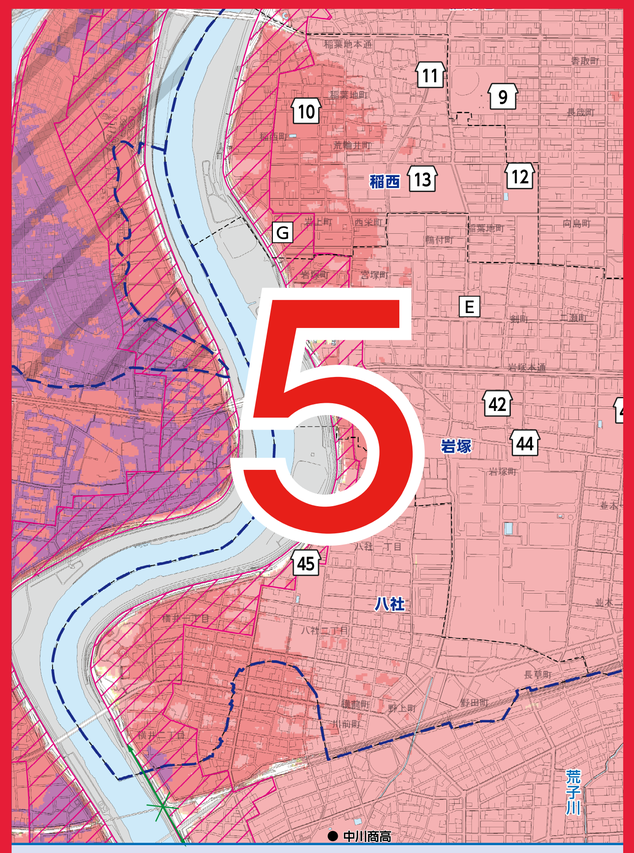

（説明文）
- 図に示す浸水などは、想定 る最大規模の降雨により、河川が 合した場合に想定される浸水区域、 深および浸水継続時間などを シュレーションにより算出したも す。
- 浸水区域、浸水深および 継続時間などはあくまで想定で り、様々な条件によって、想定よ きくなる場合もあります。
- この図は、国土交通省ま 愛知県が公表した、各河川の洪 水想定区域図、浸水予想図を基 水区域を重ね合わせ、作成して す。浸水区域が重なる場合は、浸 については深い方、浸水継続時 については長い方を表示していま

～本図面の基となる洪水浸水想定区 浸水予想図（中村区内）～

洪水浸水想定区域図	公表機	公表年月	降雨条件
庄内川・矢田川	国土交	令和2年3月	24時間総雨量578㎜
矢田川	愛知	令和元年8月	24時間総雨量735㎜

浸水予想図	公表	公表年月	降雨条件
矢田川・香流川流域	愛知県	令和元年9月	24時間総雨量735㎜（矢田 流域）
			24時間総雨量836㎜（香流 流域）

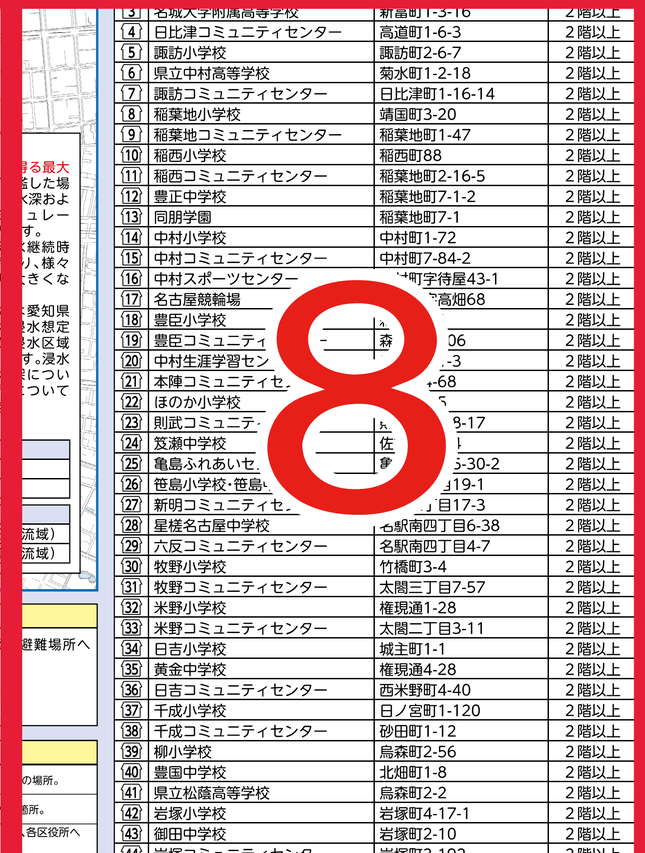

※他区の指定緊急避難場所への避難可否は、各区の各種ハザードマップをご覧ください。
名古屋市公式ウェブサイトで全区のハザードマップを公開しています。

番号	施設名称（□印）	所在地	指定緊急避難場所 洪水・内水
1	日比津小学校	高道町2-1-30	2階以上
2	[illegible]	[illegible]	2階以上
3	名城大学附属高等学校	新富町1-3-16	2階以上
4	日比津コミュニティセンター	高道町1-6-3	2階以上
5	諏訪小学校	諏訪町2-6-7	2階以上
6	県立中村高等学校	菊水町1-2-18	2階以上
7	諏訪コミュニティセンター	日比津町1-16-14	2階以上
8	稲葉地小学校	靖国町3-20	2階以上
9	稲葉地コミュニティセンター	稲葉地町1-47	2階以上
10	稲西小学校	稲西町88	2階以上
11	稲西コミュニティセンター	稲葉地町2-16-5	2階以上
12	豊正中学校	稲葉地町7-1-2	2階以上
13	同朋学園	稲葉地町7-1	2階以上
14	中村小学校	中村町1-72	2階以上
15	中村コミュニティセンター	中村町7-84-2	2階以上
16	中村スポーツセンター	[illegible]町宇佐屋43-1	2階以上
17	名古屋競輪場	[illegible]高畑68	2階以上
18	豊臣小学校	[illegible]	2階以上
19	豊臣コミュニティ[illegible]	[illegible]森[illegible]06	2階以上
20	中村生涯学習セン[illegible]	[illegible]-3	2階以上
21	本陣コミュニティセ[illegible]	[illegible]-68	2階以上
22	ほのか小学校	[illegible]	2階以上
23	則武コミュニテ[illegible]	[illegible]9-17	2階以上
24	笈瀬中学校	[illegible]佐[illegible]	2階以上
25	亀島ふれあいセ[illegible]	[illegible]5-30-2	2階以上
26	笹島小学校・笹島[illegible]	[illegible]19-1	2階以上
27	新明コミュニティセ[illegible]	[illegible]目17-3	2階以上
28	星槎名古屋中学校	名駅南四丁目6-38	2階以上
29	六反コミュニティセンター	名駅南四丁目4-7	2階以上
30	牧野小学校	竹橋町3-4	2階以上
31	牧野コミュニティセンター	太閤三丁目7-57	2階以上
32	米野小学校	権現通1-28	2階以上
33	米野コミュニティセンター	太閤二丁目3-11	2階以上
34	日吉小学校	城主町1-1	2階以上
35	黄金中学校	権現通4-28	2階以上
36	日吉コミュニティセンター	西米野町4-40	2階以上
37	千成小学校	日ノ宮町1-120	2階以上
38	千成コミュニティセンター	砂田町1-12	2階以上
39	柳小学校	烏森町2-56	2階以上
40	豊国中学校	北畑町1-8	2階以上
41	県立松蔭高等学校	烏森町2-2	2階以上
42	岩塚小学校	岩塚町4-17-1	2階以上
43	御田中学校	岩塚町2-10	2階以上
44	岩塚コミュニティセンター	岩塚町3-192	2階以上
45	八社小学校	八社一丁目199-2	2階以上

指定緊急避難場所への避難

○災害の危険があり に避難情報（避難指示等）の発令時）、自宅にいては命が守れない場合は、災害の種類に応じた指定緊 避難場所へ避難してください。
○家屋倒壊等氾濫想定 域内の指定緊急避難場所については、構造安全性を有していることを確認しています。
○避難指示などによ 、自主的に避難しようとする場合には、事前に区役所へ連絡し、避難先などの確認を受けてください。
名古屋市災害対策本 中村区本部（中村区役所）　TEL／483-8161（代表）433-2714（ダイヤルイン）　FAX／483-51

公署（□印）
- A 中村区役所・中村土木事務所
- B 中村消防署
- C 中村消防署日比津 所
- D 中村消防署椿出張所
- E 中村消防署岩塚出張所
- F 上下水道局中村営業所
- G 上下水道局北部管路センター

凡　例
- 0 指定緊急避難場所　命を守るため、災害の危険からまずは逃げる の場所。
- アンダーパス　大雨が降ると道路冠水を起こし、通行止めと 場所。
- 区界　学区界（学区界はおおよそです。詳し 各区役所へお問い合わせください。）
- ● 区外の指定緊急避難場所

この地図は、平成27・28年作成の都市計画基本図を使用しました。なお、必要に応じて作成後の状況 修正しています。
清須市・あま市・大治町については、各市町の承認を得て都市計画基本図を使用しました。（承認番号 須市：3清須都第98号　あま市：3あ都第58号　大治町：3大都整第256号）