令和4年6月時点

洪水ハザードマップ 北区

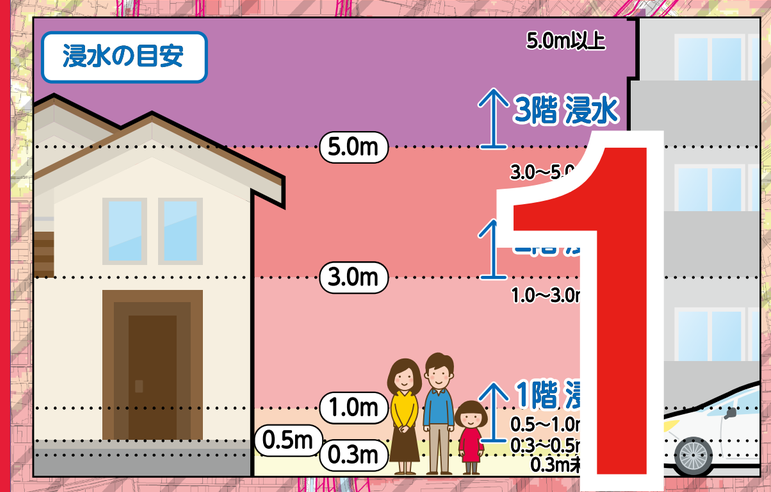

家屋倒壊等氾濫想定区域
（川が氾濫した場合に、あふれた水や川岸の[illegible]により、家屋が倒壊・流出するおそれがある区域）

避難情報が発令された場合、この区域にお住まい[illegible]は上層階への避難ではなく、区域外への避難が必要と[illegible]ますので、速やかな避難をお願いします。

浸水深
- 10.0m以上
- 5.0m～10.0m未満
- 3.0m～5.0m未満
- 1.0m～3.0m未満
- 0.5m～1.0m未満
- 0.3m～0.5m未満
- 0.3m未満

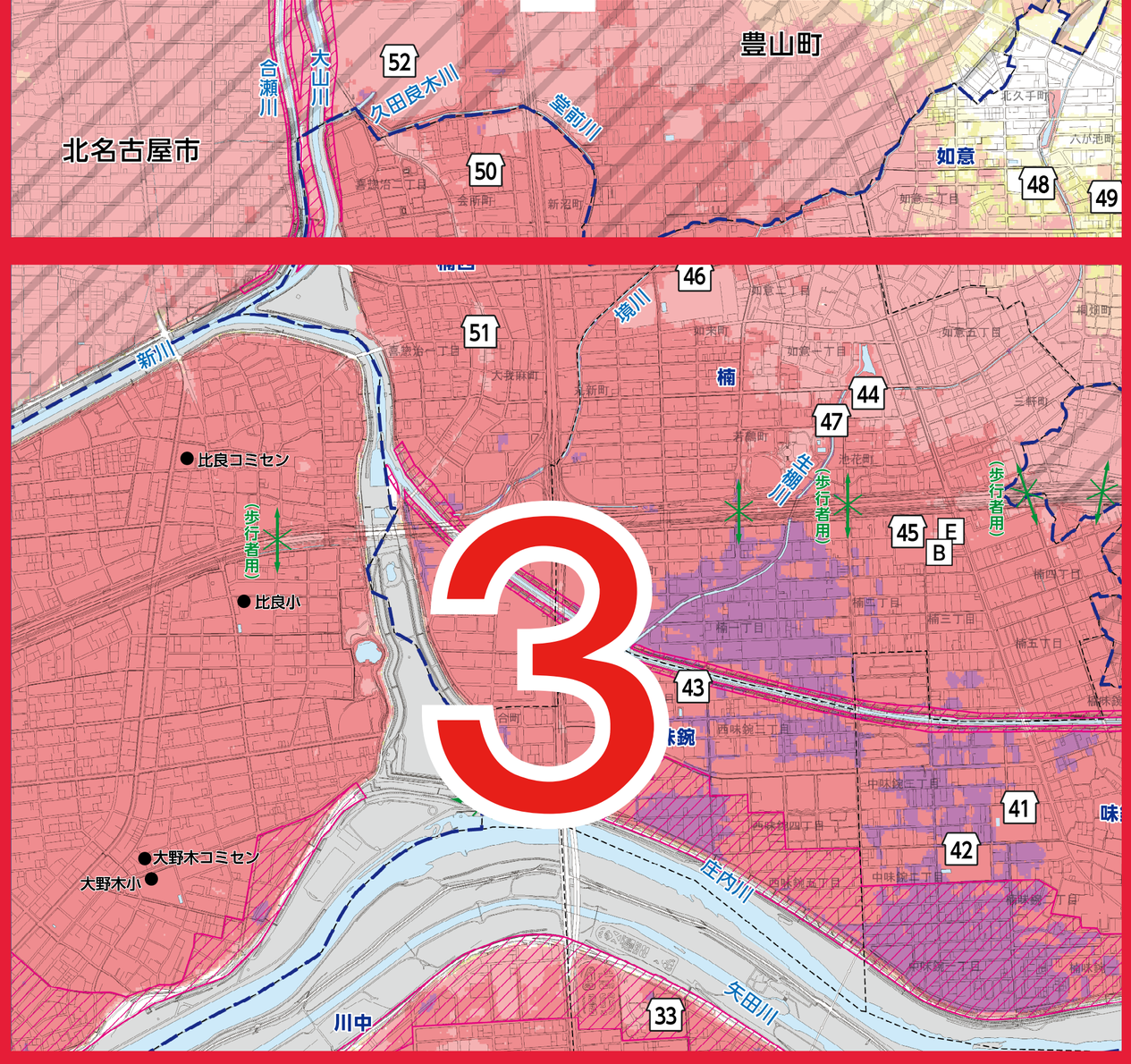

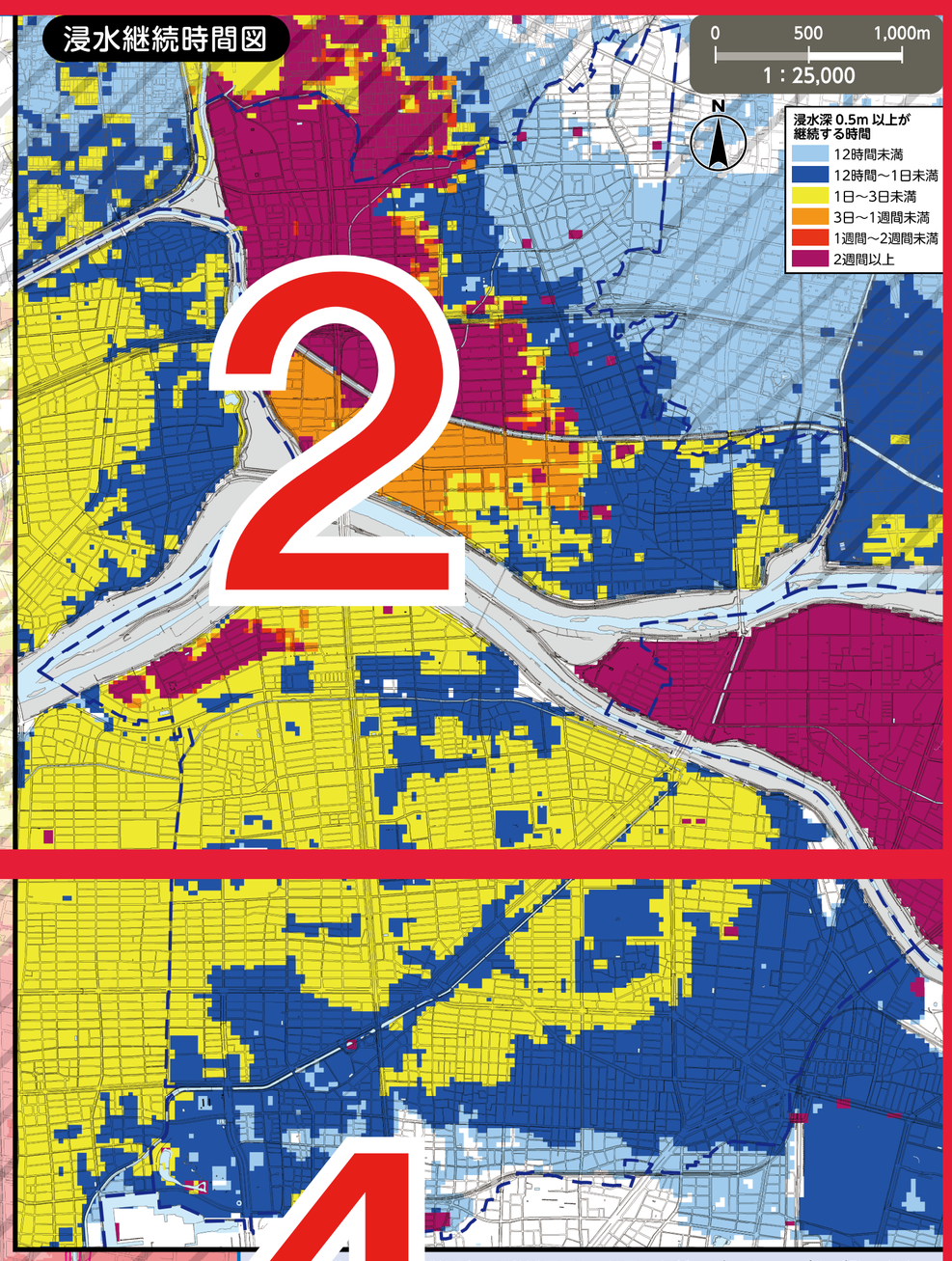

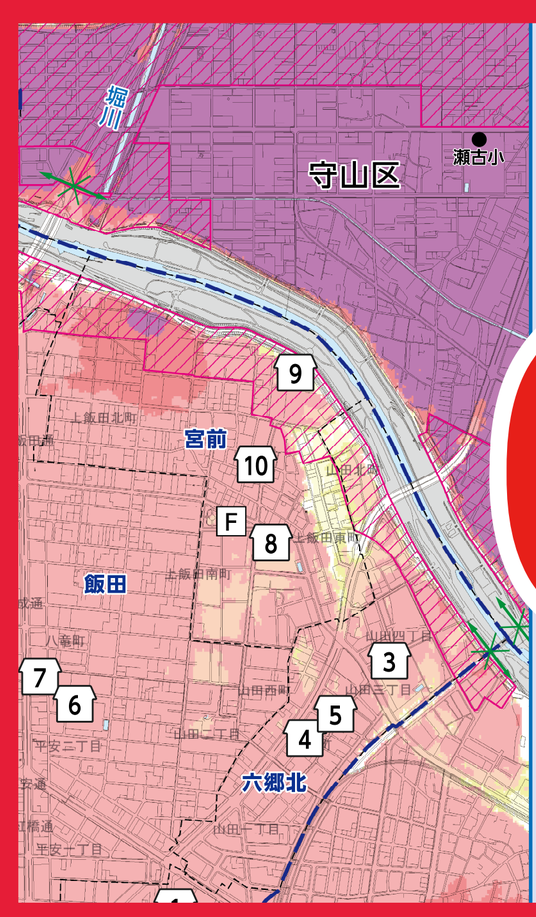

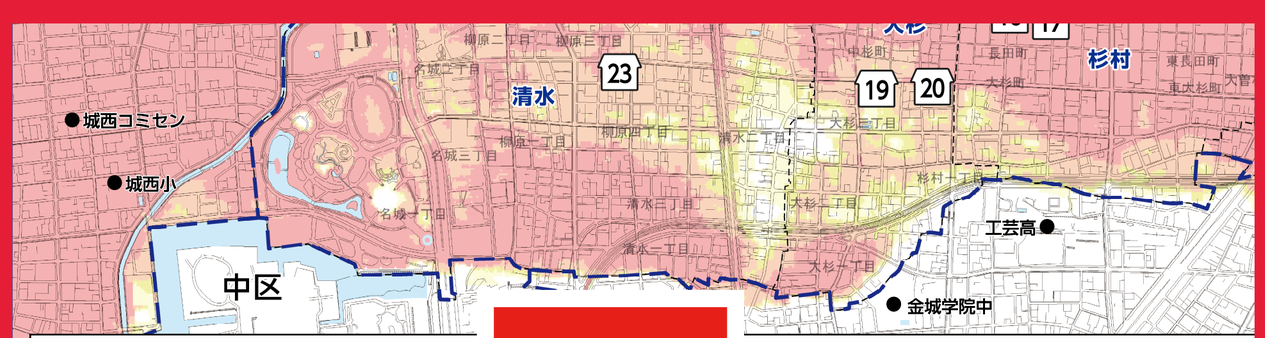

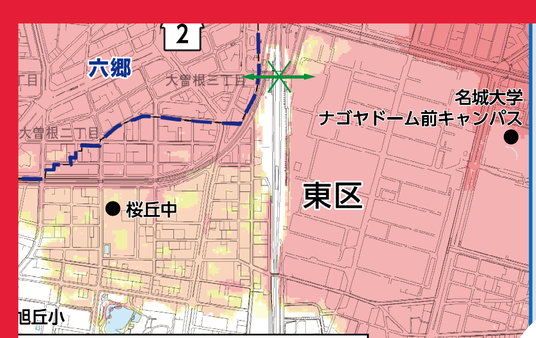

（説明文）
- 図に示す浸水などは、想定し得る最大規模の降雨により、河川が氾[illegible]に想定される浸水区域、浸水深および浸水継続時間などをシ[illegible]レーションにより算出したものです。
- 浸水区域、浸水深および浸水継続時間などはあくまで想定であ[illegible]条件によって、想定より大きくなる場合もあります。[illegible]。浸水区域が重なる場合は、浸水深に
- この図は、国土交通省または愛知県が公表した、各河川の洪水[illegible]区域図、浸水予想図を基に浸水区域を重ね合わせ、作成してい[illegible]
  ついては深い方、浸水継続時間については長い方を表示して[illegible]

～本図面の基となる洪水浸水想定区域図及び浸水予想[illegible]内）～

洪水浸水想定区域図	公表機関	公表年月	降雨[illegible]
庄内川・矢田川	国土交通省	令和2年3月	24[illegible]量578㎜
新川	愛知県	平成30年3月	24[illegible]量751㎜
矢田川	愛知県	令和元年8月	24[illegible]量735㎜
八田川	愛知県	令和２年４月	2[illegible]量836㎜
内津川	愛知県	令和元年8月	2[illegible]雨量836㎜
大山川	愛知県	平成30年3月	24時間総雨量815㎜

浸水予想図	公表機関	公表年月	降雨[illegible]	
矢田川・香流川流域	愛知県	令和元年9月	24時	[illegible]総雨量735㎜（矢田川流域）
			24時	[illegible]総雨量836㎜（香流川流域）
新川流域	愛知県	令和2年5月	24時	[illegible]総雨量751㎜（新川流域）
			24時	[illegible]総雨量736㎜（五条川流域（下流））
			24時	[illegible]総雨量815㎜（五条川流域（上流））
			24時	[illegible]総雨量815㎜（大山川流域）
			24時	[illegible]総雨量805㎜（青木川流域）
			24時	[illegible]総雨量836㎜（支川）
内津川流域	愛知県	令和元年9月	24時	[illegible]総雨量836㎜
八田川流域	愛知県	令和2年4月	24時	[illegible]総雨量836㎜

7

この地図は、平成27・28年作成の都市計画基本図を使用しました。なお、必要に応じて作成後の状況を修正しています。
春日井市・豊山町・北名古屋市については、各市町の承認を得て都市計画基本図を使用しました。（承認番号 春日井市：3春都政第161号 豊山町：[illegible]防拠第61号 北名古屋市：3北都第121号）

[illegible]難場所への避難可否は、各区の各種ハザードマップをご覧ください。
[illegible]ナイトで全区のハザードマップを公開しています。

[illegible]番号	[illegible]称（□印）	所在地	指定緊急避難場所 洪水・内水
		大曽根三丁目15-82	2階以上
	[illegible]センター	大曽根三丁目15-90	2階以上
3	六郷[illegible]校	山田四丁目14-56	2階以上
4	六郷[illegible]ニティセンター	山田町3-46	2階以上
5	山田[illegible]	山田町4-42	2階以上
6	飯田小学校	平安二丁目7-14	2階以上
7	飯田コミュニティセンター	平安二丁目3-24	2階以上
8	宮前小学校	上飯田南町4-1-2	2階以上
9	大曽根中学校	上飯田東町2-100	2階以上
10	宮前コミュニティセンター	上飯田東町4-53	2階以上
11	名北小学校	下飯田町1-34	2階以上
12	若葉中学校	石園町2-16	2階以上
13	名北コミュニティセンター	下飯田町3-3-1	2階以上
15	辻コミュニティセンター	辻町9-62-1	2階以上
16	守山水処理センター	米が瀬町3-1	3階以上
17	杉村小学校	長田町3-62	2階以上
18	杉村コミュニティセンター	水切町 6-87	2階以上
19	大杉小学校	大杉三丁目9-21	2階以上
20	大杉コミュニティセンター	大杉三丁目20-19	2階以上
21	清水小学校	清水五丁目3-1	2階以上
22	八王子中学校	清水四丁目4-1	2階以上
23	清水コミュニティセンター	柳原三丁目9-15	2階以上
24	[illegible]市青少年交流プラザ	柳原三丁目6-8	2階以上
		金城三丁目11-6	2階以上
	[illegible]ィセンター	平手町2-6	2階以上
	東志賀小	志賀町4-60-3	2階以上
8	[illegible]学校	志賀町2-12	2階以上
	[illegible]ニティセンター	志賀町5-2-9	2階以上
	[illegible]ター	黒川本通2-16-3	2階以上
	城北小学	鳩岡二丁目8-43	2階以上
2	城北コミ[illegible]センター	安井二丁目4-23	2階以上
	北スポー[illegible]ー	成願寺一丁目6-12	2階以上
	[illegible]技術専門校	安井二丁目4-48	2階以上
		光音寺町4-1	2階以上
	[illegible]校	中丸町3-2-1	2階以上
37	光城コミュニティセンター	中丸町3-2-3	2階以上
38	川中小学校	福徳町5-52	2階以上
39	中切集会所	中切町2-21	2階以上
40	県立城北つばさ高等学校	福徳町広瀬島350-4	2階以上
41	味鋺小学校	楠味鋺三丁目126	3階以上
42	北中学校	中味鋺二丁目656	3階以上
43	西味鋺小学校	西味鋺二丁目526	3階以上
44	楠小学校	池花町309	2階以上
45	楠中学校	楠二丁目957	2階以上
47	楠コミュニティセンター	若鶴町126	2階以上
48	如意小学校	如意三丁目131	○
49	如意会館	六が池町39-2	○
50	楠西小学校	会所町89	2階以上
51	楠西コミュニティセンター	喜惣治一丁目367	2階以上
52	中央卸売市場北部市場	西春日井郡豊山町大字豊場字八反107	2階以上

6

指定緊急避難場所への避難

[illegible]ちり（特に避難情報（避難指示等）の発令時）、自宅にいては命[illegible]災害の種類に応じた指定緊急避難場所へ避難してくださ[illegible]

[illegible]区域内の指定緊急避難場所については、構造安全性を[illegible]しています。
[illegible]ず、自主的に避難しようとする場合には、事前に区役所[illegible]どの確認を受けてください。

[illegible]部・北区本部（北区役所）
[illegible]）917-6412～8（ダイヤルイン）　FAX／914-5752

官公署（□印）

- [illegible]
- C 北消防署
- D 北消防署飯田出張所
- E 北消防署楠出張所
- F 特別消防隊第三方面隊
- G 北土木事務所
- H 上下水道局北営業所

8

凡　例

0	指定緊急避難場所	命を守るため、災害の危険からまずは逃げるための場所。
	アンダーパス	大雨が降ると道路冠水を起こし、通行止めとなる箇所。
	区界 / 学区界	（学区界はおおよそです。詳しくは、各区役所へお問い合わせください。）
●	区外の指定緊急避難場所	