洪水ハザードマップ 千種区

令和4年6月時点

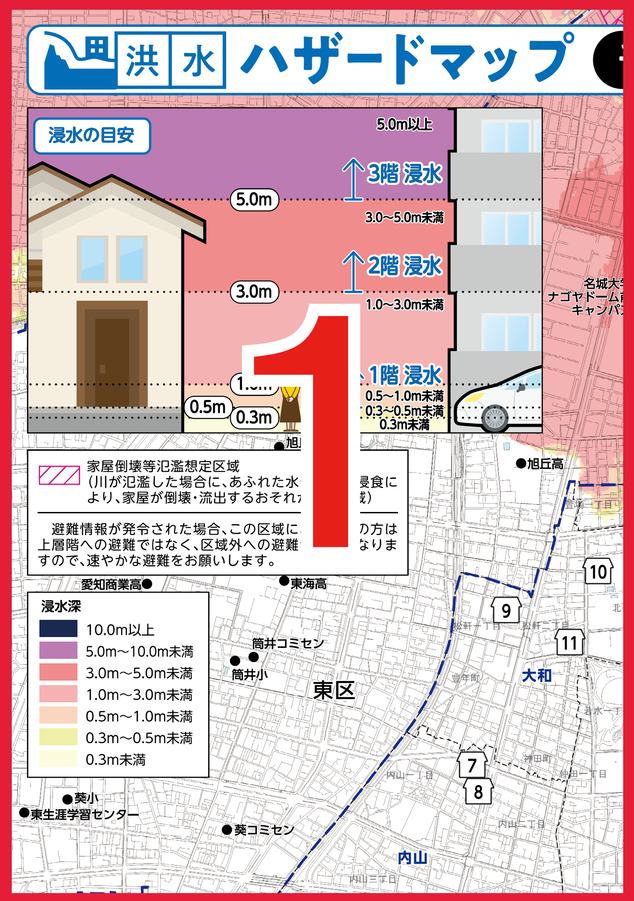

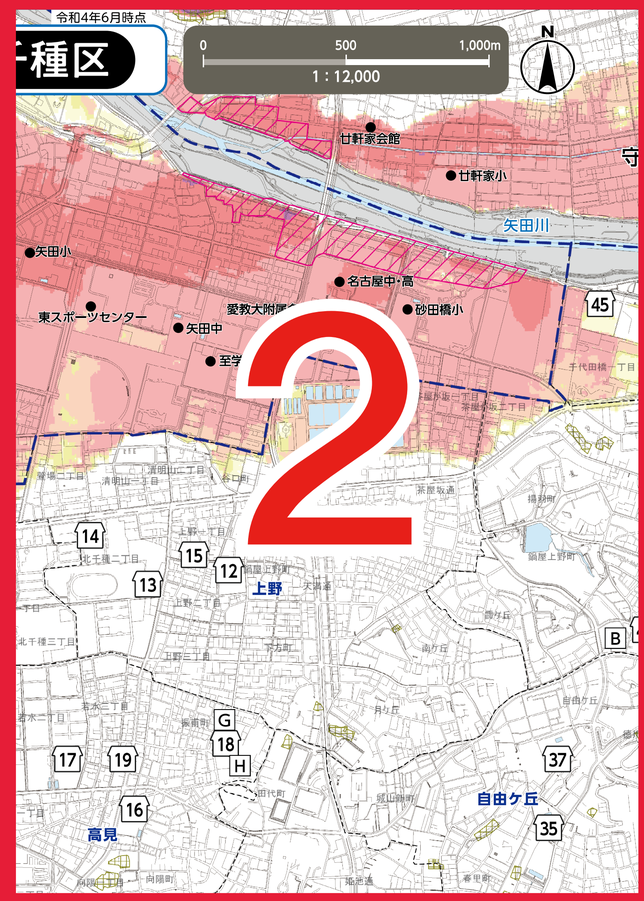

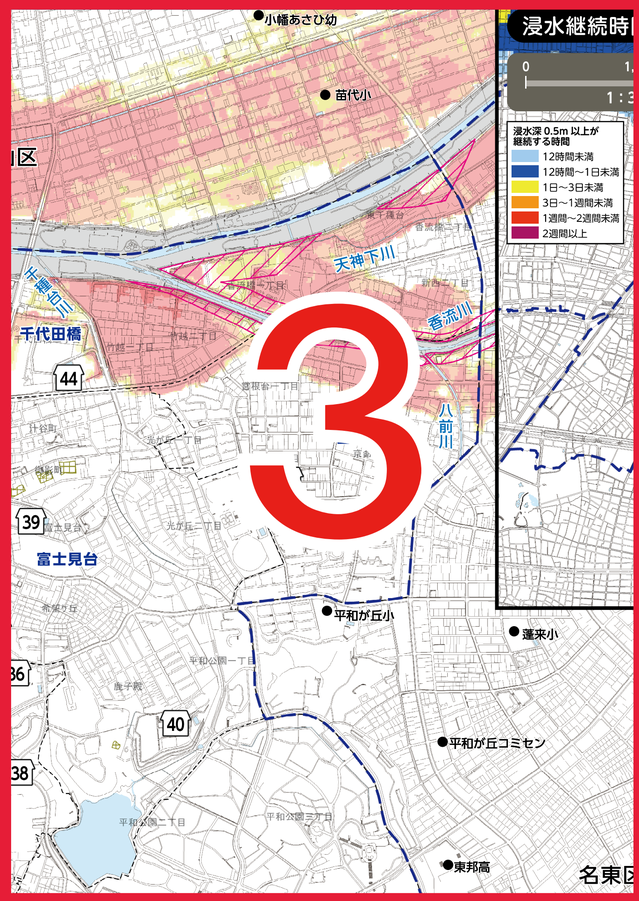

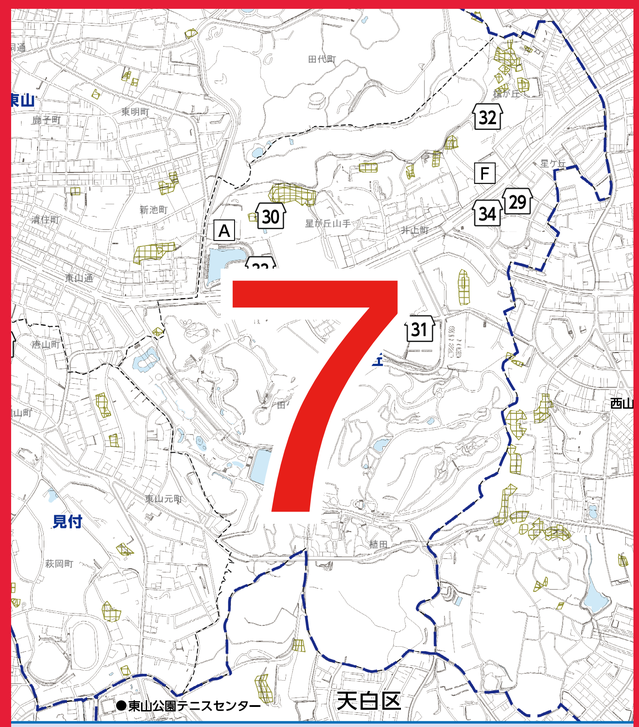

※他区の指定緊急避難場所への避難可否は、各区の各種ハザードマップをご覧ください。
名古屋市公式ウェブサイトで全区のハザードマップを公開しています。

番号	施設名称(□印)	所在地	指定緊急避難場所 洪水・内水・土砂
1	千種小学校	千種三丁目2-5	○
2	今池中学校	今池三丁目19-1	2階以上
3	千種コミュニティセンター	千種三丁目2-11	○
4	千石小学校	千種一丁目1-52	2階以上
5	千石コミュニティセンター	千種二丁目6-16	○
6	名古屋工業大学体育館	吹上一丁目7-2	○
7	内山小学校	内山一丁目4-15	○
8	内山コミュニティセンター	内山一丁目4-15	○
9	大和小学校	松軒一丁目4-9	○
10	振甫中学校	北千種一丁目7-1	○
12	上野小学校	上野二丁目6-1	○
13	愛知工業大学名電高等学校 瑞若スポーツセンター体育館	北千種二丁目5-32	○
14	名古屋市立大学 北千種キャンパス	北千種二丁目1-10	○
15	上野コミュニティセンター	上野一丁目10-17	○
16	高見小学校	高見一丁目7-1	○
17	若水中学校	若水二丁目6-1	○
18	千種生涯学習センター	振甫町3-34	○
19	高見コミュニティセンター	若水三丁目21-11	○
20	春岡小学校	春岡二丁目5-38	○
21	春岡コミュニティセンター	春岡二丁目5-44	○
22	田代小学校	観月町2-41	○
23	城山中学校	西崎町1-42	2階以上
24	田代コミュニティセンター	[illegible]	○
25	東山小学校	[illegible]	2階以上
26	東山コミュニティセンタ[illegible]	橋本町2[illegible]	○
27	見付小学校	見附町3-[illegible]	○
28	見付コミュニティセンタ[illegible]	[illegible]	○
29	星ケ丘小学校	[illegible]	○
30	東星中学校	[illegible]	○
31	菊里高等学校	星が丘元[illegible]	○
32	愛知淑徳学園	桜が丘23[illegible]	○
33	千種スポーツセンター	星が丘山[illegible]	○
34	星ケ丘コミュニティセン[illegible]	[illegible]	○
35	自由ケ丘小学校	[illegible]-24	○
36	千種台中学校	自由ケ丘3-3-55	○
37	名古屋商業高等学校	自由ケ丘2-11-48	○
38	自由ケ丘会館	徳川山町5-3-12-1	○
39	富士見台小学校	富士見台2-1	○
40	県立名古屋聾学校	鹿子殿21-1	○
41	富士見台会館	希望ケ丘2-3-49	○
42	宮根小学校	宮根台二丁目10-19	○
43	猪子石中学校	千代が丘2-5	○
44	千代田橋小学校	千代田橋二丁目3-7	○
45	千種中学校	千代田橋一丁目1-12	2階以上

(説明文)

・図に示す浸水などは、想定し得る最大規模の降雨により、河川が氾濫した場合に想定される浸水区[illegible]、浸水深および浸水継続時間などをシミュレーションにより算出したものです。
・浸水区域、浸水深および浸水継続時間などはあくまで想定であり、様々な条件によって、想定より[illegible]きくなる場合もあります。
・この図は、国土交通省または愛知県が公表した、各河川の洪水浸水想定区域図、浸水予想図を基に[illegible]区域を重ね合わせ、作成しています。浸水区域が重なる場合は、浸水深については深い方、浸水継続時間については長い[illegible]を表示しています。

～本図面の基となる洪水浸水想定区域図及び浸水予想図(千種区内)～

洪水浸水想定区域図	公表機関	公表年月	降雨条件
矢田川	国土交通省	平成28年12月	24時間総雨量578㎜
矢田川	愛知県	令和元年8月	24時間総雨量735㎜
香流川	愛知県	令和元年8月	24時間総雨量836㎜

浸水予想図	公表機関	公表年月	降雨条件
矢田川・香流川流域	愛知県	令和元年9月	24時間総雨量735㎜([illegible]川流域)
			24時間総雨量836㎜([illegible]川流域)

官公署(□印)

- A 千種区役所(仮設庁舎)
- B 千種消防署
- C 千種消防署覚王山出張所
- D 千種消防署東山出張所
- E 千種消防署吹上出張所
- F 千種土木事務所
- G 上下水道局東部営業センター
- H 上下水道局東部管路センター

凡　例

- 0 指定緊急避難場所 命を[illegible]ため、災害の危険からまずは逃げるための場所。
- アンダーパス 大雨[illegible]ると道路冠水を起こし、通行止めとなる箇所。
- 土砂災害(特別)警戒区域 土砂[illegible]の発生のおそれがある区域。
- 区界
- 学区界(学区界はおおよそです。詳しくは、各区役所へお問い合わせください。)
- ● 区外の指定緊急避難場所

指定緊急避難場所への避難

○災害の危険[illegible]あり(特に避難情報(避難指示等)の発令時)、自宅にいては命が守れない場合は、災害の種類に応じた指定緊急[illegible]難場所へ避難してください。
○家屋倒壊等[illegible]氾濫想定区域内の指定緊急避難場所については、構造安全性を有していることを確認しています。
○避難指示な[illegible]によらず、自主的に避難しようとする場合には、事前に区役所へ連絡し、避難先などの確認を受けてください。

名古屋市災害[illegible]策本部・千種区本部(千種区役所(仮設庁舎))
TEL／762-[illegible]1(代表) 753-1811(ダイヤルイン)　FAX／762-5044

この地図は、平成27・28年作成の都市計画基本図を使用しました。なお、必要に応じて作成後の状況[illegible]修正しています。
土砂災害情報マップ、愛知県、クリエイティブ・コモンズ・ライセンス 表示2.1日本
(http://creativecommons.org/licenses/by/2.1/jp/)