内水氾濫ハザードマップ 守山区

令和4年6月時点

0 500 1,000m
1：18,000

N

浸水深（あふれた水の深さ）
- 10.0m以上
- 5.0m～10.0m未満
- 3.0m～5.0m未満
- 1.0m～3.0m未満
- 0.5m～1.0m未満
- 0.3m～0.5m未満
- 0.3m未満

浸水継続時間図（水があふれている時間）

0 1,000 2,000m
1：35,000

浸水深0.5m以上が継続する時間
- 12時間未満
- 12時間～1日未満
- 1日～3日未満
- 3日以上

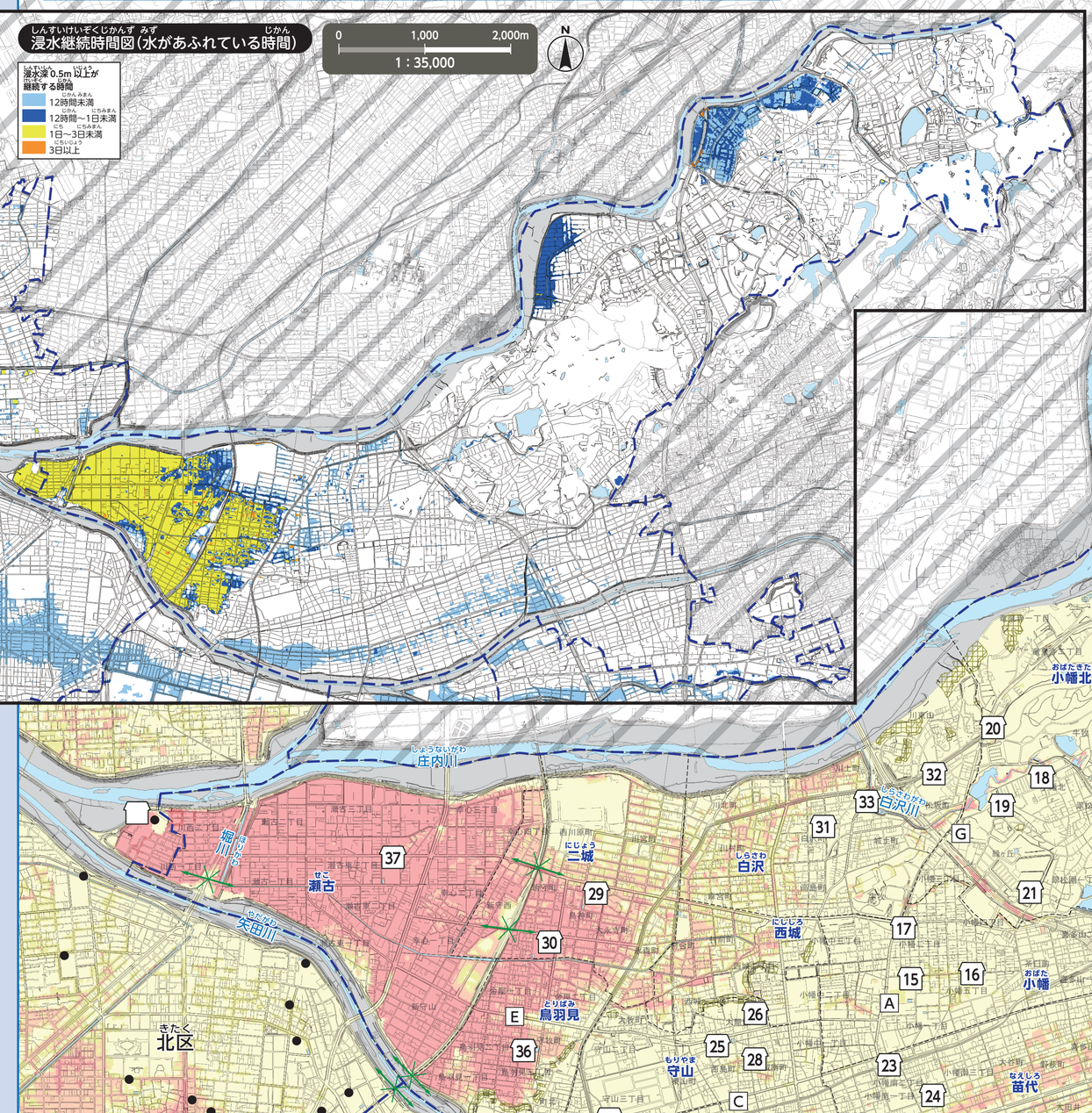

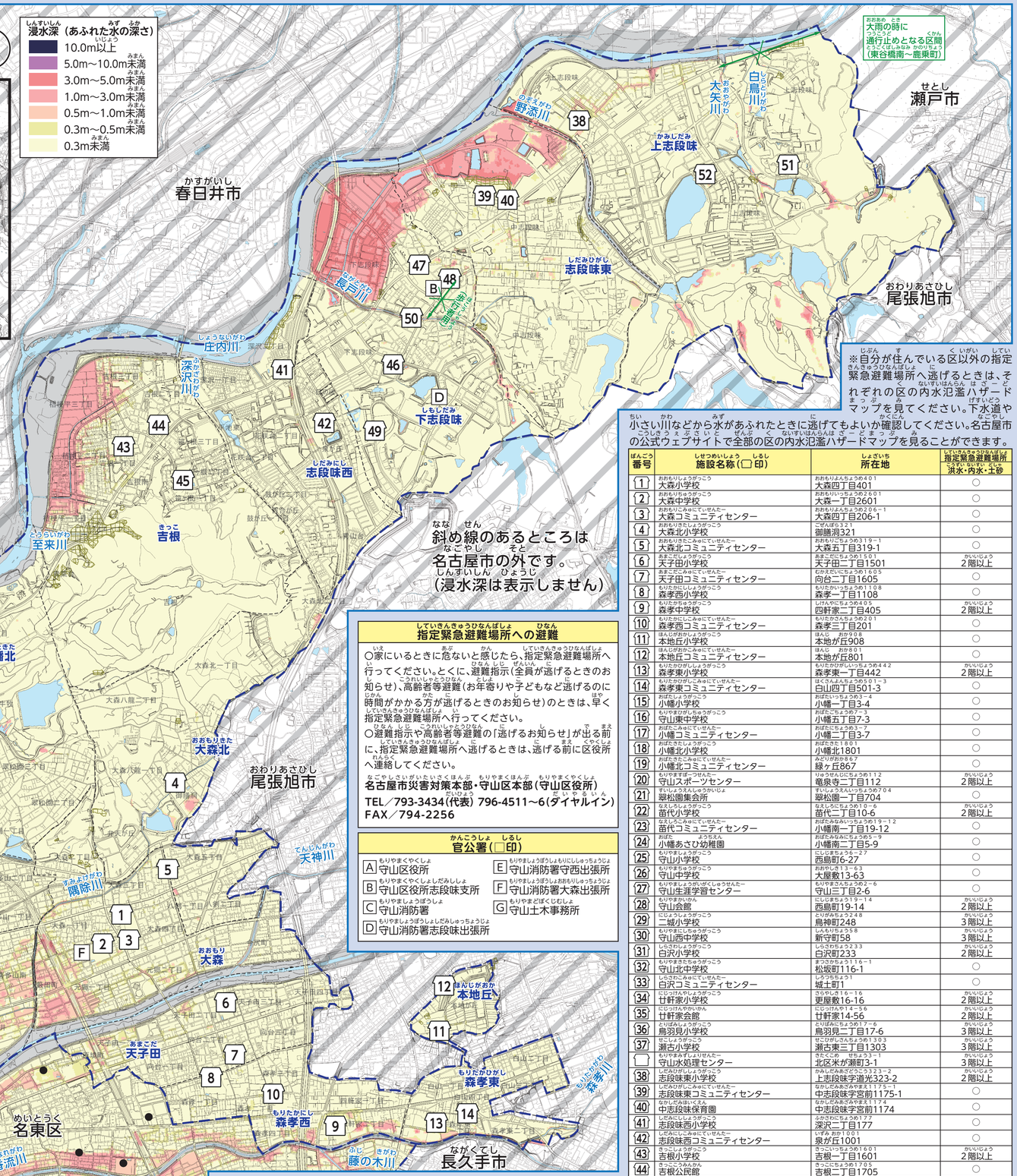

※自分が住んでいる区以外の指定緊急避難場所へ逃げるときは、それぞれの区の内水氾濫ハザードマップを見てください。下水道や小さい川などから水があふれたときに逃げてもよいか確認してください。名古屋市の公式ウェブサイトで全部の区の内水氾濫ハザードマップを見ることができます。

番号	施設名称（□印）	所在地	指定緊急避難場所 洪水・内水・土砂
1	大森小学校	大森四丁目401	○
2	大森中学校	大森一丁目2601	○
3	大森コミュニティセンター	大森四丁目206-1	○
4	大森北小学校	御膳洞321	○
5	大森北コミュニティセンター	大森五丁目319-1	○
6	天子田小学校	天子田一丁目1501	2階以上
7	天子田コミュニティセンター	向台二丁目1605	○
8	森孝西小学校	森孝一丁目1108	○
9	森孝中学校	四軒家二丁目405	2階以上
10	森孝西コミュニティセンター	森孝二丁目201	○
11	本地丘小学校	本地が丘908	○
12	本地丘コミュニティセンター	本地が丘801	○
13	森孝東小学校	森孝東一丁目442	2階以上
14	森孝東コミュニティセンター	白山四丁目501-3	○
15	小幡小学校	小幡一丁目3-4	○
16	守山東中学校	小幡五丁目7-3	○
17	小幡コミュニティセンター	小幡二丁目3-7	○
18	小幡北小学校	小幡北1801	○
19	小幡北コミュニティセンター	緑ヶ丘867	○
20	守山スポーツセンター	竜泉寺二丁目112	2階以上
21	翠松園集会所	翠松園一丁目704	○
22	苗代小学校	苗代二丁目10-6	2階以上
23	苗代コミュニティセンター	小幡南一丁目19-12	○
24	小幡あさひ幼稚園	小幡南二丁目5-9	○
25	守山小学校	西島町6-27	○
26	守山中学校	大屋敷13-63	○
27	守山生涯学習センター	守山三丁目2-6	○
28	守山会館	西島町19-14	2階以上
29	二城小学校	鳥神町248	3階以上
30	守山西中学校	新守町58	3階以上
31	白沢小学校	白沢町233	2階以上
32	守山北中学校	松坂町116-1	○
33	白沢コミュニティセンター	城土町1	○
34	甘軒家小学校	東屋敷16-16	2階以上
35	甘軒家会館	甘軒家14-56	2階以上
36	鳥羽見小学校	鳥羽見二丁目17-6	3階以上
37	瀬古小学校	瀬古東三丁目1303	3階以上
□	守山水処理センター	北区米が瀬町3-1	3階以上
38	志段味東小学校	上志段味字道光323-2	2階以上
39	志段味東コミュニティセンター	中志段味字宮前1175-1	○
40	中志段味保育園	中志段味字宮前1174	○
41	志段味西小学校	深沢二丁目177	○
42	志段味西コミュニティセンター	泉が丘1001	○
43	吉根小学校	吉根一丁目1601	2階以上
44	吉根公民館	吉根二丁目1705	○
45	吉根中学校	笹ヶ根二丁目102	○
46	下志段味小学校	下志段味字島ノ口1825	○
47	志段味地区会館	下志段味字横提1402	○
48	志段味地区会館	下志段味字横提1390-1	○
49	志段味スポーツランド	下志段味字生下り2287-1	○
50	下志段味コミュニティセンター	下志段味字長戸1659	○
51	東谷山フルーツパーク	上志段味字東谷2110-353	2階以上
52	上志段味小学校	上志段味字大塚1220-2	○

指定緊急避難場所への避難

○家にいるときに危ないと感じたら、指定緊急避難場所へ行ってください。とくに、避難指示（全員が逃げるときのお知らせ）、高齢者等避難（お年寄りや子どもなど逃げるのに時間がかかる方が逃げるときのお知らせ）のときは、早く指定緊急避難場所へ行ってください。

○避難指示や高齢者等避難の「逃げるお知らせ」が出る前に、指定緊急避難場所へ逃げるときは、逃げる前に区役所へ連絡してください。

名古屋市災害対策本部・守山区本部（守山区役所）
TEL／793-3434（代表）796-4511～6（ダイヤルイン）
FAX／794-2256

官公署（□印）

- A 守山区役所
- B 守山区役所志段味支所
- C 守山消防署
- D 守山消防署志段味出張所
- E 守山消防署西出張所
- F 守山消防署大森出張所
- G 守山土木事務所

浸水の目安

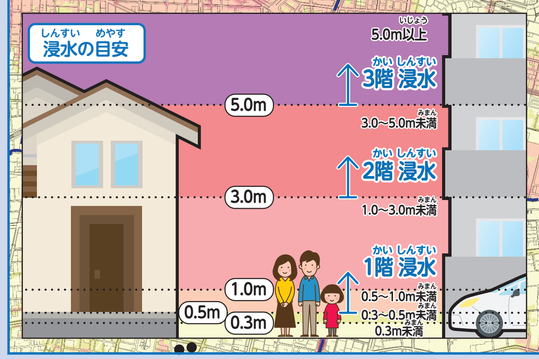

（説明文）
・「内水氾濫ハザードマップ」は、下水道や小さい川などから水が一番多くあふれたときの予想をあらわしたマップです。
・水があふれる地域（浸水区域）、あふれる水の深さ（浸水深）、水があふれている時間（浸水継続時間）などを予想しています（雨の多さ：156mm/h、836mm/24h）。
・予想より多い雨が降ったときや低い場所に水が集まったときは、より危険になることがあります。

凡例

- 指定緊急避難場所：命をまもるため、災害の危険から急いで逃げるための場所
- アンダーパス：道路や線路の下などをくぐる道路のこと。地面より低いところにあるので、大雨のときは、水がたまって通れなくなる。
- 土砂災害（特別）警戒区域：がけ崩れなどがおこるかもしれない危ない場所
- 区界（区のさかいめ）
- 学区界（学区界はおおよそです。詳しくは、各区役所へきいてください。）
- ● 区外の指定緊急避難場所

この地図は、平成27・28年作成の都市計画基本図を使用しました。なお、必要に応じて作成後の状況を修正しています。瀬戸市・春日井市・豊山町・長久手市・尾張旭市については、各市町の承認を得て都市計画基本図を使用しました。
（承認番号　瀬戸市：3瀬都計第１６５号　春日井市：3春都政第１６１号　豊山町：3豊防拠第６１号　長久手市：3長都第１６２号　尾張旭市：令和3年第1号）
土砂災害情報マップ、愛知県、クリエイティブ・コモンズ・ライセンス 表示2.1日本（http://creativecommons.org/licenses/by/2.1/jp/）