

サイトで全区のハザードマップを公開しています。





印)	所在地	指定緊急避難場所
		高潮
	鳥山町3-1	2階以上
等学校	阿原町1	避難不可
センター	前浜通5-2-31	○
	南野三丁目163	3階以上
	星崎一丁目52	避難不可
	芝町113	2階以上
センター	白雲町57	2階以上
	西又兵エ町3-76	2階以上
ター	西又兵エ町4-8-1	避難不可
学校	東又兵エ町5-1-11	2階以上
ー	東又兵エ町5-1-10	2階以上
ツプラザ	東又兵エ町5-1-16	2階以上
	中割町2-5	2階以上
ンター	宝生町2-2	2階以上
	堤起町3-48	2階以上
	浜田町4-119	2階以上
センター	元塩町1-20-6	2階以上
	松下町2-1	3階以上
学校	大同町2-21	3階以上
センター	鳴尾町宇丹後汪3023-3	避難不可
	三吉町6-1	3階以上
	三吉町5-43	3階以上
センター	天白町4-22	避難不可
	白水町19	3階以上
	元柴田東町2-20-2	3階以上
	滝春町10-3	3階以上

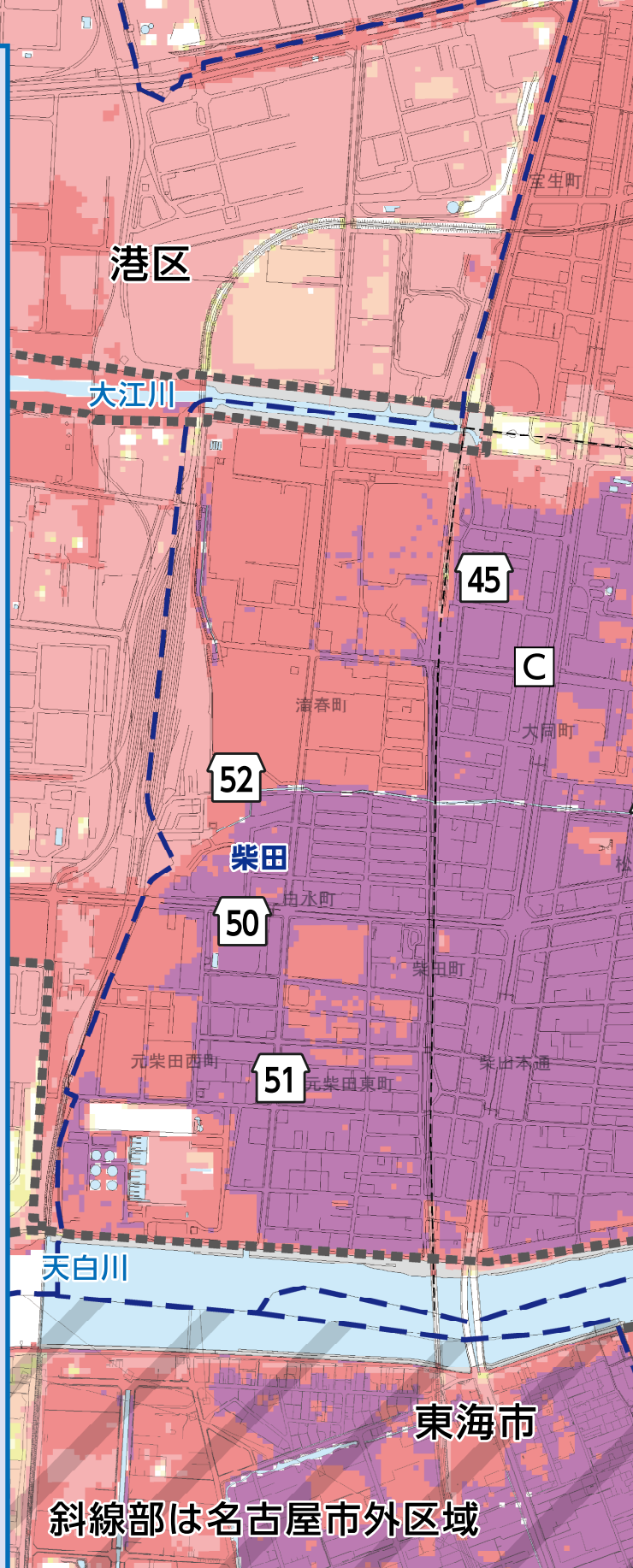
害の種類に応じた指定緊急避難場所へ避難し

ない指定緊急避難場所があります。

どの確認を受けてください。

イン)FAX/811-6360

	区界		学区界 (学区界はおおよそです。 詳しくは、各区役所へ お問い合わせください。)
	区外の指定緊急避難場所		
	防潮堤 津波や高潮などの被害を防ぐための施設です。		



斜線部は名古屋市外区域

この地図は、平成27・28年作成の都市計画基本図を使用  
東海市については、同市の承認を得て都市計画基本図  
土砂災害情報マップ、愛知県、クリエイティブ・コモンズ