Thời điểm tháng 6/2022

Nước dâng do bão — Bản đồ cảnh báo nguy hiểm Quận Kita

0 500 1.000m
1:13.000

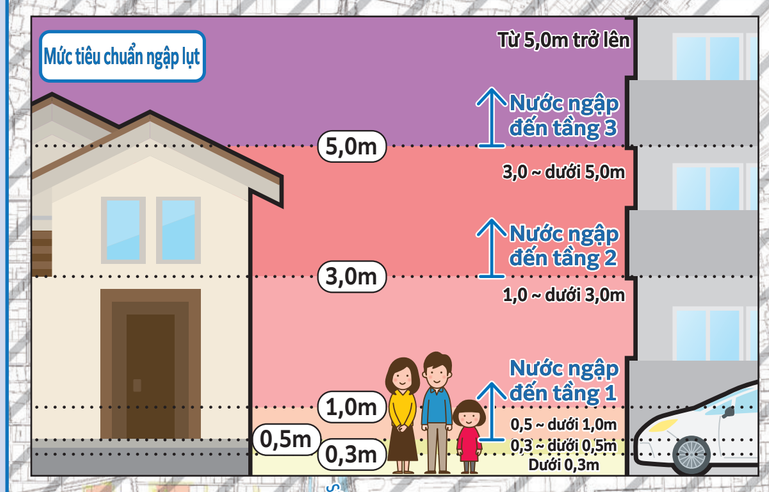

Độ sâu ngập lụt
- Từ 10,0m trở lên
- 5,0m ~ dưới 10,0m
- 3,0m ~ dưới 5,0m
- 1,0m ~ dưới 3,0m
- 0,5m ~ dưới 1,0m
- 0,3m ~ dưới 0,5m
- Dưới 0,3m

Phần gạch chéo là khu vực bên ngoài thành phố Nagoya

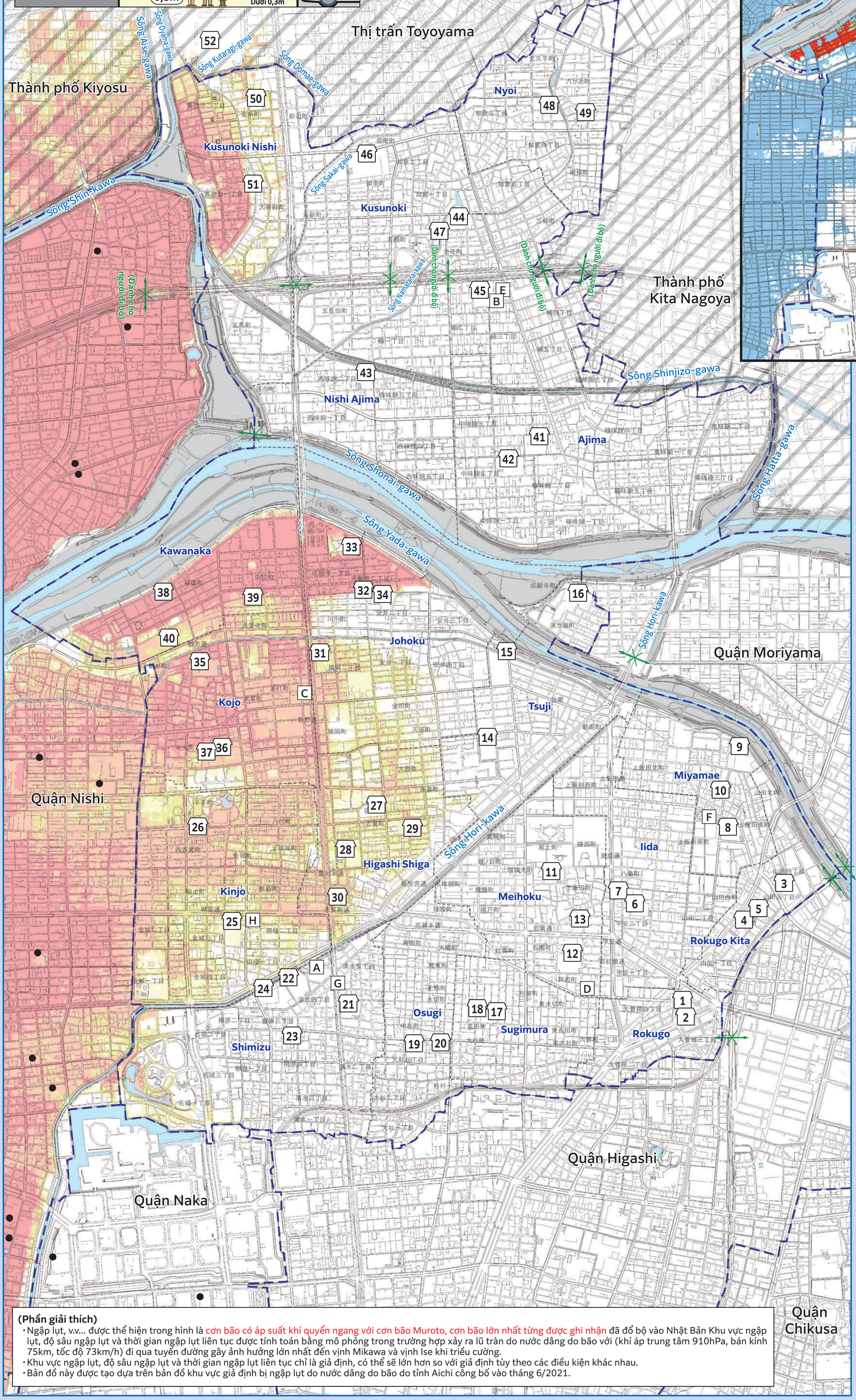

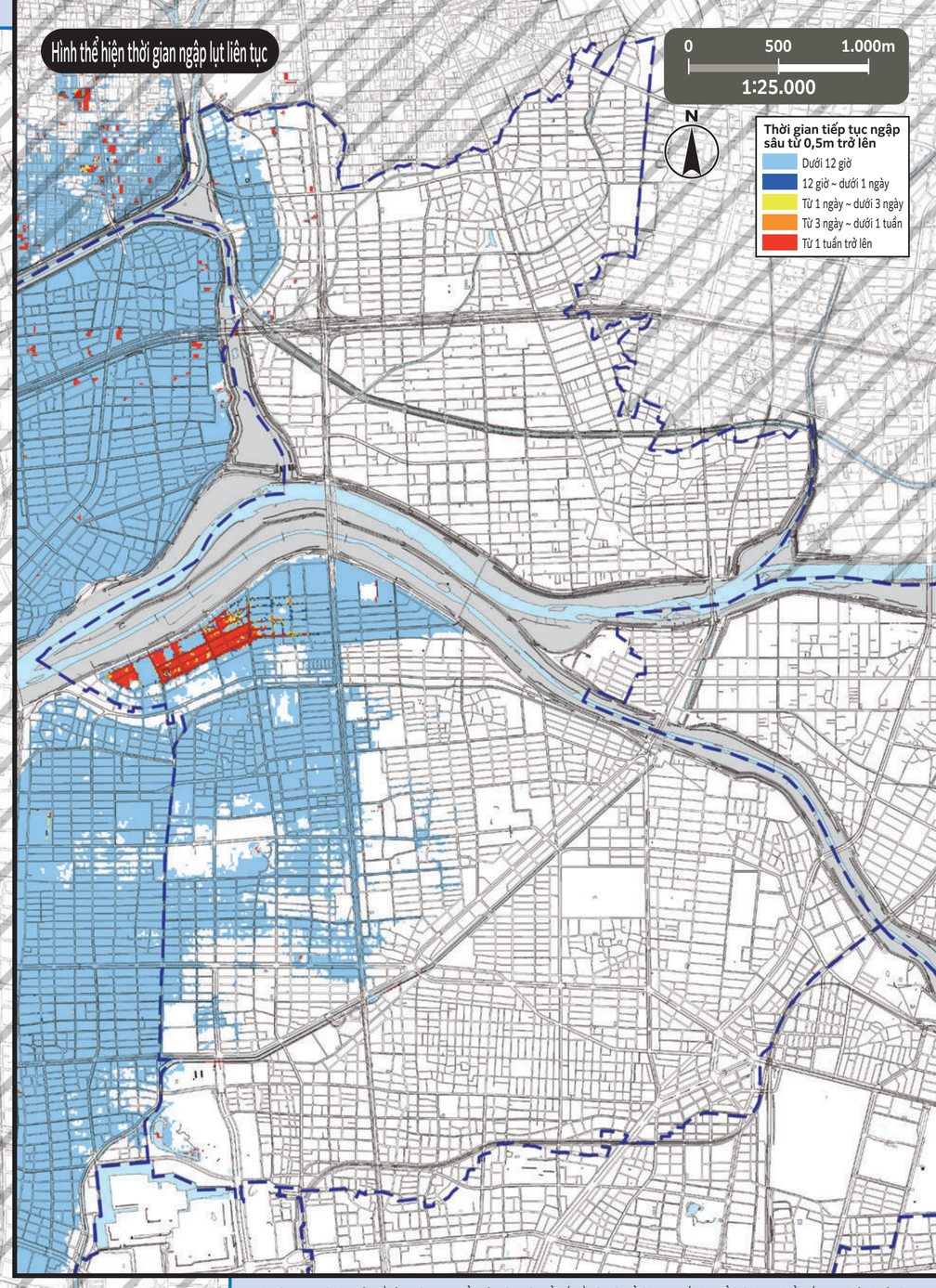

* Vui lòng xem các loại bản đồ cảnh báo nguy hiểm của các quận để biết về việc có thể lánh nạn đến địa điểm lánh nạn khẩn cấp được chỉ định ở các quận khác hay không. Bản đồ cảnh báo nguy hiểm của tất cả các quận được đăng tải công khai trên trang web chính thức của thành phố Nagoya.

Số	Tên cơ sở (Đóng dấu ▢)	Vị trí	Địa điểm lánh nạn khẩn cấp được chỉ định: Nước dâng do bão
1	Trường tiểu học Rokugo	3-15-82 Ozone	Từ tầng 2 trở lên
2	Trung tâm cộng đồng Rokugo	3-15-90 Ozone	Từ tầng 2 trở lên
3	Trường tiểu học Rokugo Kita	4-14-56 Yamada	Từ tầng 2 trở lên
4	Trung tâm cộng đồng Rokugo Kita	3-46 Yamada-cho	Từ tầng 2 trở lên
5	Trường mẫu giáo Yamada	4-42 Yamada-cho	Từ tầng 2 trở lên
6	Trường tiểu học Iida	2-7-14 Heian	Từ tầng 2 trở lên
7	Trung tâm cộng đồng Iida	2-3-24 Heian	Từ tầng 2 trở lên
8	Trường tiểu học Miyamae	4-1-2 Kamiiida Minami-machi	Từ tầng 2 trở lên
9	Trường trung học cơ sở Ozone	2-100 Kamiiida Higashi-machi	Từ tầng 2 trở lên
10	Trung tâm cộng đồng Miyamae	4-53 Kamiiida Higashi-machi	Từ tầng 2 trở lên
11	Trường tiểu học Meihoku	1-34 Shimoiida-cho	Từ tầng 2 trở lên
12	Trường trung học cơ sở Wakaba	2-16 Isono-cho	Từ tầng 2 trở lên
13	Trung tâm cộng đồng Meihoku	3-3-1 Shimoiida-cho	Từ tầng 2 trở lên
14	Trường tiểu học Tsuji	1-32-4 Tsuji-cho	Từ tầng 2 trở lên
15	Trung tâm cộng đồng Tsuji	9-62-1 Tsuji-cho	Từ tầng 2 trở lên
16	Trung tâm xử lý nước Moriyama	3-1 Komegase-cho	Từ tầng 3 trở lên
17	Trường tiểu học Sugimura	3-62 Choda-cho	Từ tầng 2 trở lên
18	Trung tâm cộng đồng Sugimura	6-87 Mizukiri-cho	Từ tầng 2 trở lên
19	Trường tiểu học Osugi	3-9-21 Osugi	Từ tầng 2 trở lên
20	Trung tâm cộng đồng Osugi	3-20-19 Osugi	Từ tầng 2 trở lên
21	Trường tiểu học Shimizu	5-3-1 Shimizu	Từ tầng 2 trở lên
22	Trường trung học cơ sở Hachioji	4-4-1 Shimizu	Từ tầng 2 trở lên
23	Trung tâm cộng đồng Shimizu	3-9-15 Yanagihara	Từ tầng 2 trở lên
24	Trung tâm giao lưu thanh thiếu niên thành phố Nagoya	3-6-8 Yanagihara	Từ tầng 2 trở lên
25	Trường tiểu học Kinjo	3-11-6 Kinjo	Từ tầng 2 trở lên
26	Trung tâm cộng đồng Kinjo	2-6 Hirate-cho	Từ tầng 2 trở lên
27	Trường tiểu học Higashi Shiga	4-60-3 Shiga-cho	Từ tầng 2 trở lên
28	Trường trung học cơ sở Hokuryo	2-12 Shiga-cho	Từ tầng 2 trở lên
29	Trung tâm cộng đồng Higashi Shiga	5-2-9 Shiga-cho	Từ tầng 2 trở lên
30	Trung tâm học tập suốt đời Kita	2-16-3 Kurokawahondori	Từ tầng 2 trở lên
31	Trường tiểu học Johoku	2-8-43 Hatooka	Từ tầng 2 trở lên
32	Trung tâm cộng đồng Johoku	2-4-23 Yasui	Từ tầng 2 trở lên
33	Trung tâm thể thao Kita	1-6-12 Joganji	Từ tầng 2 trở lên
34	Trường dạy nghề cao đẳng kỹ thuật Nagoya tỉnh Aichi	2-4-48 Yasui	Từ tầng 2 trở lên
35	Trường tiểu học Kojo	4-1 Kouonji-cho	Từ tầng 2 trở lên
36	Trường trung học cơ sở Shiga	3-2-1 Chumaru-cho	Từ tầng 2 trở lên
37	Trung tâm cộng đồng Kojo	3-2-3 Chumaru-cho	Từ tầng 2 trở lên
38	Trường tiểu học Kawanaka	5-52 Fukutoku-cho	Từ tầng 2 trở lên
39	Nơi hội họp Nakagiri	2-21 Nakagiri-cho	Từ tầng 2 trở lên
40	Trường trung học phổ thông Johoku Tsubasa tỉnh Aichi	350-4 Fukutoku-cho Hirosejima	Từ tầng 2 trở lên
41	Trường tiểu học Ajima	3-126 Kusunokiajima	Từ tầng 3 trở lên
42	Trường trung học cơ sở Kita	2-656 Nakaajima	Từ tầng 3 trở lên
43	Trường tiểu học Nishi Ajima	2-526 Nishi Ajima	Từ tầng 3 trở lên
44	Trường tiểu học Kusunoki	309 Ikehana-cho	Từ tầng 2 trở lên
45	Trường trung học cơ sở Kusunoki	2-957 Kusunoki	Từ tầng 2 trở lên
46	Trường trung học phổ thông Kita	50 Nyorai-cho	Từ tầng 2 trở lên
47	Trung tâm cộng đồng Kusunoki	126 Wakazuru-cho	Từ tầng 2 trở lên
48	Trường tiểu học Nyoi	3-131 Nyoi	○
49	Hội quán Nyoi	39-2 Rokugaike-cho	○
50	Trường tiểu học Kusunoki Nishi	89 Kaisho-cho	Từ tầng 2 trở lên
51	Trung tâm cộng đồng Kusunoki Nishi	1-367 Kisoji	Từ tầng 2 trở lên
52	Chợ Seibu, chợ bán sỉ trung tâm	107 Hattan, Aza, Toyoba, Oaza, Toyoyma-cho, Nishi Kasugai-gun	Từ tầng 2 trở lên

Sơ tán đến địa điểm lánh nạn khẩn cấp được chỉ định

○ Có nguy cơ xảy ra thảm họa (Đặc biệt khi ban hành thông tin sơ tán (chỉ thị sơ tán, v.v...)) Nếu bạn không thể bảo vệ tính mạng của mình khi ở nhà, hãy sơ tán đến địa điểm lánh nạn khẩn cấp được chỉ định phù hợp với loại thảm họa.
○ Trường hợp chủ động sơ tán mà không tuân theo chỉ thị sơ tán, v.v..., vui lòng liên hệ trước với tòa thị chính quận để xác nhận nơi lánh nạn, v.v...

Trụ sở ứng phó thảm họa thành phố Nagoya - Trụ sở quận Kita (Tòa thị chính quận Kita)
TEL/911-3131 (Tổng đài) 917-6412 ~ 8 (quay số trực tiếp) FAX/914-5752

Cơ quan hành chính nhà nước và địa phương (Đóng dấu ☐)

- A Tòa thị chính quận Kita
- B Tòa thị chính quận Kita, chi nhánh Kusunoki
- C Trạm cứu hỏa Kita
- D Trạm cứu hỏa Kita, văn phòng chi nhánh Iida
- E Trạm cứu hỏa Kita, văn phòng chi nhánh Kusunoki
- F Đội cứu hỏa đặc biệt Quân đoàn 3
- G Văn phòng công trình công cộng Kita
- H Văn phòng kinh doanh Kita, Cục hệ thống cấp thoát nước

Chú thích

- 0 — **Địa điểm lánh nạn khẩn cấp được chỉ định** — Đây là nơi đầu tiên để bạn sơ tán đến để thoát khỏi nguy hiểm của thảm họa nhằm bảo vệ tính mạng.
- **Đường chui** — Nơi xảy ra tình trạng đường bị ngập nước khi mưa to và bị cấm lưu thông.
- **Ranh giới khu vực**
- **Ranh giới khu vực trường học** (Ranh giới khu trường học là ước chừng. Vui lòng liên hệ với các tòa thị chính quận để biết chi tiết.)
- ● **Địa điểm lánh nạn khẩn cấp được chỉ định ở bên ngoài quận**

(Phần giải thích)
- Ngập lụt, v.v... được thể hiện trong hình là cơn bão có áp suất khí quyển ngang với cơn bão Muroto, cơn bão lớn nhất từng được ghi nhận đã đổ bộ vào Nhật Bản Khu vực ngập lụt, độ sâu ngập lụt và thời gian ngập lụt liên tục được tính toán bằng mô phỏng trong trường hợp xảy ra lũ tràn do nước dâng do bão với (khí áp trung tâm 910hPa, bán kính 75km, tốc độ 73km/h) đi qua tuyến đường gây ảnh hưởng lớn nhất đến vịnh Mikawa và vịnh Ise khi triều cường.
- Khu vực ngập lụt, độ sâu ngập lụt và thời gian ngập lụt liên tục chỉ là giả định, có thể sẽ lớn hơn so với giả định tùy theo các điều kiện khác nhau.
- Bản đồ này được tạo dựa trên bản đồ khu vực giả định bị ngập lụt do nước dâng do bão do tỉnh Aichi công bố vào tháng 6/2021.

Bản đồ này sử dụng bản đồ cơ sở quy hoạch thành phố được tạo vào năm 2015 và 2016. Ngoài ra, chúng tôi sẽ chỉnh sửa tình trạng sau khi tạo nếu cần.
Đối với thành phố Kasugai, thị trấn Toyoyama và thành phố Kitanagoya, chúng tôi đã sử dụng bản đồ cơ sở quy hoạch thành phố với sự phê duyệt của các thành phố, thị trấn. (Mã số phê duyệt: Thành phố Kasugai: 3春都政 Số 161, Thị trấn Toyoyama: 3豊防拠 Số 61, Thành phố Kitanagoya: 3北都 Số 121)