A junio del 2022

Marea alta — Mapa de áreas vulnerables — Distrito Kita

0 500 1,000m
1:13,000

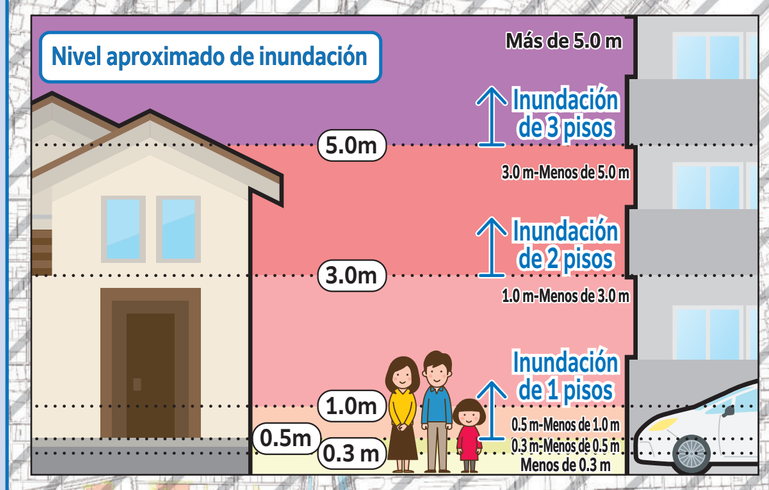

Profundidad de la inundación
- Más de 10.0m
- 5.0m-Menos de 10.0m
- 3.0m-Menos de 5.0m
- 1.0m-Menos de 3.0m
- 0.5m-Menos de 1.0m
- 0.3m-Menos de 0.5m
- Menos de 0.3m

Las porciones sombreadas del mapa representan zonas fuera de la jurisdicción de la ciudad de Nagoya

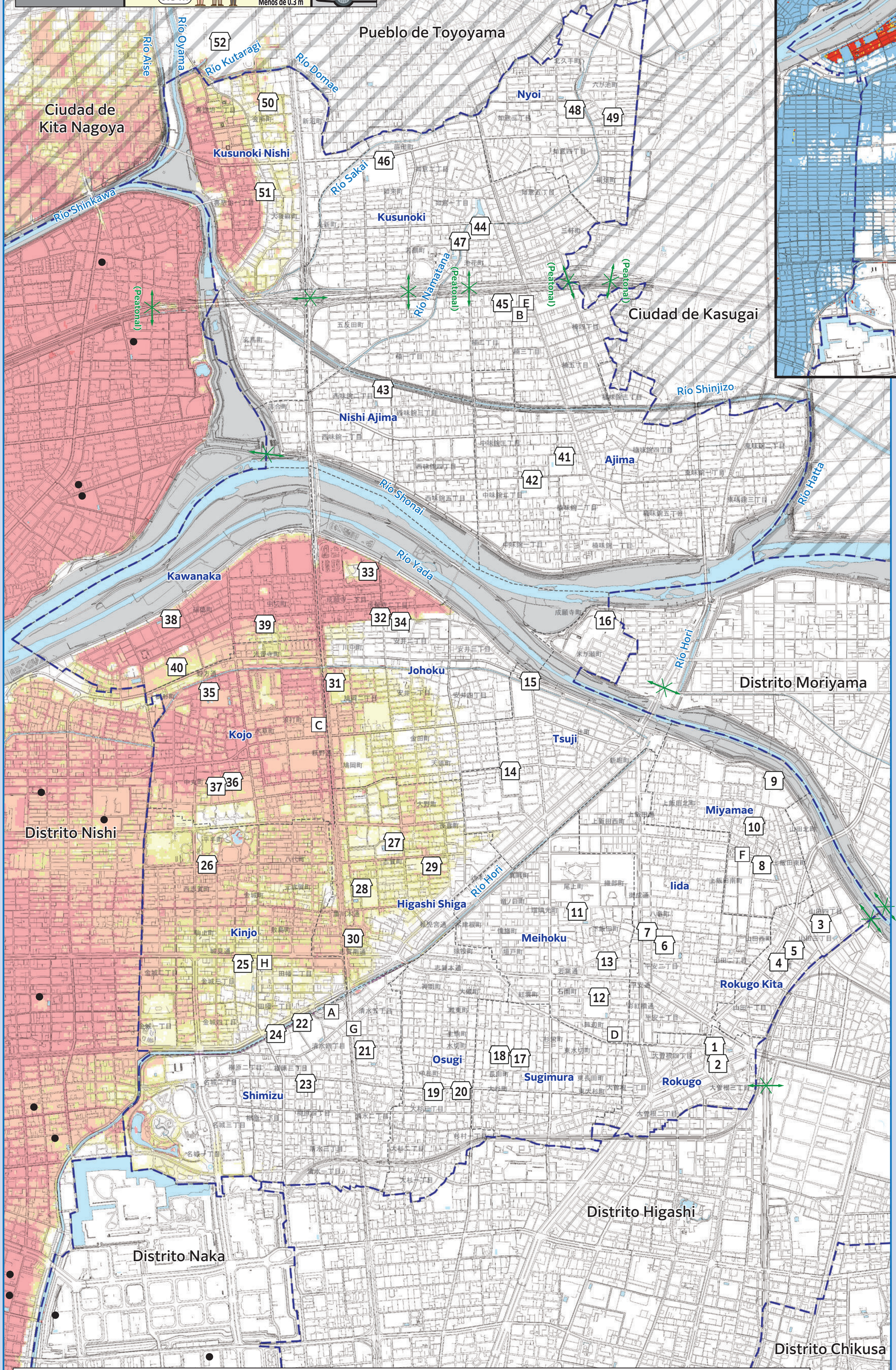

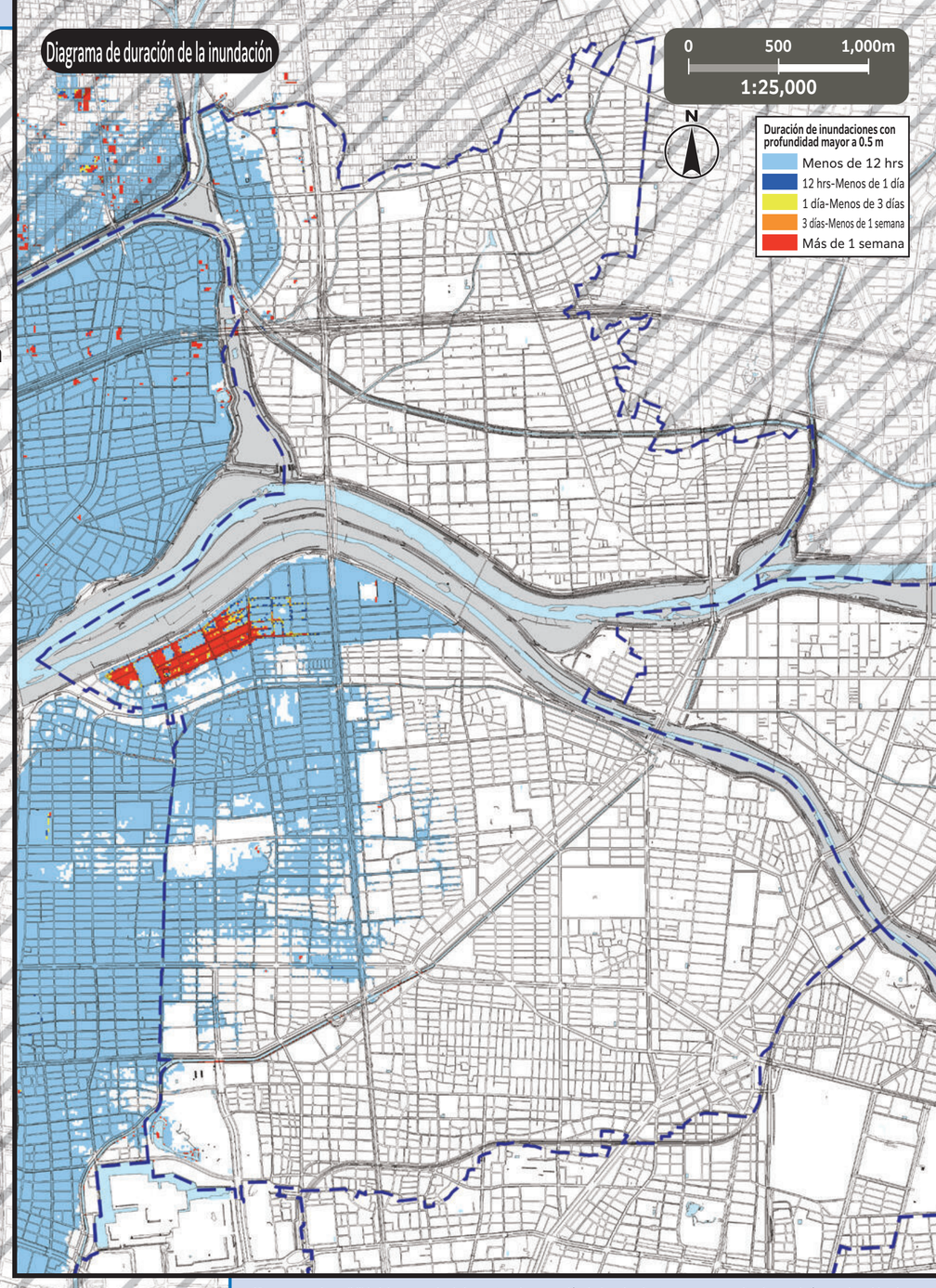

*Para conocer la posibilidad de evacuar hacia los centros de evacuación designados de otros mapas, consulte el mapa de áreas vulnerables de cada distrito. Los mapas de áreas vulnerables de todos los distritos se encuentran publicados en el sitio web oficial de la ciudad de Nagoya.

Número	Nombre de la institución (símbolo de ▭)	Ubicación	Centros de evacuación designados: Marea alta
1	Escuela primaria Rokugo	3-15-82 Ozone	Más de 2 pisos
2	Centro comunitario Rokugo	3-15-90 Ozone	Más de 2 pisos
3	Escuela primaria Rokugo Kita	4-14-56 Yamada	Más de 2 pisos
4	Centro comunitario Rokugo Kita	3-46 Yamada-cho	Más de 2 pisos
5	Guardería Yamada	4-42 Yamada-cho	Más de 2 pisos
6	Escuela primaria Iida	2-7-14 Heian	Más de 2 pisos
7	Centro comunitario Iida	2-3-24 Heian	Más de 2 pisos
8	Escuela primaria Miyamae	4-1-2 Kamiiida Minami-machi	Más de 2 pisos
9	Escuela secundaria Ozone	2-100 Kamiiida Higashi-machi	Más de 2 pisos
10	Centro comunitario Miyamae	4-53 Kamiiida Higashi-machi	Más de 2 pisos
11	Escuela primaria Meihoku	1-34 Shimoiida-cho	Más de 2 pisos
12	Escuela secundaria Wakaba	2-16 Isono-cho	Más de 2 pisos
13	Centro comunitario Meihoku	3-3-1 Shimoiida-cho	Más de 2 pisos
14	Escuela primaria Tsuji	1-32-4 Tsuji-cho	Más de 2 pisos
15	Centro comunitario Tsuji	9-62-1 Tsuji-cho	Más de 2 pisos
16	Centro de tratamientos de aguas de Moriyama	3-1 Komegase-cho	Más de 3 pisos
17	Escuela primaria Sugimura	3-62 Choda-cho	Más de 2 pisos
18	Centro comunitario Sugimura	6-87 Mizukiri-cho	Más de 2 pisos
19	Escuela primaria Osugi	3-9-21 Osugi	Más de 2 pisos
20	Centro comunitario Osugi	3-20-19 Osugi	Más de 2 pisos
21	Escuela primaria Shimizu	5-3-1 Shimizu	Más de 2 pisos
22	Escuela secundaria Hachioji	4-4-1 Shimizu	Más de 2 pisos
23	Centro comunitario Shimizu	3-9-15 Yanagihara	Más de 2 pisos
24	Plaza de intercambio de la juventud de la ciudad de Nagoya	3-6-8 Yanagihara	Más de 2 pisos
25	Escuela primaria Kinjo	3-11-6 Kinjo	Más de 2 pisos
26	Centro comunitario Kinjo	2-6 Hirate-cho	Más de 2 pisos
27	Escuela primaria Higashi Shiga	4-60-3 Shiga-cho	Más de 2 pisos
28	Escuela secundaria Hokuryo	2-12 Shiga-cho	Más de 2 pisos
29	Centro comunitario Higashi Shiga	5-2-9 Shiga-cho	Más de 2 pisos
30	Centro de aprendizaje continuo de Kita	2-16-3 Kurokawahondori	Más de 2 pisos
31	Escuela primaria Johoku	2-8-43 Hatooka	Más de 2 pisos
32	Centro comunitario Johoku	2-4-23 Yasui	Más de 2 pisos
33	Centro deportivo Kita	1-6-12 Joganji	Más de 2 pisos
34	Escuela técnica superior de la prefectura de Nagoya	2-4-48 Yasui	Más de 2 pisos
35	Escuela primaria Kojo	4-1 Kouonji-cho	Más de 2 pisos
36	Escuela secundaria Shiga	3-2-1 Chumaru-cho	Más de 2 pisos
37	Centro comunitario Kojo	3-2-3 Chumaru-cho	Más de 2 pisos
38	Escuela primaria Kawanaka	5-52 Fukutoku-cho	Más de 2 pisos
39	Centro de reuniones del pueblo de Nakagiri	2-21 Nakagiri-cho	Más de 2 pisos
40	Escuela preparatoria Johoku Tsubasa de la prefectura de Aichi	350-4 Fukutoku-cho Hirosejima	Más de 2 pisos
41	Escuela primaria Ajima	3-126 Kusunokiajima	Más de 3 pisos
42	Escuela secundaria Kita	2-656 Nakaajima	Más de 3 pisos
43	Escuela primaria Nishi Ajima	2-526 Nishi Ajima	Más de 3 pisos
44	Escuela primaria Kusunoki	309 Ikehana-cho	Más de 2 pisos
45	Escuela secundaria Kusunoki	2-957 Kusunoki	Más de 2 pisos
46	Escuela preparatoria Kita	50 Nyorai-cho	Más de 2 pisos
47	Centro comunitario Kusunoki	126 Wakazuru-cho	Más de 2 pisos
48	Escuela primaria Nyoi	3-131 Nyoi	○
49	Salón Nyoi	39-2 Rokugaike-cho	○
50	Escuela primaria Kusunoki Nishi	89 Kaisho-cho	Más de 2 pisos
51	Centro comunitario Kusunoki Nishi	1-367 Kisoji	Más de 2 pisos
52	Mercado mayorista central, Mercado del Norte	107 Hattan, Aza, Toyoba, Oaza, Toyoyma-cho, Nishi Kasugai-gun	Más de 2 pisos

Retirada hacia los centros de evacuación designados

○ Existe peligro de desastre (especialmente cuando se emite alguna información de evacuación/orden de evacuación), si no le es posible protegerse en su hogar, evacúe hacia los centros de evacuación designados de acuerdo al tipo de desastre.
○ Si a pesar de las órdenes de evacuación, usted planea evacuar por cuenta propia, contacte previamente al ayuntamiento municipal y obtenga una confirmación por parte del destino de evacuación.

Oficina central de prevención de desastres de Nagoya / Oficina central del distrito Kita (Ayuntamiento del distrito Kita)
TEL / 935-3131 (Conmutador) 917-6412-8 (Línea directa) FAX / 935-5752

Oficina pública (símbolo de ☐)

- A Ayuntamiento municipal de Kita
- B Ayuntamiento municipal de Kita, sucursal Kusunoki
- C Estación de bomberos de Kita
- D Estación de bomberos de Kita, sucursal Iida
- E Estación de bomberos de Kita, sucursal Kusunoki
- F Brigada especial de bomberos, Tercera división
- G Oficina de ingeniería civil de Kita
- H Oficina Norte de la comisión de agua y drenaje

Simbología

- 0 — **Centros de evacuación designados** — Lugares donde la gente se refugia inicialmente para protegerse del peligro de un desastre.
- **Paso subterráneo** — Puntos donde el camino queda bloqueado debido a la inundación por lluvias torrenciales.
- **Distrito**
- **Distrito escolar** — (El distrito escolar es una aproximación. Para más detalles, consulte con cada ayuntamiento municipal.)
- **Centros de evacuación designados fuera del distrito**

(Descripción)

- Las inundaciones mostradas en el mapa son estimaciones realizadas a partir de una simulación utilizando un tifón con la misma presión atmosférica y magnitud que el tifón Muroto, el mayor tifón registrado hasta ahora (con una presión central de 910hPa, radio de 75 km, y velocidad de 73 km/hr). Esta se realiza asumiendo que recorrerá la trayectoria en la que causaría mayores daños en la bahía de Mikawa e Isewangan debido al desbordamiento de ríos ocasionado por la marea alta. Esto permite definir las zonas con riesgo de inundación, así como la profundidad de la misma y su duración.
- Las zonas con riesgo de inundación, la profundidad y la duración de las inundaciones son una estimación, y pudieran resultar mayores a lo esperado dependiendo de múltiples factores.
- Este mapa fue elaborado a partir del mapa de zonas con riesgo de inundación por marea alta publicado por la prefectura de Aichi en Junio del 2021.

Este mapa fue elaborado en base a los planos urbanos básicos de los años 2015-2016. Asimismo, se seguirán realizando las correcciones necesarias tras su publicación.
Para la ciudad de Kasugai, el pueblo de Toyama, y la ciudad de Kitanagoya, se obtuvo la aprobación de cada ciudad, y se elaboró el mapa en base a los planos urbanos básicos. (Número de aprobación de la ciudad de Kasugai: 3春都政, n.° 161 / Pueblo de Toyama: 3豊防拠, n.° 61 / Ciudad de Kitanagoya: 3北都, n.° 121)