Em junho de 2022

Terremoto Mapa de risco Distrito de Tempaku

*Consulte os mapas de risco de cada distrito para saber se há a possibilidade de evacuação para Locais de Evacuação de Emergência Designados em outros distritos. Os mapas de risco de todos os distritos estão disponíveis no site oficial da cidade de Nagoya.

Local de Evacuação de Emergência Designado (tremor de terra ou incêndio de grande proporção) [Local amplo de evacuação]

Código	Nome da instalação	Locais de Evacuação de Emergência Designados	
		Tremor de terra	Incêndio de grande proporção
A	Área Verde de Tempakugawa	○	○
B	Parque Tokasa	○	○
C	Parque Hosoguchiike	○	○
D	Parque Tempaku	○	○
E	Parque Central de Ueda	○	○
F	Área Verde de Araike	○	○
G	Parque Higashiyama	○	○
H	Área Verde de Makinogaike	○	○

Local de Evacuação de Emergência Designado (tremor de terra) [Local de evacuação temporário]

Código	Nome da instalação	Locais de Evacuação de Emergência Designados	
		Tremor de terra	Incêndio de grande proporção
a	Parque Shimada	○	×
b	Área Verde de Aioiyama	○	×
c	Área Verde de Shimada	○	×
d	Parque Tempakukeishimoike	○	×
e	Zona Especial de Conservação da Área Verde de Miyukiyama	○	×
f	Parque Horo	○	×
g	Parque Nonami	○	×
Terrenos de escolas primárias, escolas secundárias e algumas escolas de ensino médio municipais (Escola de Ensino Médio Comercial Wakamiya, Centro de Educação Física da Escola Tempaku, Centro de Tênis do Parque de Higashiyama) *As instalações incluídas nos locais amplos de evacuação também são disponibilizadas em incêndios de grande proporção.		○	×

Evacuação para Locais de Evacuação de Emergência Designados

Sede de Medidas contra Desastres da Cidade de Nagoya/
Sede do Distrito de Tempaku (Secretaria Distrital de Tempaku)
TEL/ 803-1111 (principal) 807-3811~5 (discagem direta)
FAX/ 801-0826

Repartições públicas (símbolos □)

- A Secretaria Distrital de Tempaku
- B Corpo de Bombeiros de Tempaku
- C Filial de Shimada do Corpo de Bombeiros de Tempaku
- D Filial de Ueda do Corpo de Bombeiros de Tempaku
- E Escritório de Obras Públicas de Tempaku

Legenda

- **Local de Evacuação de Emergência Designado (tremor de terra ou incêndio de grande proporção) [Local amplo de evacuação]** — Local de Evacuação de Emergência Designado para terremotos ou incêndios de grande proporção, onde as pessoas se refugiam temporariamente para observar a situação, consistindo em parques, áreas verdes, etc., que tenham espaço para proteger os evacuados de grandes incêndios.
- **Local de Evacuação de Emergência Designado (tremor de terra) [Local de evacuação temporário]** — Local de Evacuação de Emergência Designado para terremotos, onde as pessoas se refugiam temporariamente para observar a situação.
- **Instalações de abastecimento de água de emergência (hidrante permanente/provisório)** — Instalações equipadas em locais amplos de evacuação, abertas em caso de desastre pelo Departamento de Água e Esgoto ou por empresas privadas com as quais tenha sido firmado um acordo de apoio.
- **Instalações de abastecimento de água de emergência (hidrante subterrâneo)** — São instalações equipadas em todas as escolas públicas de ensino primário e secundário nas áreas de abastecimento de água, operadas pelos próprios evacuados em caso de desastre, para fornecer-lhes água.
- **Poço de emergência para desastres (estabelecimento)** — Com a finalidade de assegurar água (não potável) para o dia a dia na eventualidade de um grande terremoto, poços pertencentes a estabelecimentos comerciais, fábricas, entre outros, são disponibilizados à população local em caso de desastre.
- **Área de alerta (especial) de desastre por deslizamento de terra** — Área onde há risco de deslizamento de terra.
- Limite do distrito / **Limite do distrito escolar** (O limite do distrito escolar é aproximado. Para saber mais, consulte a respectiva secretaria distrital.)

Poço de emergência para desastres (estabelecimento)

Código	Nome da instalação
1	Watabe Oil Company New Ueda Gas Station
2	Corporação Escolar Universidade Meijo - Prédio Escolar Tempaku
3	Corporação de Bem-Estar Social Seireikai - Unidade de Saúde Geriátrica Santa Maria
4	Atlas Japan Co., Ltd. - Filial Leste de Nagoya
5	Shinei Plastics Co.,Ltd.
6	Corporação de Bem-Estar Social Associação de Bem-Estar Social de Takasaka - Takasakaen
7	Corporação Religiosa Dotoku kaikan
8	Takedasenko Co.,LTD

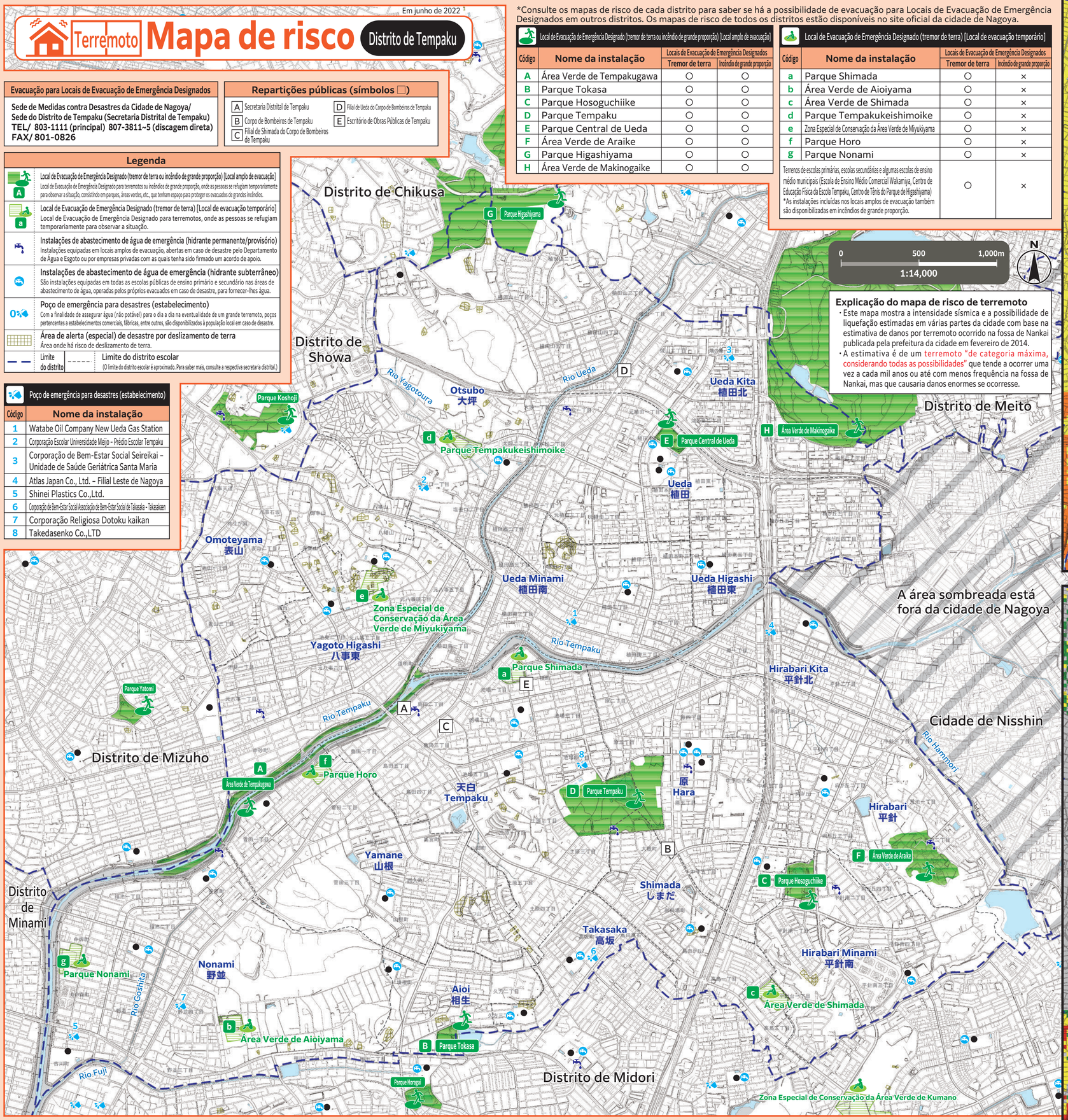

Explicação do mapa de risco de terremoto

- Este mapa mostra a intensidade sísmica e a possibilidade de liquefação estimadas em várias partes da cidade com base na estimativa de danos por terremoto ocorrido na fossa de Nankai publicada pela prefeitura da cidade em fevereiro de 2014.
- A estimativa é de um terremoto "de categoria máxima, considerando todas as possibilidades" que tende a ocorrer uma vez a cada mil anos ou até com menos frequência na fossa de Nankai, mas que causaria danos enormes se ocorresse.

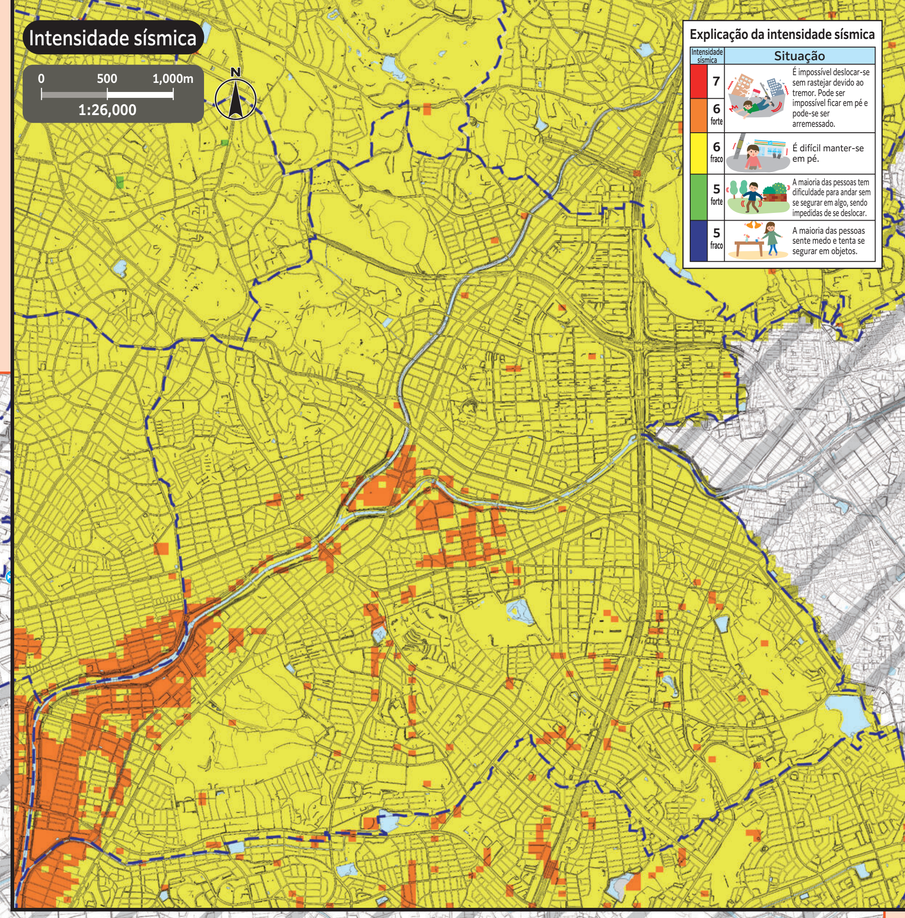

Explicação da intensidade sísmica

Intensidade sísmica	Situação
7	É impossível deslocar-se sem rastejar devido ao tremor. Pode ser impossível ficar em pé e pode-se ser arremessado.
6 forte	
6 fraco	É difícil manter-se em pé.
5 forte	A maioria das pessoas tem dificuldade para andar sem se segurar em algo, sendo impedidas de se deslocar.
5 fraco	A maioria das pessoas sente medo e tenta se segurar em objetos.

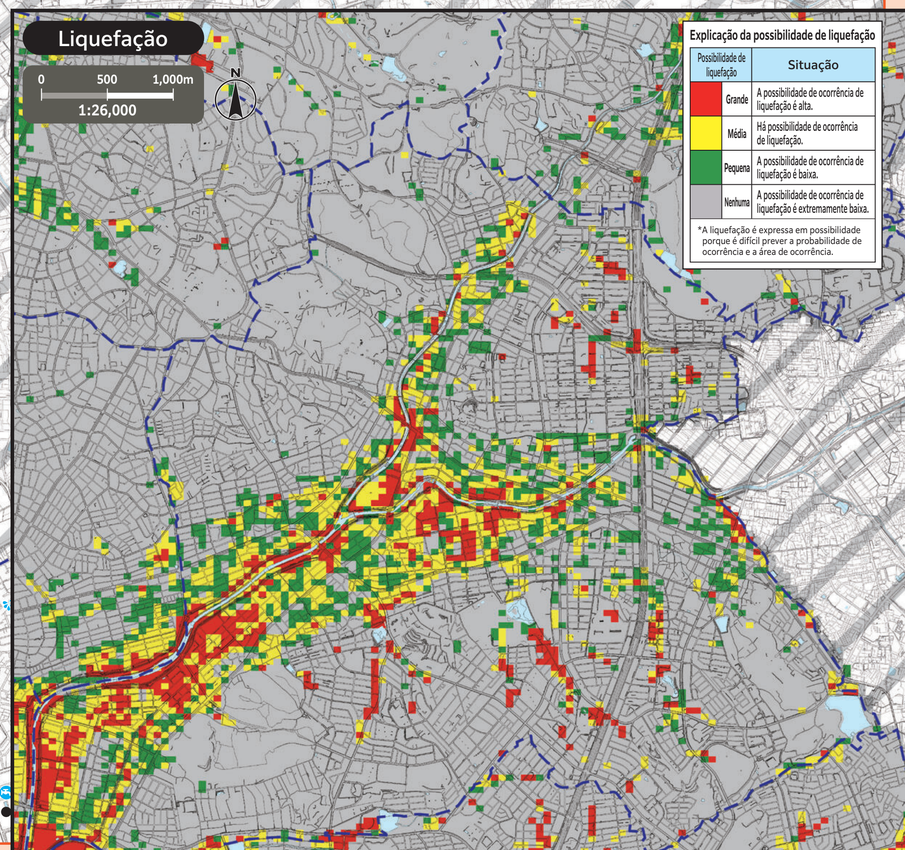

Explicação da possibilidade de liquefação

Possibilidade de liquefação	Situação
Grande	A possibilidade de ocorrência de liquefação é alta.
Média	Há possibilidade de ocorrência de liquefação.
Pequena	A possibilidade de ocorrência de liquefação é baixa.
Nenhuma	A possibilidade de ocorrência de liquefação é extremamente baixa.

*A liquefação é expressa em possibilidade porque é difícil prever a probabilidade de ocorrência e a área de ocorrência.

Este mapa utilizou o mapa básico de urbanismo elaborado em 2015/2016. Além disso, foram corrigidas situações após a elaboração conforme a necessidade. Para Nisshin, foi utilizado o mapa básico de urbanismo com a aprovação do município. (Número de aprovação – Nisshin: 3日都, nº 256)

Mapa de Informações sobre Deslizamentos de Terra, Província de Aichi, Licença Creative Commons, Indicação 2.1 Japão (http://creativecommons.org/licenses/by/2.1/jp/)