सन् 2022 जुनसम्मका

भूकम्प हजार्ड म्याप Tempaku वार्ड

*अन्य वार्डको तोकिएको आकस्मिक सुरक्षित स्थान तर्फ जाने वा नजाने भनेर हरेक वार्डको हरेक किसिमको हजार्ड म्याप हेर्नुहोस्। Nagoya Cityको आधिकारिक वेबसाइटमा सम्पूर्ण वार्डहरूको हजार्ड म्याप सार्वजनिक गरिएको छ।

तोकिएको आकस्मिक सुरक्षित स्थान तर्फ जाने

Nagoya City विपद् प्रतिनियन्त्रण मुख्यालय/Tempaku वार्ड मुख्यालय (Tempaku Ward Office)
TEL/803-1111 (मेइन-लाइन)
807-3811～5 (डाइल-इन)
FAX/801-0826

सरकारी तथा सार्वजनिक कार्यालय (☐ छाप)

- A Tempaku वडा कार्यालय
- B Tempaku दमकल स्टेशन
- C Tempaku दमकल स्टेशन Shimada शाखा कार्यालय
- D Tempaku दमकल स्टेशन Ueda शाखा कार्यालय
- E Tempaku सिभिल इन्जिनियरिङ कार्यालय

नोट:

A तोकिएको आकस्मिक सुरक्षित स्थान (भूकम्पको कम्पन, ठूलो स्तरको आगलागी) [वृहत्तर सुरक्षित स्थान]
भूकम्प/ठूलो स्तरको आगलागी हुँदाको लागि तोकिएको आकस्मिक सुरक्षित स्थान हो र, ठूलो आगलागीबाट सुरक्षित स्थानमा आएका व्यक्तिहरूलाई जोगाउनको लागि चाहिने खुल्ला ठाउँ भएको पार्क/हरित क्षेत्र आदि।

a तोकिएको आकस्मिक सुरक्षित स्थान (भूकम्पको कम्पन) [क्षणिक सुरक्षित स्थान]
भूकम्पको तोकिएको आकस्मिक सुरक्षित स्थान भएर, क्षणिक रूपमा सुरक्षित स्थानमा गएर अवस्था बुझ्ने ठाउँ।

आकस्मिक पानी आपूर्ति सुविधास्थल (पानी आपूर्ति स्थायी टूटी/पानी आपूर्ति अस्थायी टूटी)
वृहत्तर सुरक्षित स्थानहरूमा व्यवस्था गरिएको हुन्छ र, विपद् आइपरेको बेलामा खानेपानी तथा ढलमार्ग ब्युरोका कर्मचारी वा सहायता सम्झौता गरेका निजी व्यवसायीहरूले सुधारु गर्ने सुविधास्थल हो।

आकस्मिक पानी आपूर्ति सुविधास्थल (अन्डरग्राउण्ड पानी आपूर्ति टूटी)
पानी आपूर्ति क्षेत्र भित्र पर्ने सबै सार्वजनिक प्राथमिक तथा माध्यमिक विद्यालयहरूमा व्यवस्था गरिएको हुन्छ र विपद् आइपरेको बेलामा सुरक्षित स्थानमा आएका व्यक्तिहरू आफैंले चलाएर पानी सुनिश्चित गर्न मिल्ने सुविधास्थल।

0% विपद्मा आकस्मिक प्रयोगका निमित्तको इनार (कार्यस्थल)
महाभूकम्प आउँदा दैनिक जीवनयापनमा प्रयोग हुने पानी (पिउने पानी होइन) सुनिश्चित गर्ने उद्देश्य स्वरूप, कार्यस्थल, कारखाना आदिको स्वामित्वमा रहेको इनारहरू मध्ये विपद्को बेलामा स्थानीय बासिन्दालाई उपलब्ध गराउन सकिने इनार।

पहिरो विपद् (विशेष) सतर्कता अपनाउनु पर्ने क्षेत्र
पहिरो विपद् उत्पन्ने हुने डर भएको क्षेत्र।

— — इलाकाको सिमाना (कुवाकाइ)
- - - - - विद्यालय इलाकाको सिमाना (विद्यालय इलाकाको सिमाना लाग्मा हो। विस्तृत विवरणको लागि, हरेक वार्डअनुसारको सीधापृष्ठ गर्नुहोस्।)

विपद्मा आकस्मिक प्रयोगका निमित्तको इनार (कार्यस्थल)

किगोउ-नम्बर	सुविधास्थलको नाम
1	Watabe Oil Company New Ueda Gas Station
2	स्कूल निगम Meijo विश्वविद्यालय Tempaku विद्यालय भवन
3	समाज कल्याण निगम Seireikai वृद्ध स्वास्थ्य सुविधा Santa Maria
4	Atlas Japan कं, लिमिटेड पूर्व साखा
5	Shinei Plastics Co.,Ltd.
6	समाज कल्याण निगम Takasaka कल्याण संघ Takasakaen
7	Religious corporation Dotoku kaikan(hall)
8	Takedasenko Co.,LTD

तोकिएको आकस्मिक सुरक्षित स्थान (भूकम्पको कम्पन, ठूलो स्तरको आगलागी) [वृहत्तर सुरक्षित स्थान]

किगोउ-नम्बर	सुविधास्थलको नाम	तोकिएको आकस्मिक सुरक्षित स्थान: भूकम्पको कम्पन	तोकिएको आकस्मिक सुरक्षित स्थान: ठूलो स्तरको आगलागी
A	Tempakugawa हरित स्थान	○	○
B	Tokasa पार्क	○	○
C	Hosoguchiike पार्क	○	○
D	Tempaku पार्क	○	○
E	Ueda केन्द्रीय पार्क	○	○
F	Araike हरित स्थान	○	○
G	Higashiyama पार्क	○	○
H	Makinogaike हरित स्थान	○	○

तोकिएको आकस्मिक सुरक्षित स्थान (भूकम्पको कम्पन) [क्षणिक सुरक्षित स्थान]

किगोउ-नम्बर	सुविधास्थलको नाम	तोकिएको आकस्मिक सुरक्षित स्थान: भूकम्पको कम्पन	तोकिएको आकस्मिक सुरक्षित स्थान: ठूलो स्तरको आगलागी
a	Shimada पार्क	○	×
b	Aioiyama हरित स्थान	○	×
c	Shimada हरित स्थान	○	×
d	Tempakukeishimoike पार्क	○	×
e	Miyukiyama विशेष हरियाली संरक्षण क्षेत्र	○	×
f	Horo पार्क	○	×
g	Nonami पार्क	○	×
नगरपालिका स्थापित प्राथमिक विद्यालय/माध्यमिक विद्यालय/केही उच्च माध्यमिक तहको विद्यालयहरूको ग्राउण्ड आदि (Wakamiya कमर्शियल हाई स्कूल, Tenaku विद्यालय खेलकुद केन्द्र, Higashiyama पार्क टेनिस केन्द्र)		○	×

* वृहत्तर सुरक्षित स्थान भित्र पर्ने सुविधास्थलले ठूलो स्तरको आगलागीमा पनि सेवा प्रदान गर्न सक्ने

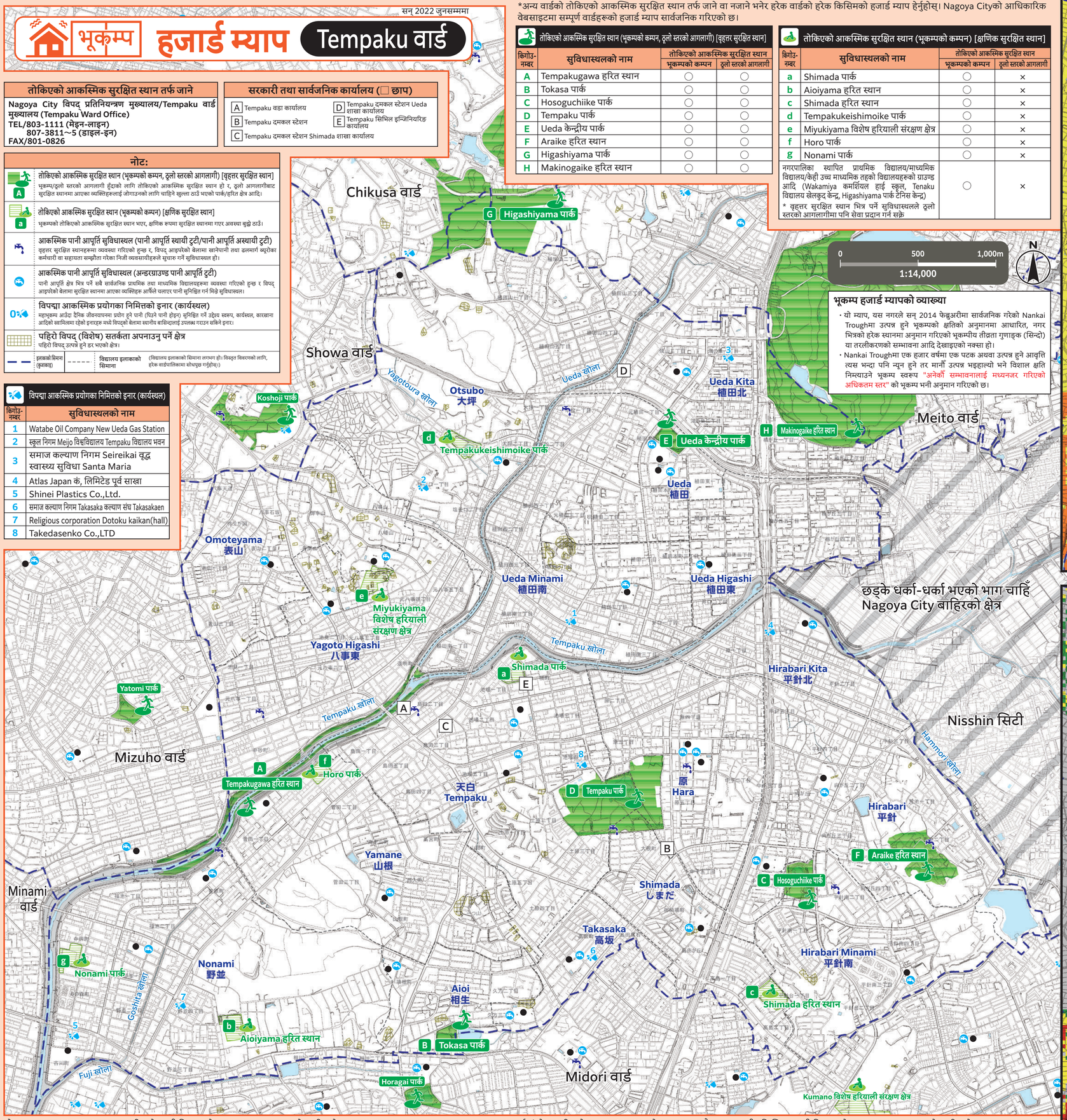

भूकम्प हजार्ड म्यापको व्याख्या

- यो म्याप, यस नगरले सन् 2014 फेब्रुअरीमा सार्वजनिक गरेको Nankai Troughमा उत्पन्न हुने भूकम्पको क्षतिको अनुमानमा आधारित, नगर भित्रको हरेक स्थानमा अनुमान गरिएको भूकम्पीय तीव्रता गुणाङ्क (सिन्दो) या तरलीकरणको सम्भावना आदि देखाइएको नक्सा हो।
- Nankai Troughमा एक हजार वर्षमा एक पटक अथवा उत्पन्न हुने आवृत्ति त्यस भन्दा पनि न्यून हुने तर मानौं उत्पन्न भइहाल्यो भने विशाल क्षति निम्त्याउने भूकम्प स्वरूप "अनेकौं सम्भावनालाई मध्यनजर गरिएको अधिकतम स्तर" को भूकम्प भनी अनुमान गरिएको छ।

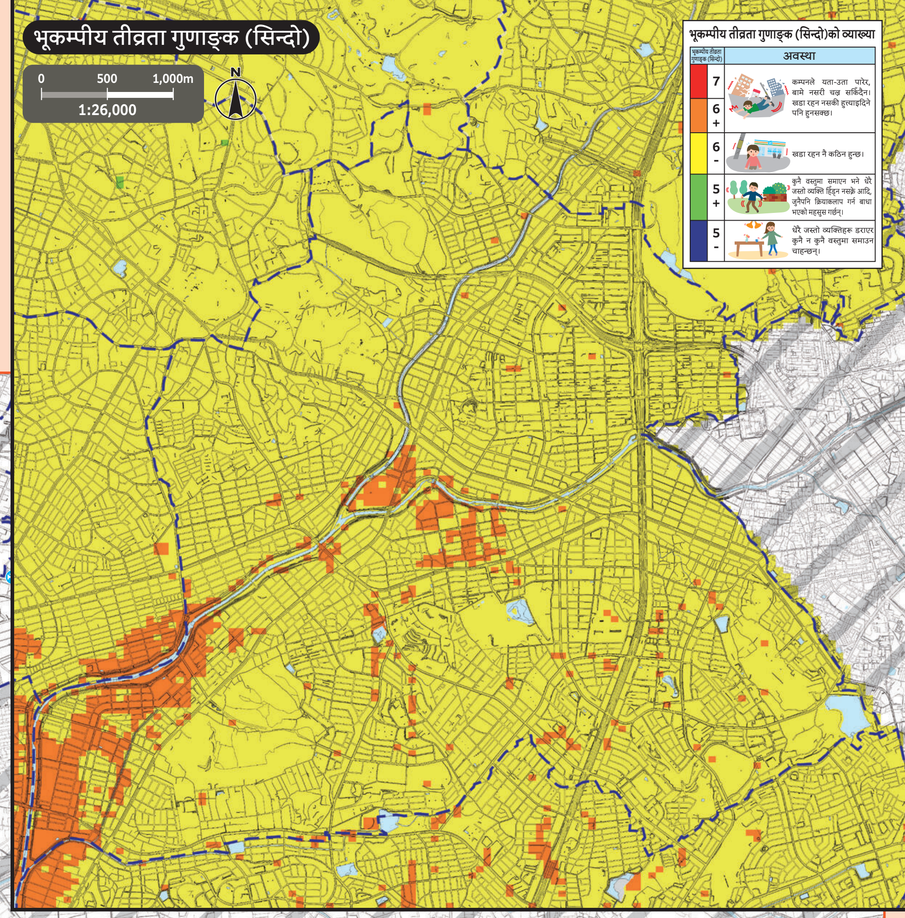

भूकम्पीय तीव्रता गुणाङ्क (सिन्दो)को व्याख्या

भूकम्पीय तीव्रता गुणाङ्क (सिन्दो)	अवस्था
7	कम्पनले यता-उता पारेर, बाँधे नसरी पाइप सर्किएन। खडा रहन नसकी हुस्याइँदैमा पनि हुनसक्छ।
6+	
6-	खडा रहन नै कठिन हुन्छ।
5+	कुनै समूला सम्पाप भने सैं, जस्तो व्यक्ति हिँड्न नसके आदि, कुनैपनि क्रियाकलाप गर्न बाधा भएको महसूस गर्छन्।
5-	धेरै जस्तो व्यक्तिहरू डराएर कुनै न कुनै वस्तूमा समाउन थाल्दछन्।

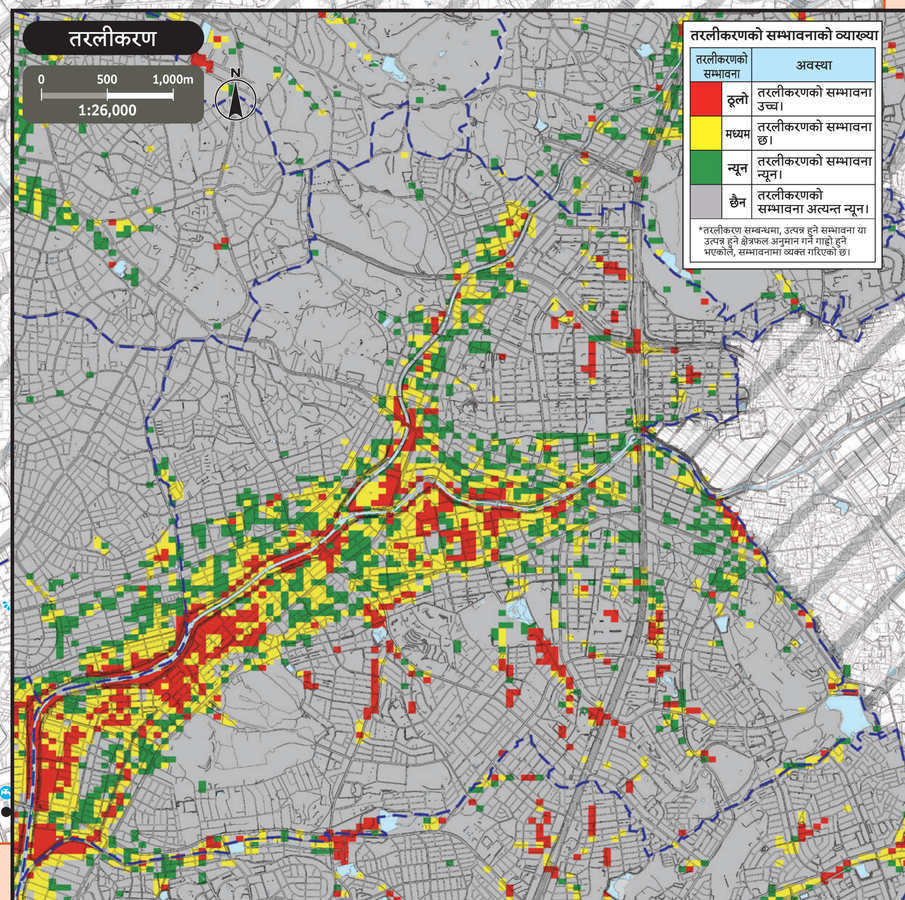

तरलीकरणको सम्भावनाको व्याख्या

तरलीकरणको सम्भावना	अवस्था
ठूलो	तरलीकरणको सम्भावना उच्च।
मध्यम	तरलीकरणको सम्भावना छ।
न्यून	तरलीकरणको सम्भावना न्यून।
छैन	तरलीकरणको सम्भावना अत्यन्त न्यून।

*तरलीकरण सम्बन्धमा, उत्पन्न हुने सम्भावना या उत्पन्न हुने क्षेत्रफल अनुमान गर्ने गाह्रो हुने भएकोले, सम्भावनामा व्यक्त गरिएको छ।

यो नक्सामा सन् 2015/16 मा रचना गरिएको सहरी विकास योजना आधारभूत नक्सा प्रयोग गरिएको छ। पुनश्च, आवश्यकता अनुसार रचना पश्चात् अवस्थालाई संशोधन गरिएको छ। Nisshin Cityको सम्बन्धमा, यसै नगरबाट स्वीकृति लिएर सहरी विकास योजना आधारभूत नक्सा प्रयोग गरिएको छ। (मान्यता नम्बर Nisshin City: 3日都 No.256) पहिरो विपद् जानकारी म्याप, Aichi Prefecture, क्रियटिभ कमन्स लाइसेन्स डिस्प्ले 2.1 जापान (http://creativecommons.org/licenses/by/2.1/jp/)