Động đất Bản đồ cảnh báo nguy hiểm Quận Midori

Thời điểm tháng 6/2022

0 500 1.000m
1:20.000

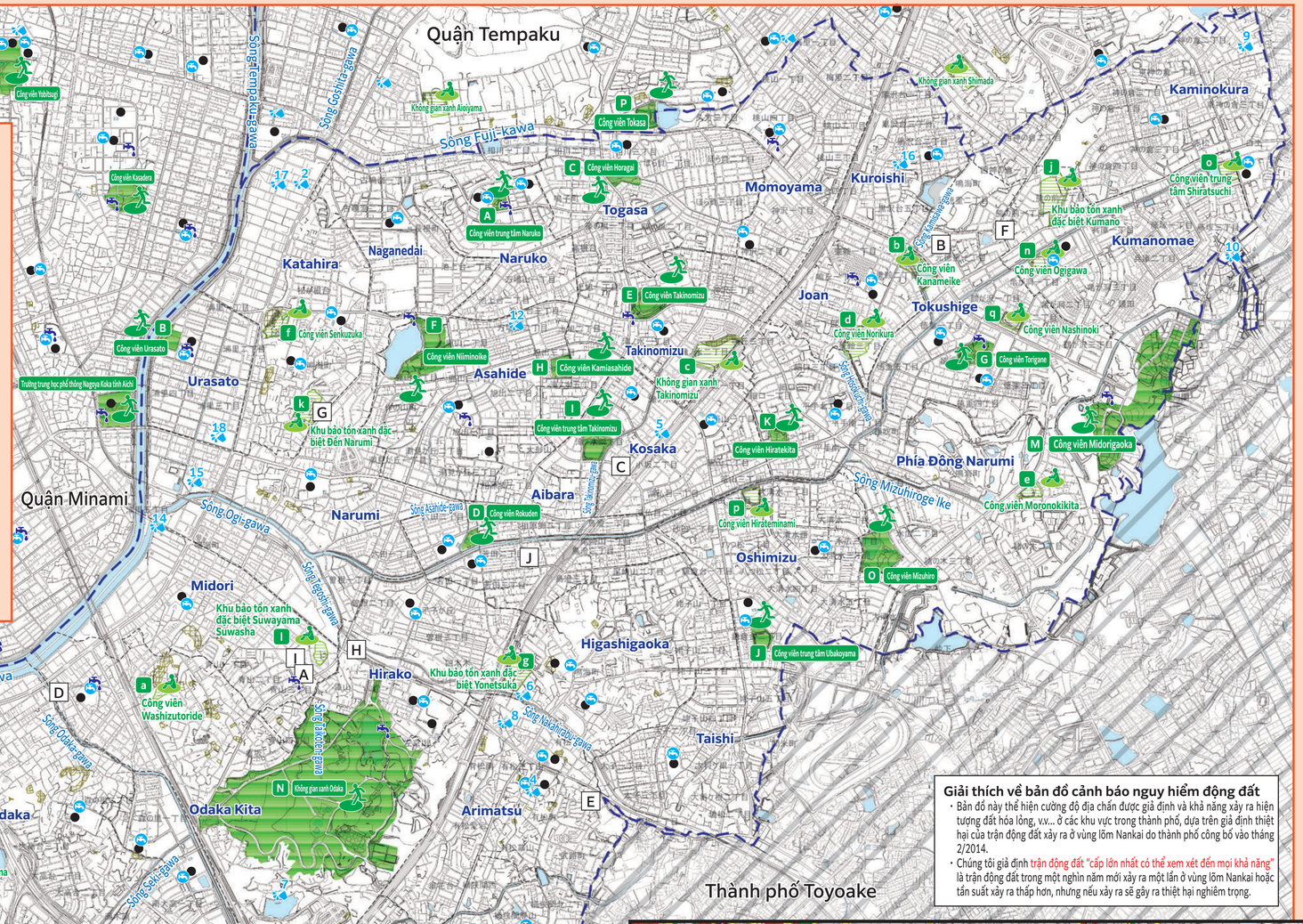

Sơ tán đến địa điểm lánh nạn khẩn cấp được chỉ định

Trụ sở ứng phó thảm họa thành phố Nagoya - Trụ sở quận Midori (Tòa thị chính quận Midori)
TEL/621-2111 (Tổng đài) 625-3903 ~ 6 (quay số trực tiếp) FAX/623-8191

Cơ quan hành chính nhà nước và địa phương (Đóng dấu ☐)

- A Tòa thị chính quận Midori
- B Tòa thị chính quận Midori, chi nhánh Tokushige
- C Trạm cứu hỏa Midori
- D Trạm cứu hỏa Midori, văn phòng chi nhánh Odaka
- E Trạm cứu hỏa Midori, văn phòng chi nhánh Arimatsu
- F Trạm cứu hỏa Midori, văn phòng chi nhánh Tokushige
- G Trạm cứu hỏa Midori, văn phòng chi nhánh Narumi
- H Văn phòng công trình công cộng Midori
- I Văn phòng kinh doanh Midori, Cục hệ thống cấp thoát nước
- J Trung tâm đường ống Nambu, Cục hệ thống cấp thoát nước

Chú thích

- A — Địa điểm lánh nạn khẩn cấp được chỉ định (rung lắc do động đất, hỏa hoạn lớn) [Địa điểm lánh nạn diện rộng]
  Là địa điểm lánh nạn khẩn cấp được chỉ định khi xảy ra động đất, hỏa hoạn quy mô lớn, công viên, cây xanh, v.v... có không gian để bảo vệ người lánh nạn khỏi đám cháy lớn.
- a — Địa điểm lánh nạn khẩn cấp được chỉ định (rung lắc do động đất) [Địa điểm lánh nạn tạm thời]
  Là địa điểm lánh nạn khẩn cấp được chỉ định khi xảy ra động đất, nơi lánh nạn tạm thời để theo dõi tình hình.
- Trang thiết bị cấp nước khẩn cấp (vòi cấp nước thường trực, vòi cấp nước tạm thời)
  Trang thiết bị được xây dựng tại các địa điểm lánh nạn diện rộng, v.v..., và được thành lập bởi các doanh nghiệp tư nhân có ký kết hiệp định hỗ trợ và nhân viên cục cấp thoát nước khi xảy ra thảm họa.
- Trang thiết bị cấp nước khẩn cấp (vòi cấp nước ngầm)
  Trang thiết bị được xây dựng tại tất cả các trường tiểu học, trung học cơ sở công lập trong khu vực cấp nước, người lánh nạn phải tự mình thao tác để đảm bảo nguồn nước khi xảy ra thảm họa.
- Giếng dùng khi khẩn cấp khi xảy ra thảm họa (cơ sở kinh doanh)
  Là giếng có thể cung cấp cho người dân địa phương khi xảy ra thảm họa, trong số các giếng của các cơ sở kinh doanh, nhà máy, v.v..., với mục đích đảm bảo nguồn nước dùng cho sinh hoạt (không phải là nước uống) khi xảy ra động đất lớn.
- Khu vực cảnh báo (đặc biệt) thảm họa sạt lở đất
  Khu vực có nguy cơ xảy ra thảm họa sạt lở đất.
- Ranh giới khu vực
- Ranh giới khu vực trường học (Ranh giới khu trường học là ước chừng. Vui lòng liên hệ với các tòa thị chính quận để biết chi tiết.)

Giếng dùng khi khẩn cấp khi xảy ra thảm họa (cơ sở kinh doanh)

Ký hiệu	Tên cơ sở	Ký hiệu	Tên cơ sở
1	Arimatsu Fish Garden	10	Cơ sở chăm sóc sức khỏe cho người cao tuổi cần chăm sóc Hikari
2	Ito Barrel Co.,Ltd.	11	Tokai Namakon(Fresh Concrete) Co.,Ltd. Nhà máy Odaka
3	Công ty Osu Uiro L.P. Nhà máy Odaka	12	Minds Co.,Ltd.
4	Kojima Sangyo Co.,Ltd.	13	MAEDA INDUSTRIAL COMPANY Văn phòng kinh doanh Toyota
5	Nagoyaka House Takinomizu	14	Itec Ltd.
6	Harisyo Co.,Ltd.	15	CHUNICHI COPRO CORPORATION Văn phòng kinh doanh Narumi
7	Chubu Electric Power Co.,Inc. Technology Development Headquarters	16	Aichi Landscaping Co.,Ltd.
8	Aichi Shibori Sales Co.,Ltd.	17	Ishikawa Material Co.,Ltd.
9	Tenrikyo Aichi Grand Church	18	Japan Metropolitan Fund Investment Corporation (Naru Park)

* Vui lòng xem các loại bản đồ cảnh báo nguy hiểm của các quận để biết về việc có thể lánh nạn đến địa điểm lánh nạn khẩn cấp được chỉ định ở các quận khác hay không. Bản đồ cảnh báo nguy hiểm của tất cả các quận được đăng tải công khai trên trang web chính thức của thành phố Nagoya.

Địa điểm lánh nạn khẩn cấp được chỉ định (rung lắc do động đất, hỏa hoạn lớn) [Địa điểm lánh nạn diện rộng]

Ký hiệu	Tên cơ sở	Địa điểm lánh nạn khẩn cấp được chỉ định: Rung lắc do động đất	Địa điểm lánh nạn khẩn cấp được chỉ định: Hỏa hoạn quy mô lớn	Ký hiệu	Tên cơ sở	Địa điểm lánh nạn khẩn cấp được chỉ định: Rung lắc do động đất	Địa điểm lánh nạn khẩn cấp được chỉ định: Hỏa hoạn quy mô lớn
A	Công viên trung tâm Naruko	○	○	I	Công viên trung tâm Takinomizu	○	○
B	Công viên Urasato	○	○	J	Công viên trung tâm Ubakoyama	○	○
C	Công viên Horagai	○	○	K	Công viên Hiratekita	○	○
D	Công viên Rokuden	○	○	L	Công viên trung tâm Shimizuyama	○	○
E	Công viên Takinomizu	○	○	M	Công viên Midorigaoka	○	○
F	Công viên Niiminoike	○	○	N	Không gian xanh Odaka	○	○
G	Công viên Torigane	○	○	O	Công viên Mizuhiro	○	○
H	Công viên Kamiasahide	○	○	P	Công viên Tokasa	○	○

Địa điểm lánh nạn khẩn cấp được chỉ định (rung lắc do động đất) [Địa điểm lánh nạn tạm thời]

Ký hiệu	Tên cơ sở	Địa điểm lánh nạn khẩn cấp được chỉ định: Rung lắc do động đất	Địa điểm lánh nạn khẩn cấp được chỉ định: Hỏa hoạn quy mô lớn	Ký hiệu	Tên cơ sở	Địa điểm lánh nạn khẩn cấp được chỉ định: Rung lắc do động đất	Địa điểm lánh nạn khẩn cấp được chỉ định: Hỏa hoạn quy mô lớn
a	Công viên Washizutoride	○	×	l	Khu bảo tồn xanh đặc biệt Suwayama Suwasha	○	×
b	Công viên Kanameike	○	×	m	Công viên Shitakagoike	○	×
c	Không gian xanh Takinomizu	○	×	n	Công viên Ogigawa	○	×
d	Công viên Norikura	○	×	o	Công viên trung tâm Shiratsuchi	○	×
e	Công viên Moronokikita	○	×	p	Công viên Hirateminami	○	×
f	Công viên Senkuzuka	○	×	q	Công viên Nashinoki	○	×
g	Khu bảo tồn xanh đặc biệt Yonetsuka	○	×	Sân trường tiểu học, trung học cơ sở và một số trường trung học phổ thông, v.v... của thành phố (Trường trung học phổ thông Midori, Trường trung học phổ thông Narumi) * Các cơ sở thuộc địa điểm lánh nạn diện rộng có hỗ trợ ngay cả khi xảy ra hỏa hoạn quy mô lớn		○	×
h	Khu bảo tồn xanh đặc biệt Hikamiyama	○	×				
i	Khu bảo tồn xanh đặc biệt Okehazama	○	×				
j	Khu bảo tồn xanh đặc biệt Kumano	○	×				
k	Khu bảo tồn xanh đặc biệt Đền Narumi	○	×				

Giải thích về bản đồ cảnh báo nguy hiểm động đất

- Bản đồ này thể hiện cường độ địa chấn được giả định và khả năng xảy ra hiện tượng đất hóa lỏng, v.v... ở các khu vực trong thành phố, dựa trên giả định thiệt hại của trận động đất xảy ra ở vùng lõm Nankai do thành phố công bố vào tháng 2/2014.
- Chúng tôi giả định trận động đất "cấp lớn nhất có thể xem xét đến mọi khả năng" là trận động đất trong một nghìn năm mới xảy ra một lần ở vùng lõm Nankai hoặc tần suất xảy ra thấp hơn, nhưng nếu xảy ra sẽ gây ra thiệt hại nghiêm trọng.

Cường độ địa chấn

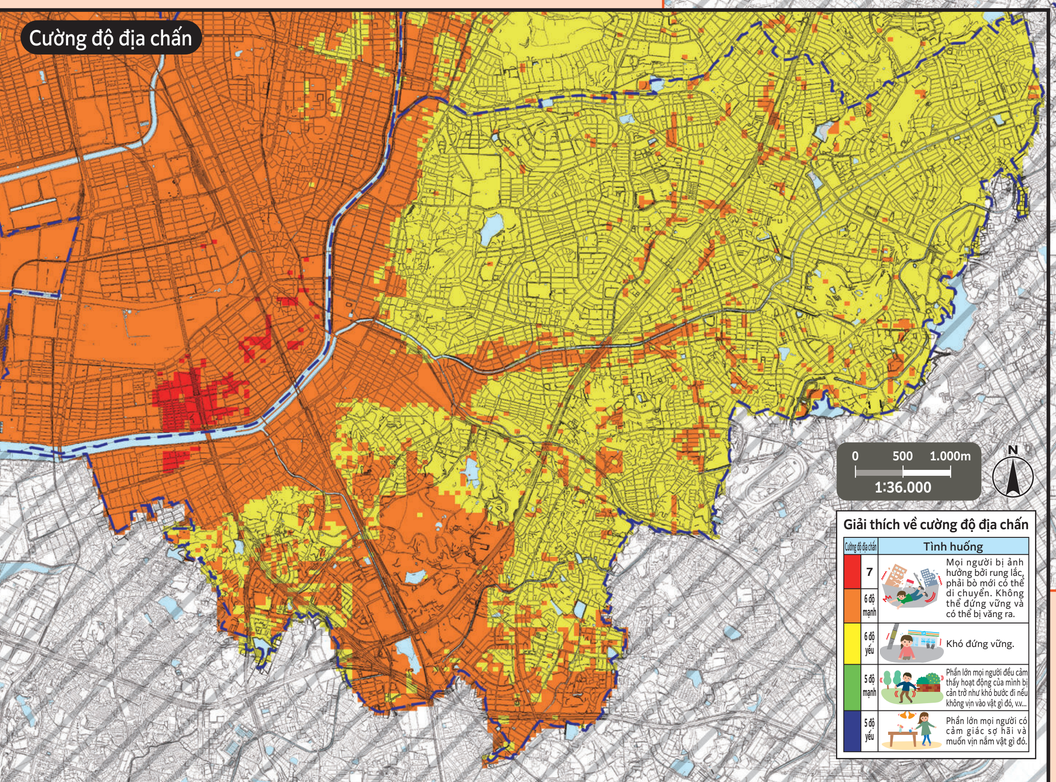

0 500 1.000m
1:36.000

Giải thích về cường độ địa chấn

Cường độ địa chấn	Tình huống
7	Mọi người bị ảnh hưởng bởi rung lắc, phải bò mới có thể di chuyển. Không thể đứng vững và có thể bị văng ra.
6 cấp mạnh	Khó đứng vững.
6 cấp yếu	Phần lớn mọi người đều cảm thấy hoạt động của mình bị cản trở như khó bước đi nếu không vịn vào vật gì đó, v.v...
5 cấp mạnh	Phần lớn mọi người có cảm giác sợ hãi và muốn vịn nắm vật gì đó.
5 cấp yếu	

Đất hóa lỏng

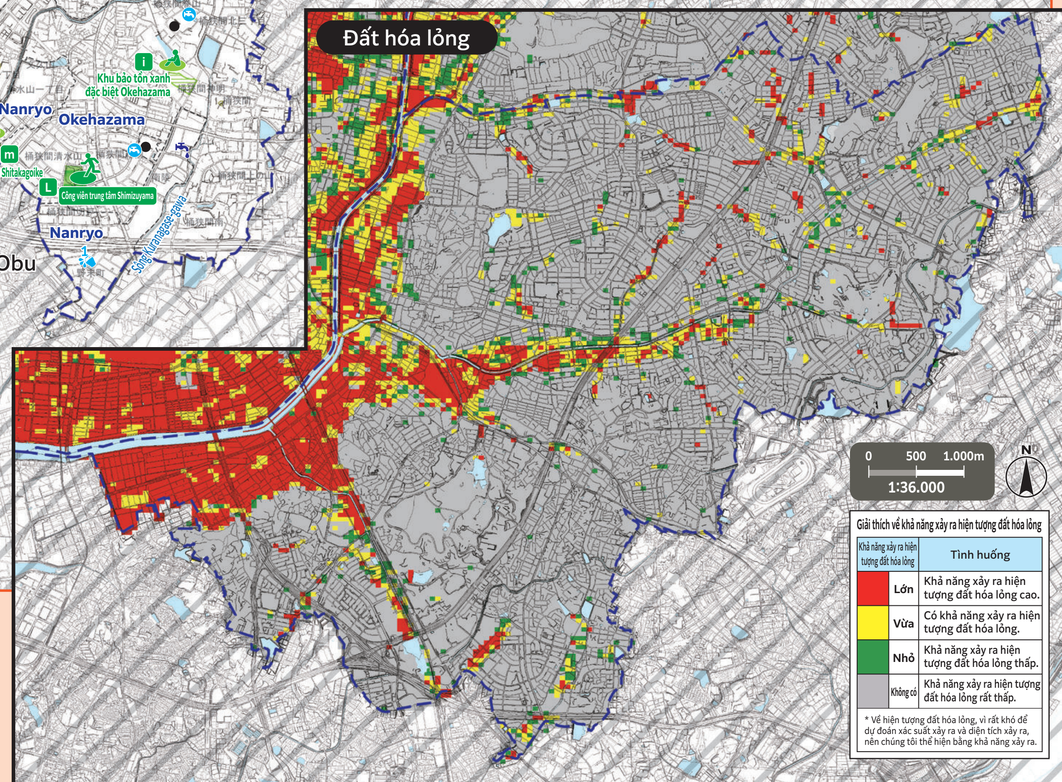

0 500 1.000m
1:36.000

Giải thích về khả năng xảy ra hiện tượng đất hóa lỏng

Khả năng xảy ra hiện tượng đất hóa lỏng	Tình huống
Lớn	Khả năng xảy ra hiện tượng đất hóa lỏng cao.
Vừa	Có khả năng xảy ra hiện tượng đất hóa lỏng.
Nhỏ	Khả năng xảy ra hiện tượng đất hóa lỏng thấp.
Không có	Khả năng xảy ra hiện tượng đất hóa lỏng rất thấp.

* Về hiện tượng đất hóa lỏng, vì rất khó để dự đoán xác suất xảy ra và diện tích xảy ra, nên chúng tôi thể hiện bằng khả năng xảy ra.

Bản đồ này sử dụng bản đồ cơ sở quy hoạch thành phố được tạo vào năm 2015 và 2016.
Ngoài ra, chúng tôi sẽ chỉnh sửa tình trạng sau khi tạo nếu cần.
Đối với thành phố Tokai, thành phố Obu, thành phố Toyoake, thị trấn Togo và thành phố Nisshin, chúng tôi đã sử dụng bản đồ cơ sở quy hoạch thành phố với sự phê duyệt của các thành phố, thị trấn.
(Mã số phê duyệt: Thành phố Tokai: 都 Số 29, Thành phố Obu: 3大都 Số 321-2, Thành phố Toyoake: 豊都 Số 180, Thị trấn Togo: 東計発 Số 42, Thành phố Nisshin: 3日都 Số 256)

Bản đồ thông tin thảm họa sạt lở đất, tỉnh Aichi, hiển thị giấy phép Creative Commons 2.1 Nhật Bản (http://creativecommons.org/licenses/by/2.1/jp/)