सन् 2022 जुनसम्मम्मा

भूकम्प हजार्ड म्याप Minato वार्ड

0 500 1,000m
1:22,000

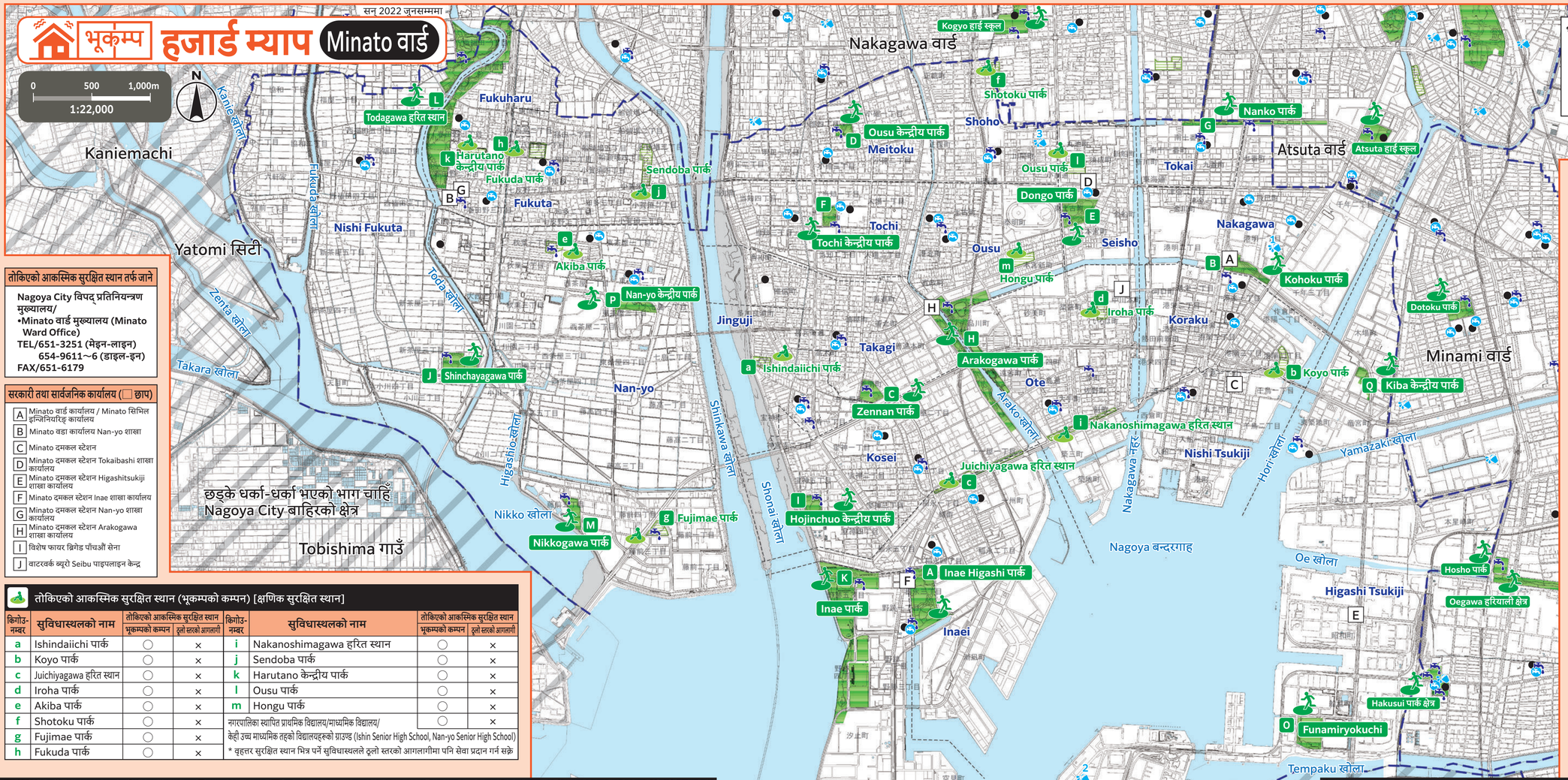

भूकम्प हजार्ड म्यापको व्याख्या

- यो म्याप, यस नगरले सन् 2014 फेब्रुअरीमा सार्वजनिक गरेको Nankai Troughमा उत्पन्न हुने भूकम्पको क्षतिको अनुमानमा आधारित, नगर भित्रको हरेक स्थानमा अनुमान गरिएको भूकम्पीय तीव्रता गुणाङ्क (सिन्दो) या तरलीकरणको सम्भावना आदि देखाइएको नक्सा हो।
- Nankai Troughमा एक हजार वर्षमा एक पटक अथवा उत्पन्न हुने आवृत्ति त्यस भन्दा पनि न्यून हुने तर मानौं उत्पन्न भइहाल्यो भने विशाल क्षति निम्त्याउने भूकम्प स्वरूप "अनेकौं सम्भावनालाई मध्यनजर गरिएको अधिकतम स्तर" को भूकम्प भनी अनुमान गरिएको छ।

तोकिएको आकस्मिक सुरक्षित स्थान तर्फ जाने

Nagoya City विपद् प्रतिनियन्त्रण मुख्यालय/
•Minato वार्ड मुख्यालय (Minato Ward Office)
TEL/651-3251 (मेइन-लाइन)
654-9611~6 (डाइल-इन)
FAX/651-6179

सरकारी तथा सार्वजनिक कार्यालय (☐ छाप)

A	Minato वार्ड कार्यालय / Minato सिभिल इन्जिनियरिङ् कार्यालय
B	Minato वडा कार्यालय Nan-yo शाखा
C	Minato दमकल स्टेशन
D	Minato दमकल स्टेशन Tokaibashi शाखा कार्यालय
E	Minato दमकल स्टेशन Higashitsukiji शाखा कार्यालय
F	Minato दमकल स्टेशन Inae शाखा कार्यालय
G	Minato दमकल स्टेशन Nan-yo शाखा कार्यालय
H	Minato दमकल स्टेशन Arakogawa शाखा कार्यालय
I	विशेष फायर ब्रिगेड पाँचऔं सेना
J	वाटरवर्क ब्यूरो Seibu पाइपलाइन केन्द्र

नोटः

- **A** तोकिएको आकस्मिक सुरक्षित स्थान (भूकम्पको कम्पन, ठूलो स्तरको आगलागी) [वृहत्तर सुरक्षित स्थान]
  भूकम्प/ठूलो स्तरको आगलागी हुँदाको लागि तोकिएको आकस्मिक सुरक्षित स्थान हो र, ठूलो आगलागीबाट सुरक्षित स्थानमा आएका व्यक्तिहरूलाई जोगाउनको लागि चाहिने खुल्ला ठाउँ भएको पार्क/हरित क्षेत्र आदि।
- **a** तोकिएको आकस्मिक सुरक्षित स्थान (भूकम्पको कम्पन) [क्षणिक सुरक्षित स्थान]
  भूकम्पको तोकिएको आकस्मिक सुरक्षित स्थान भएर, क्षणिक रूपमा सुरक्षित स्थानमा गएर अवस्था बुझ्ने ठाउँ।
- आकस्मिक पानी आपूर्ति सुविधास्थल (पानी आपूर्ति स्थायी टुटी/पानी आपूर्ति अस्थायी टुटी)
  वृहत्तर सुरक्षित स्थानहरूमा व्यवस्था गरिएको हुन्छ र, विपद् आइपरेको बेलामा सानेपानी तथा ढलमार्ग ब्यूरोका कर्मचारी वा सहायता सम्झौता गरेका निजी व्यवसायीहरूले सुचारु गर्ने सुविधास्थल हो।
- आकस्मिक पानी आपूर्ति सुविधास्थल (अन्डरग्राउण्ड पानी आपूर्ति टुटी)
  पानी आपूर्ति क्षेत्र भित्र पर्ने सबै सार्वजनिक प्राथमिक तथा माध्यमिक विद्यालयहरूमा व्यवस्था गरिएको हुन्छ र विपद् आइपरेको बेलामा सुरक्षित स्थानमा आएका व्यक्तिहरू आफैले धलाएर पानी सुनिश्चित गर्न मिल्ने सुविधास्थल।
- 0% विपद्मा आकस्मिक प्रयोगका निमित्तको इनार (कार्यस्थल)
  महाभूकम्प आउँदा दैनिक जीवनयापनमा प्रयोग हुने पानी (पिउने पानी होइन) सुनिश्चित गर्ने उद्देश्य स्वरूप, कार्यस्थल, कारखाना आदिको स्वामित्वमा रहेको इनारहरू मध्ये विपद्को बेलामा स्थानीय बासिन्दालाई उपलब्ध गराउन सकिने इनार।
- इलाकाको सिमाना (कृत्राकाइ)
- विद्यालय इलाकाको सिमाना (विद्यालय इलाकाको सिमाना लगभग हो। विस्तृत विवरणको लागि, हरेक वार्डपालिकामा सोधपुछ गर्नुहोस्।)

*अन्य वार्डको तोकिएको आकस्मिक सुरक्षित स्थान तर्फ जाने वा नजाने भनेर हरेक वार्डको हरेक किसिमको हजार्ड म्याप हेर्नुहोस्। Nagoya Cityको आधिकारिक वेबसाइटमा सम्पूर्ण वार्डहरूको हजार्ड म्याप सार्वजनिक गरिएको छ।

तोकिएको आकस्मिक सुरक्षित स्थान (भूकम्पको कम्पन, ठूलो स्तरको आगलागी) [वृहत्तर सुरक्षित स्थान]

किगोउ-नम्बर	सुविधास्थलको नाम	तोकिएको आकस्मिक सुरक्षित स्थान: भूकम्पको कम्पन	तोकिएको आकस्मिक सुरक्षित स्थान: ठूलो स्तरको आगलागी
A	Inae Higashi पार्क	○	○
B	Kohoku पार्क	○	○
C	Zennan पार्क	○	○
D	Ousu केन्द्रीय पार्क	○	○
E	Dongo पार्क	○	○
F	Tochi केन्द्रीय पार्क	○	○
G	Nanko पार्क	○	○
H	Arakogawa पार्क	○	○
I	Hojinchuo केन्द्रीय पार्क	○	○
J	Shinchayagawa पार्क	○	○
K	Inae पार्क	○	○
L	Todagawa हरित स्थान	○	○
M	Nikkogawa पार्क	○	○
N	International Exhibition Center	○	○
O	Funamiryokuchi	○	○
P	Nan-yo केन्द्रीय पार्क	○	○
Q	Kiba केन्द्रीय पार्क	○	○

तोकिएको आकस्मिक सुरक्षित स्थान (भूकम्पको कम्पन) [क्षणिक सुरक्षित स्थान]

किगोउ-नम्बर	सुविधास्थलको नाम	तोकिएको आकस्मिक सुरक्षित स्थान: भूकम्पको कम्पन	तोकिएको आकस्मिक सुरक्षित स्थान: ठूलो स्तरको आगलागी
a	Ishindaiichi पार्क	○	×
b	Koyo पार्क	○	×
c	Juichiyagawa हरित स्थान	○	×
d	Iroha पार्क	○	×
e	Akiba पार्क	○	×
f	Shotoku पार्क	○	×
g	Fujimae पार्क	○	×
h	Fukuda पार्क	○	×
i	Nakanoshimagawa हरित स्थान	○	×
j	Sendoba पार्क	○	×
k	Harutano केन्द्रीय पार्क	○	×
l	Ousu पार्क	○	×
m	Hongu पार्क	○	×
	नगरपालिका स्थापित प्राथमिक विद्यालय/माध्यमिक विद्यालय/केही उच्च माध्यमिक तहको विद्यालयहरूको ग्राउण्ड (Ishin Senior High School, Nan-yo Senior High School)	○	×

* वृहत्तर सुरक्षित स्थान भित्र पर्ने सुविधास्थलले ठूलो स्तरको आगलागीमा पनि सेवा प्रदान गर्न सक्ने

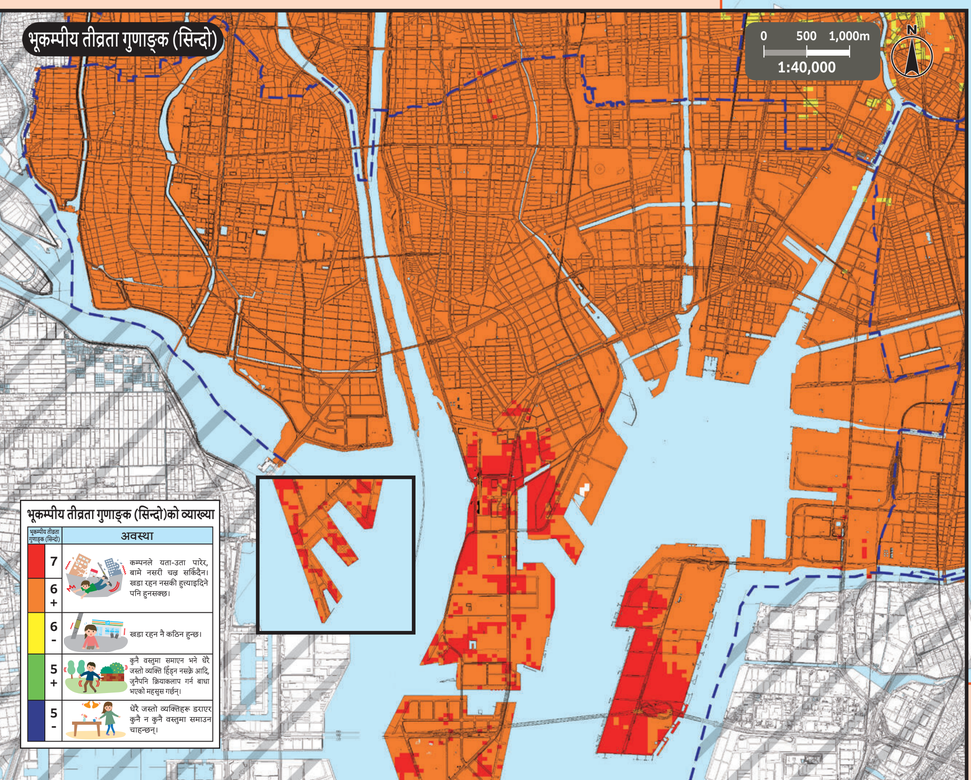

भूकम्पीय तीव्रता गुणाङ्क (सिन्दो)को व्याख्या

भूकम्पीय तीव्रता गुणाङ्क (सिन्दो)	अवस्था
7	कम्पनले यता-उता पारेर, बाँधे नबसी पछ्र सकिँदैन। खडा रहन नसकी हाँफाइँदैले पनि हुनसक्छ।
6+	
6-	खडा रहन नै कठिन हुन्छ।
5+	कुनै वस्तुमा समाप भने धेरै जस्तो व्यक्ति हिँडन नसक्ने आदि, पुनेपनि क्रियाकलाप गर्न बाधा भएको महसूस गर्छन्।
5-	धेरै जस्तो व्यक्तिहरू डराएर कुने न कुनै वस्तुमा समाइन चाहन्छन्।

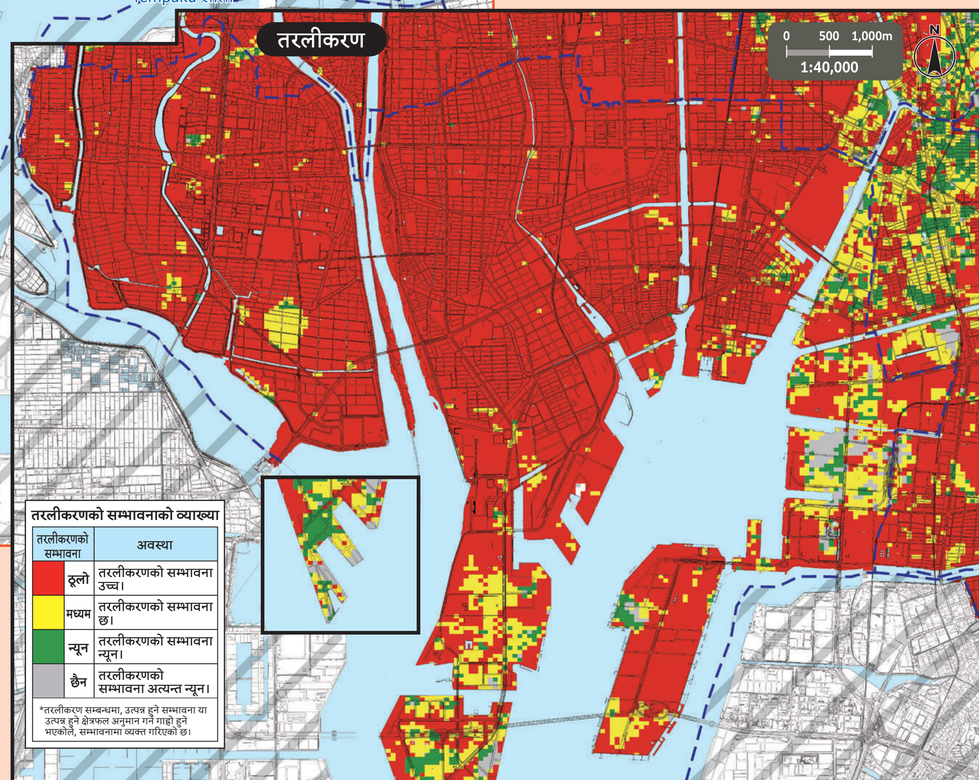

तरलीकरणको सम्भावनाको व्याख्या

तरलीकरणको सम्भावना	अवस्था
ठूलो	तरलीकरणको सम्भावना उच्च।
मध्यम	तरलीकरणको सम्भावना छ।
न्यून	तरलीकरणको सम्भावना न्यून।
छैन	तरलीकरणको सम्भावना अत्यन्त न्यून।

*तरलीकरण सम्बन्धमा, उत्पन्न हुने सम्भावना या उत्पन्न हुने क्षेत्रफल अनुमान गर्न गाह्रो हुने भएकोले, सम्भावनामा व्यक्त गरिएको छ।

विपद्मा आकस्मिक प्रयोगका निमित्तको इनार (कार्यस्थल)

किगोउ-नम्बर	सुविधास्थलको नाम
1	Chubu-Rosai Hospital
2	Nakano Industries कं, लिमिटेड Nagoya कार्यालय
3	Atlas Japan Co.,Ltd. Kawama कारखाना

यो नक्सामा सन् 2015/16 मा रचना गरिएको सहरी विकास योजना आधारभूत नक्सा प्रयोग गरिएको छ। पुनश्च, आवश्यकता अनुसार रचना पश्चात् अवस्थालाई संशोधन गरिएको छ। Kanie-cho/Yatomi City/Tobishima Village/Tokai Cityको सम्बन्धमा, यी हरेक नगर-टोलहरूबाट स्वीकृति लिएर सहरी विकास योजना आधारभूत नक्सा प्रयोग गरिएको छ। (मान्यता नम्बर Kanie-cho: 3蟹まち収 No.36; Yatomi City: 3弥都 No.47; Tobishima Village: 3建 No.167; Tokai City: 都 No.29)