Noong Hunyo 2022

lindol hazard map Atsuta Ward

0 500 1,000m
1:8,000

Paliwanag ng hazard map ng lindol

- Ang mapang ito ay nagpapakita ng tinatayang antas ng tindi ng lindol at liquefaction sa bawat lungsod batay sa tinatayang pinsala kapag nagkaroon ng lindol sa Nankai Trough na inanunsyo ng lungsod noong Pebrero 2014.
- Tinataya nito ang "Pinakamatinding antas ng sakuna na maaaring mangyari" kapag nagkaroon ng lindol sa Nankai Trough na nangyayari lamang isang beses sa isang libong taon o mas madalang pa, ngunit kapag nangyari ito, nagdudulot ng malakihang pinsala.

*Upang malaman kung maaaring lumikas sa itinakdang emerhensiyang evacuation site na nasa ibang distrito, tingnan ang mga hazard map ng bawat distrito. Naka-upload ang hazard map ng lahat ng distrito sa opisyal na website ng siyudad ng Nagoya.

itinakdang emerhensiyang evacuation site (pagyanig ng lindol, malawakang sunog) [malawak na evacuation site]

simbolo	pangalan ng pasilidad	itinakdang emerhensiyang evacuation site: pagyanig ng lindol	itinakdang emerhensiyang evacuation site: malawakang sunog
A	Shirotori Park/Nagoya International Conference Center	○	○
B	Jingu Higashi Park	○	○
C	Atsuta High School	○	○
D	Atsutajingu Park	○	○
E	Atsuta Shrine	○	○
F	Nanko Park	○	○

itinakdang emerhensiyang evacuation site (pagyanig ng lindol) [pansamantalang evacuation site]

simbolo	pangalan ng pasilidad	itinakdang emerhensiyang evacuation site: pagyanig ng lindol	itinakdang emerhensiyang evacuation site: malawakang sunog
a	Takakura Park	○	×
b	Oseko Park	○	×
Grounds ng Municipal Elementary School, Junior High School, at ilang High School (Minamiyogo School, Atsuta High School) *Ang mga pasilidad na kasama sa malawak na evacuation site ay maaari ding gamitin para sa malawakang sunog		○	×

itinakdang emerhensiyang evacuation site sa labas ng distrito

Emergency headquarters ng siyudad ng Nagoya para sa pag-iwas sa sakuna, Atsuta Ward headquarters (Atsuta Ward Office) TEL: 681-1431 (main number), 683-9411 hanggang 4 (direct line), FAX: 682-1496

pampublikong opisina (□ tatak)

- A Atsuta Ward Office
- B Atsuta Fire Station
- C Atsuta Fire Station Funakata Branch Office
- D Atsuta Civil Engineering Office

legend

- itinakdang emerhensiyang evacuation site (pagyanig ng lindol, malawakang sunog) [malawak na evacuation site] — Ito ay parke o luntiang lugar na may espasyo upang protektahan ang mga nagsilikas mula sa malawakang sunog. Ito ay itinakdang emerhensiyang evacuation site kapag mayroong lindol o malawakang sunog.
- itinakdang emerhensiyang evacuation site (pagyanig ng lindol) [pansamantalang evacuation site] — Ito ay itinakdang emerhensiyang evacuation site kapag may lindol, at ito ay kung saan pansamantalang ililikas upang obserbahan ang sitwasyon.
- emerhensiyang pasilidad para sa supply ng tubig (permanenteng gripo / temporaryong gripo) — Ito ay pasilidad na bubuksan ng tauhan ng Waterworks and Sewerage Bureau o pribadong kumpanya na may kasunduan na magbigay ng tulong sa oras ng emerhensya kapag may sakuna, at nakahanda ito sa malawak na evacuation site atbp.,
- emerhensiyang pasilidad para sa supply ng tubig (gripong nasa ilalim ng lupa) — Mayroon nito sa lahat ng mga pampublikong elementary at junior high school na nasa distrito ng supply ng tubig. Ito ay pasilidad upang makakuha ng tubig sa oras ng sakuna, at ang mga nagsilikas ang mismong magpapatakbo ng mga ito.
- pang-emerhensiyang balon para sa oras ng sakuna (kumpanya) — Mga balon na maaaring ipagamit sa mga residente ng komunidad kapag may sakuna, mula sa mga balon na pagmamay-ari ng mga kumpanya, pabrika atbp. Ito ay upang makakuha ng tubig na gagamitin sa pamumuhay kapag nagkaroon ng malaking lindol (hindi ito inuming tubig).
- boundary ng distrito
- boundary ng distrito ng paaralan — (Ang boundary ng distrito ng paaralan ay aproksimasyon. Para sa mga detalye, magtanong sa kinauukulang ward office.)

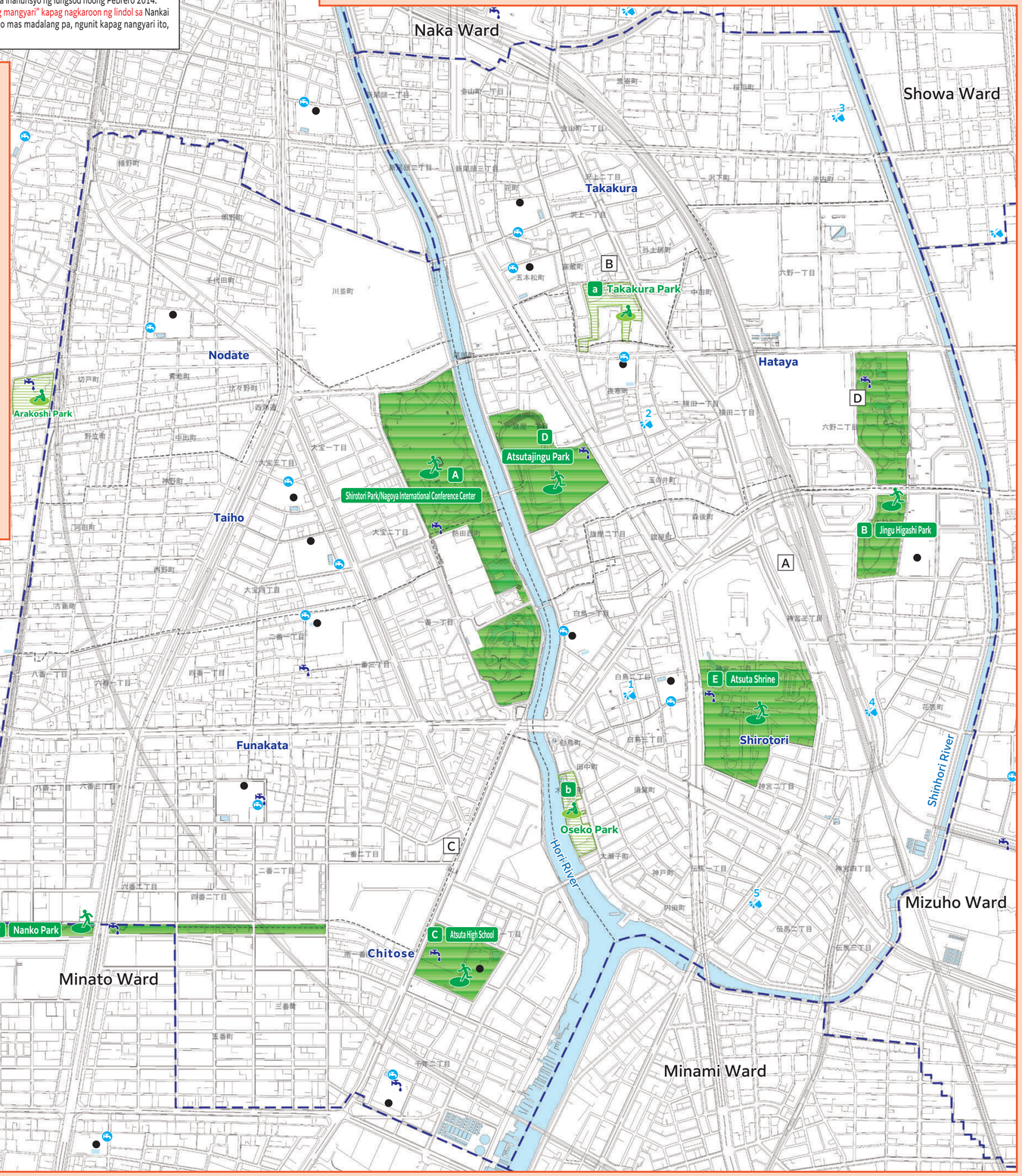

pang-emerhensiyang balon para sa oras ng sakuna (kumpanya)

simbolo	pangalan ng pasilidad
1	Uojo Foods Co.,Ltd.
2	Gajoen Co.,Ltd.
3	Miyanoyu
4	Japan Fresh Co.,Ltd.
5	Ikedo Vinyl Co.,Ltd.

antas ng tindi ng lindol

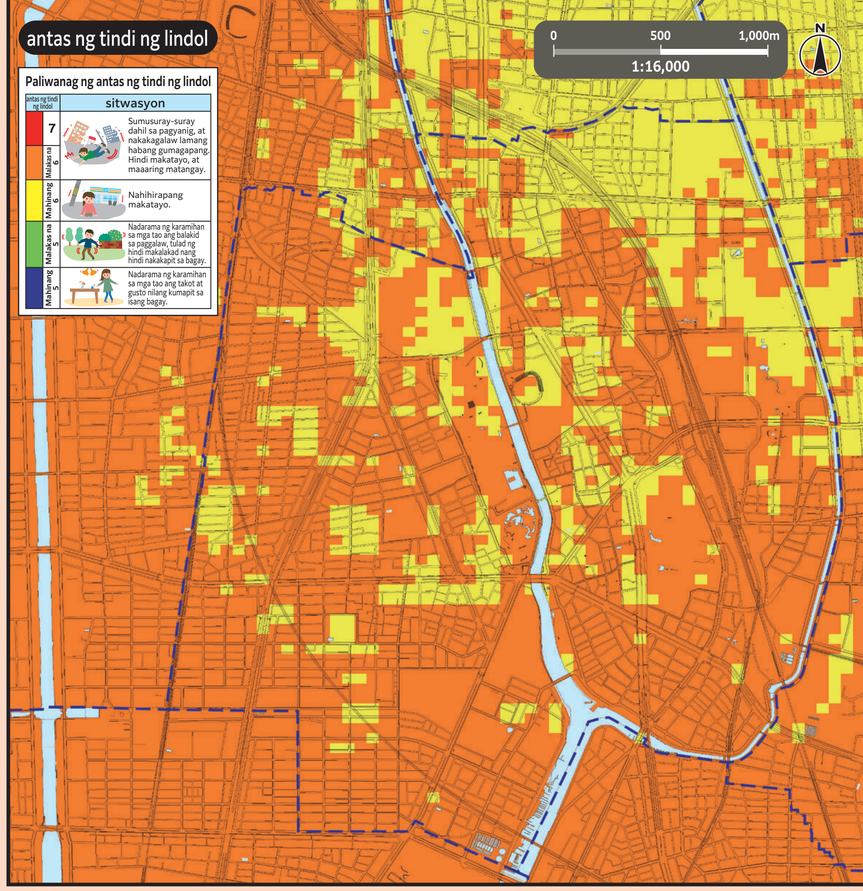

Paliwanag ng antas ng tindi ng lindol

antas ng tindi ng lindol	sitwasyon
7	Sumusuray-suray dahil sa pagyanig, at nakakagalaw lamang habang gumagapang. Hindi makatayo, at maaaring matangay.
Matalakas na 6	Nahihirapang makatayo.
Mahinang 6	Nadarama ng karamihan sa mga tao ang balakid sa paggalaw, tulad ng hindi makalakad nang hindi nakakapit sa bagay.
Malakas na 5	Nadarama ng karamihan sa mga tao ang takot at gusto nilang kumapit sa isang bagay.
Mahinang 5	

liquefaction

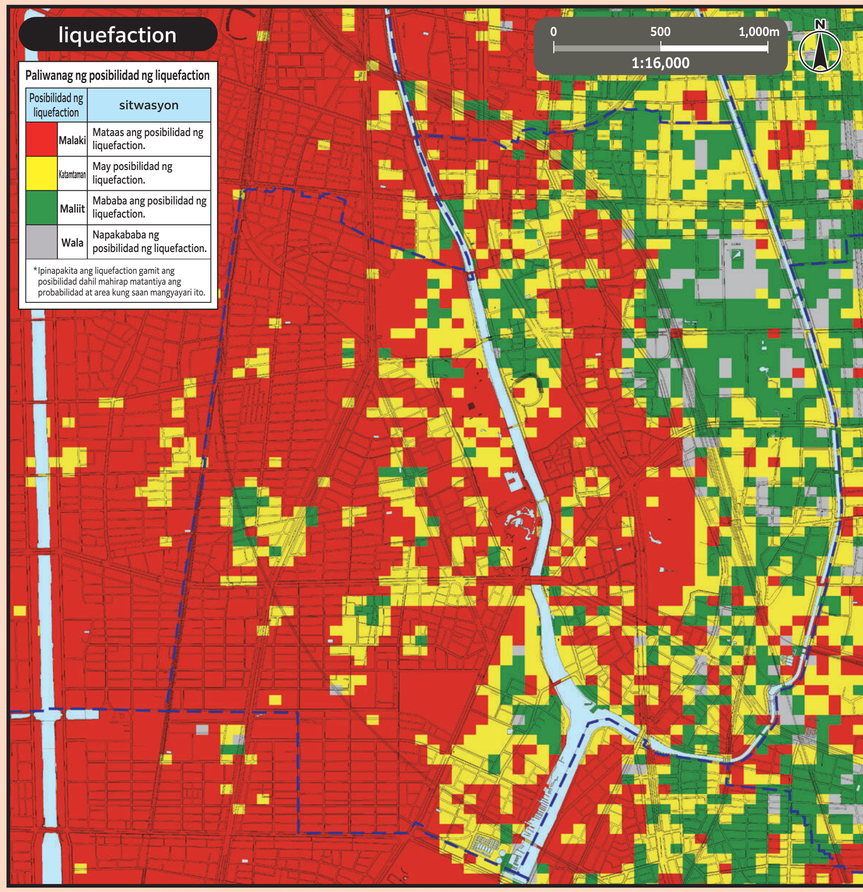

Paliwanag ng posibilidad ng liquefaction

Posibilidad ng liquefaction	sitwasyon
Malaki	Mataas ang posibilidad ng liquefaction.
Katamtaman	May posibilidad ng liquefaction.
Maliit	Mababa ang posibilidad ng liquefaction.
Wala	Napakababa ng posibilidad ng liquefaction.

*Ipinapakita ang liquefaction gamit ang posibilidad dahil mahirap matantiya ang probabilidad at area kung saan mangyayari ito.

Ang mapang ito ay ginawa gamit ang basikong diagram ng pagpaplano ng lungsod na ginawa noong 2015 at 2016. Gayundin, in-edit ito pagkatapos ng paglikha nito kung may sitwasyon na kinakailangan ito.