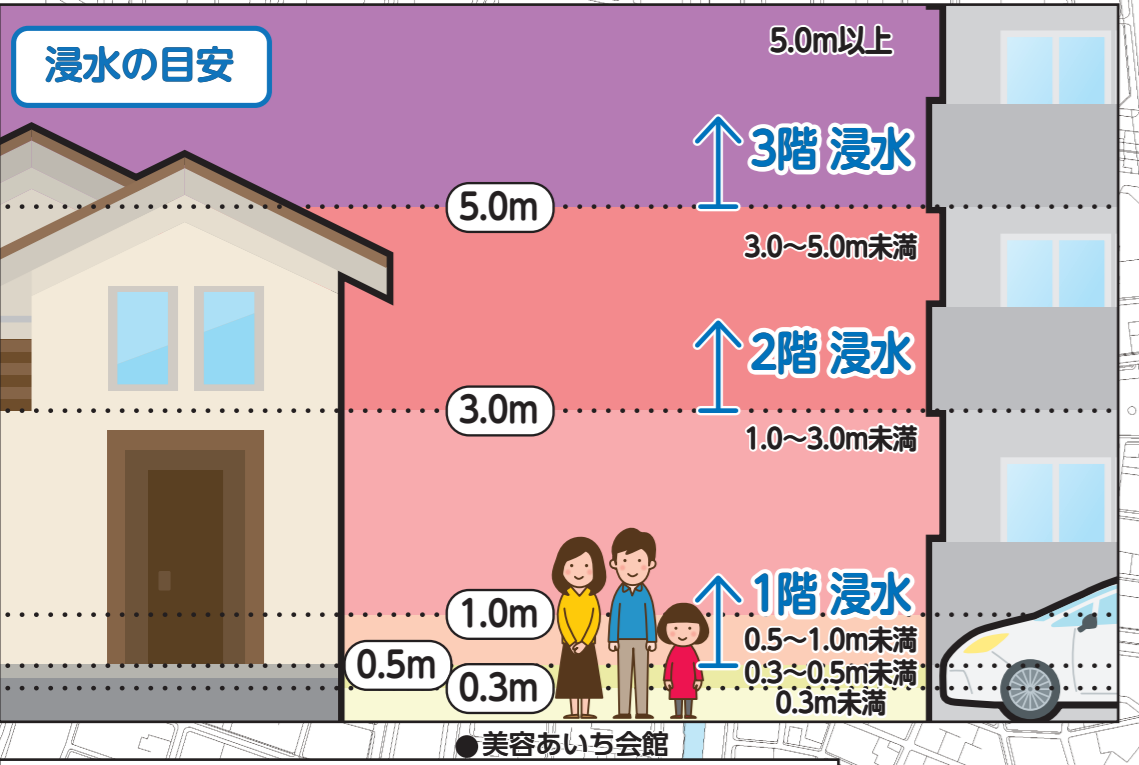


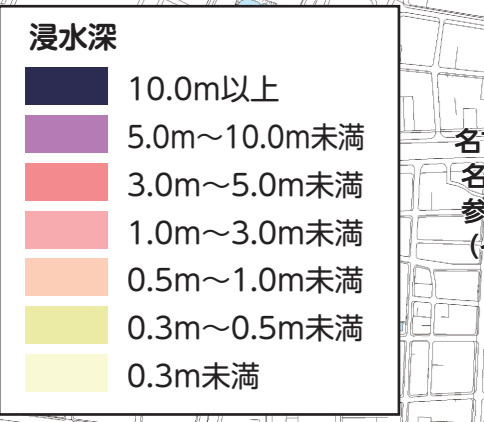
洪水ハザードマップ 昭和区

令和4年6月時点

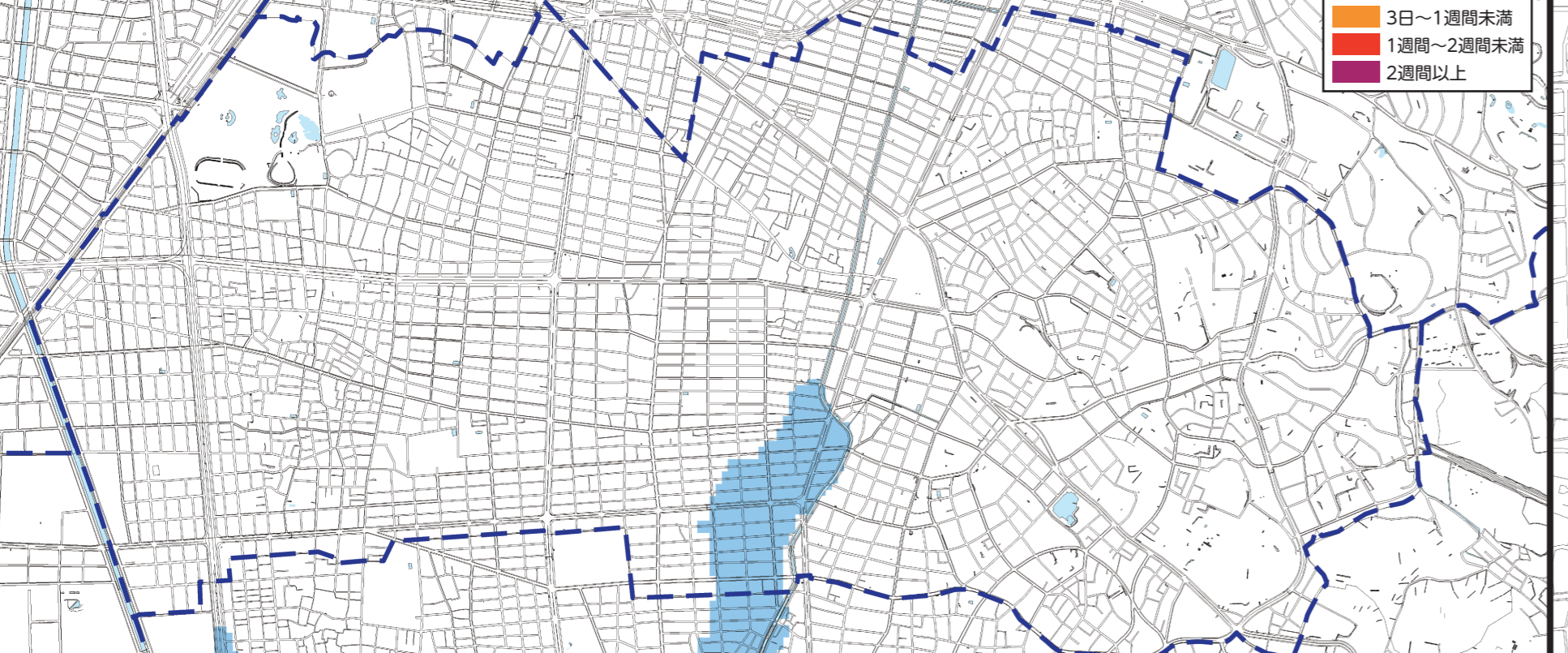
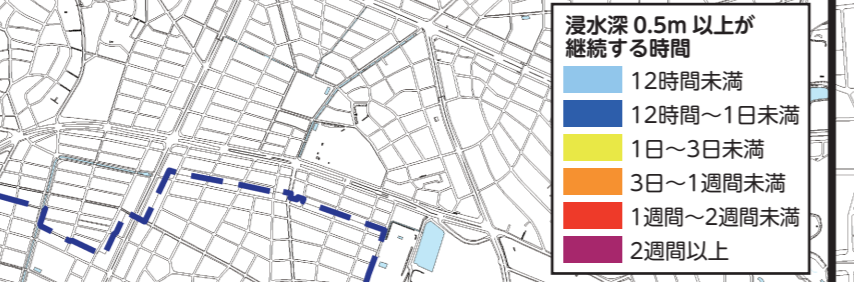
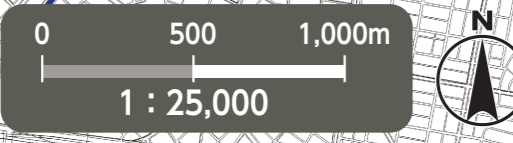


家屋倒壊等氾濫想定区域
(川が氾濫した場合に、あふれた水や川岸の侵食により、家屋が倒壊・流出するおそれがある区域)

避難情報が発令された場合、この区域にお住まいの方は上層階への避難ではなく、区域外への避難が必要となりますので、速やかな避難をお願いします。



浸水継続時間図



※他区の指定緊急避難場所への避難可否は、各区の各種ハザードマップをご覧ください。名古屋市公式ウェブサイトでも全区のハザードマップを公開しています。

番号	施設名称(□印)	所在地	指定緊急避難場所 洪水・内水・土砂
①	八事小学校	五軒家町25	○
②	駒方中学校	駒方町3-23	○
③	八事コミュニティセンター	広路町字南山79	○
④	滝川小学校	滝川町131	○
⑤	中京大学	八事本町101-2	○
⑥	滝川コミュニティセンター	川名山町46-4	○
⑦	広路小学校	川原通8-21-2	2階以上
⑧	広路コミュニティセンター	川名本町2-10-1	○
⑨	名古屋市昭和文化小劇場	花見通1-41-2	2階以上
⑩	川原小学校	萩原町2-1	2階以上
⑪	川原コミュニティセンター	向山町1-52-2	○
⑫	児童福祉センター	折戸町4-16	○
⑬	伊勝小学校	伊勝町2-100	○
⑭	川名中学校	楽園町93	○
⑮	伊勝コミュニティセンター	福原町1-38	○
⑯	南山大学	山里町18	○
⑰	松栄小学校	長戸町2-1	○
⑱	名古屋国際中学校・高等学校	広路本町1-16	○
⑲	昭和生涯学習センター	石仏町1-48	○

番号	施設名称(□印)	所在地	指定緊急避難場所 洪水・内水・土砂
⑳	松栄コミュニティセンター	菊園町1-12	○
㉑	御器所小学校	明月町1-32	○
㉒	桜山中学校	池端町1-15	○
㉓	向陽高等学校	広池町47	○
㉔	御器所コミュニティセンター	紅梅町2-15-2	○
㉕	吹上小学校	吹上町1-22	2階以上
㉖	昭和スポーツセンター	吹上二丁目6-15	○
㉗	吹上コミュニティセンター	鶴羽町1-9-1	○

番号	施設名称(□印)	所在地	指定緊急避難場所 洪水・内水・土砂
㉘	鶴舞小学校	鶴舞一丁目1-85	○
㉙	北山中学校	鶴舞三丁目9-23	○
㉚	鶴舞コミュニティセンター	鶴舞四丁目2-25	○
㉛	名古屋市民会堂	鶴舞一丁目1-3	○
㉜	村雲小学校	村雲町26-16	○
㉝	円上中学校	滝子町17-18	○
㉞	白金小学校	白金二丁目2-5	2階以上
㉟	白金コミュニティセンター	白金一丁目20-18	2階以上

指定緊急避難場所への避難

○災害の危険があり(特に避難情報(避難指示等)の発令時)、自宅には命が守れない場合は、災害の種類に応じた指定緊急避難場所へ避難してください。
○家屋倒壊等氾濫想定区域内の指定緊急避難場所については、構造安全性を有していることを確認しています。
○避難指示などによらず、自主的に避難しようとする場合には、事前に区役所へ連絡し、避難先などの確認を受けてください。
名古屋市災害対策本部・昭和区本部(昭和区役所) TEL / 731-1511(代表) 735-3811~5(ダイヤルイン) FAX / 733-5534

凡例

- 指定緊急避難場所 (命を守るため、災害の危険からまずは逃げるための場所。)
- 土砂災害(特別)警戒区域 (土砂災害の発生のおそれがある区域。)
- アンダーパス (大雨が降ると道路冠水を起こし、通行止めとなる箇所。)
- 区外の指定緊急避難場所
- 区界
- 学区界 (学区界はおおよそです。詳しくは、各区役所へお問い合わせください。)

官公署(□印)

- A 昭和区役所
- B 昭和消防署
- C 昭和消防署八事出張所
- D 昭和消防署白金出張所
- E 昭和土木事務所

この地図は、平成27・28年作成の都市計画基本図を使用しました。なお、必要に応じて作成後の状況を修正しています。土砂災害情報マップ、愛知県、クリエイティブ・コモンズ・ライセンス 表示2.1日本 (<http://creativecommons.org/licenses/by/2.1/jp/>)

(説明文)
 ・図に示す浸水などは、想定し得る最大規模の降雨により、河川が氾濫した場合に想定される浸水区域、浸水深および浸水継続時間などをシミュレーションにより算出したものです。
 ・浸水区域、浸水深および浸水継続時間などはあくまで想定であり、様々な条件によって、想定より大きくなる場合もあります。
 ・この図は、国土交通省または愛知県が公表した、各河川の洪水浸水想定区域図、浸水予想図を基に浸水区域を重ね合わせ、作成しています。浸水区域が重なる場合は、浸水深については深い方、浸水継続時間については長い方を表示しています。
 ~本図面の基となる洪水浸水想定区域図及び浸水予想図(昭和区内)~
 洪水浸水想定区域図 公表機関 公表年月 降雨条件
 山崎川 愛知県 令和3年3月 24時間総雨量836mm