令和6年1月時点

洪水ハザードマップ 北区

0 500 1,000m
1：13,000

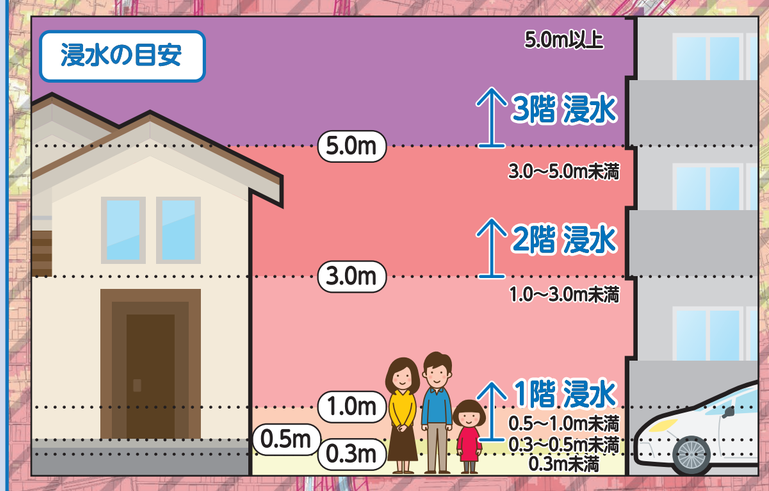

家屋倒壊等氾濫想定区域
（川が氾濫した場合に、あふれた水や川岸の侵食により、家屋が倒壊・流出するおそれがある区域）

避難情報が発令された場合、この区域にお住まいの方は上層階への避難ではなく、区域外への避難が必要となりますので、速やかな避難をお願いします。

浸水深
- 10.0m以上
- 5.0m～10.0m未満
- 3.0m～5.0m未満
- 1.0m～3.0m未満
- 0.5m～1.0m未満
- 0.3m～0.5m未満
- 0.3m未満

斜線部は名古屋市外区域

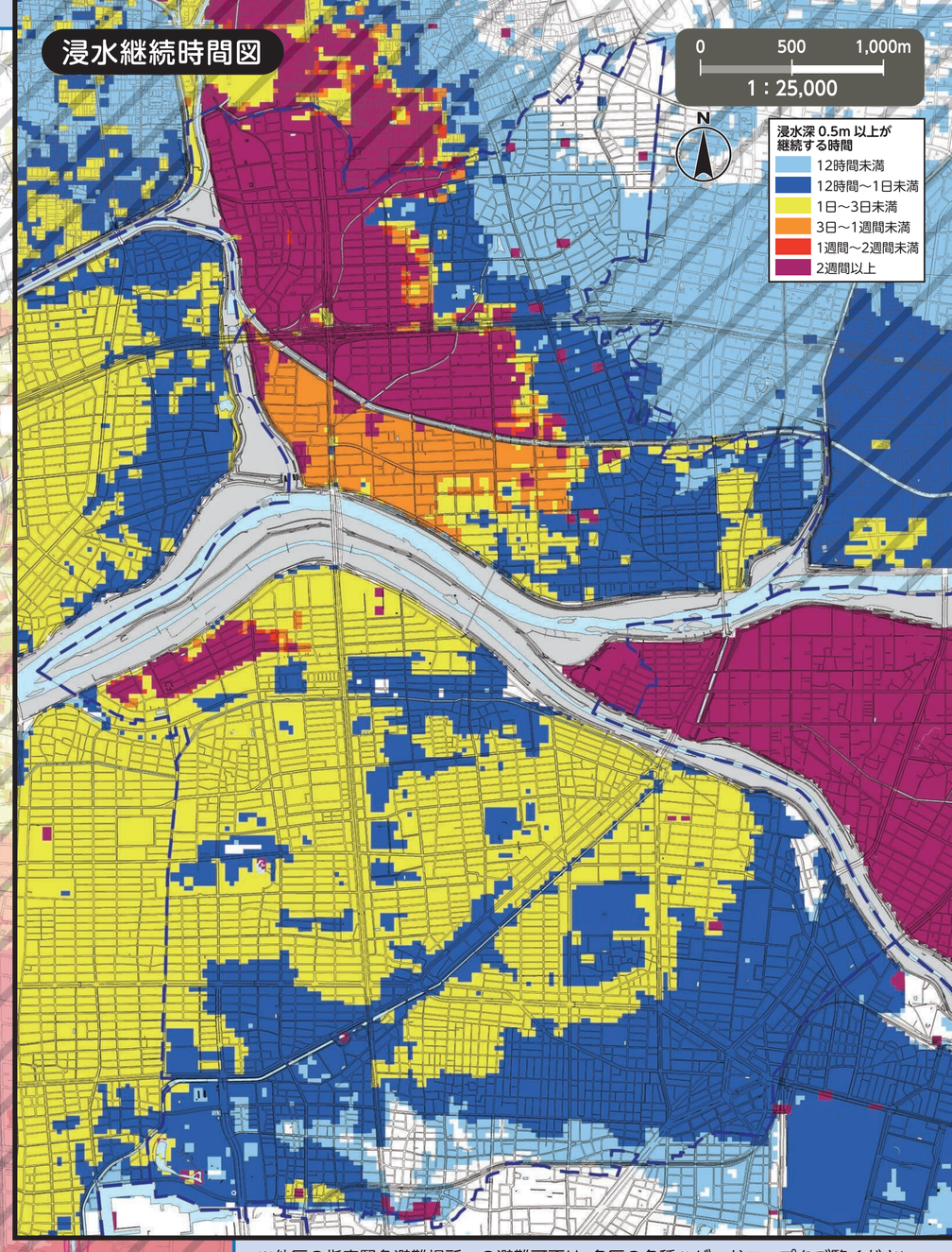

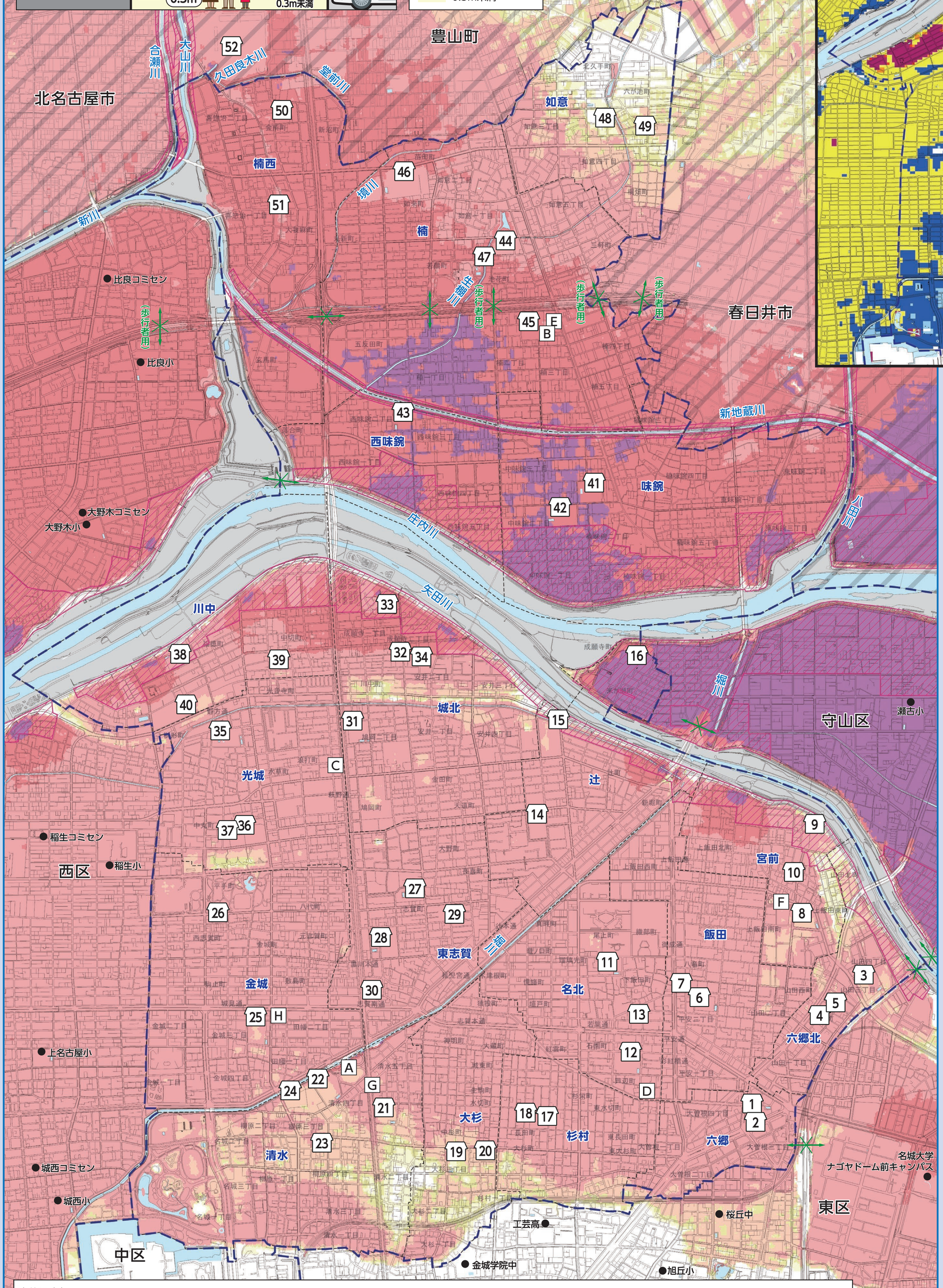

（説明文）
- 図に示す浸水などは、想定し得る最大規模の降雨により、河川が氾濫した場合に想定される浸水区域、浸水深および浸水継続時間などをシミュレーションにより算出したものです。
- 浸水区域、浸水深および浸水継続時間などはあくまで想定であり、様々な条件によって、想定より大きくなる場合もあります。
- この図は、国土交通省または愛知県が公表した、各河川の洪水浸水想定区域図、浸水予想図を基に浸水区域を重ね合わせ、作成しています。浸水区域が重なる場合は、浸水深については深い方、浸水継続時間については長い方を表示しています。

～本図面の基となる洪水浸水想定区域図及び浸水予想図（北区内）～

洪水浸水想定区域図	公表機関	公表年月	降雨条件
庄内川・矢田川	国土交通省	令和2年3月	24時間総雨量578㎜
新川	愛知県	平成30年3月	24時間総雨量751㎜
矢田川	愛知県	令和元年8月	24時間総雨量735㎜
八田川	愛知県	令和２年４月	24時間総雨量836㎜
内津川	愛知県	令和元年8月	24時間総雨量836㎜
大山川	愛知県	平成30年3月	24時間総雨量815㎜

浸水予想図	公表機関	公表年月	降雨条件
矢田川・香流川流域	愛知県	令和元年9月	24時間総雨量735㎜（矢田川流域）
			24時間総雨量836㎜（香流川流域）
新川流域	愛知県	令和2年5月	24時間総雨量751㎜（新川流域）
			24時間総雨量736㎜（五条川流域（下流））
			24時間総雨量815㎜（五条川流域（上流））
			24時間総雨量815㎜（大山川流域）
			24時間総雨量805㎜（青木川流域）
			24時間総雨量836㎜（支川）
内津川流域	愛知県	令和元年9月	24時間総雨量836㎜
八田川流域	愛知県	令和2年4月	24時間総雨量836㎜

※他区の指定緊急避難場所への避難可否は、各区の各種ハザードマップをご覧ください。
名古屋市公式ウェブサイトで全区のハザードマップを公開しています。

番号	施設名称（□印）	所在地	指定緊急避難場所 洪水・内水
1	六郷小学校	大曽根三丁目15-82	2階以上
2	六郷コミュニティセンター	大曽根三丁目15-90	2階以上
3	六郷北小学校	山田四丁目14-56	2階以上
4	六郷北コミュニティセンター	山田町3-46	2階以上
5	山田幼稚園	山田町4-42	2階以上
6	飯田小学校	平安二丁目7-14	2階以上
7	飯田コミュニティセンター	平安二丁目3-24	2階以上
8	宮前小学校	上飯田南町4-1-2	2階以上
9	大曽根中学校	上飯田東町2-100	2階以上
10	宮前コミュニティセンター	上飯田東町4-53	2階以上
11	名北小学校	下飯田町1-34	2階以上
12	若葉中学校	石園町2-16	2階以上
13	名北コミュニティセンター	下飯田町3-3-1	2階以上
14	辻小学校	辻町1-32-4	2階以上
15	辻コミュニティセンター	辻町9-62-1	2階以上
16	守山水処理センター	米が瀬町3-1	3階以上
17	杉村小学校	長田町3-62	2階以上
18	杉村コミュニティセンター	水切町6-87	2階以上
19	大杉小学校	大杉三丁目9-21	2階以上
20	大杉コミュニティセンター	大杉三丁目20-19	2階以上
21	清水小学校	清水五丁目3-1	2階以上
22	八王子中学校	清水四丁目4-1	2階以上
23	清水コミュニティセンター	柳原三丁目9-15	2階以上
24	名古屋市青少年交流プラザ	柳原三丁目6-8	2階以上
25	金城小学校	金城三丁目11-6	2階以上
26	金城コミュニティセンター	平手町2-6	2階以上
27	東志賀小学校	志賀町4-60-3	2階以上
28	北陵中学校	志賀町2-12	2階以上
29	東志賀コミュニティセンター	志賀町5-2-9	2階以上
30	北生涯学習センター	黒川本通2-16-3	2階以上
31	城北小学校	鳩岡二丁目8-43	2階以上
32	城北コミュニティセンター	安井二丁目4-23	2階以上
33	北スポーツセンター	成願寺一丁目6-12	2階以上
34	県立名古屋高等技術専門校	安井二丁目4-48	2階以上
35	光城小学校	光音寺町4-1	2階以上
36	志賀中学校	中丸町3-2-1	2階以上
37	光城コミュニティセンター	中丸町3-2-3	2階以上
38	川中小学校	福徳町5-52	2階以上
39	中切集会所	中切町2-21	2階以上
40	県立城北つばさ高等学校	福徳町広瀬島350-4	2階以上
41	味鋺小学校	楠味鋺三丁目126	3階以上
42	北中学校	中味鋺二丁目656	3階以上
43	西味鋺小学校	西味鋺二丁目526	3階以上
44	楠小学校	池花町309	2階以上
45	楠中学校	楠二丁目957	2階以上
46	北高等学校	如来町50	2階以上
47	楠コミュニティセンター	若鶴町126	2階以上
48	如意小学校	如意三丁目131	○
49	如意会館	六が池町39-2	○
50	楠西小学校	会所町89	2階以上
51	楠西コミュニティセンター	喜惣治一丁目367	2階以上
52	中央卸売市場北部市場	西春日井郡豊山町大字豊場字八反107	2階以上

指定緊急避難場所への避難

○災害の危険があり（特に避難情報（避難指示等）の発令時）、自宅にいては命が守れない場合は、災害の種類に応じた指定緊急避難場所へ避難してください。
○家屋倒壊等氾濫想定区域内の指定緊急避難場所については、構造安全性を有していることを確認しています。
○避難指示などによらず、自主的に避難しようとする場合には、事前に区役所へ連絡し、避難先などの確認を受けてください。

名古屋市災害対策本部・北区本部（北区役所）
TEL／911-3131（代表）917-6412～8（ダイヤルイン）　FAX／914-5752

官公署（□印）

A 北区役所	D 北消防署飯田出張所	G 北土木事務所
B 北区役所楠支所	E 北消防署楠出張所	H 上下水道局北営業所
C 北消防署	F 特別消防隊第三方面隊	

凡　例

0	指定緊急避難場所	命を守るため、災害の危険からまずは逃げるための場所。
⊗	アンダーパス	大雨が降ると道路冠水を起こし、通行止めとなる箇所。
▬ ▬	区界	------- 学区界（学区界はおおよそです。詳しくは、各区役所へお問い合わせください。）
●	区外の指定緊急避難場所	

この地図は、平成27・28年作成の都市計画基本図を使用しました。なお、必要に応じて作成後の状況を修正しています。
春日井市・豊山町・北名古屋市については、各市町の承認を得て都市計画基本図を使用しました。（承認番号 春日井市：3春都政第161号 豊山町：3豊防拠第61号 北名古屋市：3北都第121号）