2022年6月的情况

洪水 灾害风险地图 中川区

大致的淹水深度

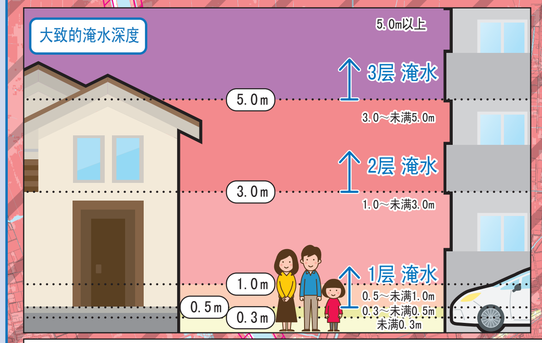

0 500 1,000m
1：19,000

淹水深度
- 10.0m以上
- 5.0m～未满10.0m
- 3.0m～未满5.0m
- 1.0m～未满3.0m
- 0.5m～未满1.0m
- 0.3m～未满0.5m
- 未满0.3m

（说明）

- 图中所示关于淹水的情报，是根据模拟计算得到的预估淹水区域，淹水深度以及淹水持续时间等结果而绘制。在模拟计算过程中，使用的是预估中最大的降雨量。
- 淹水区域、淹水深度及淹水持续时间等结果只是预估，如果条件不同，结果可能会比预估值大。
- 本图是通过重叠淹水区域而绘制。淹水区域根据国土交通省和爱知县公布的洪水淹水预估区域图、淹水预估图绘制。淹水区域互相重叠时，图中所示的淹水深度是两者中较大的深度，淹水持续时间是两者中较长的时间。

～作为本图依据的洪水淹水预估区域图和淹水预估图（中川区内）～

洪水淹水预测区域图	公布机关	公布年月	降雨条件
木曾川	国土交通省	2020年4月	2天总降雨量527㎜
庄内川•矢田川	国土交通省	2020年3月	24小时总降雨量578㎜
新川	爱知县	2018年3月	24小时总降雨量751㎜
日光川	爱知县	2019年8月	24小时总降雨量713㎜
矢田川	爱知县	2019年8月	24小时总降雨量735㎜
蟹江川	爱知县	2019年8月	24小时总降雨量836㎜
福田川	爱知县	2019年8月	24小时总降雨量836㎜
五条川下游	爱知县	2018年3月	24小时总降雨量736㎜

淹水预估图	公布机关	公布年月	降雨条件
日光川流域	爱知县	2019年9月	24小时总降雨量713㎜（日光川）
			24小时总降雨量836㎜（支川）
矢田川•香流川流域	爱知县	2019年9月	24小时总降雨量735㎜（矢田川流域）
			24小时总降雨量836㎜（香流川流域）
新川流域	爱知县	2020年5月	24小时总降雨量751㎜（新川流域）
			24小时总降雨量736㎜（五条川流域（下游））
			24小时总降雨量815㎜（五条川流域（上流））
			24小时总降雨量815㎜（大山川流域）
			24小时总降雨量805㎜（青木川流域）
			24小时总降雨量836㎜（支川）

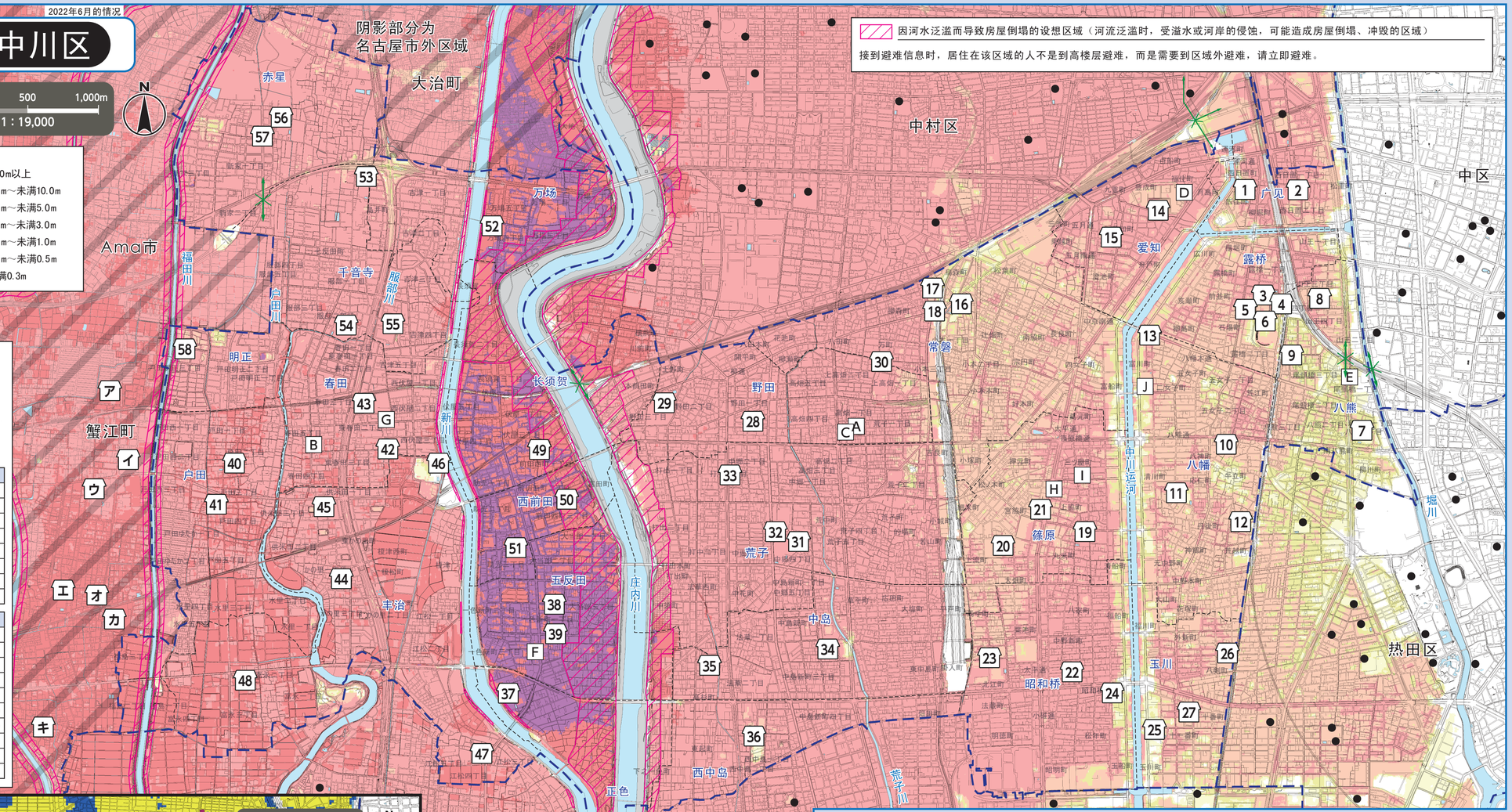

因河水泛滥而导致房屋倒塌的设想区域（河流泛滥时，受溢水或河岸的侵蚀，可能造成房屋倒塌、冲毁的区域）

接到避难信息时，居住在该区域的人不是到高楼层避难，而是需要到区域外避难，请立即避难。

淹水持续时间图

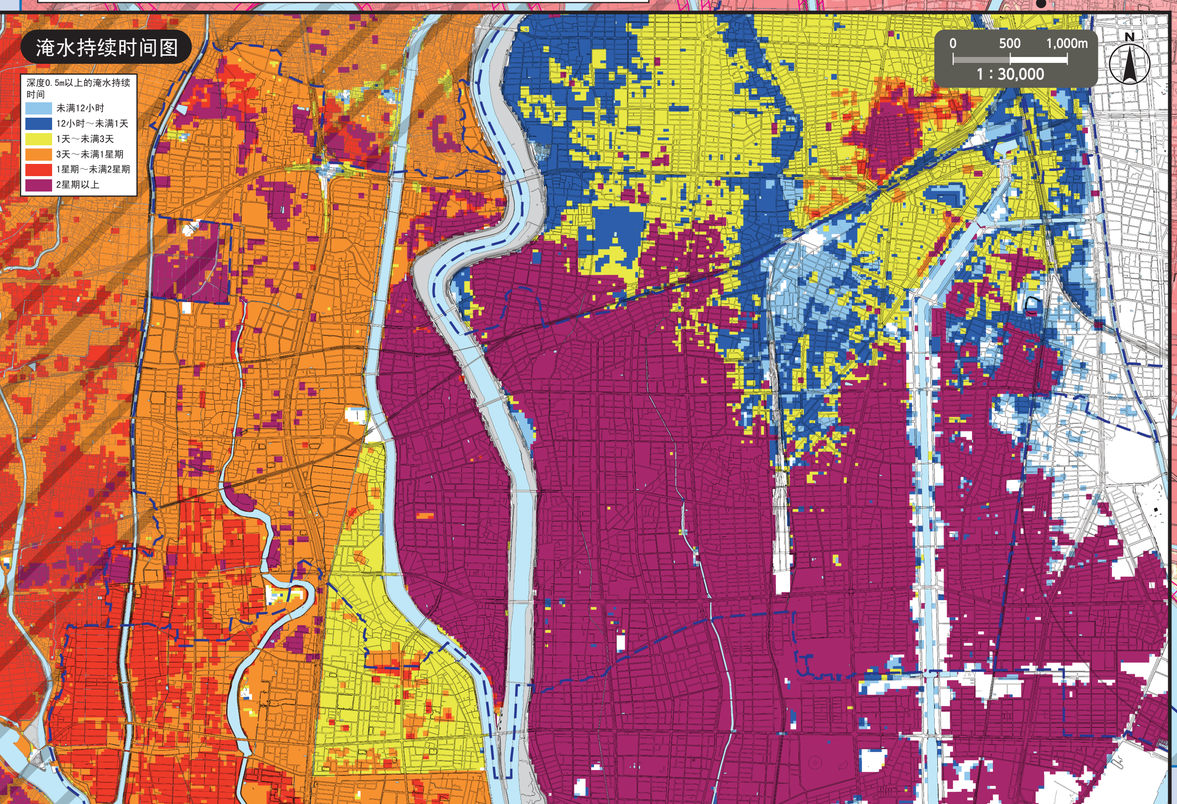

※关于是否可以到其他区的指定紧急避难场所避难，请见各区的各种风险地图。在名古屋市官方网站上可以找到全区的指定避难所地图。

编号	设施名称（□记号）	地址	指定紧急避难场所 洪水•内涝
1	广见小学	广住町4-41	2层以上
2	广见社区中心	西日置二丁目16-1	2层以上
3	露桥小学	露桥一丁目9-41	2层以上
4	露桥社区中心	露桥二丁目13-1	○
5	露桥运动中心	露桥二丁目14-1	2层以上
6	Nagoya球场	露桥二丁目12-1	2层以上
7	八熊小学	八熊一丁目8-30	2层以上
8	山王中学	山王三丁目7-3	2层以上
9	八熊社区中心	尾头桥四丁目5-24	2层以上
10	八幡小学	八熊通5-4	2层以上
11	八幡中学	元中野町2-11	2层以上
12	八幡社区中心	荒越町1-1-3	2层以上
13	中川生涯学习中心	富川町1-2-12	2层以上
14	爱知小学	丰成町1-35	2层以上
15	爱知社区中心	爱知町33-3	2层以上
16	常磐小学	小本一丁目15-2	2层以上
17	西养护学校	小本一丁目19-38	2层以上
18	常磐社区中心	小本一丁目20-52	2层以上
19	篠原小学	丸米町1-55	2层以上
20	长良中学	大畑町1-3-1	2层以上
21	篠原社区中心	太平通3-10	2层以上
22	昭和桥小学	中野新町7-51-1	2层以上
23	工业高中	北江町3-13	2层以上
24	昭和桥社区中心	玉船町一丁目1-1	2层以上
25	玉川小学	玉川町2-1	2层以上
26	昭和桥中学	八剑町1-9	2层以上
27	玉川社区中心	十一番町三丁目1	2层以上
28	野田小学	野田一丁目545	2层以上
29	县立中川商业高中	野田三丁目280	3层以上
30	野田社区中心	上高畑一丁目179-2	2层以上
31	荒子小学	中乡四丁目234	2层以上
32	一柳中学	中乡四丁目235	2层以上
33	荒子社区中心	中乡二丁目164	2层以上
34	中岛小学	中岛新町二丁目401	2层以上
35	高杉中学	高杉町133	2层以上
36	西中岛小学	西中岛二丁目301	2层以上
37	正色小学	下之一色町权野107	3层以上
38	五反田小学	一色新町一丁目601	3层以上
39	一色中学	一色新町一丁目701	3层以上
40	户田小学	户田二丁目2114	2层以上
41	富田地区会馆	户田四丁目2502	2层以上
42	春田小学	东春田二丁目243	2层以上
43	富田中学	东春田二丁目72	2层以上
44	丰治小学	Kano里一丁目2501	2层以上
45	供米田中学	供米田二丁目802	2层以上
46	富田高中	富田町榎津上鹤垂111	2层以上
47	丰治社区中心	江松四丁目624	2层以上
48	富永自治会集会所	富永三丁目91	2层以上
49	长须贺小学	前田西町一丁目1001	3层以上
50	西前田小学	前田西町三丁目1001	3层以上
51	助光中学	助光三丁目201	3层以上
52	万场小学	万场四丁目1106	3层以上
53	千音寺小学	富田町千音寺三之坪4666	2层以上
54	Hatori中学	服部二丁目1701	2层以上
55	富田北地域中心	吉津四丁目3201	2层以上
56	赤星小学	富田町大字千音寺字西五反田1560	2层以上
57	赤星社区中心	富田町大字千音寺字东川岸塚1483-1	2层以上
58	明正小学	户田明正三丁目1001	2层以上

编号	设施名称（□记号）	地址
ア	Yoshizuya JR蟹江站前店	蟹江町樱一丁目212番地
イ	Yoshizuya专门店馆	蟹江町大字蟹江本町字Kono割1番地
ウ	家居中心Konan蟹江店	蟹江町本町五丁目101番地
エ	蟹江小学	蟹江町城四丁目500番地
オ	第8近藤大楼	蟹江町本町十一丁目46番地1
カ	蟹江中学	蟹江町宝三丁目20番地
キ	舟入小学	蟹江町舟入三丁目70番地

至指定紧急避难场所避难

○有灾害危险（特别是发布避难信息（避难指示等）时），在家无法保护生命安全时，请根据灾害类型，至指定紧急避难场所避难。
○房屋倒塌等泛滥预估区域内指定紧急避难场所的设施的构造安全性已经得到确认。
○如果不根据避难指示等信息自发进行避难时，请事先联系区役所了解避难地点等的情况。

名古屋市灾害应对总部•中川区总部（中川区役所）电话/362-1111（总机）363-4306～9（拨入服务）　传真/362-6562

政府机关（□记号）

- A 中川区役所
- B 中川区役所富田分所
- C 中川消防署
- D 中川消防署日置办事处
- E 中川消防署尾头桥办事处
- F 中川消防署下之一色办事处
- G 中川消防署富田办事处
- H 特别消防队第一方面队
- I 中川土木事务所
- J 上下水道局西部营业中心

图　例

- 指定紧急避难场所　为了保护生命安全，从灾害危险之处紧急逃生的场所。
- 地下通道　下大雨时由于道路被水淹没而禁止通行的场所。
- 区分界线　学区分界线　（学区分界线只是大致的分界线。详情请咨询各区区役所。）
- 区外的指定紧急避难场所

本地图使用2015、2016年绘制的城市规划基本图。另外，在必要的情况下，本图绘制后会有所更改。

使用城市规划基本图已得到Ama市、大治町、蟹江町、爱西市各市町许可。（许可号　Ama市：3A都第58号　大治町：3大都整第256号　蟹江町：3蟹町收第36号　爱西市：3爱西都第774号）