



English

# 退避施設マップ

(伏見・栄地区)

一大規模地震発生から24時間後まで

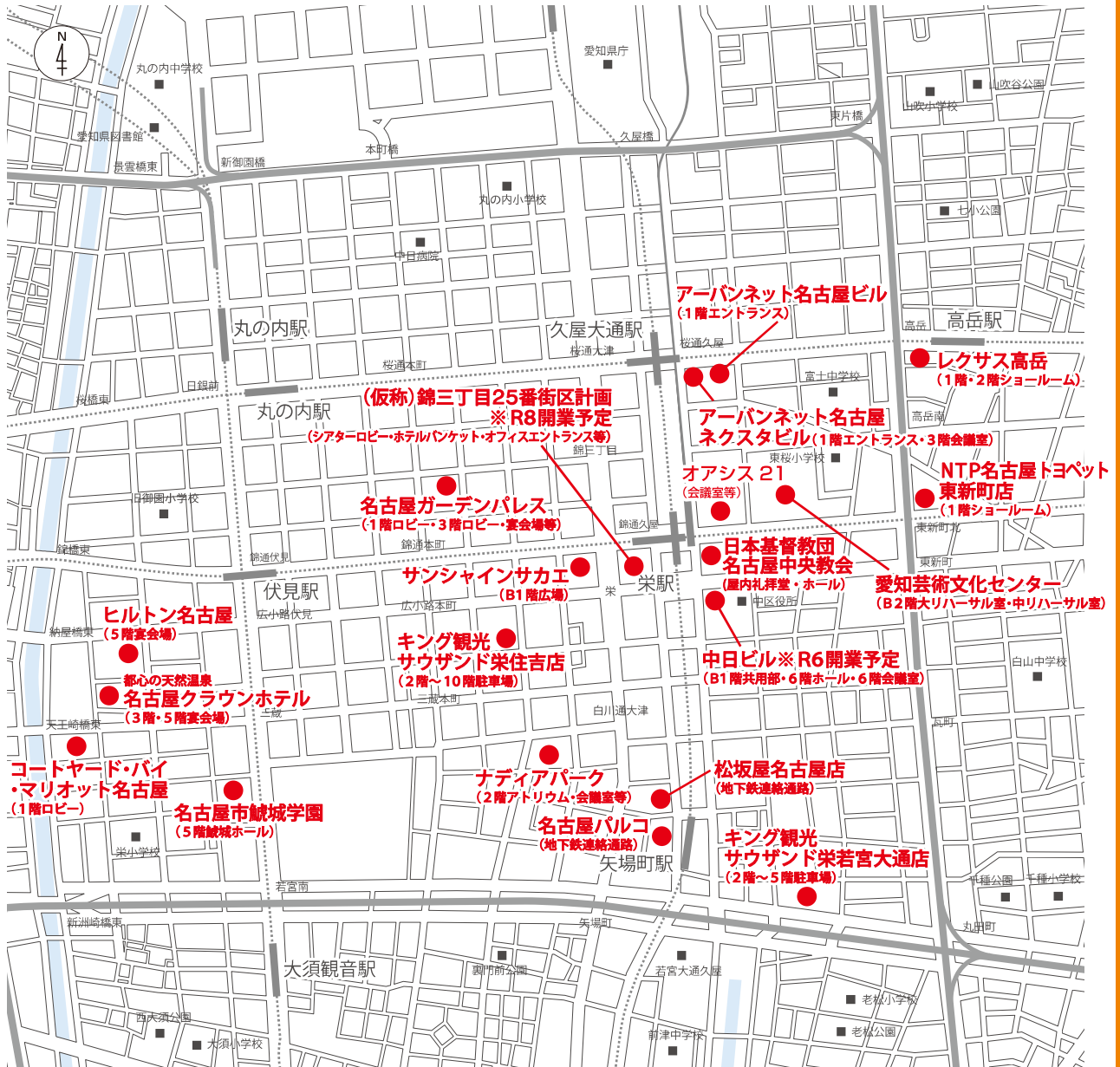


Chinese

① 歩いて帰れる方は、状況が落ち着いたら、安全を確認しながらお帰りください。

② 行き場のない方は、下記の「退避施設」に移動してください。

※ 退避施設は、安全性が確認できたところから順次開設しますが、被災状況等によりお入りいただくことが困難な場合もあります。  
※ 避難施設は、善意により場所のみを提供していただくものであり、ご利用にあたっては、各施設の指示に従ってください。  
※ 退避施設の開設は、最長で大規模地震発生から24時間後までとなっております。(以降は退避施設を閉鎖します。)  
※ 市立小学校・中学校等に開設される指定避難所は、自宅が被災した住民等が、一定期間、避難生活を送るためのところであり、退避施設とは異なります。




名古屋市帰宅困難者支援サイト



**歩いて帰れる方へ**

コンビニ等の「徒歩帰宅支援ステーション」ではトイレや水道水などの支援を受けることができます。




このステッカーが目印→

**名古屋市防災アプリ**

「名古屋市防災アプリ」では、「徒歩帰宅支援ステーション」や「退避施設」等の位置を確認できます。

名古屋市防災アプリ



iPhone/iPadをご利用の方      アンドロイド端末をご利用の方

**安否確認方法**

▶災害用伝言ダイヤル (171) INTERNATIONAL DISASTER COMMUNITY

伝言の録音方法

- 1 171
- 1
- 1

被災地の方は自宅の電話番号を、被災地以外の方は被災地の電話番号を

伝言を入力 (30秒以内)

伝言の再生方法

- 1 7 1
- 2

被災地の方は自宅の電話番号を、被災地以外の方は被災地の電話番号を

伝言を聞く (30秒以内)

▶災害用伝言板 (web171) 災害用伝言板とは、インターネットを通じて災害発生時に利用可能な伝言板です。

https://www.web171.jp/

▶携帯電話災害用伝言板

※ 被災地以外の方は、被災地の電話番号から発信してください。

伝言の登録方法 (確認も選択) ▶ 被災地以外の方は、被災地の電話番号から発信してください。

伝言の登録方法 (確認も選択) ▶ 被災地以外の方は、被災地の電話番号から発信してください。

令和5年7月現在