


瑞穂区内で見られる桜


ソメイヨシノ
 (染井吉野)
 エドヒガンとオオシマザクラの種間雑種で日本を象徴する桜。淡紅色の花。




サトザクラ
 (里桜)
 山に自生している「山桜」に対して、里で栽培している桜を「里桜」と呼ぶようになったものです。花の色は、白色から紅色や中心が濃く外に向け淡くなる花もあります。




(薄いピンク)




(中心が濃い色)




(濃いピンク)




オオシマザクラ
 (大島桜)
 花色は白色で大きな花をつけるので観賞用として好まれる。桜餅の葉はこの桜の葉です。



シダレザクラ
 (枝垂桜)
 エドヒガンという桜の栽培品種。「糸桜」とも呼ばれ、枝が下に垂れるものを通称シダレ桜という。花の色は白色から紅色で一重と八重咲きがある。八重咲きとは、花びらが10枚以上のものを言います。



ウコンザクラ
 (鬱金桜)
 里桜の栽培品種。淡い黄緑色で満開時は、花弁の中心部が紅色に変わる。御衣黄(ゴイコウ)もこの仲間です。



シキザクラ
 (四季桜)
 豆桜とエドヒガンの種間雑種と考えられる栽培品種。一重咲きで淡紅色の花。



写真の桜がどこにあるか捜してみよう。裏面参照

山崎川さくら塾 実行委員会の紹介

瑞穂区のシンボル「山崎川とさくら」をテーマにして、より魅力的な特色あるまちづくりを目指し、区役所とパートナーシップを組んで「さくら大好き」という人たちが集まりました。日本の「さくら名所100選」に選ばれている山崎川の桜は、全国的にも有名で、毎年桜の花が咲く時期には、大勢の人々に親しまれています。「山崎川さくら塾」の年間活動として、「さくら」をテーマに瑞穂のさくら写真展・勉強会・自然観察会を開催しています。



約340種類の桜があるらしい。野生種と栽培品種を含めて

桜は瑞穂区の「区の木」・「区の花」です。日本の「さくら名所100選」にも選ばれた山崎川をはじめ、区内の公園や道路、学校や住宅の桜が、季節を彩り、街を彩り、人のふれあいを彩っています。ぜひ、この瑞穂区の桜を皆さんに楽しんでいただきたいと思います。私たちは 引き継がれてきた貴重な財産である桜を次世代に引き継ぐことを目的に桜のまちづくりを進めています

桜撮影ポイント案内

桜はとてもデリケートな木です。だから枝を折ったりしてはダメ!! 写真に撮って楽しみましょう。

《山崎川の撮影ポイント》

- かなえ橋から田辺公園にかけては、人気スポットであり、鼎小橋を入れたファンシーな、とっておきの1枚となるでしょう。夕方からはライトアップされ、夜の雰囲気は最高です。
- 瑞穂公園付近も撮影ポイントが沢山あります。滝、鳥、鯉を取り入れたり、親水広場には、春にはシダレ桜、冬には冬桜が見られるなどバラエティーに富み、撮影には事欠かないポイントです。

《弥富公園の撮影ポイント》

- ここは桜が沢山あり、遊具、花壇、グラウンドで遊ぶ子どもなど撮影の材料はいっぱいあります。特に、博物館、区役所、新瑞穂付近の薄いピンクと濃いピンクの桜のグラデーションに魅了され、シャッターを押すのも忘れてしまいます。街路灯に浮かぶ桜トンネルは幻想的でもあり、思い出のワンカットが撮れるかも。

《瑞穂通の撮影ポイント》

- 4月中旬頃には、八重のサトザクラがとても華やかな通りとなります。特に、博物館、区役所、新瑞穂付近の薄いピンクと濃いピンクの桜のグラデーションに魅了され、シャッターを押すのも忘れてしまいます。ポイントを見逃さないでね!!

撮影マナーを守って、素敵な写真を撮りましょう。



モデル3 じっくり観察コース 所要時間 約130分

堀田駅から地下鉄新瑞穂駅までの約6kmのコース。昔からのものづくりが盛んなエリアで、今でも工場等が多く立地しています。新しい中にも古い町並みを垣間見る事のできる素敵なコースです。

地下鉄堀田駅→名鉄堀田駅→堀田公園→堀田小正門前→約5分 約5分 約10分 約5分

新開公園→新堀川沿い→牛巻団地→牛巻交差点→約10分 約5分 約5分 約10分

牛巻商店街→田光八幡社→瑞穂交番→瑞穂小横→約10分 約15分 約15分 約15分

瑞穂郵便局→地下鉄瑞穂運動場西駅→地下鉄新瑞穂駅→約5分 約10分

モデル1 ロマンチックコース 所要時間 約140分

瑞穂公園から石川橋までの山崎川沿いのコース。東山荘、親水広場や夜のライトアップ区間など見どころが多くあります。石川橋から瑞穂区役所方面への桜のトンネルも見事です。

●ライトアップ区間(期間:3月下旬~4月上旬)

地下鉄新瑞穂駅→落合橋→山下橋→可和名橋→約10分 約15分 約6分 約6分

瑞穂橋→左右田橋→萩山橋→鼎小橋→かなえ橋→約10分 約20分 約10分 約5分 約6分

石川大橋→向田橋→白雲橋→石川橋(ココから戻る)→約15分 約15分 約6分

約5分 ↓ 大鷲町→佐渡町→地下鉄瑞穂区役所 短縮コース 約5分 約5分 ※桜トンネルが圧巻です。

モデル2 よくばり健脚コース 所要時間 約140分

八勝通3丁目から東方向へ向かうと行灯風の街灯が並ぶ桜並木のトンネルとなります。弥富公園は、このコース最大の桜の名所です。

地下鉄瑞穂運動場東駅1番出口→弥富公園→東八幡社→約10分 約15分 約5分

中根南部公園→中根公園→弥富公園→弥富ヶ丘線地→約15分 約20分 約5分 約5分

密柑山公園→山神社→下山公園→石川大橋→田辺公園→約8分 約7分 約15分 約10分

→左右田橋→山崎川親水広場→地下鉄瑞穂運動場東駅3番出口 約5分 約3分 約10分

水 水飲み場あり
 WC トイレあり

地図の上にある番号の場所の詳細は、裏面の見どころポイントをご参照ください。