

参考資料 5

汚水設備現況図

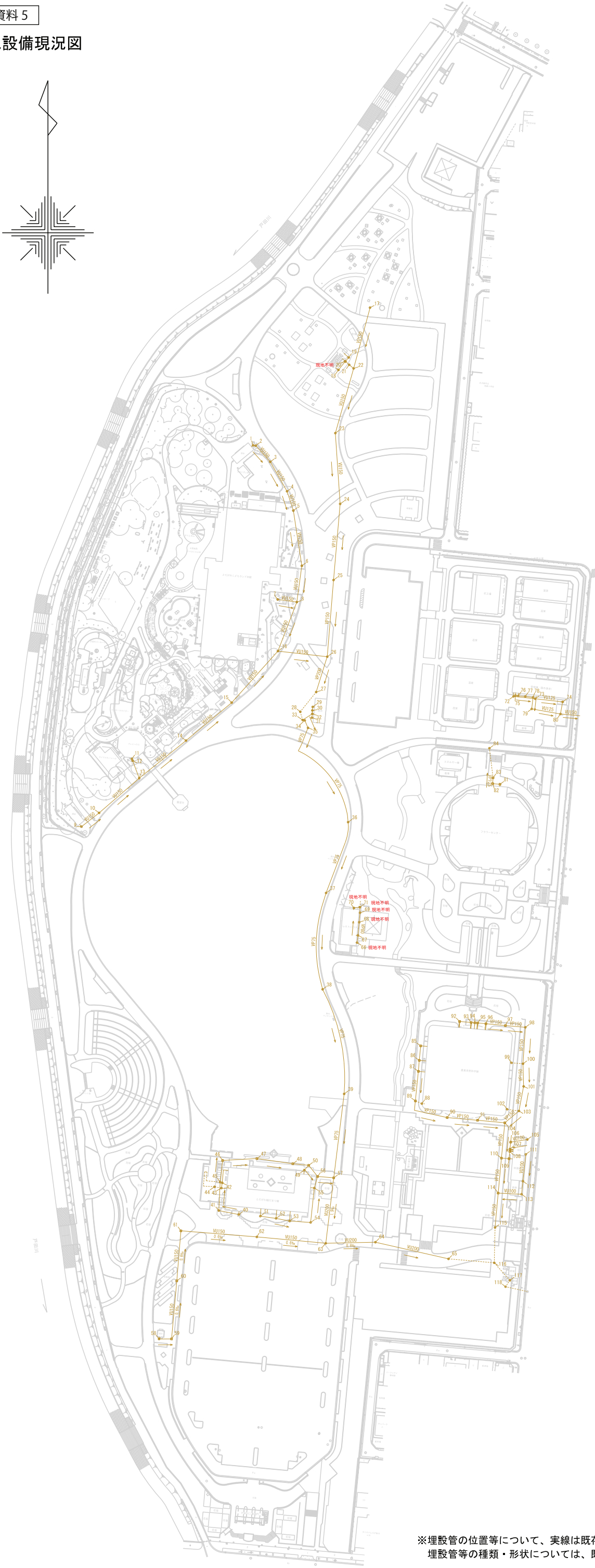
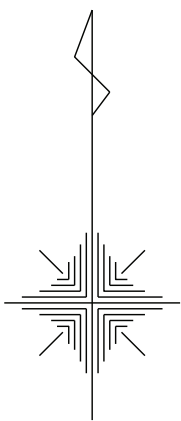


Table with 10 columns and 10 rows of data, likely representing equipment specifications or coordinates.

※不明と記載の箇所については、現地ではみられないが既存資料上では存在するものとして表記

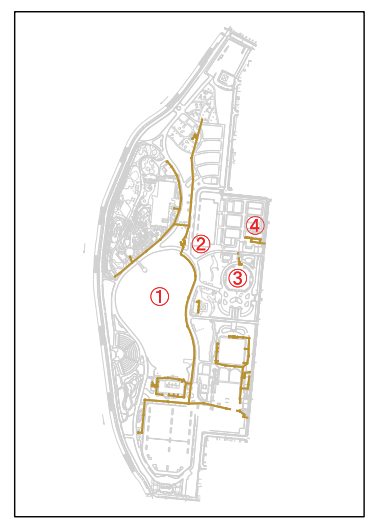
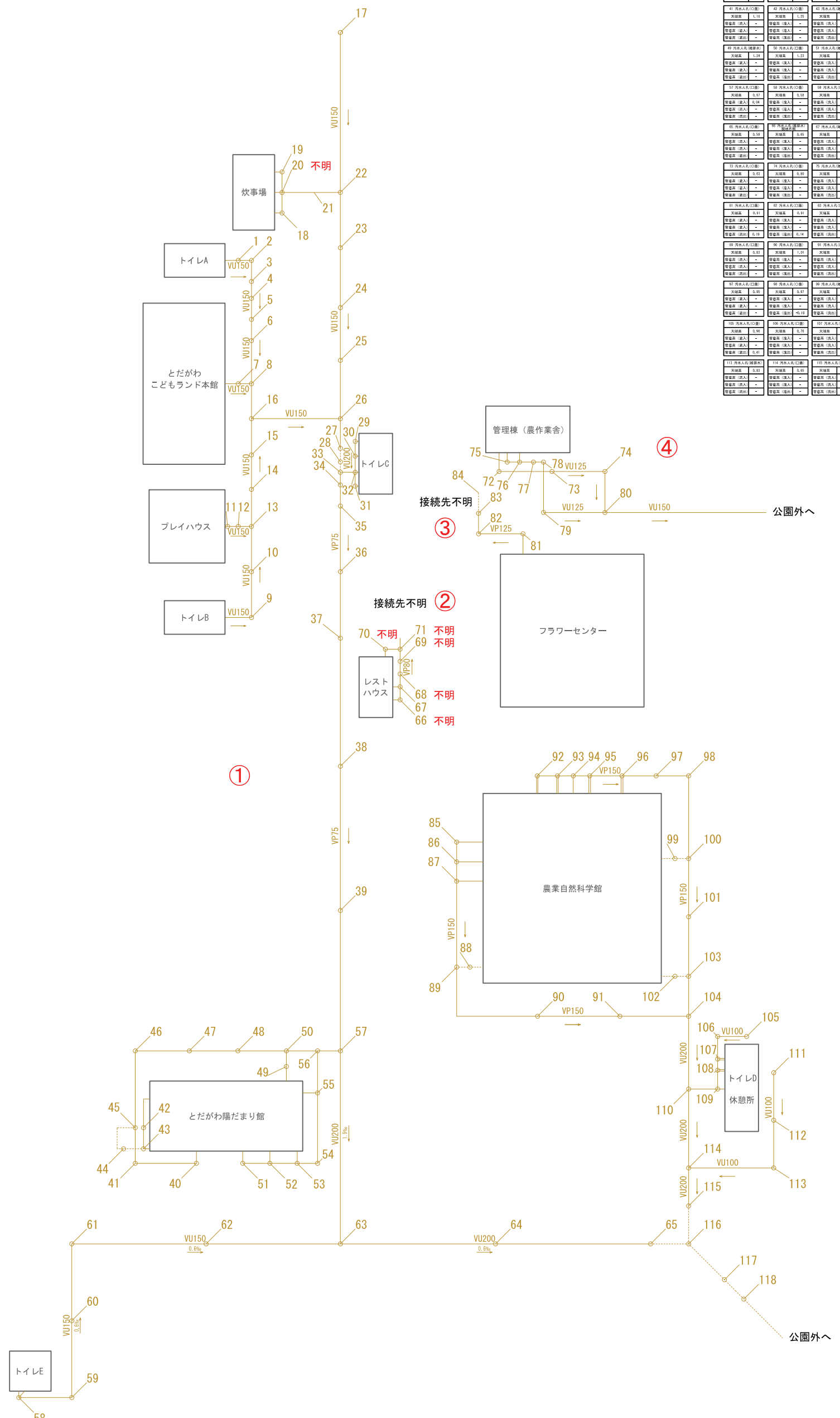
Legend table for pipe types: 電気設備, 給水設備, 汚水設備, 雨水設備, ガス設備, 電気管(指定), 給水管(指定), 汚水管(指定), 雨水管(指定), ガス管(指定)

Legend table for symbols: 凡例, listing various symbols and their corresponding equipment types like 井戸, 排水口, etc.

※埋設管の位置等については、実線は既存資料等から取得した位置を表し、破線については既存資料や現地調査からの想定位置を表す。埋設管等の種類・形状については、既設資料によるものである。なお、当図面は参考であり、実際の現状とは異なる場合がある。

汚水設備系統図

1 汚水人口(雑排水)	2 汚水人口(雑排水)	3 汚水人口(雑排水)	4 汚水人口(雑排水)	5 汚水人口(雑排水)	6 汚水人口(雑排水)	7 汚水人口(雑排水)	8 汚水人口(雑排水)
天端高 1.00	天端高 1.00	天端高 1.00	天端高 1.00	天端高 1.00	天端高 1.00	天端高 1.00	天端高 1.00
管径(内径)	管径(内径)	管径(内径)	管径(内径)	管径(内径)	管径(内径)	管径(内径)	管径(内径)
管径(外径)	管径(外径)	管径(外径)	管径(外径)	管径(外径)	管径(外径)	管径(外径)	管径(外径)
管種(管種)	管種(管種)	管種(管種)	管種(管種)	管種(管種)	管種(管種)	管種(管種)	管種(管種)



※不明と記載の箇所については、
現地ではみられないが既存資料
上では存在するものとして表記