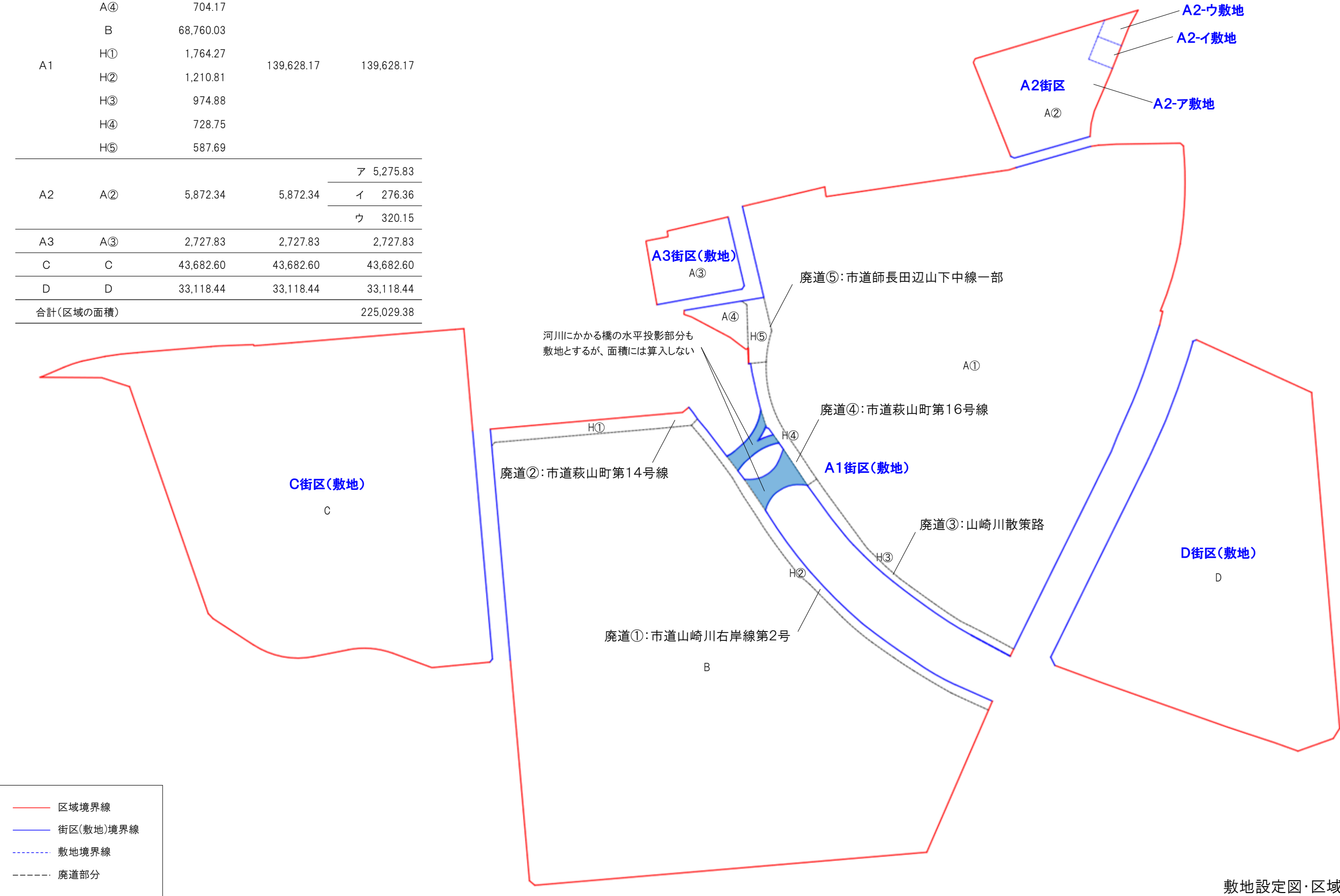


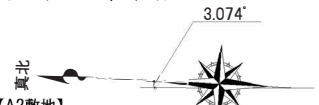
敷地・区域面積表

敷地(街区)	記号	各部分の面積(㎡)	街区の面積(㎡)	敷地の面積(㎡)	
A1	A①	64,897.57	139,628.17	139,628.17	
	A④	704.17			
	B	68,760.03			
	H①	1,764.27			
	H②	1,210.81			
	H③	974.88			
	H④	728.75			
	H⑤	587.69			
A2	A②	5,872.34	5,872.34	ア	5,275.83
				イ	276.36
				ウ	320.15
A3	A③	2,727.83	2,727.83	2,727.83	
C	C	43,682.60	43,682.60	43,682.60	
D	D	33,118.44	33,118.44	33,118.44	
合計(区域の面積)				225,029.38	

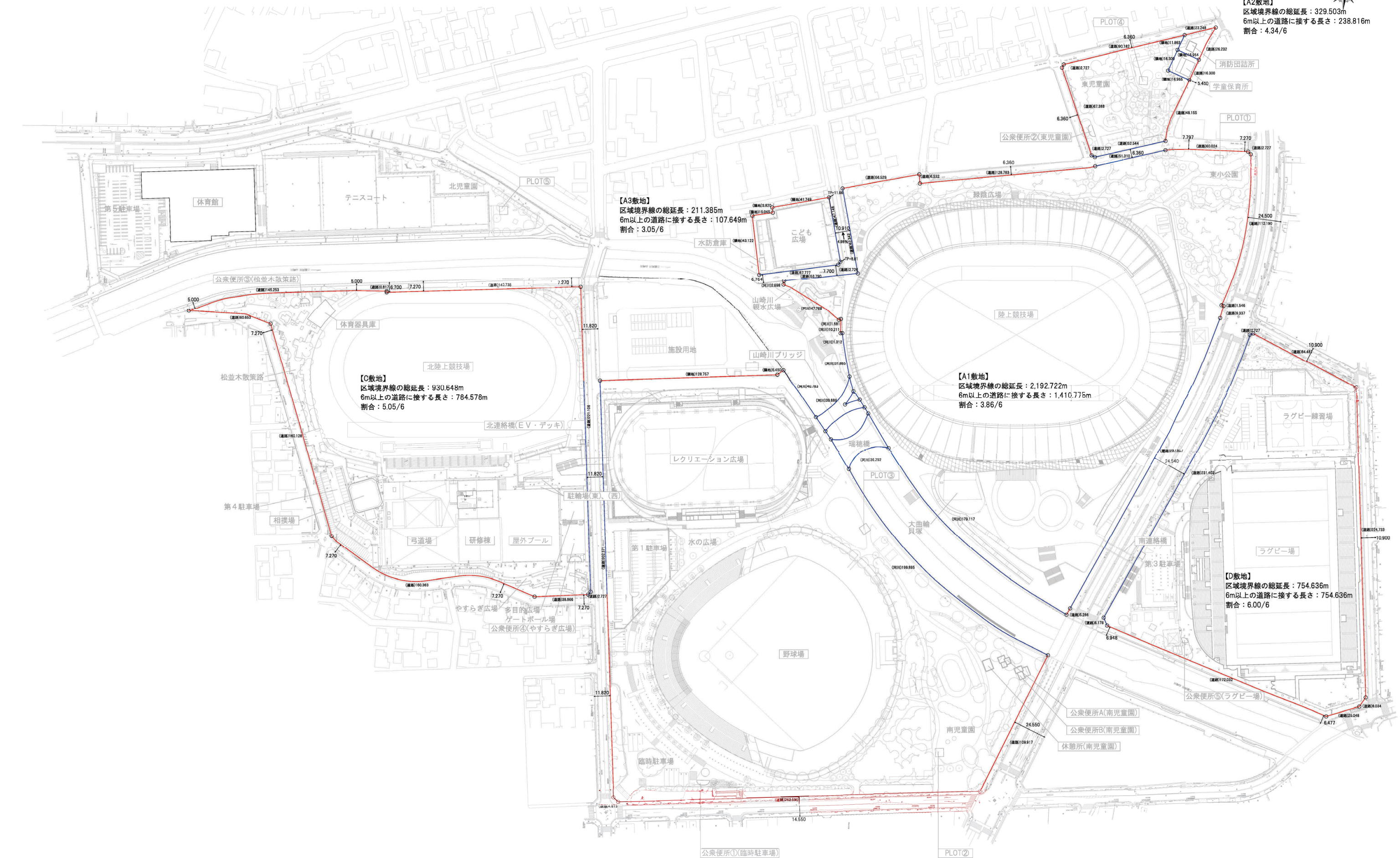


敷地設定図・区域面積求積図 S=1:2500(A3)

※各敷地や廃道部分の面積は敷地面積求積図参照



【A2敷地】
区域境界線の総延長：329.503m
6m以上の道路に接する長さ：238.816m
割合：4.34/6

[illegible]

認定区域の概要

区域の概要

区域面積（㎡）	区域全体の敷地面積（㎡）	通路の面積（㎡）
225,029.38	225,029.38	0.00

基準建蔽率（％）	建築面積（㎡）	建蔽率（％）
60	41,698.46 (内道路部分126.63)	18.48

棟数（棟）
24
うち小規模な付属建築物 11

基準容積率（％）	延べ面積（㎡）	容積対象床面積（㎡）	容積率（％）
200	93,177.93	93,177.93	41.41

建築物の概要

敷地		建築物			建築面積		建蔽率(%)	延べ面積	容積率対象床面積		容積率(%)
記号	面積(㎡)	番号	名称	小規模	建物単位(㎡)	敷地単位(㎡)		建物単位(㎡)	建物単位(㎡)	敷地単位(㎡)	
A1	139,628.17	1	陸上競技場		28,535.70	33,715.79	24.15	60,660.20	60,660.20	79,319.06	56.81
		2	山崎川ブリッジ		523.70			0.00	0.00		
		3	レクリエーション広場		2,177.25			12,020.03	12,020.03		
		4	野球場		2,157.80			6,407.47	6,407.47		
		5	公衆便所①	●	25.70			25.70	25.70		
		6欠番	休憩所 中止					0.00	0.00		
		7	公衆便所 A		256.22			166.24	166.24		
		8欠番	公衆便所 B- 公衆便所 A と統合					0.00	0.00		
		9	PLOT①	●	19.71			19.71	19.71		
		10	PLOT②	●	19.71			19.71	19.71		
		11欠番	PLOT③ 中止					0.00	0.00		
A2-ア	5,275.83	12	公衆便所②	●	25.70	65.18	1.24	25.70	25.70	65.18	1.24
		13	PLOT④	●	39.48			39.48	39.48		
A2-イ	276.36	14	学童保育所		118.45	118.45	42.87	82.00	82.00	82.00	29.68
A2-ウ	320.15	15	消防団詰所		39.66	39.66	12.39	78.88	78.88	78.88	24.64
A3	2,727.83	16	水防倉庫	●	32.40	32.40	1.19	32.40	32.40	32.40	1.19
C	43,682.60	17	研修棟 ※17～19で一棟		2,887.56	4,271.45	9.78	4,804.39	4,804.39	7,477.67	17.12
		18	弓道場								
		19	屋外プール								
		20	相撲場		311.82			436.35	436.35		
		21	北陸上競技場		739.66			1,901.15	1,901.15		
		22	公衆便所③	●	25.70			25.70	25.70		
		23	公衆便所④	●	18.14			18.14	18.14		
		24	駐輪場(東)	●	13.23			28.67	28.67		
		25	駐輪場(西)	●	19.84			43.00	43.00		
		26	体育器具庫		201.10			201.10	201.10		
		27	北連絡橋(E V ・デッキ)		54.40			19.17	19.17		
D	33,118.44	28	ラグビー場		3,160.35	3,455.53 (内道路部分126.63)	10.06 ※	6,080.85	6,080.85	6,122.74	18.49
		29	公衆便所⑤	●	9.23			9.23	9.23		
		30	南連絡橋 ※陸上競技場と一棟		285.95 (内道路部分126.63)			32.66	32.66		

※法53条第6項第2号により、道路部分の面積は建ぺい率算定から除外