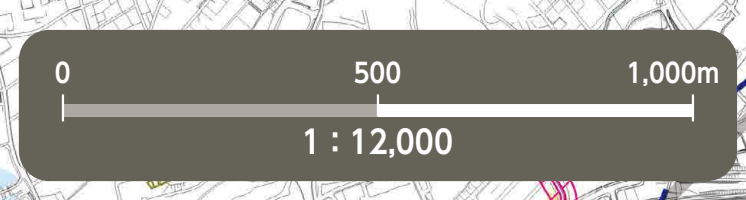


# 洪水ハザードマップ

## 名東区

令和7年8月時点



※自分が住んでいるところ以外の指定緊急避難場所へ逃げるときは、それぞれの区の洪水ハザードマップを見てください。川などから水があふれたときに逃げてもらい確認してください。名古屋市の公式ウェブサイトなどで全部の区の洪水ハザードマップを見ることができます。

番号	施設名称(□印)	所在地	指定緊急避難場所 洪水・内水・土砂
1	西山小学校	西山本通2-35	○
2	猪子石中学校	猪子石1-18	○
3	西山コミュニティセンター	西山本通2-34	○
4	上下水道原山水処理センター	山香町404	○ 2階以上
5	名東小学校	亀の井三丁目134	○
6	名東コミュニティセンター	社二丁目128	○
7	西山幼稚園	亀の井二丁目41	○
8	高針小学校	高針二丁目1103	○
9	高針コミュニティセンター	高針二丁目1501	○
10	猪高小学校	丁町32	○
11	猪高中学校	丁町33	○
12	猪高コミュニティセンター	社二丁目203-2	○
13	藤が丘小学校	藤が丘54	○
14	藤が丘中学校	小池町66	○
15	藤が丘コミュニティセンター	明が丘18	○
16	香流小学校	香流二丁目1201	○ 2階以上
17	香流中学校	猪子石二丁目1301	○ 2階以上
18	香流コミュニティセンター	山の手に三丁目902	○
19	香流保育園	山の手三丁目604	○ 2階以上
20	猪子石小学校	猪子石二丁目1201	○
21	猪子石コミュニティセンター	猪子石二丁目1201 猪子石大学猪子石 館週53	○
22	猪子石第一保育園	文政台一丁目920	○ ※1
23	梅森坂小学校	梅森坂四丁目201	○
24	梅森坂コミュニティセンター	梅森坂四丁目101	○
25	蓬来小学校	よもぎ台一丁目501	○
26	つづが台コミュニティセンター	つづが台301	○
27	猪子石第一保育園	つづが台201	○
28	猪子石中学校	つづが台が丘2-5	○
29	本郷小学校	本郷一丁目237	○
30	本郷コミュニティセンター	本郷一丁目238	○
31	貴船小学校	貴船三丁目2301	○
32	貴船コミュニティセンター	勢子坊二丁目1304-2	○
33	極楽小学校	高針三丁目901	○
34	名東高等学校	大針一丁目351	○
35	極楽コミュニティセンター	高針三丁目801-2	○
36	名東スポーツセンター	猪高大学高針学 勢子坊307-12	○
37	上社小学校	上社五丁目1002	○
38	上社中学校	社が丘四丁目301	○
39	上社コミュニティセンター	上社五丁目1501	○ 2階以上
40	名東生涯学習センター	社が丘三丁目802	○
41	豊が丘小学校	豊が丘1501	○
42	豊が丘コミュニティセンター	豊が丘1108	○
43	引山小学校	引山一丁目1105	○ 2階以上
44	引山コミュニティセンター	引山一丁目617	○
45	平和が丘小学校	平和が丘一丁目	○
46	東邦高等学校	平和が丘三丁目11	○
47	平和が丘コミュニティセンター	平和が丘五丁目29	○
48	前山小学校	牧の里二丁目1501	○
49	牧の池中学校	梅森坂一丁目2504	○
50	梅森坂幼稚園	梅森坂三丁目210	○
51	前山コミュニティセンター	猪高大学高針学 梅森坂36-2	○
52	北一社小学校	上郷一丁目101	○
53	千種高等学校	社二丁目206	○
54	北一社コミュニティセンター	社二丁目190-3	○
55	牧の池小学校	牧の原三丁目401	○ 2階以上
56	牧の池コミュニティセンター	高針一丁目101-2	○ 2階以上

※1 工事のため、令和6年12月16日から令和8年6月30日まで建物に入れません。

**指定緊急避難場所へ逃げるとき**

○家にいるときに危険と感じたら、指定緊急避難場所へ行ってください。とくに、避難指示(全員が逃げるときのお知らせ)、高齢者等避難(お年寄りや子どもなど逃げるのに時間がかかる方が逃げる時のお知らせ)のときは、早く指定緊急避難場所へ行ってください。

○家屋倒壊等氾濫想定区域(雨で川の水があふれたときに、家が壊れる危険な場所)の中にある指定緊急避難場所は、壊れにくい強い建物です。

○避難指示や高齢者等避難の「逃げるお知らせ」が出る前に、指定緊急避難場所へ逃げるときは、逃げる前に区役所へ連絡してください。

名古屋市長官庁本部・名東区本部(名東区役所)  
TEL/773-1111(代表) 778-3013(ダイヤルイン) FAX/773-7864

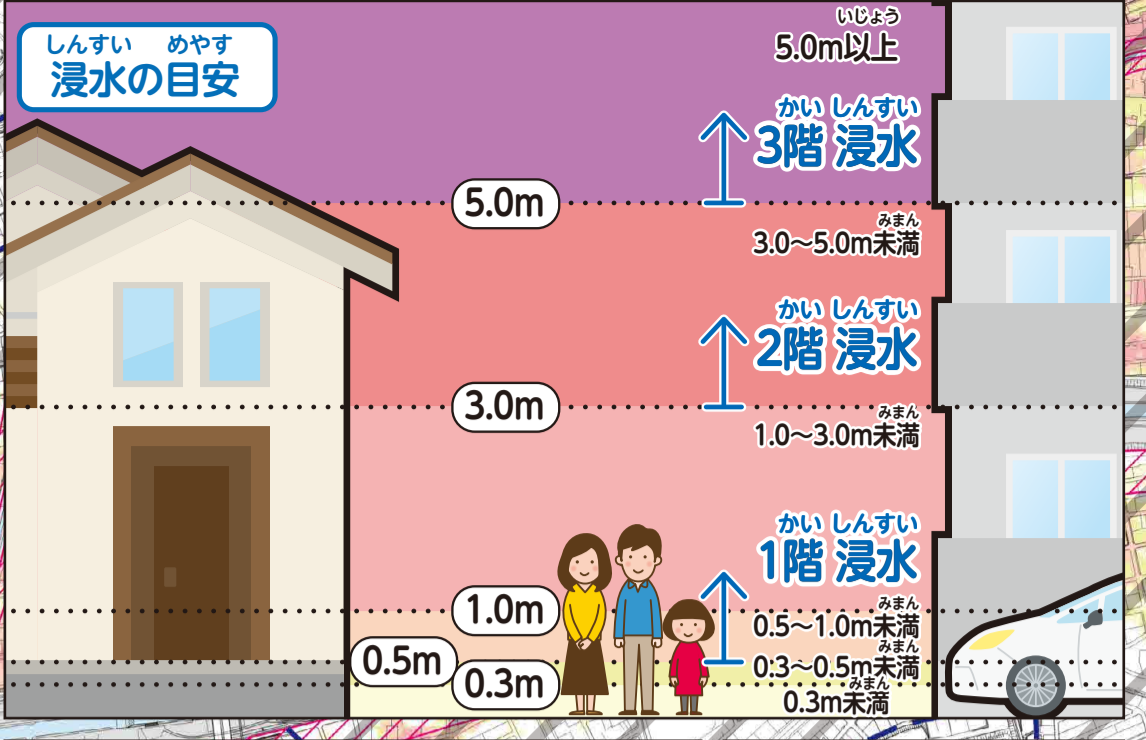
- 官公署(□印)**
- A 名東区役所
  - B 名東消防署
  - C 名東消防署星ヶ丘出張所
  - D 名東消防署猪子石出張所
  - E 名東消防署豊が丘出張所
  - F 名東土木事務所

**(説明文)**

- ・「洪水ハザードマップ」は、雨で川の水が増えてあふれたときの予想をあらわしたマップです。
- ・このマップは、川などから水が一番多くあふれたときの予想です。
- ・川からあふれた水につかる地域(浸水区域)、あふれた水の深さ(浸水深)、水があふれている時間(浸水継続時間)などが書いてあります。
- ・予想より多い雨が降ったときや低い場所の水が集まったときは、より危険になることがあります。

～このマップのもとなる予想(水があふれる川)(洪水浸水想定区域図)(名東区内)～

洪水浸水想定区域図	公表機関	公表年月	降雨条件
矢田川・香流川流域	愛知県	令和7年3月	24時間総雨量735mm(矢田川流域) 24時間総雨量836mm(香流川流域)
天白川流域	愛知県	令和7年3月	24時間総雨量774mm(天白川流域) 24時間総雨量836mm(扇川流域)

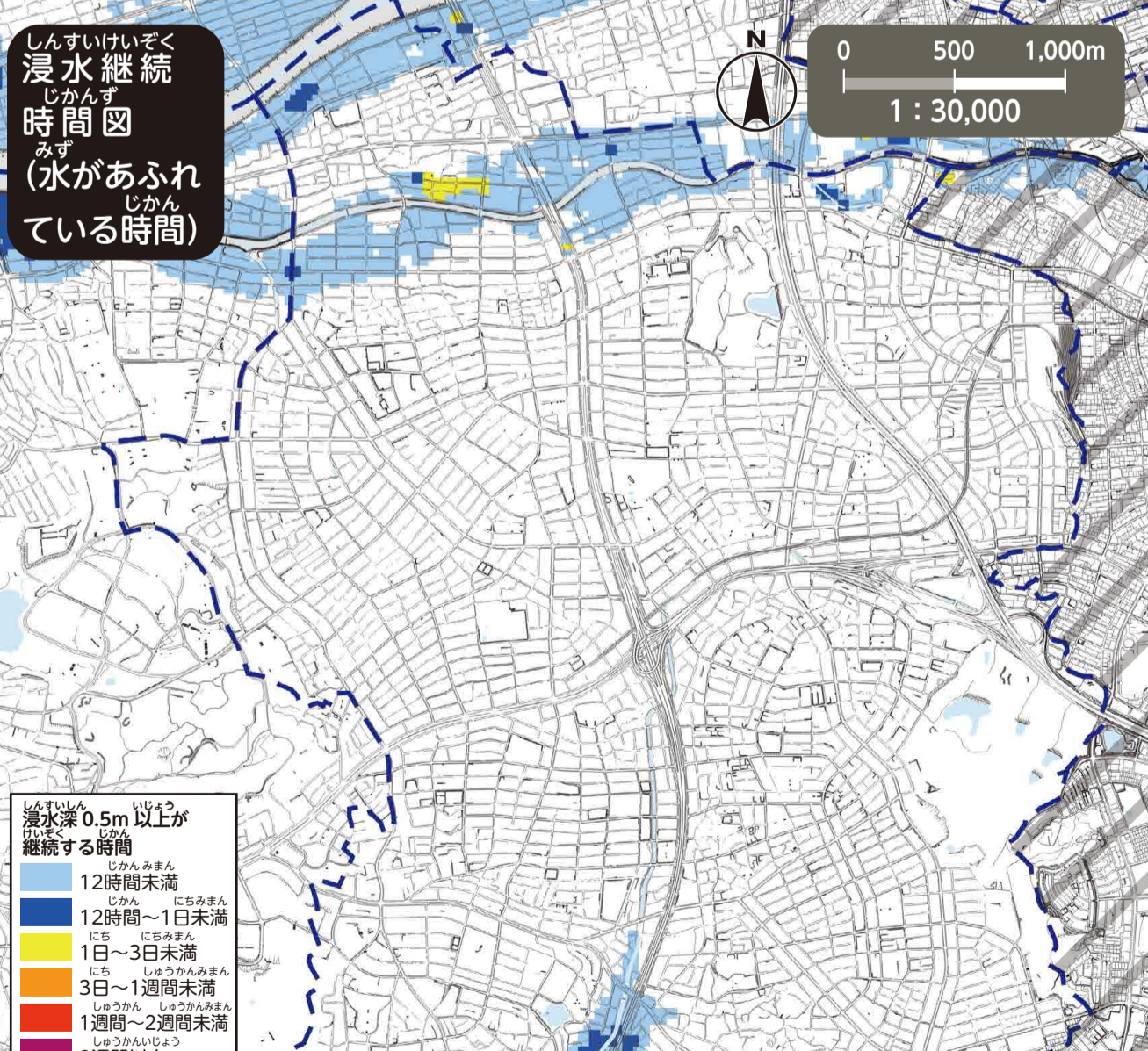
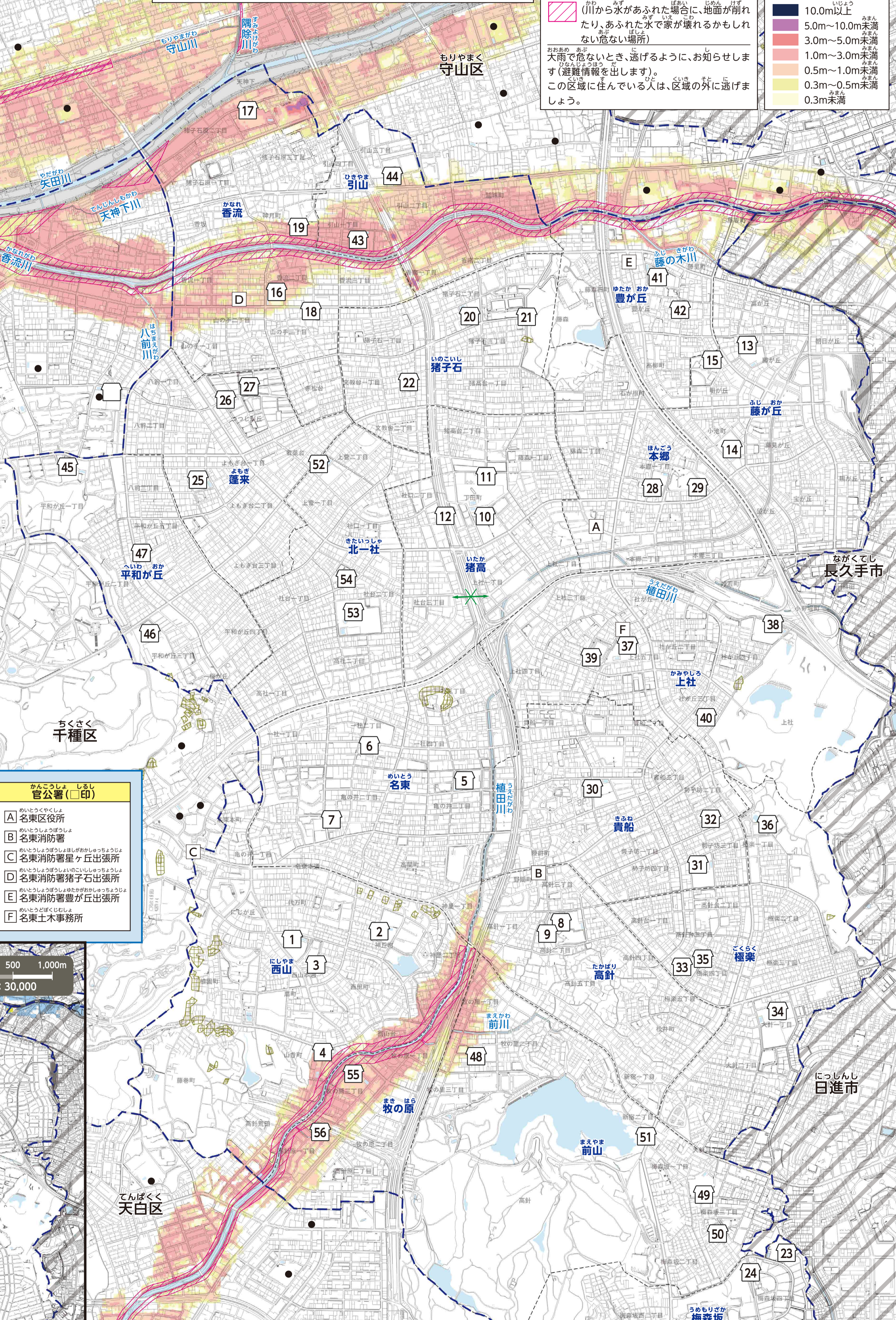


**家屋倒壊等氾濫想定区域**  
(川から水があふれた場合に、地面が割れたり、あふれた水で家が壊れるかもしれない危険な場所)

大雨で危ないとき、逃げるように、お知らせします(避難情報を出します)。この区域に住んでいる人は、区域の外に逃げましょう。

**浸水深(あふれた水の深さ)**

- 10.0m以上
- 5.0m~10.0m未満
- 3.0m~5.0m未満
- 1.0m~3.0m未満
- 0.5m~1.0m未満
- 0.3m~0.5m未満
- 0.3m未満



- 凡例**
- 指定緊急避難場所: 命を守るため、災害の危険から急いで逃げるための場所
  - アンダーパス: 道路や線路の下などをくぐる道路のこと。地面より低いところにあるので、大雨のときは、水がたまって流れなくなる。
  - 土砂災害(特別)警戒区域: 崩れなどが起こるかもしれない危険な場所
  - 区界(区): 学区(学区)は区界はおおよそです。学区(学区)は、各区役所へお問い合わせください。
  - 区外の指定緊急避難場所

斜め線のあるところは名古屋市の外です。

この地図は、令和2・3年作成の都市計画基本図を使用しました。なお、必要に応じて作成後の状況を修正しています。日進市・長久手市・尾張旭市については、各市の承認を得て都市計画基本図を使用しました。(承認番号 日進市: 7日都第445号 長久手市: 7長都第2452号 尾張旭市: 7都第139号) 土砂災害情報マップ、愛知県、クリエイティブ・コモンズ・ライセンス 表示、2.1日本 (<http://creativecommons.org/licenses/by/2.1/jp/>)