Noong Hunyo 2022

lindol hazard map Kita Ward

Paliwanag ng hazard map ng lindol

- Ang mapang ito ay nagpapakita ng tinatayang antas ng tindi ng lindol at liquefaction sa bawat lungsod batay sa tinatayang pinsala kapag nagkaroon ng lindol sa Nankai Trough na inanunsyo ng lungsod noong Pebrero 2014.
- Tinataya nito ang "Pinakamatinding antas ng sakuna na maaaring mangyari" kapag nagkaroon ng lindol sa Nankai Trough na nangyayari lamang isang beses sa isang libong taon o mas madalang pa, ngunit kapag nangyari ito, nagdudulot ng malakihang pinsala.

0 500 1,000m
1:13,000

N

itinakdang emerhensiyang evacuation site sa labas ng distrito

Emergency headquarters ng siyudad ng Nagoya para sa pag-iwas sa sakuna, Kita Ward headquarters (Kita Ward Office)
TEL: 911-3131 (main number), 917-6412 hanggang 8 (direct line), FAX: 914-5752

pampublikong opisina (☐ tatak)

- A Kita Ward Office
- B Kita Ward Office Kusunoki Branch
- C Kita Fire Station
- D Kita Fire Station Iida Branch Office
- E Kita Fire Station Kusunoki Branch Office
- F Special Fire Brigade Third Direction(Area) Unit
- G Kita Civil Engineering Office
- H Waterworks and Sewerage Bureau North Office

legend

- A — itinakdang emerhensiyang evacuation site (pagyanig ng lindol, malawakang sunog) [malawak na evacuation site]
  Ito ay parke o luntiang lugar na may espasyo upang protektahan ang mga nagsilikas mula sa malawakang sunog. Ito ay itinakdang emerhensiyang evacuation site kapag mayroong lindol o malawakang sunog.
- a — itinakdang emerhensiyang evacuation site (pagyanig ng lindol) [pansamantalang evacuation site]
  Ito ay itinakdang emerhensiyang evacuation site kapag may lindol, at ito ay kung saan pansamantalang lilikas upang obserbahan ang sitwasyon.
- emerhensiyang pasilidad para sa supply ng tubig (permanenteng gripo / temporaryong gripo)
  Ito ay pasilidad na bubuksan ng tauhan ng Waterworks and Sewerage Bureau o pribadong kumpanya na may kasunduan na magbigay ng tulong sa oras ng emerhensya kapag may sakuna, at nakahanda ito sa malawak na evacuation site atbp.,
- emerhensiyang pasilidad para sa supply ng tubig (gripong nasa ilalim ng lupa)
  Mayroon nito sa lahat ng mga pampublikong elementary at junior high school na nasa distrito ng supply ng tubig. Ito ay pasilidad upang makakuha ng tubig sa oras ng sakuna, at ang mga nagsilikas ang mismong magpapatakbo ng mga ito.
- lugar ng (malubhang) babala ng sakunang pagguho ng lupa
  distrito kung saan may panganib ng sakunang pagguho ng lupa
- pang-emerhensiyang balon para sa oras ng sakuna (kumpanya)
  Mga balon na maaaring ipagamit sa mga residente ng komunidad kapag may sakuna, mula sa mga balon na pagmamay-ari ng mga kumpanya, pabrika atbp. Ito ay upang makakuha ng tubig na gagamitin sa pamumuhay kapag nagkaroon ng malaking lindol (hindi ito inuming tubig).
- boundary ng distrito
- boundary ng distrito ng paaralan
  (Ang boundary ng distrito ng paaralan ay aproksimasyon. Para sa mga detalye, magtanong sa kinauukulang ward office.)

*Upang malaman kung maaaring lumikas sa itinakdang emerhensiyang evacuation site na nasa ibang distrito, tingnan ang mga hazard map ng bawat distrito. Naka-upload ang hazard map ng lahat ng distrito sa opisyal na website ng siyudad ng Nagoya.

itinakdang emerhensiyang evacuation site (pagyanig ng lindol, malawakang sunog) [malawak na evacuation site]

simbolo	pangalan ng pasilidad	itinakdang emerhensiyang evacuation site: pagyanig ng lindol	itinakdang emerhensiyang evacuation site: malawakang sunog
A	Shiga Park	○	○
B	Mizuwakebashi Green Area	○	○
C	Kusunoki Park	○	○
D	Meijo Park Area	○	○
E	Tenjimbashi Green Space	○	○
F	Yadagawabashi Green Space	○	○
G	Araizeki Green Space	○	○

itinakdang emerhensiyang evacuation site (pagyanig ng lindol) [pansamantalang evacuation site]

simbolo	pangalan ng pasilidad	itinakdang emerhensiyang evacuation site: pagyanig ng lindol	itinakdang emerhensiyang evacuation site: malawakang sunog
a	Ogama Park	○	×
	Grounds ng Municipal Elementary School, Junior High School, at ilang High School (Johonku Tsubasa High School, Kitako High School) *Ang mga pasilidad na kasama sa malawak na evacuation site ay maaari ding gamitin para sa malawakang sunog	○	×

antas ng tindi ng lindol

Paliwanag ng antas ng tindi ng lindol

antas ng tindi ng lindol		sitwasyon
7		Sumusuray-suray dahil sa pagyanig, at nakakagalaw lamang habang gumagapang. Hindi makatayo, at maaaring matangay.
6	Malakas na	
6	Mahinang	Nahihirapang makatayo.
5	Malakas na	Nadarama ng karamihan sa mga tao ang balakid sa paggalaw, tulad ng hindi makalakad nang hindi nakakapit sa bagay.
5	Mahinang	Nadarama ng karamihan sa mga tao ang takot at gusto nilang kumapit sa isang bagay.

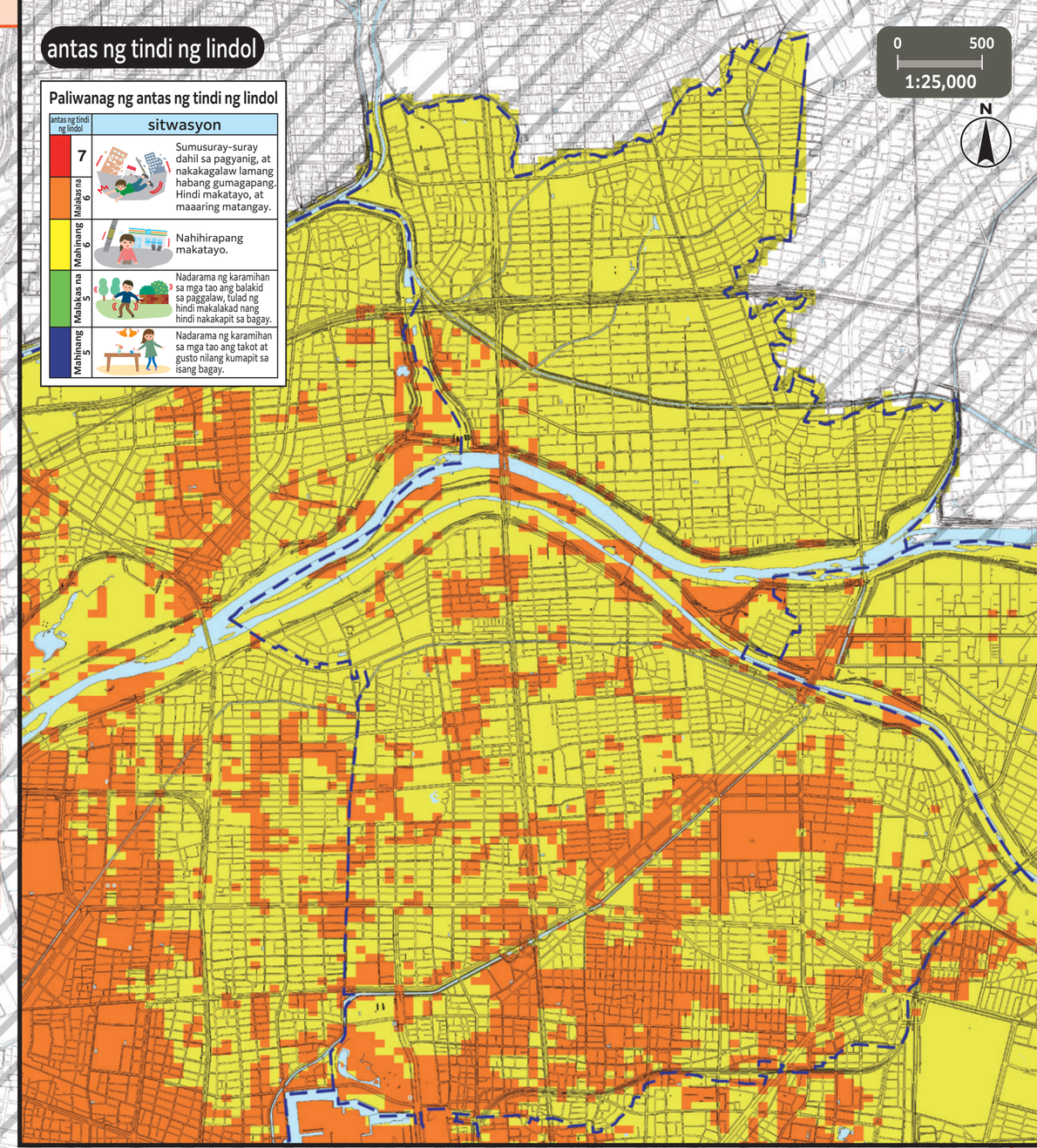

liquefaction

Paliwanag ng posibilidad ng liquefaction

Posibilidad ng liquefaction	sitwasyon
Malaki	Mataas ang posibilidad ng liquefaction.
Katamtaman	May posibilidad ng liquefaction.
Maliit	Mababa ang posibilidad ng liquefaction.
Wala	Napakababa ng posibilidad ng liquefaction.

*Ipinapakita ang liquefaction gamit ang posibilidad dahil mahirap matantiya ang probabilidad at area kung saan mangyayari ito.

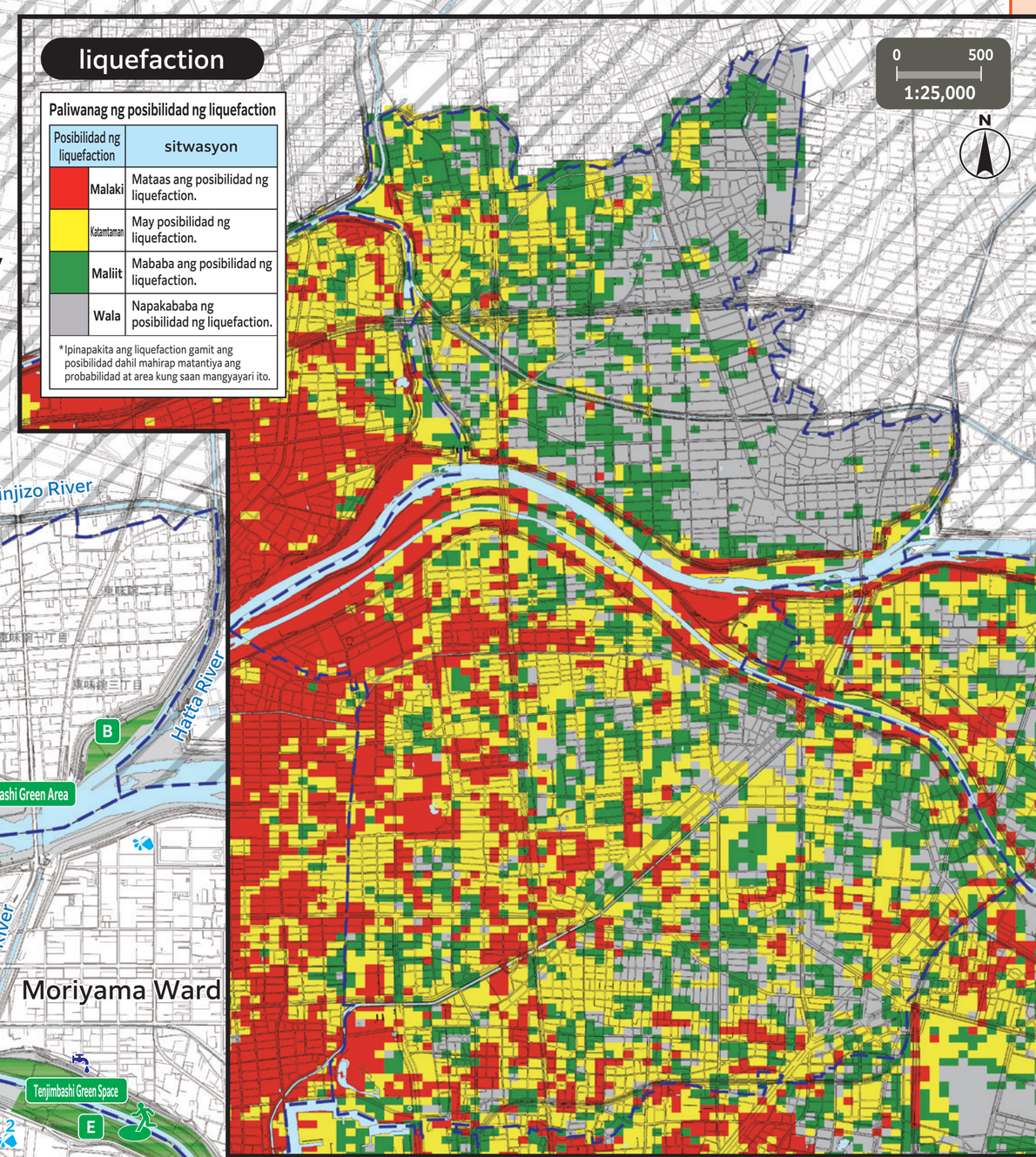

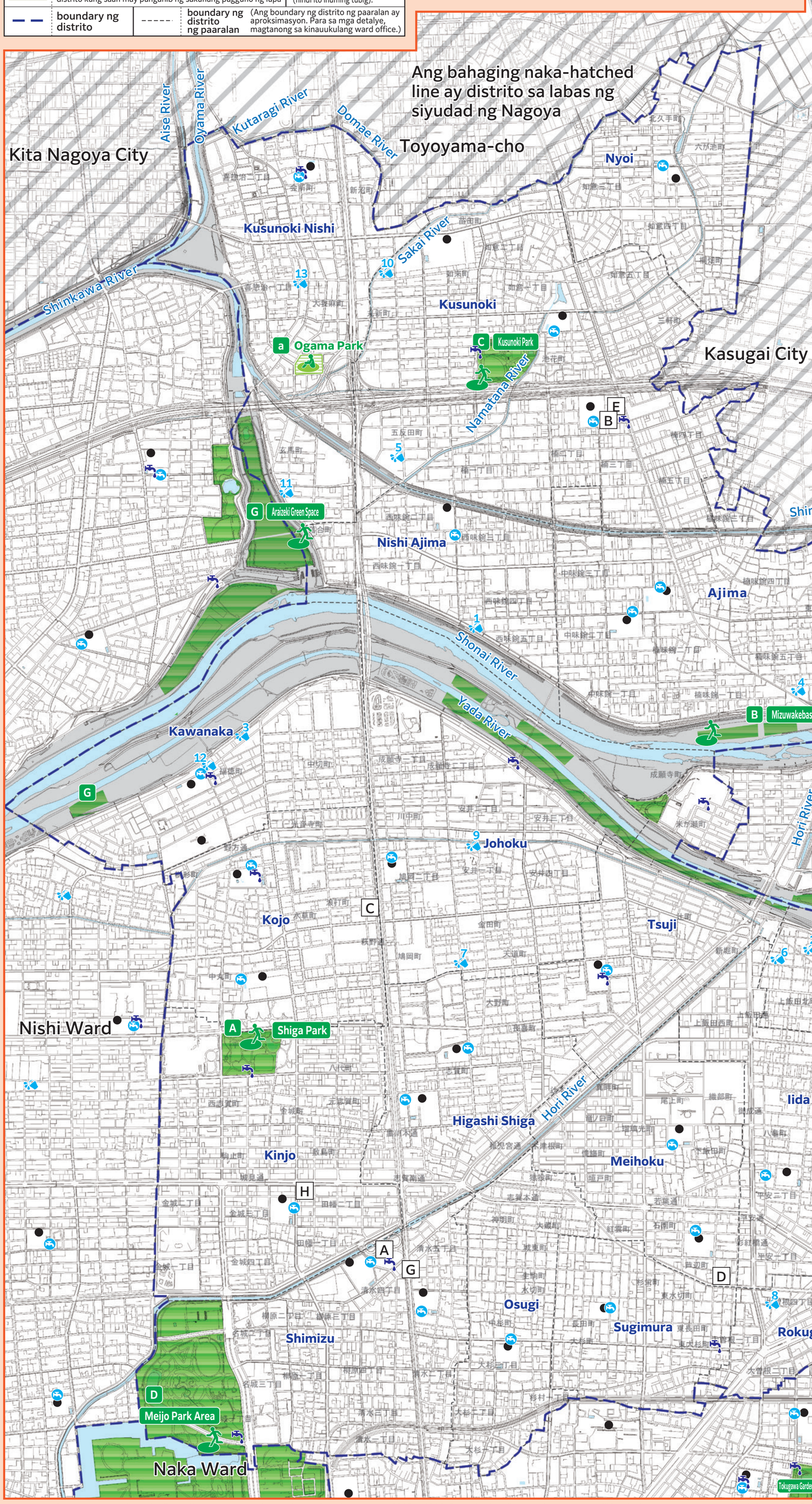

pang-emerhensiyang balon para sa oras ng sakuna (kumpanya)

simbolo	pangalan ng pasilidad
1	Kadosen Honten Co.,Ltd.
2	Komura Sarashi Co.,Ltd.
3	Hirano Sarashi Factory LLC.
4	Maruju Co.,Ltd.
5	Medical Corporation Kusunoki Kai Kusunoki Mental Hospital
6	Medical Corporation Aiseikai Kamiiida Rehabilitation Hospital
7	Tatebayashi Seian LLC.
8	Rokugo Nishi Park
9	Sango Waterway
10	Nagoya Wholesale Co.,Ltd.
11	Social Welfare Corporation Seidokai (Special elderly nursing home Respeto Ochiai)
12	Shonaigawa Golf Club
13	Land of Sweets Hayashiya

Ang mapang ito ay ginawa gamit ang basikong diagram ng pagpaplano ng lungsod na ginawa noong 2015 at 2016. Gayundin, in-edit ito pagkatapos ng paglikha nito kung may sitwasyon na kinakailangan ito. Para sa siyudad ng Kasugai, bayan ng Toyoyama, at siyudad ng Kitanagoya, ginamit ang basikong diagram ng pagpaplano ng lungsod nang may pahintulot ng bawat munisipalidad. (Numero ng awtorisasyon: siyudad ng Kasugai: 3春都政 No. 161, bayan ng Toyoyama: 3豊防拠 No. 61, siyudad ng Kitanagoya: 3北都 No. 121) Mapa ng impormasyon ng sakunang pagguho ng lupa, Aichi Prefecture, Creative Commons License Display 2.1 Japan (http://creativecommons.org/licenses/by/2.1/jp/)