2022年6月的情报

地震 灾害风险地图 热田区

0 500 1,000m
1：8,000

N

地震风险地图说明
・本地图根据本市于2014年2月公布的南海海槽地震受灾预估，绘制了市内各地预估的震级和土壤液化概率等信息。
・预估的地震是"考虑所有可能性中最大级别"的地震。该地震发生频率为一千年一次或者更低，一旦发生会带来巨大危害。

※关于是否可以到其他区的指定紧急避难场所避难，请见各区的各种风险地图。
在名古屋市官方网站上可以找到全区的指定避难所地图。

指定紧急避难场所（地震摇晃、大规模火灾）【大面积避难场所】

符号	设施名称	指定紧急避难场所 地震摇晃	指定紧急避难场所 大规模火灾
A	白鸟公园•名古屋国际会议场	○	○
B	神宫东公园	○	○
C	热田高中	○	○
D	热田神宫公园	○	○
E	热田神宫	○	○
F	南郊公園	○	○

指定紧急避难场所（地震摇晃）【临时避难场所】

符号	设施名称	指定紧急避难场所 地震摇晃	指定紧急避难场所 大规模火灾
a	高藏公园	○	×
b	大濑子公园	○	×
	市立小学、中学（初中）、部分高中等的操场（南养护学校、热田高中） ※大面积避难场所中的设施还可应对大规模火灾	○	×

至指定紧急避难场所避难

名古屋市灾害应对总部•热田区总部（热田区役所）
电话/681-1431（总机）
683-9411～4（拨入服务）
传真/682-1496

政府机关（□记号）

- A 热田区役所
- B 热田消防署
- C 热田消防署船方支队
- D 热田土木事务所

图 例

- 指定紧急避难场所（地震摇晃、大规模火灾）【大面积避难场所】 地震和大规模火灾发生时使用的指定紧急避难场所。当发生大规模火灾时，公园和绿地等有足够空间来保护避难人员。
- 指定紧急避难场所（地震摇晃）【临时避难场所】 地震指定紧急避难场所，是供临时避难并了解灾情之处。
- 应急供水设施（常设水龙头、临时水龙头） 设置在大面积避难场所等处，当发生灾害时，这些设施由上下水道局工作人员和签有支援协议的民间企业运营。
- 应急供水设施（井下水龙头） 当发生灾害时，供避难人员自行操作以保障供水的设施设置在供水区域内的所有公立中小学校内。
- 灾害应急用水井（事业所） 以在发生大地震时保障生活用水（非饮用水）供应为目的，事业所、工厂等拥有的水井之中的一部分在发生灾害时可为当地居民提供用水。
- 区分界线
- 学区分界线 （学区分界线只是大致的分界线。详情请咨询各区区役所。）

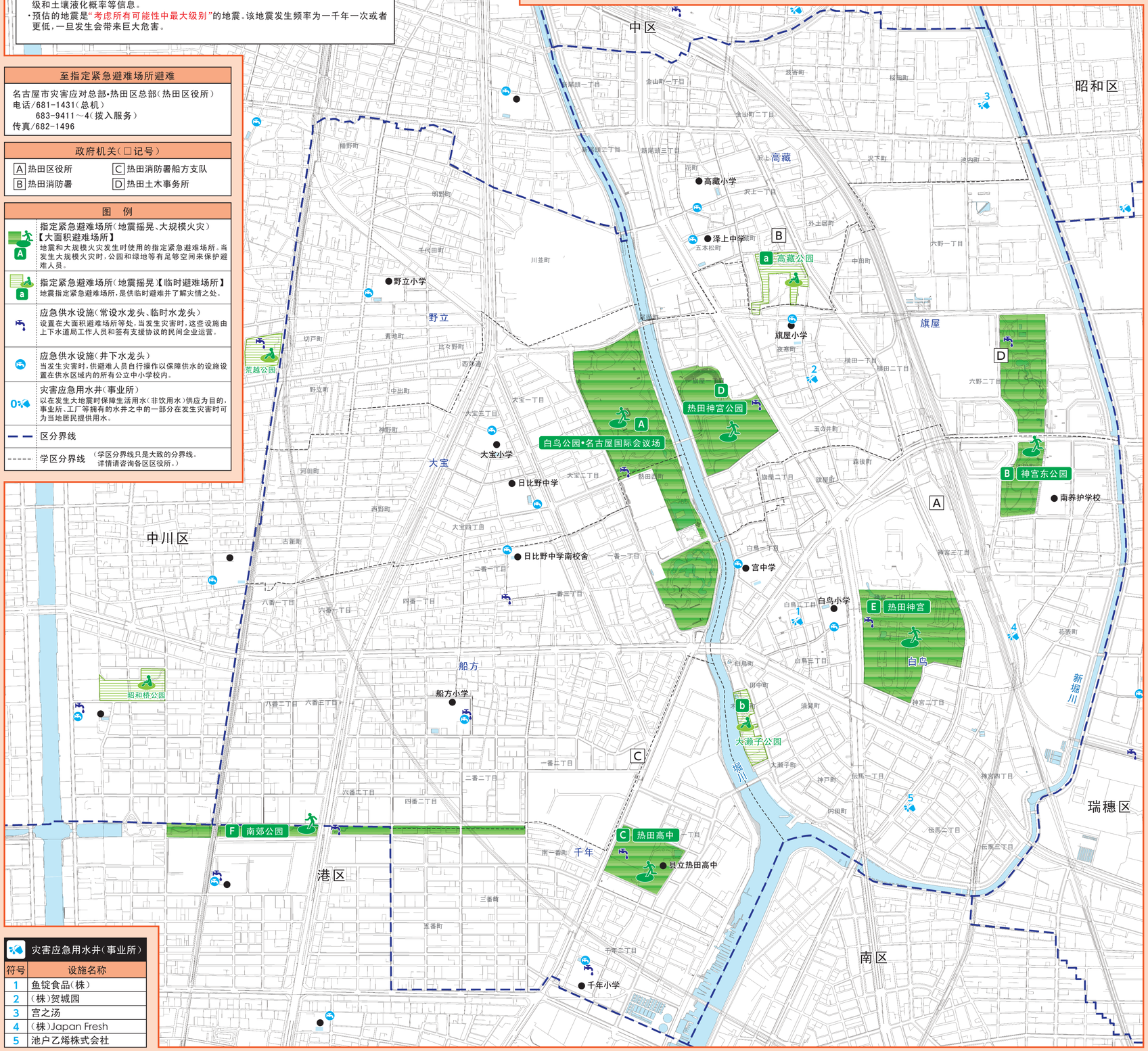

灾害应急用水井（事业所）

符号	设施名称
1	鱼锭食品（株）
2	（株）贺城园
3	宫之汤
4	（株）Japan Fresh
5	池户乙烯株式会社

烈度

烈度的说明

烈度	状况
7	因摇晃而颠簸不宁，只能趴在地面移动，无法站立，还有被甩出去的可能。
6强	
6弱	难以站立。
5强	大部分人不抓着东西就不能前进，难以行动。
5弱	大部分人感到惊恐，想要抓着东西。

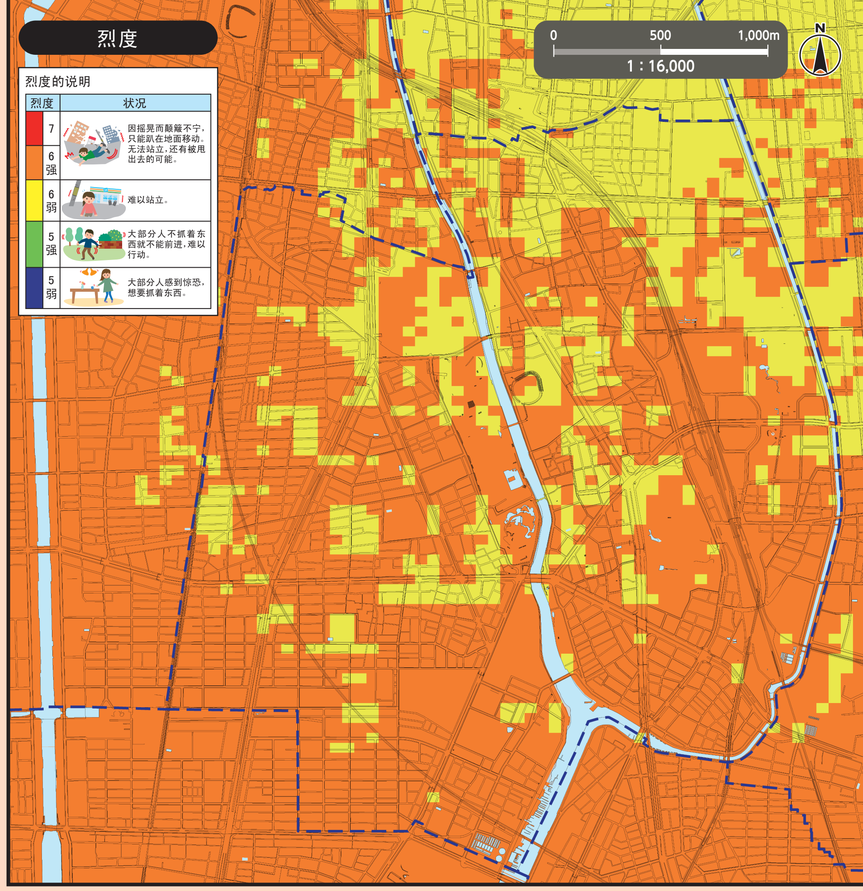

土壤液化

土壤液化可能性说明

土壤液化可能性	状况
大	发生土壤液化的概率高。
中	发生土壤液化的概率中等。
小	发生土壤液化的概率低。
无	发生土壤液化的概率极低。

※土壤液化发生概率和发生面积难以预测，故用概率描述。

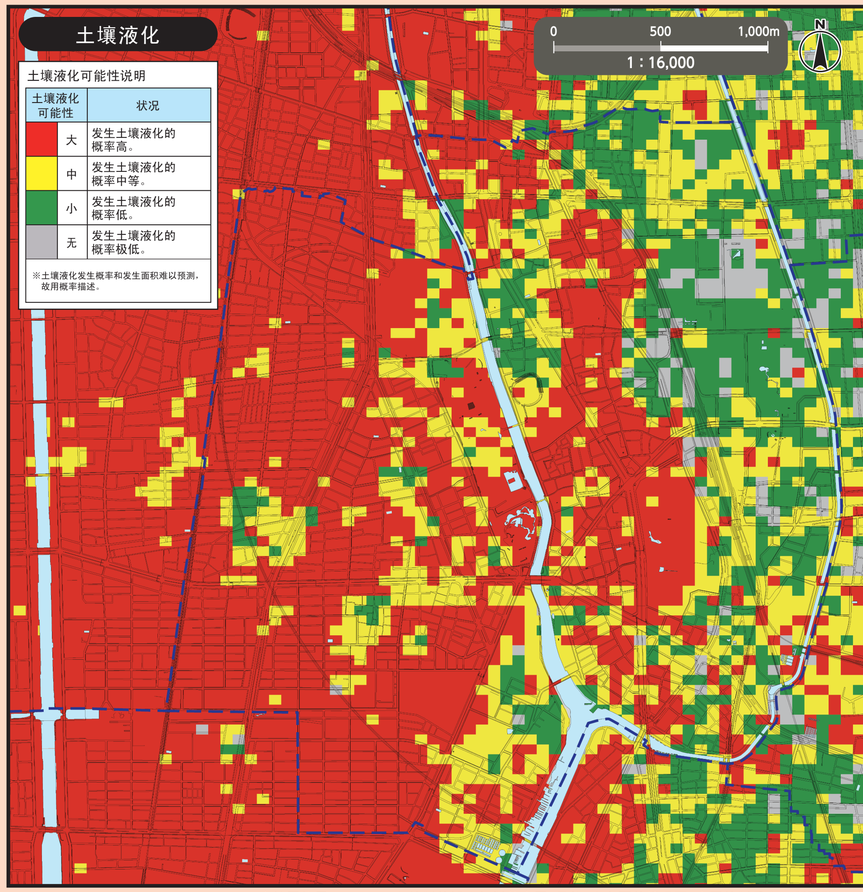

本地图使用2015、2016年绘制的城市规划基本图。另外，在必要的情况下，本图绘制后会有所更改。