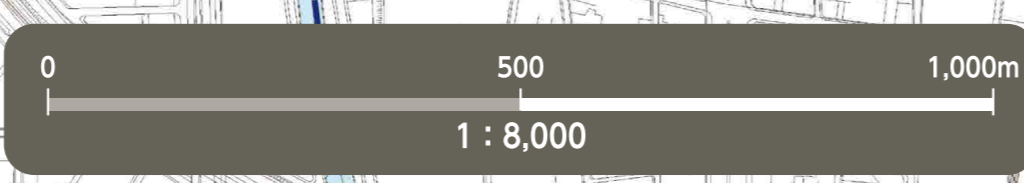


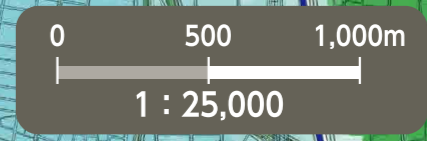
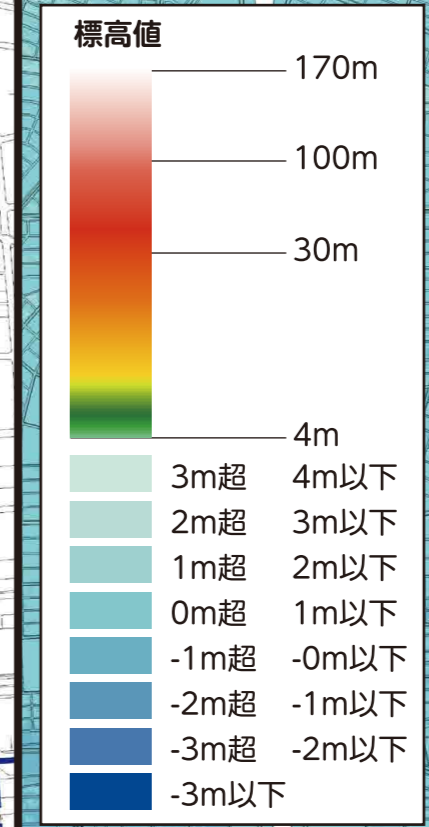
指定避難所マップ 熱田区

指定避難所は、災害が落ち着いた後、自宅が被災して帰宅できない場合一定期間、避難生活をおくるためのところです。

(説明文)
・指定避難所はお住まいの行政区・学区に関わらず、どなたでも最寄りの施設に避難することができます。
・命を守るため、災害の危険からまずは逃げるための場所である指定緊急避難場所については、各災害のハザードマップに掲載しています。



地盤高



測量法に基づく国土地理院長承認(使用)R 4JHs 93

最新の指定避難所はこちらで確認。
名古屋市 指定避難所 検索

※他区の指定避難所への避難は、各区の指定避難所マップをご覧ください。名古屋市公式ウェブサイトですべての指定避難所マップを公開しています。

| 番号 | 施設名称(印) | 所在地 |
|----|-------------------------------|------------|
| 1 | 高蔵小学校 | 花町7-33 |
| 2 | 沢上中学校 | 五本松町4-4 |
| 3 | 高蔵コミュニティセンター | 沢上二丁目7-8 |
| 4 | 労働会館 | 沢下町9-3 |
| 5 | 旗屋小学校 | 夜寒町5-1 |
| 6 | 旗屋コミュニティセンター | 横田一丁目1-13 |
| 7 | 白鳥小学校 | 白鳥二丁目13-12 |
| 8 | 宮中学校 | 白鳥一丁目3-46 |
| 9 | 白鳥コミュニティセンター | 神戸町802 |
| 10 | 東海工業専門学校 | 花表町19-14 |
| 11 | 南特別支援学校 | 三本松町23-26 |
| 12 | 千年小学校 | 千年二丁目38-26 |
| 13 | 愛知県立熱田高等学校 | 千年一丁目17-71 |
| 14 | 千年コミュニティセンター | 千年一丁目18-2 |
| 15 | 愛知機械工業株式会社体育館 | 三番町2-14 |
| 16 | 株式会社服部組本店ビル | 南一番町20-3 |
| 17 | 船方小学校 | 四番二丁目10-43 |
| 18 | 日比野中学校南校舎 | 一番三丁目2-60 |
| 19 | 船方コミュニティセンター | 四番二丁目10-16 |
| 20 | 熱田生涯学習センター | 熱田西町2-13 |
| 21 | 名古屋市工業研究所 | 六番三丁目4-41 |
| 22 | 名古屋学院大学 名古屋キャンパスしほり | 熱田西町1-25 |
| 23 | 野立小学校 | 青池町2-21 |
| 24 | 野立コミュニティセンター | 明野町13-19 |
| 25 | 名古屋市中央卸売市場本場 | 川並町2-22 |
| 26 | 大宝小学校 | 大宝三丁目8-43 |
| 27 | 日比野中学校 | 大宝四丁目2-45 |
| 28 | 大宝コミュニティセンター | 大宝四丁目7-22 |
| 29 | 名古屋国際会議場 | 熱田西町1-1 ※1 |
| 30 | 名古屋学院大学 名古屋キャンパスたいほう 言館・恵館 | 大宝二丁目4-45 |

※1 令和7年2月～令和9年3月まで建物立入不可

官公署(印)
A 熱田区役所 C 熱田消防署船方出張所
B 熱田消防署 D 熱田土木事務所

この地図は、平成27・28年作成の都市計画基本図を使用しました。なお、必要に応じて作成後の状況を修正しています。