A junio del 2022

Terremoto Mapa de áreas vulnerables Distrito Minami

0 500 1,000m
1:12,000

Descripción del mapa de áreas vulnerables a terremotos

- Este mapa se elaboró en base a la publicación hecha por la ciudad en febrero del 2014, acerca de la estimación de daños que podría ocasionar un megaterremoto en el canal de Nankai, y muestra la posibilidad de licuefacción del suelo, la intensidad sísmica estimada para cada área de la ciudad, entre otros aspectos.
- Si bien la frecuencia con que ocurren terremotos en el canal de Nankai es actualmente de 1 vez en 1000 años o menos, aquí se toman en consideración "todas las posibilidades" de los grandes daños que pudiera ocasionar un terremoto de la categoría más elevada.

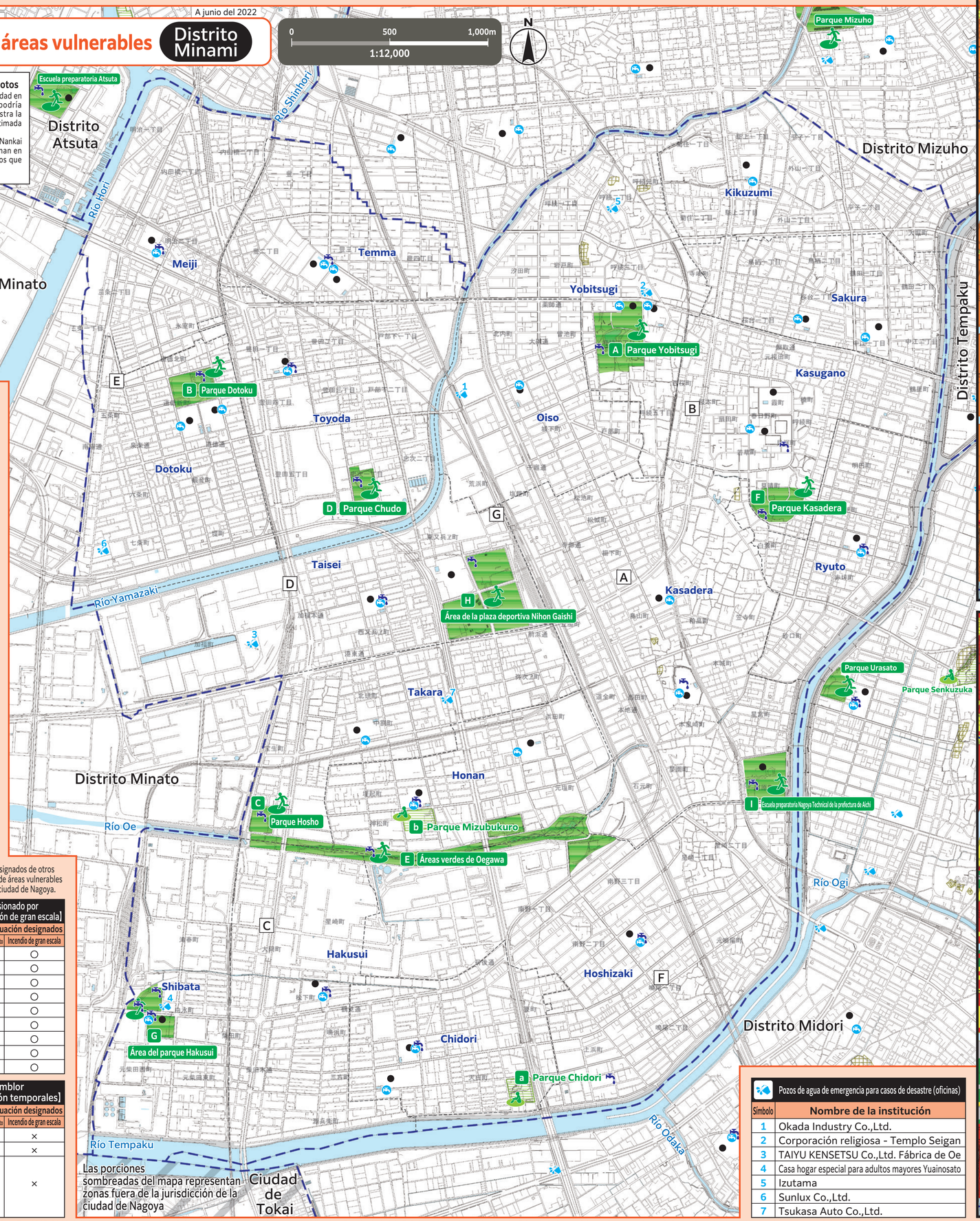

Retirada hacia los centros de evacuación designados

Oficina central de prevención de desastres de Nagoya / Oficina central del distrito Minami (Ayuntamiento del distrito Minami)
TEL / 811-5161 (Conmutador)
823-9311-6 (Línea directa)
FAX / 811-6360

Oficina pública (símbolo de □)

- A Ayuntamiento municipal de Minami
- B Estación de bomberos de Minami
- C Estación de bomberos de Minami, sucursal Daido
- D Estación de bomberos de Minami, sucursal Oe
- E Estación de bomberos de Minami, sucursal Dotoku
- F Estación de bomberos de Minami, sucursal Hoshizaki
- G Oficina de ingeniería civil de Minami

Simbología

- A — Centros de evacuación designados (en caso de temblor ocasionado por terremoto o incendios de gran escala) [Centros de evacuación de gran escala]
  Centros de evacuación designados en caso de terremoto / incendio de gran escala. Suelen ser parques o áreas verdes que cuentan con espacios amplios para proteger a los refugiados de un incendio a gran escala.
- a — Centros de evacuación designados (en caso de temblor ocasionado por terremoto) [Centros de evacuación temporales]
  Centros de evacuación designados en caso de ocurrir un terremoto, a los cuales puede acudir para refugiarse temporalmente.
- Centros de suministro de agua de emergencia (suministros de agua permanentes / temporales)
  Instalaciones ubicadas en centros de evacuación de gran escala y otras instituciones. Son colocadas por empleados de la comisión de agua y drenaje y empresas privadas con las que se tenga un acuerdo de apoyo en casos de desastre.
- Centro de suministro de agua de emergencia (suministro de agua subterráneo)
  Instalaciones que garantizan el abasto de agua para las personas refugiadas durante un desastre, las cuales se encuentran colocadas en todas las escuelas primarias y secundarias públicas ubicadas dentro de la zona con suministro de agua.
- Pozos de agua de emergencia para casos de desastre (oficinas)
  Pozos pertenecientes a fábricas y oficinas, cuyo propósito es garantizar el abasto de agua (no potable) a los ciudadanos de la región en caso de ocurrir un gran terremoto.
- Zona de alerta (especial) por deslizamiento de tierra
  Zona donde podrían ocurrir desastres por deslizamientos de tierra.
- Distrito
- Distrito escolar (El distrito escolar es una aproximación. Para más detalles, consulte con cada ayuntamiento municipal.)

*Para conocer la posibilidad de evacuar hacia los centros de evacuación designados de otros mapas, consulte el mapa de áreas vulnerables de cada distrito. Los mapas de áreas vulnerables de todos los distritos se encuentran publicados en el sitio web oficial de la ciudad de Nagoya.

Centros de evacuación designados (en caso de temblor ocasionado por terremoto o incendios de gran escala) [Centros de evacuación de gran escala]

Símbolo	Nombre de la institución	Centros de evacuación designados: Temblor ocasionado por terremoto	Centros de evacuación designados: Incendio de gran escala
A	Parque Yobitsugi	○	○
B	Parque Dotoku	○	○
C	Parque Hosho	○	○
D	Parque Chudo	○	○
E	Áreas verdes de Oegawa	○	○
F	Parque Kasadera	○	○
G	Área del parque Hakusui	○	○
H	Área de la plaza deportiva Nihon Gaishi	○	○
I	Escuela preparatoria Nagoya Technical de la prefectura de Aichi	○	○

Centros de evacuación designados (en caso de temblor ocasionado por terremoto) [Centros de evacuación temporales]

Símbolo	Nombre de la institución	Centros de evacuación designados: Temblor ocasionado por terremoto	Centros de evacuación designados: Incendio de gran escala
a	Parque Chidori	○	×
b	Parque Mizubukuro	○	×
	Patios de las escuelas primarias, secundarias, y algunas preparatorias públicas (Escuela preparatoria Sakuradai, Escuela preparatoria técnica de Nagoya y Escuela preparatoria Nagoya Minami) *Las instituciones incluidas en la lista de centros de evacuación de gran escala también pueden utilizarse en caso de incendios a gran escala	○	×

Pozos de agua de emergencia para casos de desastre (oficinas)

Símbolo	Nombre de la institución
1	Okada Industry Co.,Ltd.
2	Corporación religiosa - Templo Seigan
3	TAIYU KENSETSU Co.,Ltd. Fábrica de Oe
4	Casa hogar especial para adultos mayores Yuainosato
5	Izutama
6	Sunlux Co.,Ltd.
7	Tsukasa Auto Co.,Ltd.

Intensidad sísmica

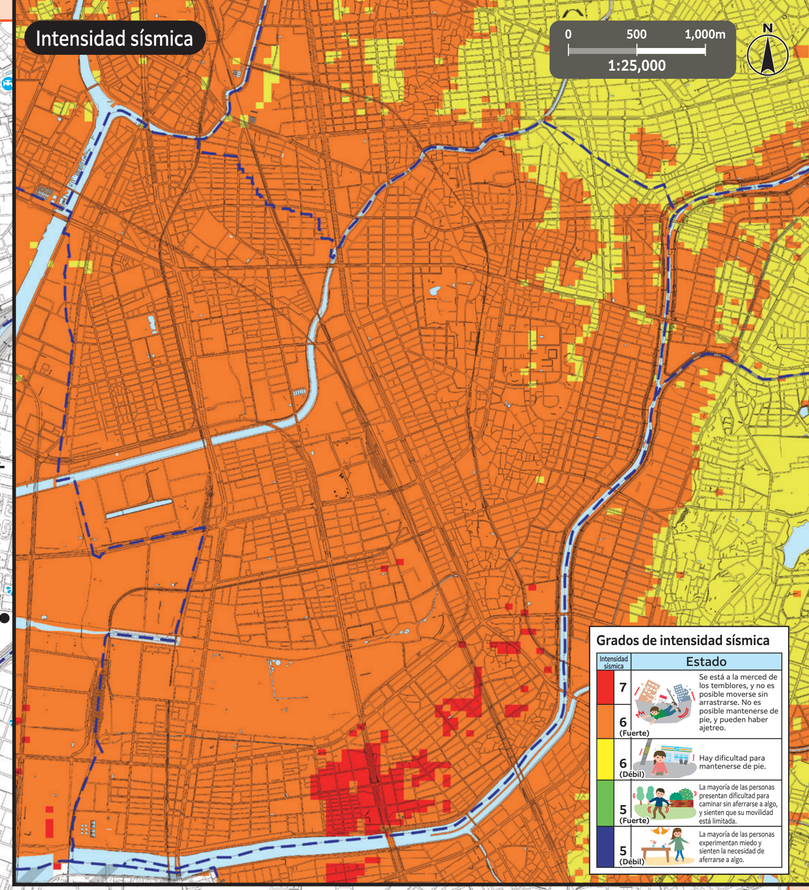

Grados de intensidad sísmica

Intensidad sísmica	Estado
7	Se está a la merced de los temblores, y no es posible moverse sin arrastrarse. No es posible mantenerse de pie, y pueden haber ajetreo.
6 (Fuerte)	
6 (Débil)	Hay dificultad para mantenerse de pie.
5 (Fuerte)	La mayoría de las personas presentan dificultad para caminar sin aferrarse a algo, y sienten que su movilidad está limitada.
5 (Débil)	La mayoría de las personas experimentan miedo y sienten la necesidad de aferrarse a algo.

Licuefacción del suelo

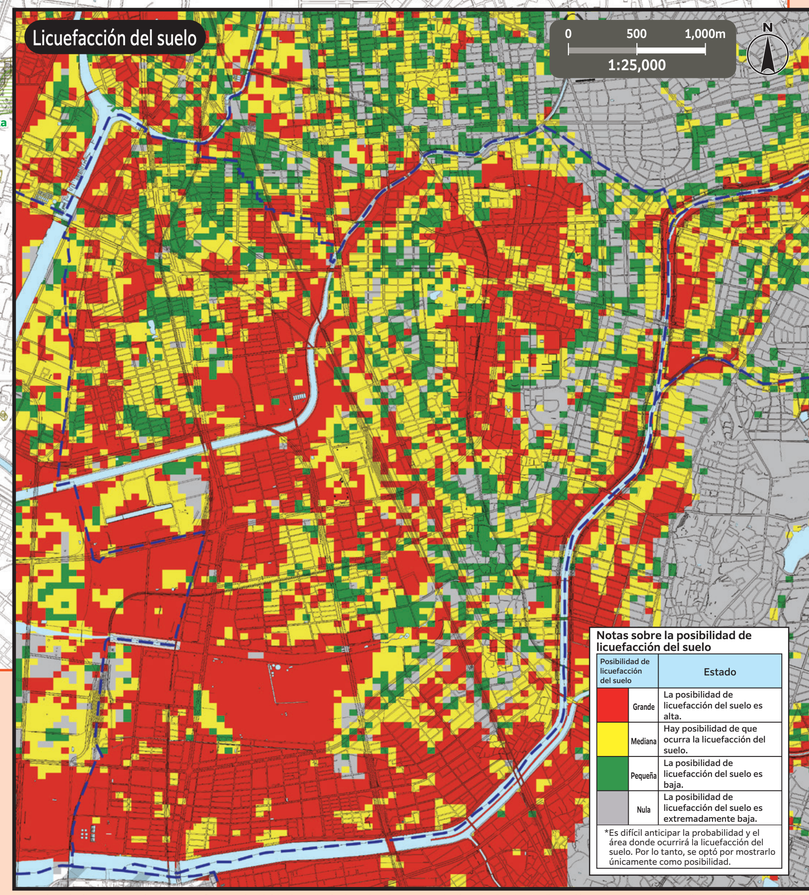

Notas sobre la posibilidad de licuefacción del suelo

Posibilidad de licuefacción del suelo	Estado
Grande	La posibilidad de licuefacción del suelo es alta.
Mediana	Hay posibilidad de que ocurra la licuefacción del suelo.
Pequeña	La posibilidad de licuefacción del suelo es baja.
Nula	La posibilidad de licuefacción del suelo es extremadamente baja.

*Es difícil anticipar la probabilidad y el área donde ocurrirá la licuefacción del suelo. Por lo tanto, se optó por mostrarlo únicamente como posibilidad.

Este mapa fue elaborado en base a los planos urbanos básicos de los años 2015-2016. Asimismo, se seguirán realizando las correcciones necesarias tras su publicación. Para la ciudad de Tokai, se obtuvo la aprobación de dicha ciudad, y se elaboró el mapa en base al plano urbano básico. (Número de aprobación de la ciudad de Tokai: 都, n.º 29) Mapa informativo sobre deslizamientos de tierra, prefectura de Aichi, Licencia de Creative Commons: Atribución 2.1 Japón (http://creativecommons.org/licenses/by/2.1/jp/)