2022년 6월 시점

지진 해저드맵

미나미 구

0 500 1,000m
1:12,000

지진 해저드맵의 설명

- 이 지도는 본 시가 2014년 2월에 공표한 난카이 트로프 지진 발생 시 피해 예상을 바탕으로 시내 각지에서 예상되는 진도나 액상화 가능성 등을 나타낸 것입니다.
- 난카이 트로프에서 천년에 한 번 혹은 그보다 훨씬 발생빈도는 낮지만 만일 발생하면 막대한 피해를 초래하는 지진으로 '모든 가능성을 고려한 최대 등급'의 지진.

지정 긴급 피난 장소로 대피

나고야시 재해대책본부 미나미구 본부(미나미 구청)
TEL/811-5161(대표),
823-9311~6(직통 전화)
FAX/811-6360

관공서(□ 표시)

- A 미나미 구청
- B 미나미 소방서
- C 미나미 소방서 다이도 출장소
- D 미나미 소방서 오에 출장소
- E 미나미 소방서 도토쿠 출장소
- F 미나미 소방서 호시자키 출장소
- G 미나미 토목 사무소

범 례

- **지정 긴급 피난 장소(지진 시 흔들림, 대형 화재)【광역 피난 장소】** 지진, 대형 화재의 지정 긴급 피난 장소로, 대형 화재에서 대피한 사람들을 보호할 공간이 있는 공원, 녹지 등.
- **지정 긴급 피난 장소(지진 시 흔들림)【임시 피난 장소】** 지진의 지정 긴급 피난 장소로, 일시적으로 대피해 상황을 살피는 곳.
- **비상 급수시설(상설 급수전, 가설 급수전)** 광역 피난 장소 등에 정비되어 있으며, 재해 시에 상하수도국 직원이나 응원 협정을 체결한 민간 사업자가 개설하는 시설.
- **비상 급수시설(지하식 급수전)** 급수 구역 내 모든 공립 초중등학교에 정비되어 있으며, 재해 시에 대피자가 직접 조작해 물을 확보하는 시설.
- **재해 응급용 우물(사업소)** 대지진 발생 시 생활용수(마시는 물은 아닙니다) 확보를 위해 사업소, 공장 등이 소유한 우물 중 지역 주민에게 제공하는 우물.
- **토사 재해 (특별) 경계 구역** 토사 재해가 발생할 우려가 있는 구역.
- **구 경계**
- **학구 경계** (학구 경계는 대략적인 표시입니다. 자세한 정보는 각 구청에 문의하십시오.)

※다른 구의 지정 긴급 피난 장소로 피난할 수 있는지는 각 구의 각종 해저드맵을 확인하세요. 나고야 시 공식 홈페이지에서 모든 구의 해저드맵을 확인할 수 있습니다.

지정 긴급 피난 장소(지진 시 흔들림, 대형 화재)【광역 피난 장소】

기호	시설 명칭	지정 긴급 피난 장소	
		지진 시 흔들림	대형 화재
A	요비쓰기 공원	○	○
B	도토쿠 공원	○	○
C	호쇼 공원	○	○
D	주도 공원	○	○
E	오에가와 녹지 일대	○	○
F	가사데라 공원	○	○
G	하쿠스이 공원 일대	○	○
H	니혼가이시 스포츠 플라자 일대	○	○
I	현립 나고야 공과 고등학교	○	○

지정 긴급 피난 장소(지진 시 흔들림)【임시 피난 장소】

기호	시설 명칭	지정 긴급 피난 장소	
		지진 시 흔들림	대형 화재
a	지도리 공원	○	×
b	미즈부쿠로 공원	○	×
	시립 초등학교 및 중학교, 일부 고등학교 등의 운동장(사쿠라다이 고등학교, 나고야 공과 고등학교, 나고야 미나미 고등학교) ※광역 피난 장소에 포함되는 시설은 대형 화재에도 대응	○	×

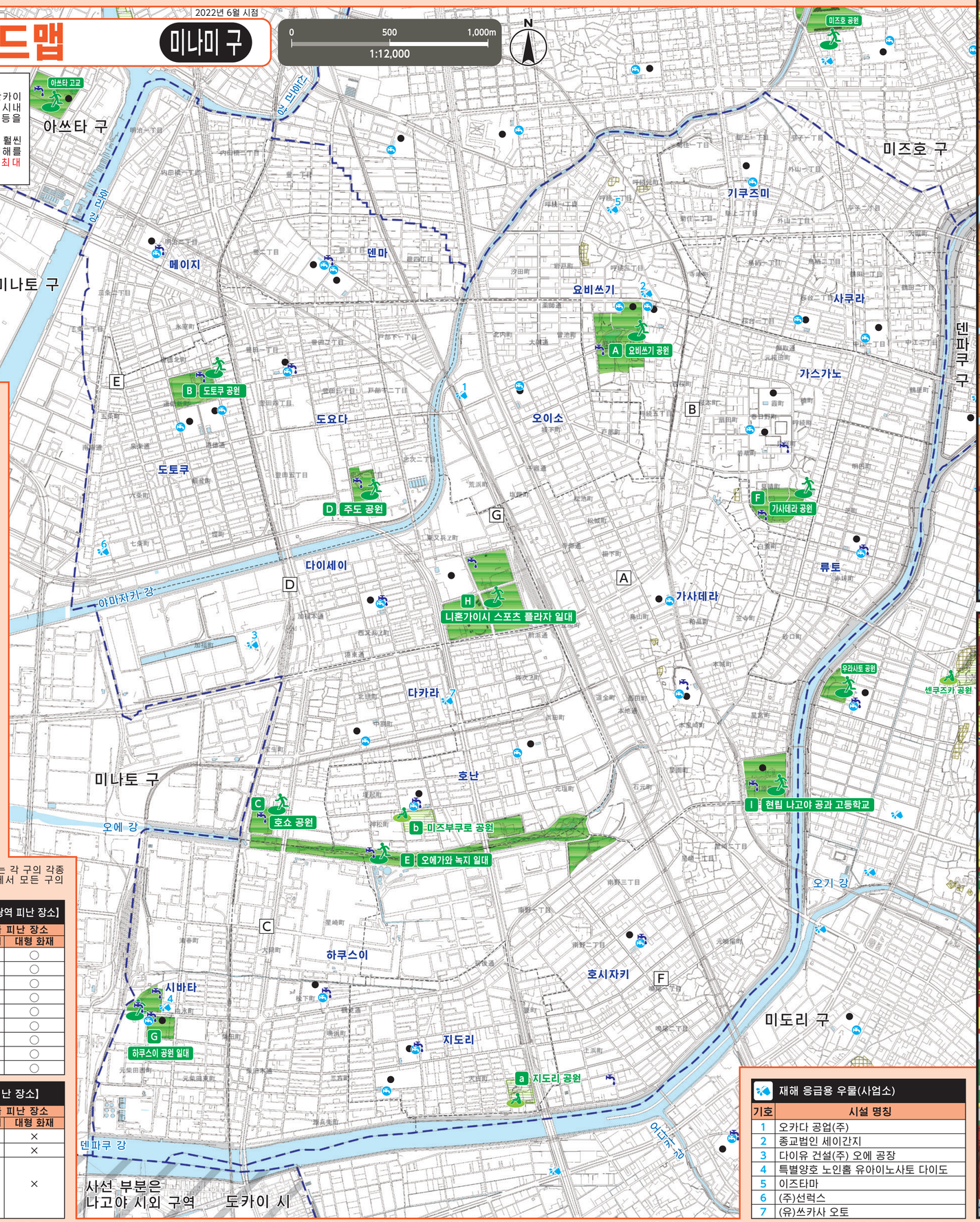

재해 응급용 우물(사업소)

기호	시설 명칭
1	오카다 공업(주)
2	종교법인 세이간지
3	다이유 건설(주) 오에 공장
4	특별양호 노인홈 유아이노사토 다이도
5	이즈타마
6	(주)선럭스
7	(유)쓰카사 오토

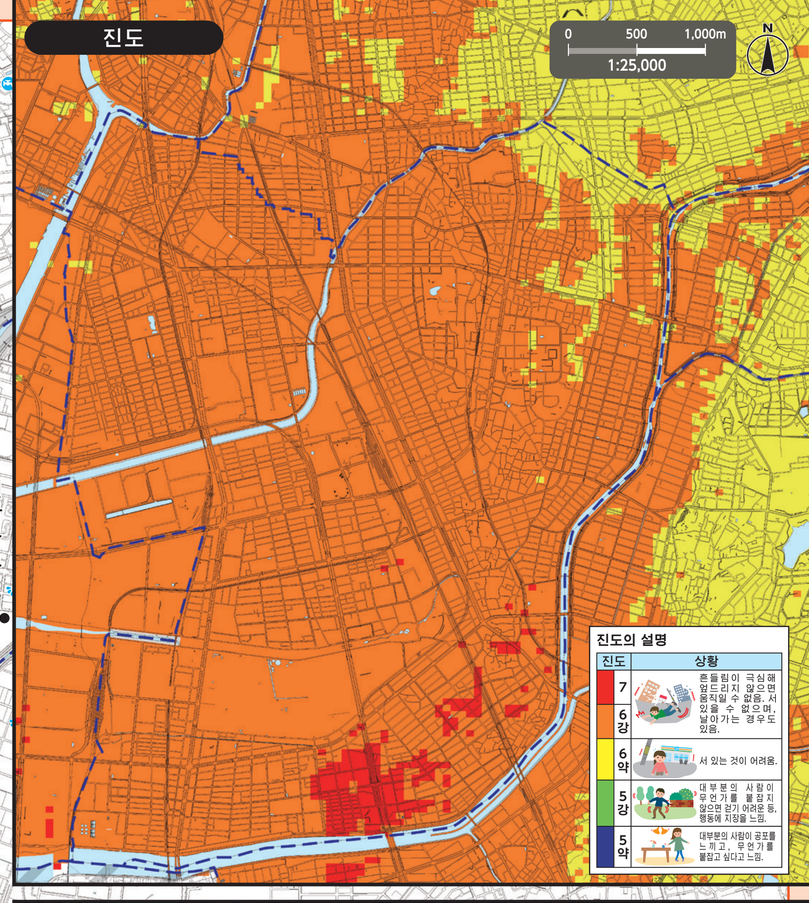

진도의 설명

진도	상황
7	흔들림이 극심해 엎드리지 않으면 움직일 수 없음. 서 있을 수 없으며, 날아가는 경우도 있음.
6강	
6약	서 있는 것이 어려움.
5강	대부분의 사람이 무언가를 붙잡지 않으면 걷기 어려운 등, 행동에 지장을 느낌.
5약	대부분의 사람이 공포를 느끼고, 무언가를 붙잡고 싶다고 느낌.

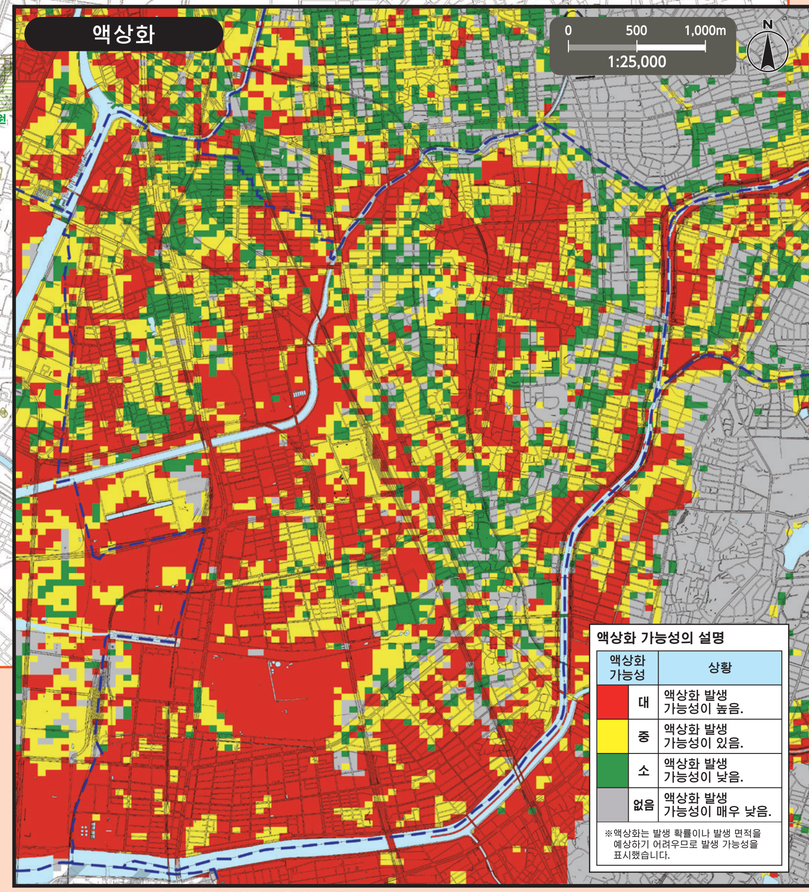

액상화 가능성의 설명

액상화 가능성	상황
대	액상화 발생 가능성이 높음.
중	액상화 발생 가능성이 있음.
소	액상화 발생 가능성이 낮음.
없음	액상화 발생 가능성이 매우 낮음.

※액상화는 발생 확률이나 발생 면적을 예상하기 어려우므로 발생 가능성을 표시했습니다.

이 지도는 2015~2016년에 작성한 도시계획 기본도를 사용했습니다. 또한 필요에 따라 작성 후의 상황을 수정했습니다. 도카이 시는 해당 시의 승인을 받아 도시계획 기본도를 사용했습니다. (승인번호 도카이 시: 都 제29호) 토사 재해 정보 맵, 아이치 현, 저작물 이용 허락 표시 2.1 일본(http://creativecommons.org/licenses/by/2.1/jp/)