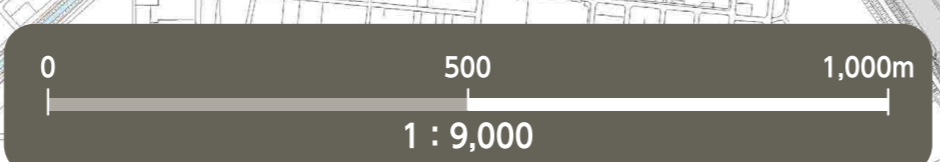
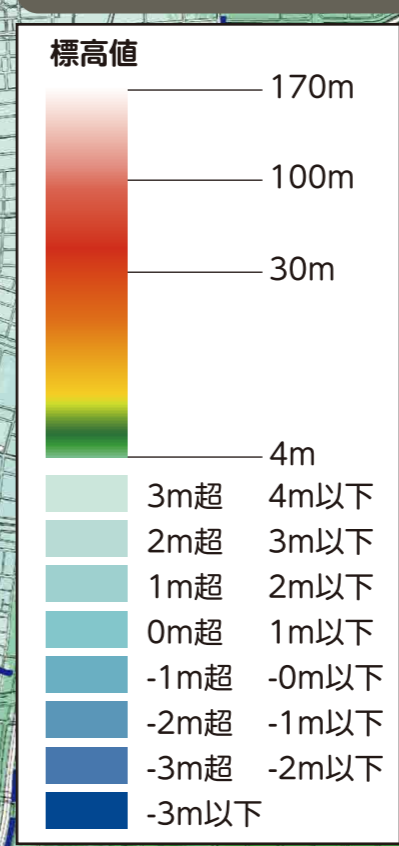
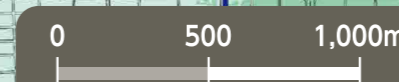


指定避難所マップ 東区

令和7年8月時点



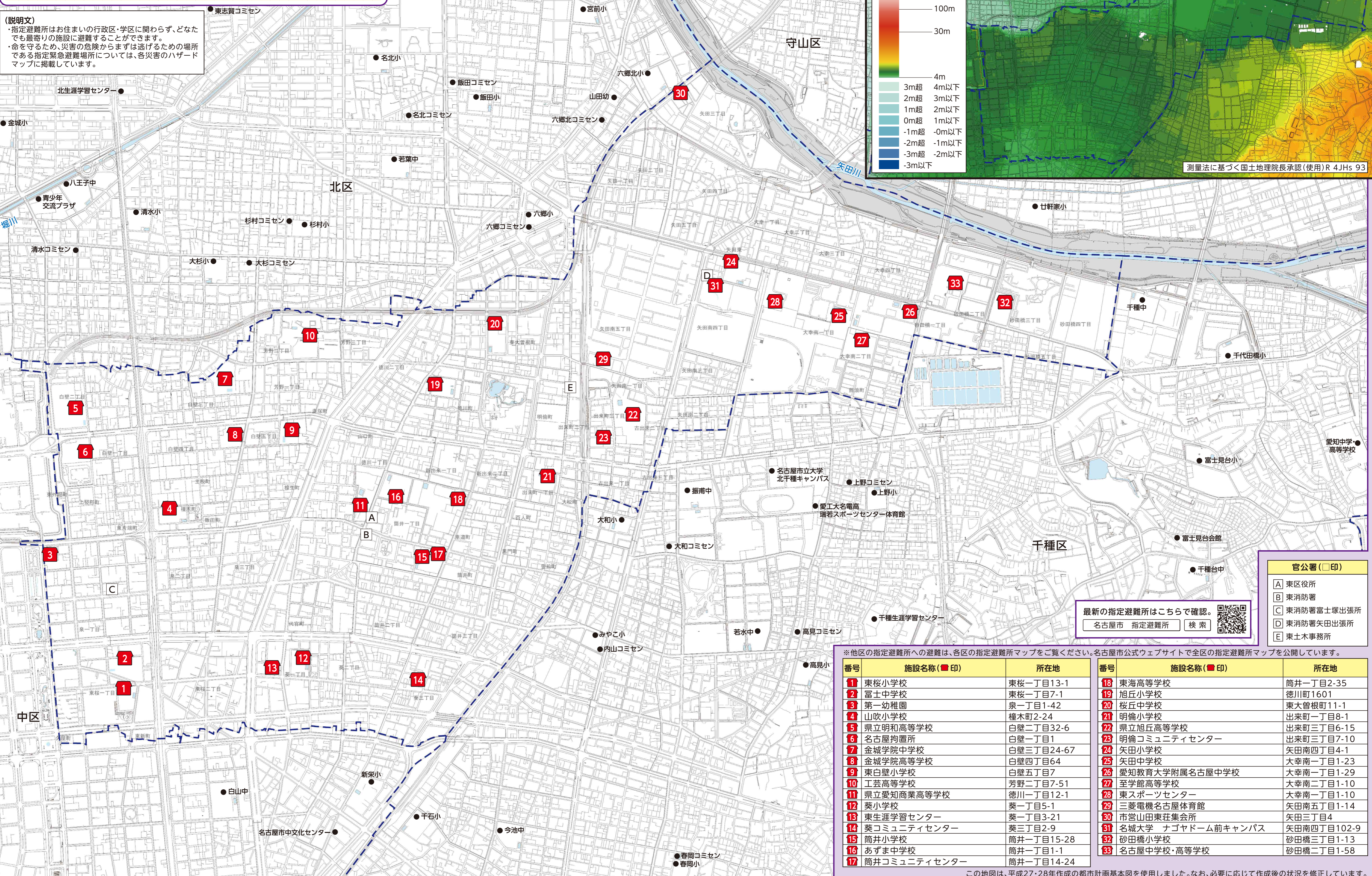
地盤高



測量法に基づく国土地理院長承認(使用)R 4JHs 93

指定避難所は、災害が落ち着いた後、自宅が被災して帰宅できない場合一定期間、避難生活をおくるためのところです。

(説明文)
 ・指定避難所はお住まいの行政区・学区に関わらず、どなたでも最寄りの施設に避難することができます。
 ・命を守るため、災害の危険からまずは逃げるための場所である指定緊急避難場所については、各災害のハザードマップに掲載しています。



- 官公署(□印)**
- A 東区役所
 - B 東消防署
 - C 東消防署富士塚出張所
 - D 東消防署矢田出張所
 - E 東土木事務所

最新の指定避難所はこちらで確認。
 名古屋 指定避難所 検索

※他区の指定避難所への避難は、各区の指定避難所マップをご覧ください。名古屋市公式サイトで全区の指定避難所マップを公開しています。

番号	施設名称(■印)	所在地	番号	施設名称(■印)	所在地
1	東桜小学校	東桜一丁目13-1	18	東海高等学校	筒井一丁目2-35
2	富士中学校	東桜一丁目7-1	19	旭丘小学校	徳川町1601
3	第一幼稚園	泉一丁目1-42	20	桜丘中学校	東大曾根町11-1
4	山吹小学校	榑木町2-24	21	明倫小学校	出来町一丁目8-1
5	県立明和高等学校	白壁二丁目32-6	22	県立旭丘高等学校	出来町三丁目6-15
6	名古屋拘留所	白壁一丁目1	23	明倫コミュニティセンター	出来町三丁目7-10
7	金城学院中学校	白壁三丁目24-67	24	矢田小学校	矢田南四丁目4-1
8	金城学院高等学校	白壁四丁目64	25	矢田中学校	大幸南一丁目1-23
9	東白壁小学校	白壁五丁目7	26	愛知教育大学附属名古屋中学校	大幸南一丁目1-29
10	工芸高等学校	芳野二丁目7-51	27	至学館高等学校	大幸南二丁目1-10
11	県立愛知商業高等学校	徳川一丁目12-1	28	東スポーツセンター	大幸南一丁目1-10
12	葵小学校	葵一丁目5-1	29	三菱電機名古屋体育館	矢田南五丁目1-14
13	東生涯学習センター	葵一丁目3-21	30	市営山田東荘集会所	矢田三丁目4
14	葵コミュニティセンター	葵三丁目2-9	31	名城大学 ナゴヤドーム前キャンパス	矢田南四丁目102-9
15	筒井小学校	筒井一丁目15-28	32	砂田橋小学校	砂田橋三丁目1-13
16	あずま中学校	筒井一丁目1-1	33	名古屋中学校・高等学校	砂田橋二丁目1-58
17	筒井コミュニティセンター	筒井一丁目14-24			

この地図は、平成27・28年作成の都市計画基本図を使用しました。なお、必要に応じて作成後の状況を修正しています。