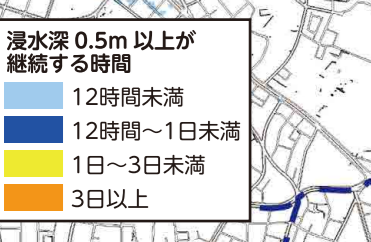
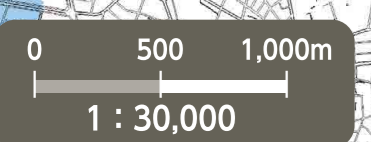


# 内水氾濫ハザードマップ 天白区

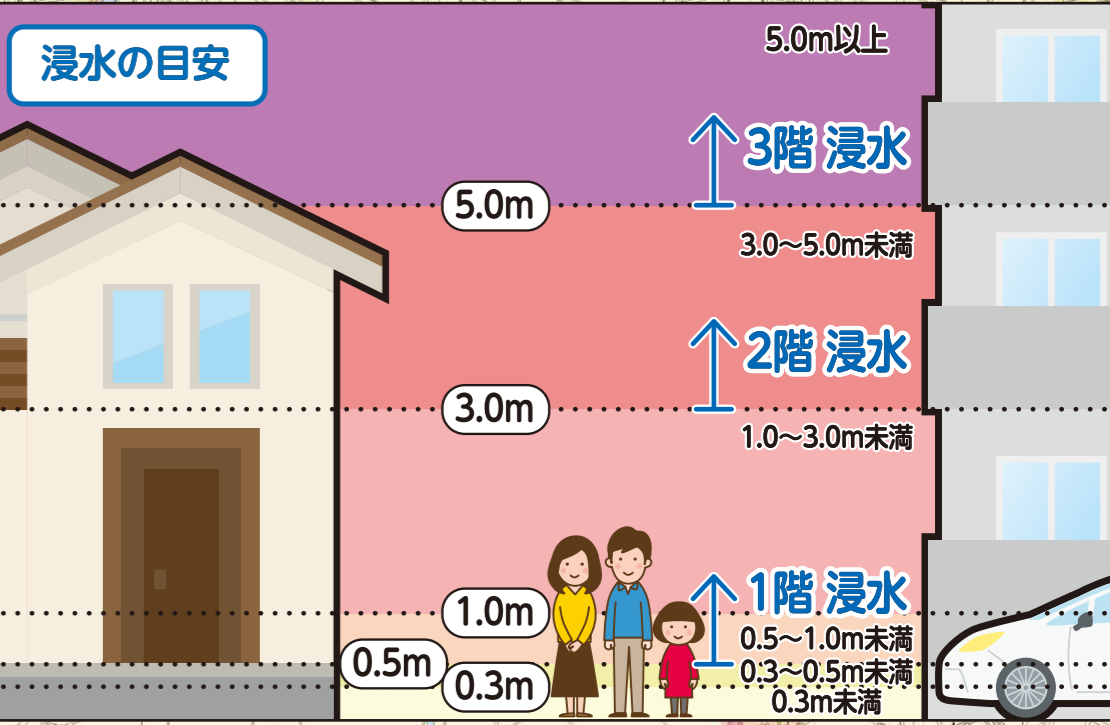
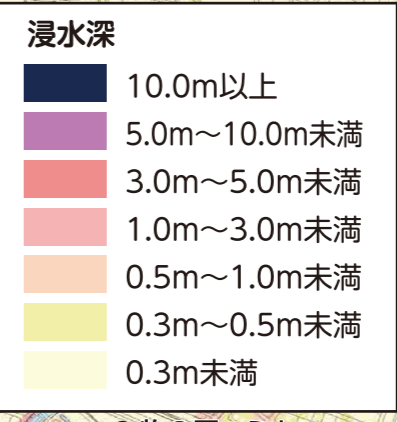
令和7年8月時点



## 浸水継続時間図



**(説明文)**  
 ・図に示す浸水などは、令和2年度末の各施設の整備状況を勘案して、**想定し得る最大規模の降雨**(156mm/h、836mm/24h)により、下水道・中小河川(名古屋市管理河川のみ)などが氾濫した場合に想定される浸水区域、浸水深および浸水継続時間をシミュレーションにより算出したものです。  
 ・シミュレーションの実施にあたっては、河川水位の上昇に伴う排水ポンプの運転停止や樋門の閉鎖を考慮しています。  
 ・浸水区域、浸水深および浸水継続時間はあくまで想定であり、様々な条件によって、想定より大きくなる場合もあります。  
 ・この図は、名古屋市が実施したシミュレーション結果を基に作成しています。



斜線部は名古屋市外区域  
(浸水深は非表示)

※他区の指定緊急避難場所への避難可否は、各区の各種ハザードマップをご覧ください。  
 名古屋市公式ウェブサイトでは全区のハザードマップを公開しています。

最新の指定緊急避難場所は  
こちらで確認。  
 名古屋市 指定緊急避難場所 検索

番号	施設名称(□印)	所在地	指定緊急避難場所 洪水・内水・土砂	番号	施設名称(□印)	所在地	指定緊急避難場所 洪水・内水・土砂
1	平針南小学校	平針南四丁目402	○	24	御幸山中学校	御幸山1001	○
2	平針南コミュニティセンター	平針南一丁目113	○	25	表山コミュニティセンター	八事石坂302-2	○
3	平針小学校	向が丘一丁目620	○	26	天白小学校	池場二丁目1109	2階以上
4	平針中学校	中平四丁目701	○	27	天白中学校	池場五丁目1014	○ ※1
5	平針北小学校	平針一丁目501	○	28	天白コミュニティセンター	島田三丁目912	○
6	平針北コミュニティセンター	平針一丁目1415	○	29	天白生涯学習センター	天白町大字島田字黒石4050	○
7	原小学校	原五丁目601	○	30	山根小学校	山根町189	○
8	原中学校	原四丁目1902-1	○	31	山根コミュニティセンター	一つ山3-24	○
9	原コミュニティセンター	原四丁目1902-3	○	32	しまだコミュニティセンター	高島一丁目117-2	○
10	植田小学校	植田本町一丁目1201	○	33	みつば保育園	大根町57	○
11	植田中学校	植田本町一丁目702	○	34	たかしま小学校	高坂町89	○
12	植田コミュニティセンター	元植田二丁目301	○	35	久方中学校	久方三丁目163	○ ※2
13	植田南小学校	植田三丁目301	○	36	高坂コミュニティセンター	高坂町93	○
14	植田南コミュニティセンター	植田一丁目810	○	37	相生小学校	境根町36	○
15	天白スポーツセンター	植田三丁目1502	2階以上	38	相生コミュニティセンター	久方一丁目148	○
16	植田北小学校	焼山二丁目1302	○	39	野並小学校	野並一丁目60	2階以上
17	植田北コミュニティセンター	鴻の巣一丁目203	○	40	南天白中学校	巻原町101	2階以上
18	植田東小学校	植田東三丁目1003-1	○	41	野並コミュニティセンター	野並二丁目391	○
19	大坪小学校	大坪二丁目1601	2階以上	42	若宮商業高等学校	古川町76	3階以上
20	天白特別支援学校	植田山二丁目101	○				
21	名城大学(天白校舎)	塩釜一丁目501	○				
22	八事東小学校	音間山1801	2階以上				
23	表山小学校	表山二丁目701	○				

※1 南西校舎、南東校舎、格技場以外は避難可能  
 ※2 北棟、格技場以外は避難可能

## 指定緊急避難場所への避難

○災害の危険があり(特に避難情報(避難指示等)の発令時)、自宅には命が守れない場合は、災害の種類に応じた指定緊急避難場所へ避難してください。  
 ○避難指示などによらず、自主的に避難しようとする場合には、事前に区役所へ連絡し、避難先などの確認を受けてください。

名古屋市災害対策本部・天白区本部(天白区役所)  
 TEL/803-1111(代表) 807-3811~5(ダイヤルイン) FAX/801-0826

官公署(□印)	凡例
A 天白区役所	0 指定緊急避難場所 命を守るため、災害の危険からまずは逃げるための場所。
B 天白消防署	アンダーパス 大雨が降ると道路冠水を起こし、通行止めとなる箇所。
C 天白消防署島田出張所	土砂災害(特別)警戒区域 土砂災害の発生のおそれがある区域。
D 天白消防署植田出張所	区界 学区界 (学区界はおおよそです。詳しくは、各区役所へお問い合わせください。)
E 天白土木事務所	● 区外の指定緊急避難場所

この地図は、平成27・28年作成の都市計画基本図を使用しました。  
 なお、必要に応じて作成後の状況を修正しています。  
 日進市については、同市の承認を得て都市計画基本図を使用しました。  
 (承認番号 日進市:3日都第256号)  
 土砂災害情報マップ、愛知県、クリエイティブ・コモンズ・ライセンス  
 表示2.1日本(http://creativecommons.org/licenses/by/2.1/jp/)

