2022年6月的情报

地震 灾害风险地图 瑞穗区

0 500 1,000m
1：10,000

N

地震风险地图说明
・本地图根据本市于2014年2月公布的南海海槽地震受灾预估，绘制了市内各地预估的震级和土壤液化概率等信息。
・预估的地震是"考虑所有可能性中最大级别"的地震。该地震发生频率为一千年一次或者更低，一旦发生会带来巨大危害。

至指定紧急避难场所避难

名古屋市灾害应对总部•瑞穗区总部（瑞穗区役所）
电话/841-1521（总机）
852-9212～7（拨入服务）
传真/851-3317

政府机关（□记号）

A 瑞穗区役所	D 特别消防队第四方面队
B 瑞穗消防署	E 瑞穗土木事务所
C 瑞穗消防署堀田支队	F 上下水道局瑞穗营业所

图 例

- A 指定紧急避难场所（地震摇晃、大规模火灾）【大面积避难场所】
  地震和大规模火灾发生时使用的指定紧急避难场所。当发生大规模火灾时，公园和绿地等有足够空间来保护避难人员。
- a 指定紧急避难场所（地震摇晃）【临时避难场所】
  地震指定紧急避难场所，是供临时避难并了解灾情之处。
- 应急供水设施（常设水龙头、临时水龙头）
  设置在大面积避难场所等处，当发生灾害时，这些设施由上下水道局工作人员和签有支援协议的民间企业运营。
- 应急供水设施（井下水龙头）
  当发生灾害时，供避难人员自行操作以保障供水的设施设置在供水区域内的所有公立中小学校内。
- 灾害应急用水井（事业所）
  以在发生大地震时保障生活用水（非饮用水）供应为目的，事业所、工厂等拥有的水井之中的一部分在发生灾害时可为当地居民提供用水。
- 泥石流灾害（特别）警戒区域
  可能发生泥石流灾害的区域。
- 区分界线 ----- 学区分界线 （学区分界线只是大致的分界线。详情请咨询各区区役所。）

※关于是否可以到其他区的指定紧急避难场所避难，请见各区的各种风险地图。在名古屋市官方网站上可以找到全区的指定避难所地图。

指定紧急避难场所（地震摇晃、大规模火灾）【大面积避难场所】

符号	设施名称	指定紧急避难场所 地震摇晃	指定紧急避难场所 大规模火灾
A	瑞穗公园	○	○
B	弥富公园	○	○
C	名古屋市立大学药学部	○	○
D	县立瑞陵高中周边	○	○
E	天白川绿地	○	○
市立小学、中学（初中）、部分高中等的操场（瑞陵高中、昭和高中）※大面积避难场所中的设施还可应对大规模火灾		○	×

灾害应急用水井（事业所）

符号	设施名称
1	日本特殊陶业（株）名古屋工厂
2	Fuji Baking（株）
3	寿化工机（株）
4	（株）Komeda
5	善进寺
6	川澄汤

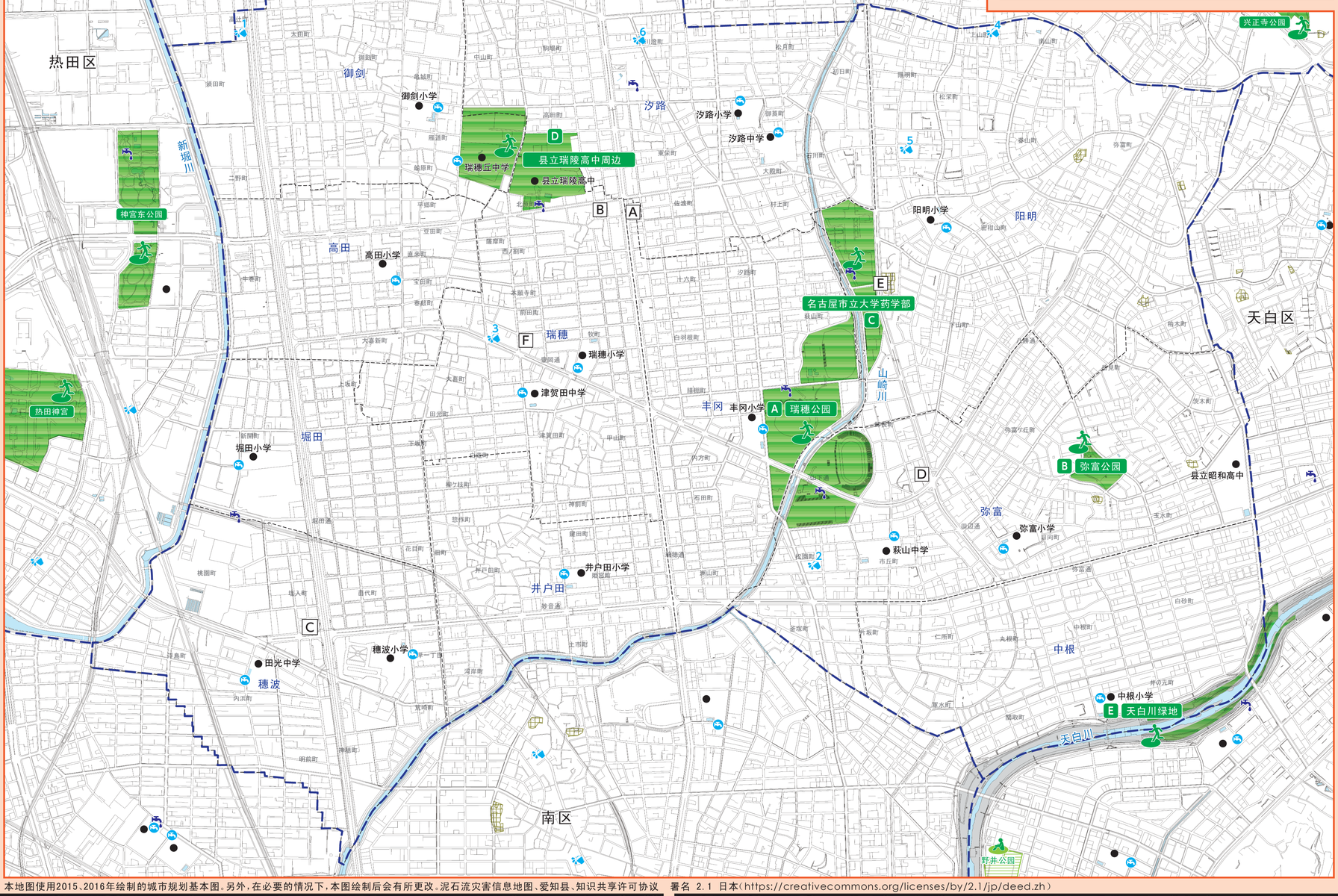
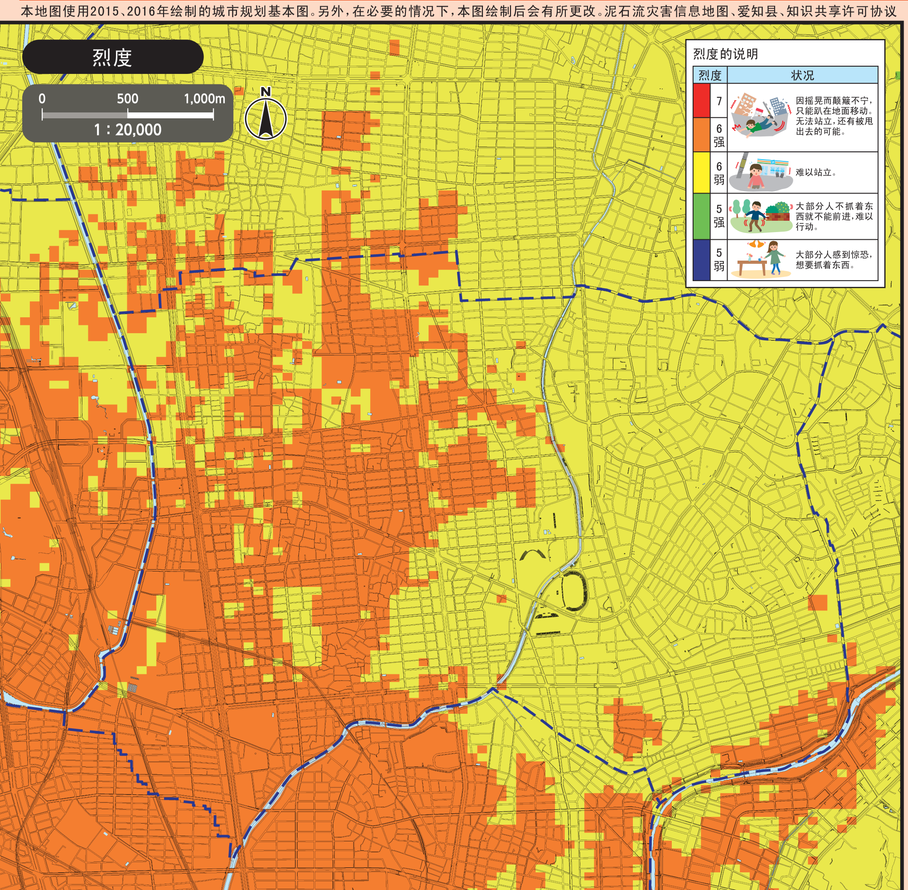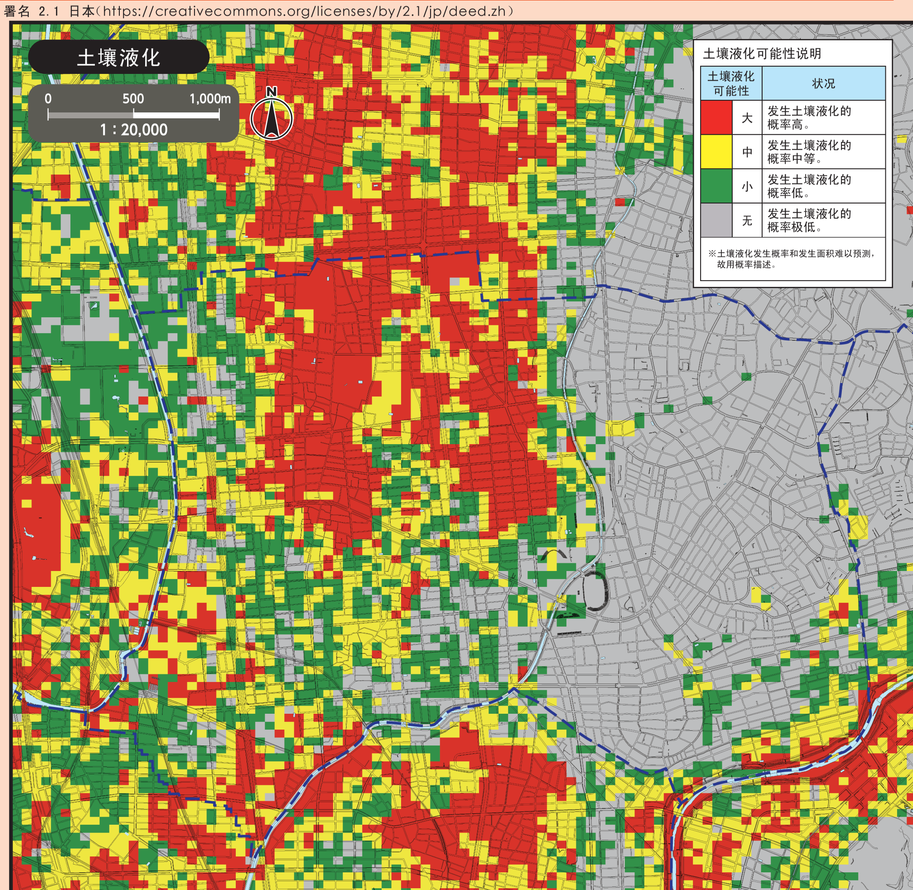
本地图使用2015、2016年绘制的城市规划基本图。另外，在必要的情况下，本图绘制后会有所更改。泥石流灾害信息地图、爱知县、知识共享许可协议 署名 2.1 日本（https://creativecommons.org/licenses/by/2.1/jp/deed.zh）