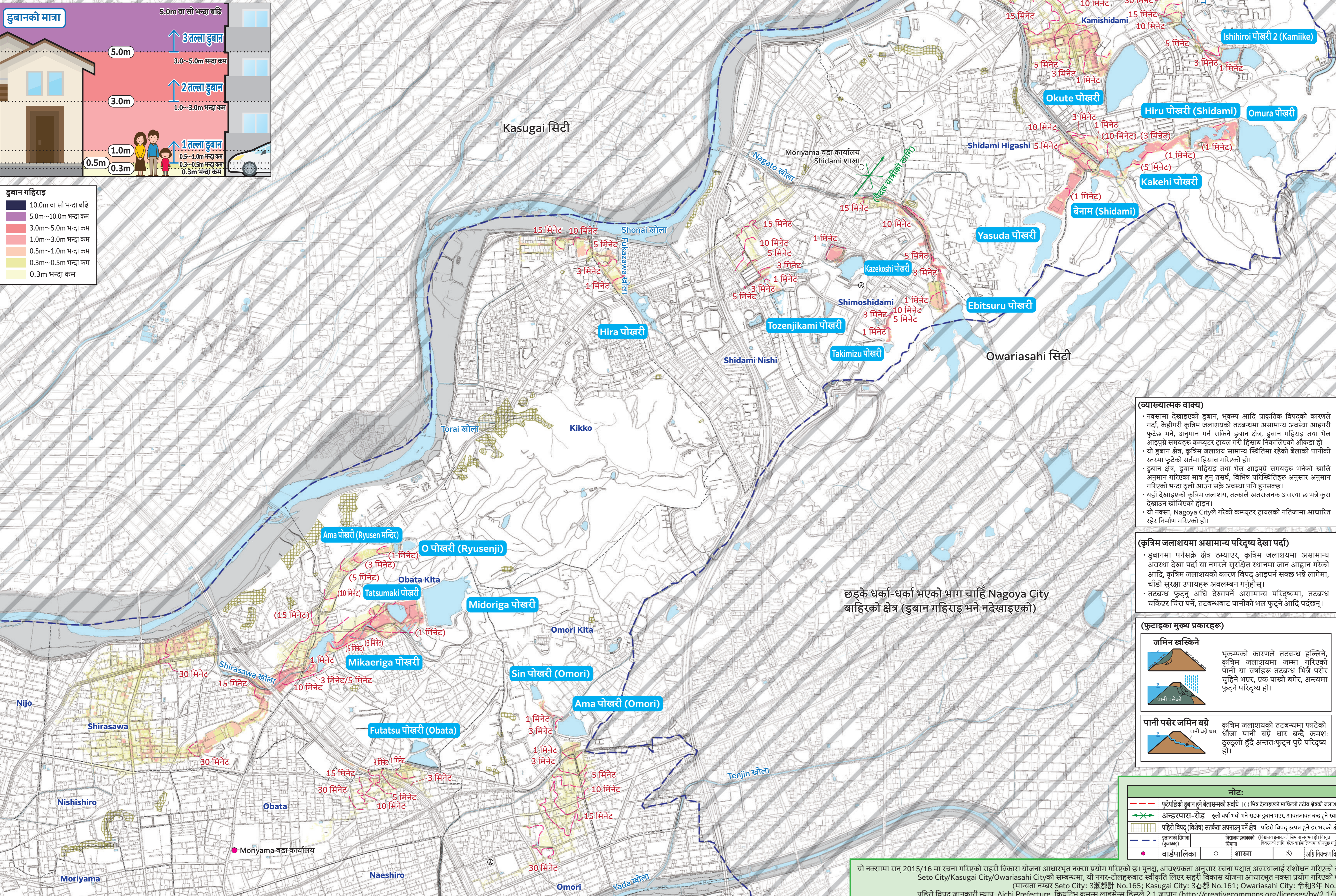
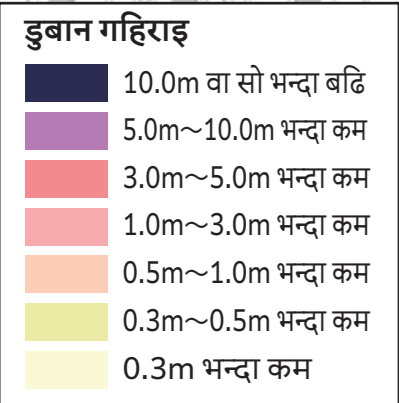
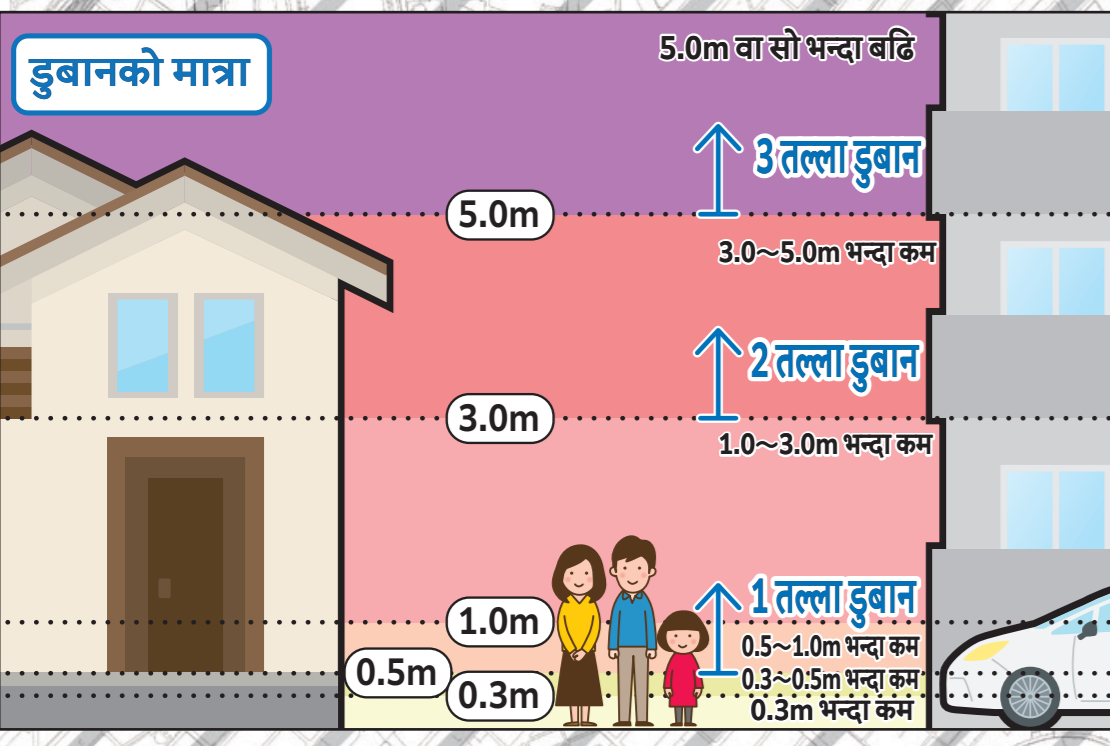
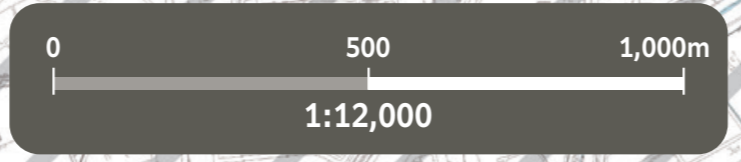


# कृत्रिम जलाशय हजाई म्याप Moriyama वार्ड



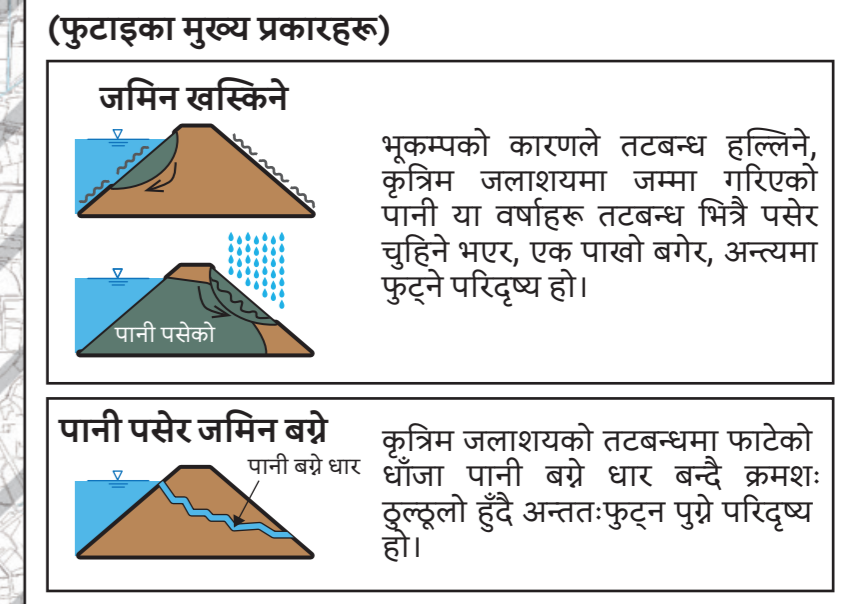
छड्के धर्का-धर्का भएको भाग चाहिँ Nagoya City बाहिरको क्षेत्र (डुबान गहिराइ भने नदेखाइएको)

**(व्याख्यात्मक वाक्य)**

- नक्सामा देखाइएको डुबान, भूकम्प आदि प्राकृतिक विपद्को कारणले गर्दा, केहीगरी कृत्रिम जलाशयको तटबन्धमा असामान्य अवस्था आइपरी फुटेर भने, अनुमान गर्न सकिने डुबान क्षेत्र, डुबान गहिराइ तथा भेल आइपुग्ने समयहरू कम्प्युटर ट्रायल गरी हिसाब निकालिएको आँकडा हो।
- यो डुबान क्षेत्र, कृत्रिम जलाशय सामान्य स्थितिमा रहेको बेलाको पानीको स्तरमा फुटेको सर्तमा हिसाब गरिएको हो।
- डुबान क्षेत्र, डुबान गहिराइ तथा भेल आइपुग्ने समयहरू भनेको खालि अनुमान गरिएका मात्र हुन् तसर्थ, विभिन्न परिस्थितिहरू अनुसार अनुमान गरिएको भन्दा ठूलो आउन सक्ने अवस्था पनि हुनसक्छ।
- यहाँ देखाइएको कृत्रिम जलाशय, तत्काल खतराजनक अवस्था छ भन्ने कुरा देखाउन खोजिएको होइन।
- यो नक्सा, Nagoya Cityले गरेको कम्प्युटर ट्रायलको नतिजामा आधारित रहेर निर्माण गरिएको हो।

**(कृत्रिम जलाशयमा असामान्य परिदृश्य देखा पर्दा)**

- डुबानमा पर्नसक्ने क्षेत्र ठम्याएर, कृत्रिम जलाशयमा असामान्य अवस्था देखा पर्दा या नगरले सुरक्षित स्थानमा जान आह्वान गरेको आदि, कृत्रिम जलाशयको कारण विपद् आइपर्न सक्छ भन्ने लागेमा, चाँडो सुरक्षा उपायहरू अवलम्बन गर्नुहोस्।
- तटबन्ध फुट्नु अघि देखापर्ने असामान्य परिदृश्यमा, तटबन्ध चर्किएर चिरा पर्ने, तटबन्धबाट पानीको भल फुट्ने आदि पर्दछन्।



**नोट:**

---	फुटेको डुबान हुने बेलासम्मको अवधि	( )	मिनेट देखाइएको माथिल्लो तटीय क्षेत्रको जलाशय
---	अन्डरपास-रोड	---	ठूलो वर्षा भयो भने सडक डुबान भएर, आवतजावत बन्द हुने स्थान।
---	पहिरो विपद् (विशेष) सतर्कता अपनाउनु पर्ने क्षेत्र	---	पहिरो विपद् उत्पन्न हुने डर भएको क्षेत्र।
---	इलाकाको सिमाना (कृत्रिम/प्राकृतिक)	---	विस्तार इलाकाको सिमाना (विशेष गरी इलाकाको सिमाना)
●	वार्डपालिका	○	शाखा
Ⓐ		Ⓐ	अग्नि नियन्त्रण विभाग

यो नक्सामा सन् 2015/16 मा रचना गरिएको सहरी विकास योजना आधारभूत नक्सा प्रयोग गरिएको छ। पुनश्च, आवश्यकता अनुसार रचना पश्चात् अवस्थालाई संशोधन गरिएको छ। Seto City/Kasugai City/Owariasahi Cityको सम्बन्धमा, यो नगर-टोलहरूबाट स्वीकृति लिएर सहरी विकास योजना आधारभूत नक्सा प्रयोग गरिएको छ। (मान्यता नम्बर Seto City: 3瀬都計 No.165; Kasugai City: 3春都計 No.161; Owariasahi City: 3和3年 No.1) पहिरो विपद् जानकारी म्याप, Aichi Prefecture, क्रियेटिभ कमन्स लाइसेन्स डिस्ले 2.1 जापान (<http://creativecommons.org/licenses/by/2.1/jp/>)