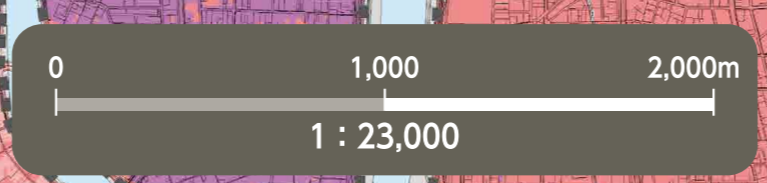
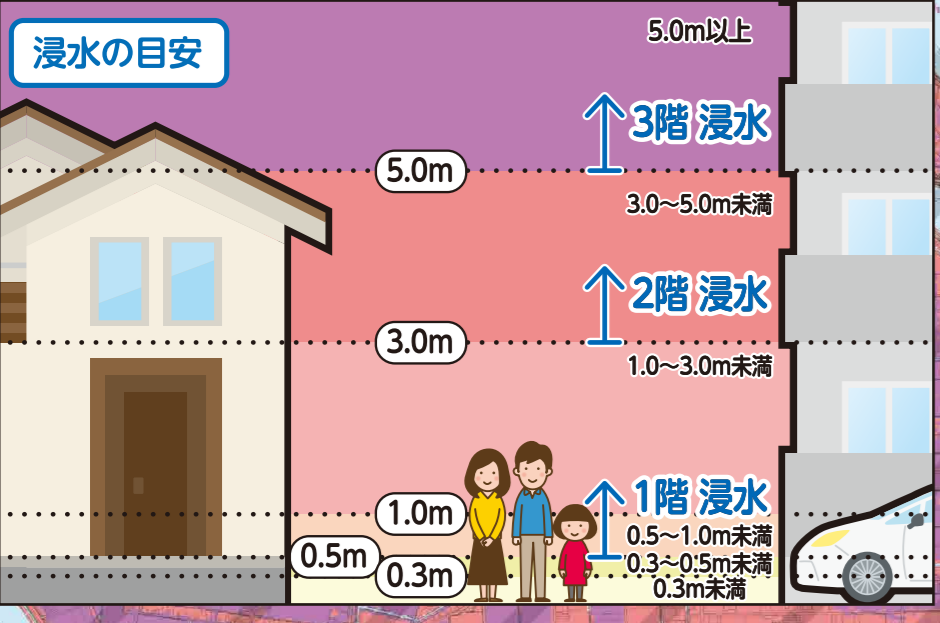
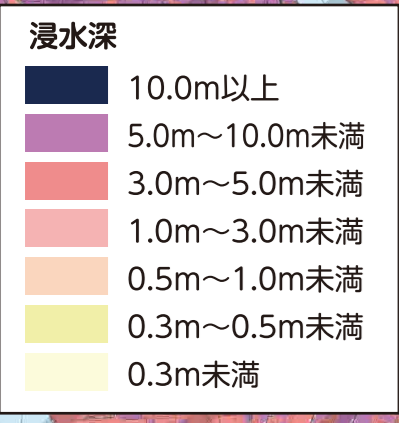


高潮 ハザードマップ 港区

令和7年8月時点



(説明文)
 ・図に示す浸水などは、中心気圧は室戸台風級(910hPa)、移動速度と半径は伊勢湾台風級(速度73km/h、半径75km)の台風が、満潮時に三河湾・伊勢湾に最も大きな影響を与える経路を通過することに伴う想定される最大規模の高潮により氾濫が発生した場合に想定される浸水区域、浸水深および浸水継続時間をシミュレーションにより算出したものです。
 ・浸水区域、浸水深および浸水継続時間はあくまで想定であり、様々な条件によって、想定より大きくなる場合もあります。
 ・この図は、愛知県が令和3年6月に公表した、高潮浸水想定区域図を基に作成しています。



※他区の指定緊急避難場所への避難可否は、各区の各種ハザードマップをご覧ください。名古屋市公式ウェブサイトでも全区のハザードマップを公開しています。

斜線部は名古屋市区外区域

最新の指定緊急避難場所はここで確認。
 名古屋市 指定緊急避難場所 検索

番号	施設名称(□印)	所在地	指定緊急避難場所 高潮
1	東築地小学校(南校舎棟以外)	東築地町26	避難可能(2階以上)
2	東築地コミュニティ・多目的センター	木場町9-10	2階以上
3	東築地学区防災センター	木場町9-9	避難不可
4	名古屋市中央卸売市場南部市場	船見町1-39	○
5	中川小学校	辰巳町37-6	3階以上
6	港明中学校	港明一丁目1-38	2階以上
7	中川コミュニティセンター	港明一丁目3-13	避難不可
8	東海小学校	九番町1-1-3	2階以上
9	東海コミュニティセンター	南十番町1-3	2階以上
10	成章小学校	東土古町1-3	2階以上
11	成章コミュニティセンター	新船場4-1-2	2階以上
12	愛知県武道館	丸池町1-1-4	2階以上
13	大手小学校	大手町3-28	3階以上
14	上下水道局中川西配水場	いろは町5-16	2階以上
15	港西小学校	十一屋三丁目55	3階以上
16	宝神中学校	宝神一丁目77	3階以上
17	港西コミュニティセンター	宝神五丁目308	避難不可
18	上下水道局宝神水処理センター	宝神四丁目2501	2階以上
19	稲永小学校	稲永四丁目6-35	3階以上
20	港南中学校	稲永一丁目4-39	3階以上
21	稲永コミュニティセンター	稲永四丁目7-56	避難不可
22	野跡小学校	野跡一丁目4-11	3階以上
23	野跡コミュニティセンター	野跡四丁目3-13	避難不可
24	稲永スポーツセンター ※	野跡五丁目1-10	2階以上
25	市営稲永荘集会所	野跡五丁目3	避難不可
26	市営みなと荘集会所(1棟)	野跡四丁目1	2階以上
27	市営みなと荘集会所(6棟)	野跡三丁目5-4	避難不可
28	市営みなと荘集会所(7棟)	野跡三丁目5	避難不可
29	小碓小学校	土古町4-59	3階以上
30	港北中学校	港北町2-1	3階以上
31	小碓コミュニティセンター	港北町2-34	避難不可
32	名古屋場外馬場投票券売所(サンアル名古屋・J-PLACE名古屋)	泰明町1丁目1-3	2階以上
33	正保小学校	正保町5-22	2階以上
34	正保コミュニティセンター	正保町8-134	避難不可
35	明德小学校	小碓三丁目259	2階以上
36	明德コミュニティセンター	小碓四丁目147	避難不可
37	当知小学校	当知三丁目2401	3階以上
38	当知中学校	当知一丁目608	3階以上
39	当知コミュニティセンター	当知一丁目601-1	避難不可

※ 令和7年4月~令和8年12月 使用不可

番号	施設名称(□印)	所在地	指定緊急避難場所 高潮
40	西築地小学校	浜一丁目2-33	2階以上
41	西築地コミュニティセンター	浜二丁目10-31	2階以上
42	愛知海運株式会社	浜二丁目1-11	2階以上
43	名古屋港管理組合本庁舎・名古屋港湾会館	港町1-11	2階以上
44	港築小学校	港築二丁目3-36	2階以上
45	東港中学校	港築一丁目7-16	2階以上
46	港築コミュニティセンター	港陽一丁目1-65	避難不可
47	港生涯学習センター	港陽一丁目10-18	2階以上
48	慶和幼稚園	港築四丁目4-18	避難不可
49	高木小学校	高木町3-20	3階以上
50	県立性信高等学校	惟信町2-262	3階以上
51	高木コミュニティセンター	油屋町2-15	避難不可
52	神宮寺小学校	神宮寺二丁目501	3階以上
53	神宮寺コミュニティセンター	宝神町字所裏724-1	避難不可
54	南陽小学校	東茶屋二丁目328	3階以上
55	南陽東中学校	西茶屋一丁目35-2	2階以上
56	県立南陽高等学校	大西二丁目99	3階以上
57	南陽センター	東茶屋三丁目330	避難不可
58	南陽交流プラザ	東茶屋三丁目123	避難不可
59	藤前会館	藤前一丁目742	2階以上
60	川原緊急避難所	西茶屋四丁目156	避難不可
61	藤高緊急避難所	藤高 丁目81	避難不可
62	七島緊急避難所	七島三丁目162	避難不可
63	小川緊急避難所	小川三丁目134	避難不可
64	南陽第一保育園	東茶屋三丁目305	避難不可
65	西福田小学校	西福田五丁目1601	2階以上
66	西福田コミュニティセンター	福屋三丁目103	避難不可
67	茶屋後土地改良区事務所	新茶屋五丁目2602	避難不可
68	福田小学校	七反野一丁目1207	2階以上
69	南陽ひかり保育園	知多三丁目2401	避難不可
70	福田コミュニティセンター	船頭場四丁目213	2階以上
71	福春小学校	春田野一丁目2901	2階以上
72	南陽中学校	春田野三丁目121	3階以上
73	南陽地区会館	春田野三丁目101	2階以上

番号	施設名称(□印)	所在地
74	舟入小学校	蟹江町舟入三丁目70番地
75	蟹江川排水機場	蟹江町大字蟹江本町字栄花野地先

指定緊急避難場所への避難
 ○災害の危険があり(特に避難情報(避難指示等)の発令時)、自宅には命が守れない場合は、災害の種類に応じた指定緊急避難場所へ避難してください。
 ○高潮の場合、想定される浸水深が洪水や内水氾濫に比べ、深くなる地域があるため、避難ができない指定緊急避難場所があります。
 ○避難指示などによらず、自主的に避難しようとする場合には、事前に区役所へ連絡し、避難先などの確認を受けてください。
名古屋市災害対策本部・港区本部(港区役所)
 TEL/651-3251(代表) 654-9611~6(ダイヤルイン)
 FAX/651-6179

官公署(□印)
 A 港区役所・港土木事務所 D 港消防署東海橋出張所 G 港消防署南陽出張所 I 特別消防隊第五方面隊
 B 港区役所南陽支所(仮設庁舎) E 港消防署東築地出張所 H 港消防署荒子川出張所 J 上下水道局西部管路センター
 C 港消防署 F 港消防署稲永出張所

この地図は、平成27・28年作成の都市計画基本図を使用しました。なお、必要に応じて作成後の状況を修正しています。
 蟹江町・弥富市・飛島村・東海市については、各市町村の承認を得て都市計画基本図を使用しました。
 (承認番号 蟹江町:3 蟹まち収第36号 弥富市:3 弥富第47号 飛島村:3 建第167号 東海市:都第29号)
 土砂災害情報マップ、愛知県、クリエイティブ・コモンズ・ライセンス 表示2.1日本
 (http://creativecommons.org/licenses/by/2.1/jp/)

