Động đất Bản đồ cảnh báo nguy hiểm Quận Minato

Thời điểm tháng 6/2022

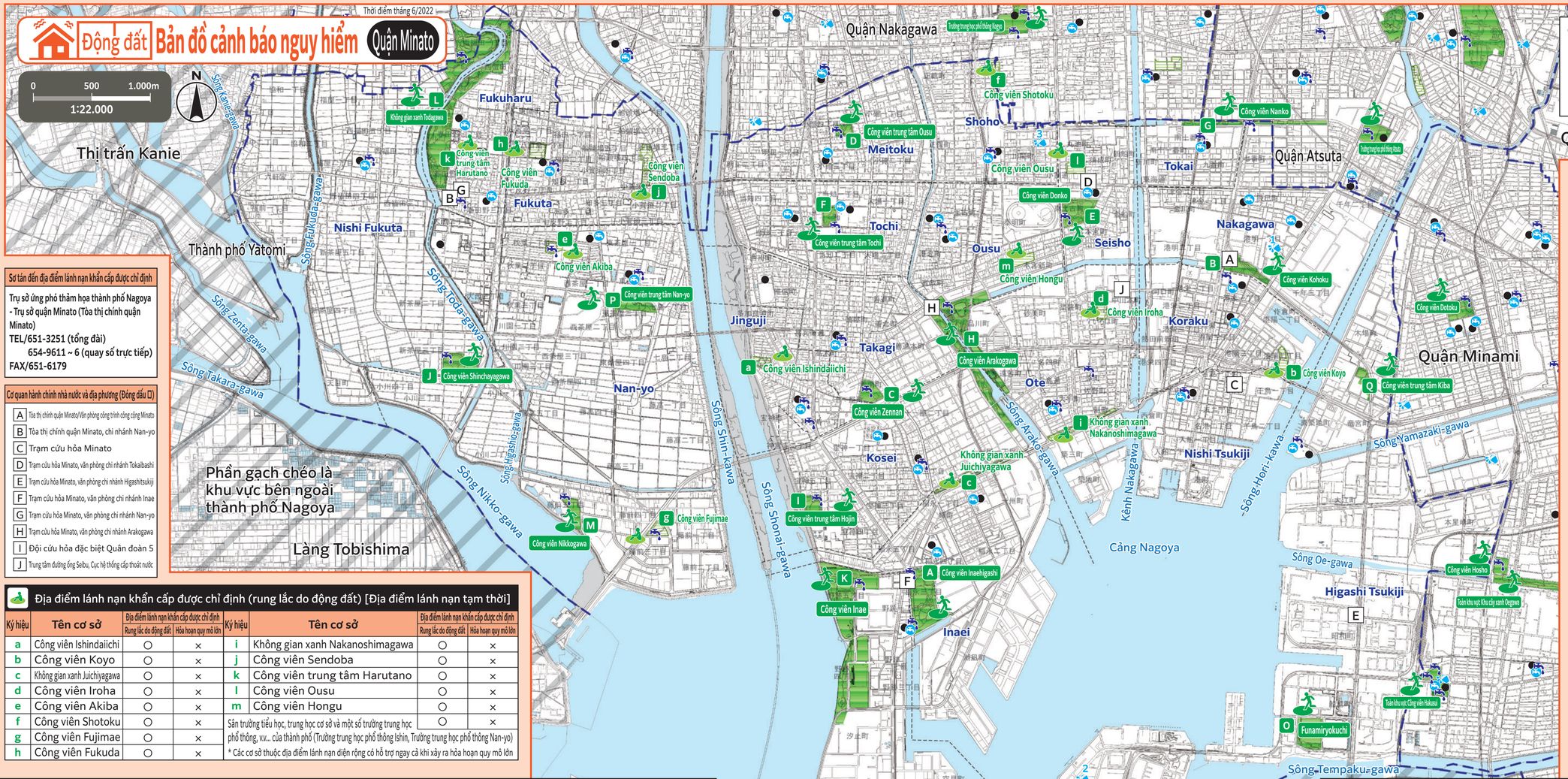

Giải thích về bản đồ cảnh báo nguy hiểm động đất

- Bản đồ này thể hiện cường độ địa chấn được giả định và khả năng xảy ra hiện tượng đất hóa lỏng, v.v... ở các khu vực trong thành phố, dựa trên giả định thiệt hại của trận động đất xảy ra ở vùng lõm Nankai do thành phố công bố vào tháng 2/2014.
- Chúng tôi giả định trận động đất "cấp lớn nhất có thể xem xét đến mọi khả năng" là trận động đất trong một nghìn năm mới xảy ra một lần ở vùng lõm Nankai hoặc tần suất xảy ra thấp hơn, nhưng nếu xảy ra sẽ gây ra thiệt hại nghiêm trọng.

Sơ tán đến địa điểm lánh nạn khẩn cấp được chỉ định

Trụ sở ứng phó thảm họa thành phố Nagoya - Trụ sở quận Minato (Tòa thị chính quận Minato)
TEL/651-3251 (tổng dài)
654-9611 ~ 6 (quay số trực tiếp)
FAX/651-6179

Cơ quan hành chính nhà nước và địa phương (Đóng dấu □)

A	Tòa thị chính quận Minato/Văn phòng công trình công cộng Minato
B	Tòa thị chính quận Minato, chi nhánh Nan-yo
C	Trạm cứu hỏa Minato
D	Trạm cứu hỏa Minato, văn phòng chi nhánh Tokaibashi
E	Trạm cứu hỏa Minato, văn phòng chi nhánh Higashitsukiji
F	Trạm cứu hỏa Minato, văn phòng chi nhánh Inae
G	Trạm cứu hỏa Minato, văn phòng chi nhánh Nan-yo
H	Trạm cứu hỏa Minato, văn phòng chi nhánh Arakogawa
I	Đội cứu hỏa đặc biệt Quân đoàn 5
J	Trung tâm đường ống Seibu, Cục hệ thống cấp thoát nước

Địa điểm lánh nạn khẩn cấp được chỉ định (rung lắc do động đất) [Địa điểm lánh nạn tạm thời]

Ký hiệu	Tên cơ sở	Địa điểm lánh nạn khẩn cấp được chỉ định: Rung lắc do động đất	Địa điểm lánh nạn khẩn cấp được chỉ định: Hỏa hoạn quy mô lớn	Ký hiệu	Tên cơ sở	Địa điểm lánh nạn khẩn cấp được chỉ định: Rung lắc do động đất	Địa điểm lánh nạn khẩn cấp được chỉ định: Hỏa hoạn quy mô lớn
a	Công viên Ishindaiichi	○	×	i	Không gian xanh Nakanoshimagawa	○	×
b	Công viên Koyo	○	×	j	Công viên Sendoba	○	×
c	Không gian xanh Juichiyagawa	○	×	k	Công viên trung tâm Harutano	○	×
d	Công viên Iroha	○	×	l	Công viên Ousu	○	×
e	Công viên Akiba	○	×	m	Công viên Hongu	○	×
f	Công viên Shotoku	○	×	Sân trường tiểu học, trung học cơ sở và một số trường trung học phổ thông, vv... của thành phố (Trường trung học phổ thông Ishin, Trường trung học phổ thông Nan-yo)		○	×
g	Công viên Fujimae	○	×				
h	Công viên Fukuda	○	×	* Các cơ sở thuộc địa điểm lánh nạn diện rộng có hỗ trợ ngay cả khi xảy ra hỏa hoạn quy mô lớn			

Chú thích

A	Địa điểm lánh nạn khẩn cấp được chỉ định (rung lắc do động đất, hỏa hoạn lớn) [Địa điểm lánh nạn diện rộng] Là địa điểm lánh nạn khẩn cấp được chỉ định khi xảy ra động đất, hỏa hoạn quy mô lớn, công viên, cây xanh, v.v... có không gian để bảo vệ người lánh nạn khỏi đám cháy lớn.
a	Địa điểm lánh nạn khẩn cấp được chỉ định (rung lắc do động đất) [Địa điểm lánh nạn tạm thời] Là địa điểm lánh nạn khẩn cấp được chỉ định khi xảy ra động đất, nơi lánh nạn tạm thời để theo dõi tình hình.
	Trang thiết bị cấp nước khẩn cấp (vòi cấp nước thường trực, vòi cấp nước tạm thời) Trang thiết bị được xây dựng tại các địa điểm lánh nạn diện rộng, v.v..., và được thành lập bởi các doanh nghiệp tư nhân có ký kết hiệp định hỗ trợ và nhân viên cực cấp thoát nước khi xảy ra thảm họa.
	Trang thiết bị cấp nước khẩn cấp (vòi cấp nước ngầm) Trang thiết bị được xây dựng tại tất cả các trường tiểu học, trung học cơ sở công lập trong khu vực cấp nước, người lánh nạn phải tự mình thao tác để đảm bảo nguồn nước khi xảy ra thảm họa.
0%	Giếng dùng khi khẩn cấp khi xảy ra thảm họa (cơ sở kinh doanh) Là giếng có thể cung cấp cho người dân địa phương khi xảy ra thảm họa, trong số các giếng của các cơ sở kinh doanh, nhà máy, v.v..., với mục đích đảm bảo nguồn nước dùng cho sinh hoạt (không phải là nước uống) khi xảy ra động đất lớn.
— —	Ranh giới khu vực
- - - - -	Ranh giới khu vực trường học (Ranh giới khu trường học là ước chừng. Vui lòng liên hệ với các tòa thị chính quận để biết chi tiết.)

* Vui lòng xem các loại bản đồ cảnh báo nguy hiểm của các quận để biết về việc có thể lánh nạn đến địa điểm lánh nạn khẩn cấp được chỉ định ở các quận khác hay không. Bản đồ cảnh báo nguy hiểm của tất cả các quận được đăng tải công khai trên trang web chính thức của thành phố Nagoya.

Địa điểm lánh nạn khẩn cấp được chỉ định (rung lắc do động đất, hỏa hoạn lớn) [Địa điểm lánh nạn diện rộng]

Ký hiệu	Tên cơ sở	Địa điểm lánh nạn khẩn cấp được chỉ định: Rung lắc do động đất	Địa điểm lánh nạn khẩn cấp được chỉ định: Hỏa hoạn quy mô lớn
A	Công viên Inaehigashi	○	○
B	Công viên Kohoku	○	○
C	Công viên Zennan	○	○
D	Công viên trung tâm Ousu	○	○
E	Công viên Donko	○	○
F	Công viên trung tâm Tochi	○	○
G	Công viên Nanko	○	○
H	Công viên Arakogawa	○	○
I	Công viên trung tâm Hojin	○	○
J	Công viên Shinchayagawa	○	○
K	Công viên Inae	○	○
L	Không gian xanh Todagawa	○	○
M	Công viên Nikkogawa	○	○
N	International Exhibition Center	○	○
O	Funamiryokuchi	○	○
P	Công viên trung tâm Nan-yo	○	○
Q	Công viên trung tâm Kiba	○	○

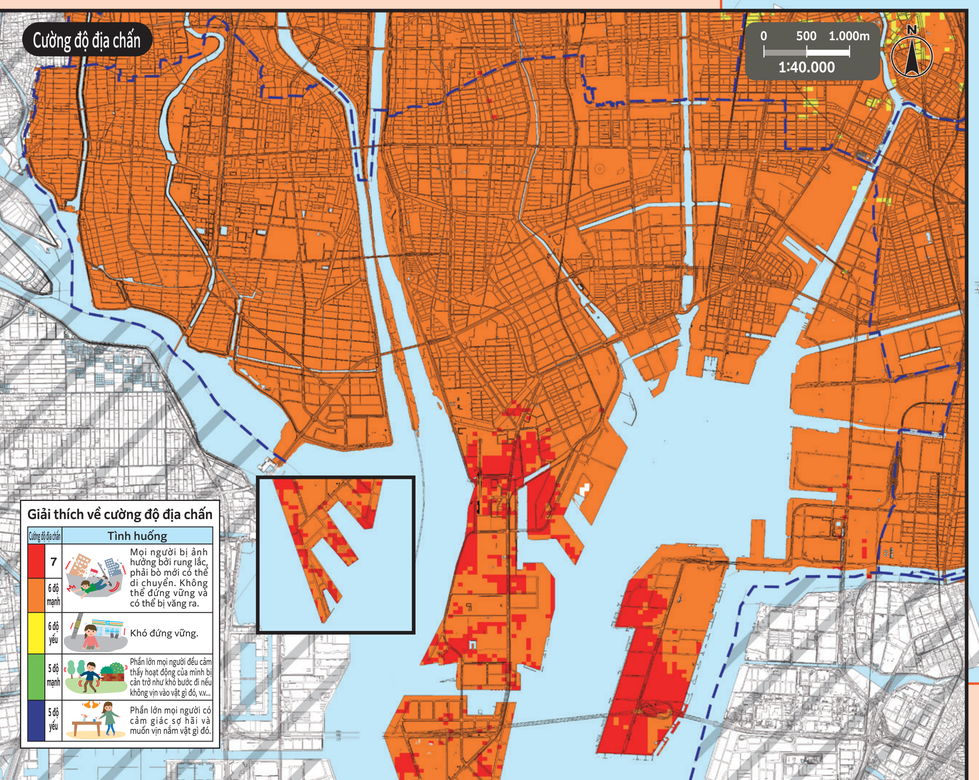

Giải thích về cường độ địa chấn

Cường độ địa chấn	Tình huống
7	Mọi người bị ảnh hưởng bởi rung lắc, phải bò mới có thể di chuyển. Không thể đứng vững và có thể bị văng ra.
6 độ mạnh	Khó đứng vững.
6 độ yếu	Phần lớn mọi người đều cảm thấy hoạt động của mình bị cản trở như khó bước đi nếu không vịn vào vật gì đó, vv...
5 độ mạnh	Phần lớn mọi người có cảm giác sợ hãi và muốn vịn nắm vật gì đó.
5 độ yếu	

Giếng dùng khi khẩn cấp khi xảy ra thảm họa (cơ sở kinh doanh)

Ký hiệu	Tên cơ sở
1	Bệnh viện Chubu-Rosai
2	Công ty Nakano Industries Corp. Văn phòng Nagoya
3	Atlas Japan Co.,Ltd. Nhà máy Nhà máy Kawama

Bản đồ này sử dụng bản đồ cơ sở quy hoạch thành phố được tạo vào năm 2015 và 2016. Ngoài ra, chúng tôi sẽ chỉnh sửa tình trạng sau khi tạo nếu cần. Đối với thị trấn Kanie, thành phố Yatomi, làng Tobishima và thành phố Tokai, chúng tôi đã sử dụng bản đồ cơ sở quy hoạch thành phố với sự phê duyệt của các thành phố, thị trấn, làng xã. (Mã số phê duyệt: Thị trấn Kanie: 3蟹まち収 Số 36, Thành phố Yatomi: 3弥都 Số 47, Làng Tobishima: 3建 Số 167, Thành phố Tokai: 都 Số 29)

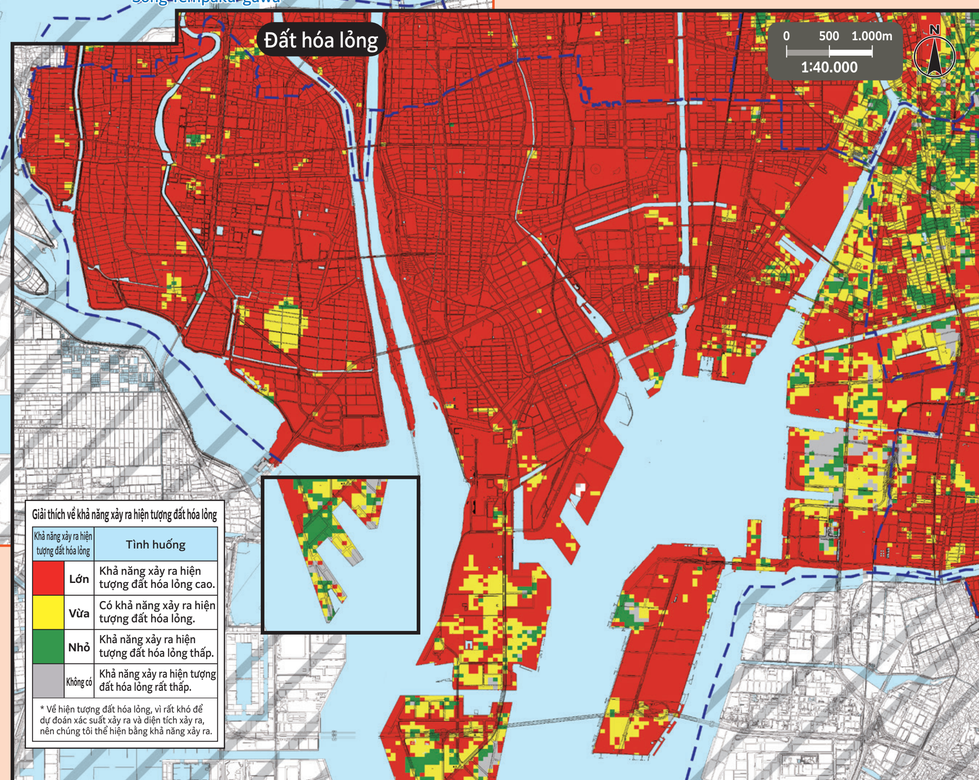

Giải thích về khả năng xảy ra hiện tượng đất hóa lỏng

Khả năng xảy ra hiện tượng đất hóa lỏng	Tình huống
Lớn	Khả năng xảy ra hiện tượng đất hóa lỏng cao.
Vừa	Có khả năng xảy ra hiện tượng đất hóa lỏng.
Nhỏ	Khả năng xảy ra hiện tượng đất hóa lỏng thấp.
Không có	Khả năng xảy ra hiện tượng đất hóa lỏng rất thấp.

* Về hiện tượng đất hóa lỏng, vì rất khó để dự đoán xác suất xảy ra và diện tích xảy ra, nên chúng tôi thể hiện bằng khả năng xảy ra.