Thời điểm tháng 6/2022

Lũ tràn do mưa — Bản đồ cảnh báo nguy hiểm — Quận Nishi

0 500 1.000m
1:13.000

Độ sâu ngập lụt

- Từ 10,0m trở lên
- 5,0m ~ dưới 10,0m
- 3,0m ~ dưới 5,0m
- 1,0m ~ dưới 3,0m
- 0,5m ~ dưới 1,0m
- 0,3m ~ dưới 0,5m
- Dưới 0,3m

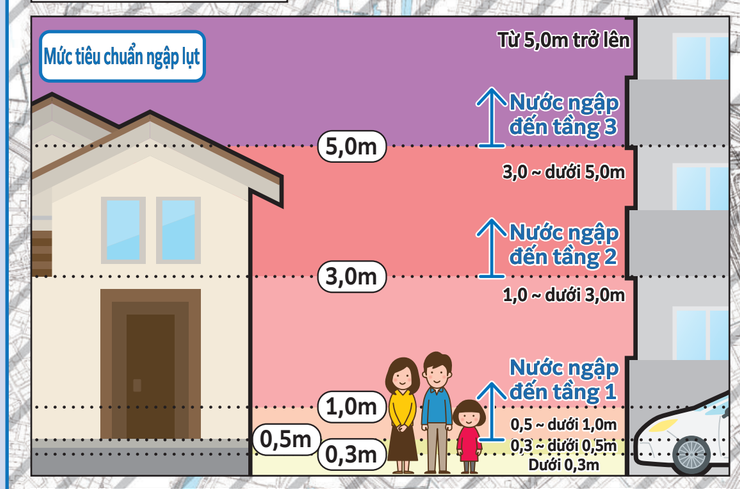

(Phần giải thích)

- Ngập lụt, v.v... được thể hiện trong hình là dữ liệu được tính toán dựa trên mô phỏng về khu vực ngập lụt, độ sâu ngập lụt và thời gian ngập lụt liên tục được giả định trong trường hợp hệ thống nước thải, các con sông vừa và nhỏ (các con sông không được giả định trường hợp lũ tràn trên bản đồ cảnh báo nguy hiểm lũ lụt), v.v..., dựa trên "lượng mưa quy mô lớn nhất có thể giả định" (156mm/h, 836mm/24h), sau khi xem xét tình hình hoàn thiện của các cơ sở vào cuối năm tài chính 2020.
- Khi thực hiện mô phỏng, chúng tôi xem xét đến việc ngừng vận hành máy bơm thoát nước và đóng cửa cống thoát nước do mực nước sông dâng cao.
- Khu vực ngập lụt, độ sâu ngập lụt và thời gian ngập lụt liên tục chỉ là giả định, có thể sẽ lớn hơn so với giả định tùy theo các điều kiện khác nhau.
- Hình này được tạo ra dựa trên kết quả mô phỏng do thành phố Nagoya thực hiện.

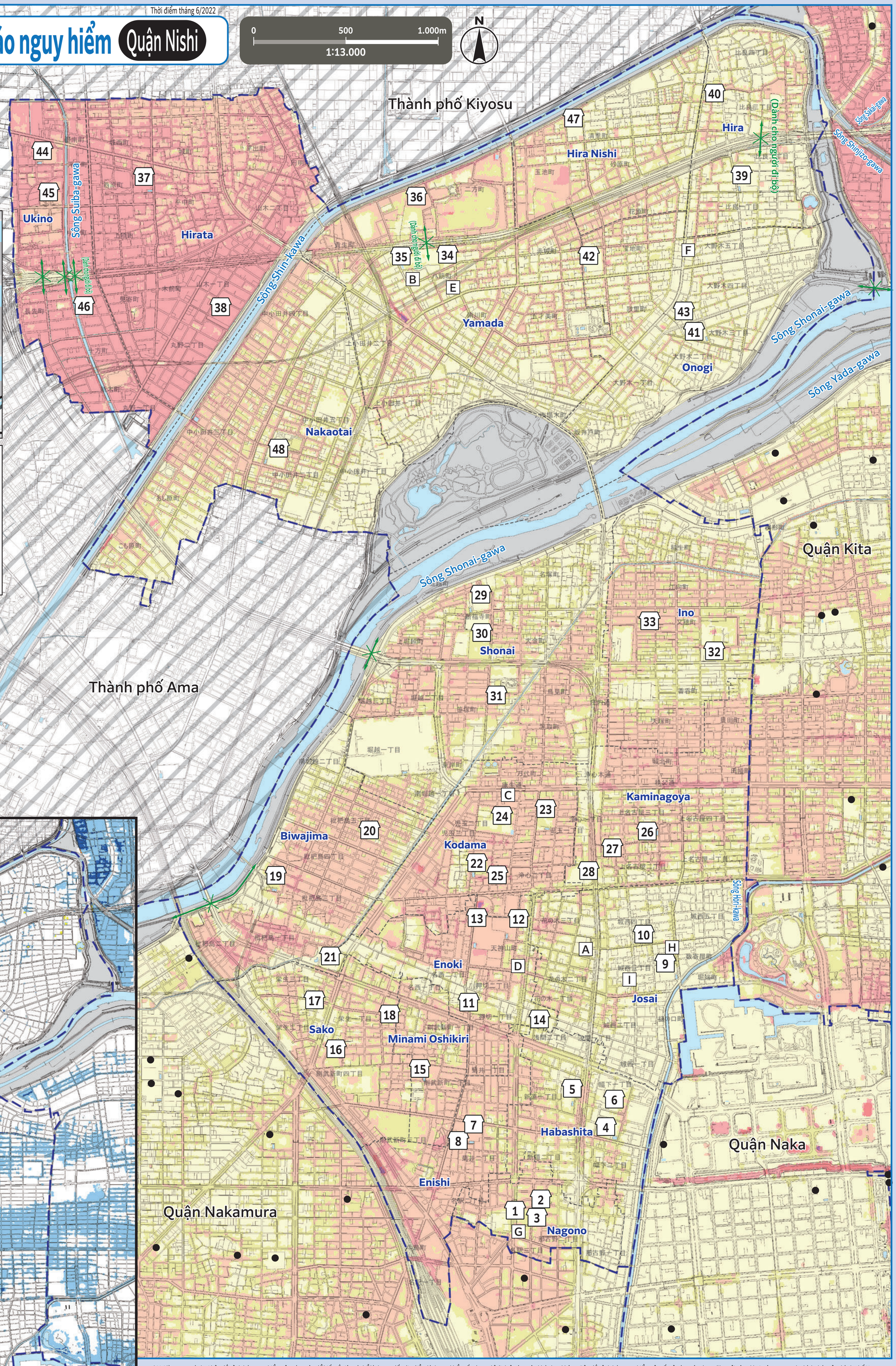

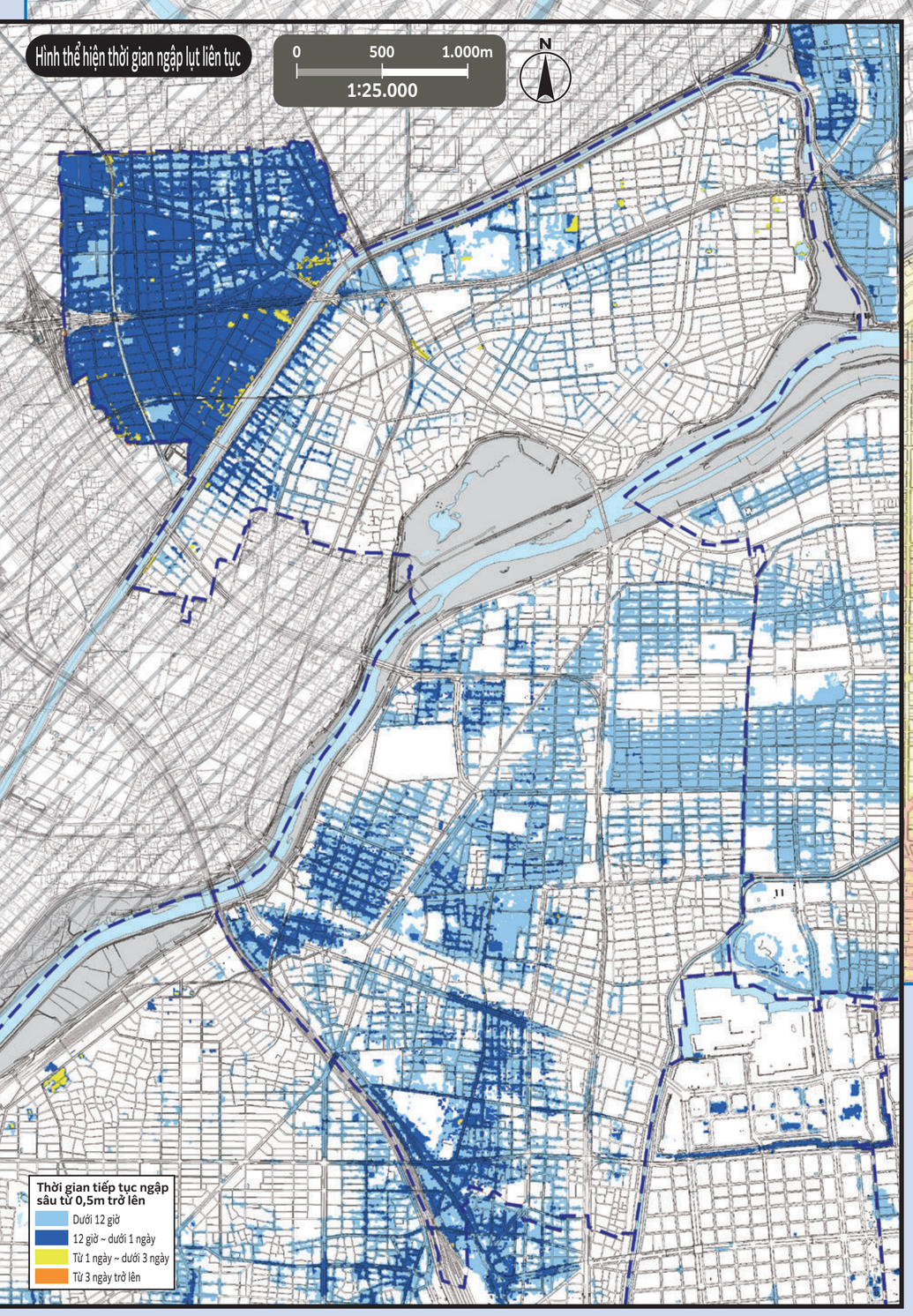

* Vui lòng xem các loại bản đồ cảnh báo nguy hiểm của các quận để biết về việc có thể lánh nạn đến địa điểm lánh nạn khẩn cấp được chỉ định ở các quận khác hay không. Bản đồ cảnh báo nguy hiểm của tất cả các quận được đăng tải công khai trên trang web chính thức của thành phố Nagoya.

Số	Tên cơ sở (Đóng dấu ▢)	Vị trí	Địa điểm lánh nạn khẩn cấp được chỉ định: Lũ lụt, ngập nước
1	Trường tiểu học Nagono cũ	2-14-1 Nagono	Từ tầng 2 trở lên
2	Trung tâm cộng đồng Nagono	2-15-25 Nagono	Từ tầng 2 trở lên
3	Trường mẫu giáo Daisan	2-15-1 Nagono	Từ tầng 2 trở lên
4	Trường tiểu học Nagoya	1-7-17 Habashita	Từ tầng 2 trở lên
5	Trường trung học cơ sở Kikui	1-6-33 Shimmichi	Từ tầng 2 trở lên
6	Trung tâm cộng đồng Habashita	1-9-30 Habashita	Từ tầng 2 trở lên
7	Trường tiểu học Enishi cũ	2-12-32 Kikui	Từ tầng 2 trở lên
8	Trung tâm cộng đồng Enishi	2-23-3 Kikui	Từ tầng 2 trở lên
9	Trường tiểu học Josai	3-14-25 Josai	Từ tầng 2 trở lên
10	Trung tâm cộng đồng Josai	4-2-21 Josai	Từ tầng 2 trở lên
11	Trường tiểu học Enoki	1-12-25 Oshikiri	Từ tầng 2 trở lên
12	Trường trung học cơ sở Tenjinyama	4-12 Tenjinyama-cho	Từ tầng 2 trở lên
13	Trường trung học phổ thông Nagoya Nishi tỉnh Aichi	4-7 Tenjinyama-cho	Từ tầng 2 trở lên
14	Trung tâm cộng đồng Enoki	2-8-18 Sengen	Từ tầng 2 trở lên
15	Trường tiểu học Minami Oshikiri	2-14-3 Noritake-shimmachi	Từ tầng 2 trở lên
16	Trường tiểu học Sako	1-27-26 Sako	Từ tầng 2 trở lên
17	Trung tâm cộng đồng Sako	2-13-4 Sako	Từ tầng 2 trở lên
18	Trung tâm văn hóa Nishi thành phố Nagoya	1-3-20 Sako	Từ tầng 2 trở lên
19	Trường tiểu học Biwajima	3-16-33 Biwajima	Từ tầng 3 trở lên
20	Trung tâm cộng đồng Biwajima	5-11-15 Biwajima	Từ tầng 2 trở lên
21	Trung tâm thể thao Biwajima	1-1-2 Biwajima	Từ tầng 2 trở lên
22	Trường tiểu học Kodama	2-3-33 Kodama	Từ tầng 2 trở lên
23	Trường trung học cơ sở Joshin	1-15-12 Kodama	Từ tầng 2 trở lên
24	Trường trung học phổ thông Seiryo	2-20-65 Kodama	Từ tầng 2 trở lên

Số	Tên cơ sở (Đóng dấu ▢)	Vị trí	Địa điểm lánh nạn khẩn cấp được chỉ định: Lũ lụt, ngập nước
25	Trung tâm cộng đồng Kodama	2-4-14 Kodama	Từ tầng 2 trở lên
26	Trường tiểu học Kaminagoya	3-4-18 Kaminagoya	Từ tầng 2 trở lên
27	Trung tâm cộng đồng Kaminagoya	2-23-22 Kaminagoya	Từ tầng 2 trở lên
28	Trung tâm học tập suốt đời Nishi	1-1-45 Joshin	Từ tầng 2 trở lên
29	Trường tiểu học Shonai	2-5-1 Shimpukuji-cho	Từ tầng 2 trở lên
30	Trường trung học cơ sở Nazuka	2-1-2 Shimpukuji-cho	Từ tầng 2 trở lên
31	Trung tâm cộng đồng Shonai	1-24-2 Torimi-cho	Từ tầng 2 trở lên
32	Trường tiểu học Ino	2-84 Konomi-cho	Từ tầng 2 trở lên
33	Trung tâm cộng đồng Ino	5-40 Mataho-cho	Từ tầng 2 trở lên
34	Trường tiểu học Yamada	381-1 Yasuji-cho	Từ tầng 2 trở lên
35	Trường trung học cơ sở Yamada	363-1 Yasuji-cho	Từ tầng 2 trở lên
36	Trường trung học phổ thông Yamada	19-1 Futakata-cho	Từ tầng 3 trở lên
37	Trường tiểu học Hirata	88 Nishihara-cho	Từ tầng 2 trở lên
38	Trường trung học cơ sở Hirata	1-1 Yamaki	Từ tầng 2 trở lên
39	Trường tiểu học Hira	2-175 Hira	Từ tầng 2 trở lên
40	Trung tâm cộng đồng Hira	3-154 Hira	Từ tầng 2 trở lên
41	Trường tiểu học Onogi	3-17 Onogi	Từ tầng 2 trở lên
42	Trường trung học cơ sở Yamada Higashi	10 Hochi-cho	Từ tầng 3 trở lên
43	Trung tâm cộng đồng Onogi	4-181 Onogi	Từ tầng 2 trở lên
44	Trường tiểu học Ukino	98 Ukino-cho	Từ tầng 2 trở lên
45	Trung tâm cộng đồng Ukino	97-93 Ukino-cho	Từ tầng 2 trở lên
46	Trung tâm khu vực Yamada Nishi	173 Nagasaki-cho	Từ tầng 2 trở lên
47	Trường tiểu học Hira Nishi	347 Tamaike-cho	Từ tầng 2 trở lên
48	Trường tiểu học Nakaotai	2-189 Nakaotai	Từ tầng 3 trở lên

Bản đồ này sử dụng bản đồ cơ sở quy hoạch thành phố được tạo vào năm 2015 và 2016. Ngoài ra, chúng tôi sẽ chỉnh sửa tình trạng sau khi tạo nếu cần.
Đối với thành phố Kitanagoya và thành phố Kiyosu, chúng tôi đã sử dụng bản đồ cơ sở quy hoạch thành phố với sự phê duyệt của các thành phố. (Mã số phê duyệt: Thành phố Kitanagoya: 3北都 Số 121, Thành phố Kiyosu: 3清須都 Số 98)

Sơ tán đến địa điểm lánh nạn khẩn cấp được chỉ định

○ Có nguy cơ xảy ra thảm họa (Đặc biệt khi ban hành thông tin sơ tán (chỉ thị sơ tán, v.v...)) Nếu bạn không thể bảo vệ tính mạng của mình khi ở nhà, hãy sơ tán đến địa điểm lánh nạn khẩn cấp được chỉ định phù hợp với loại thảm họa.
○ Trường hợp chủ động sơ tán mà không tuân theo chỉ thị sơ tán, v.v..., vui lòng liên hệ trước với tòa thị chính quận để xác nhận nơi lánh nạn, v.v...

Trụ sở ứng phó thảm họa thành phố Nagoya - Trụ sở quận Nishi (Tòa thị chính quận Nishi)
TEL/521-5311 (Tổng đài) 523-4511 ~ 5 (quay số trực tiếp) FAX/522-5069

Chú thích

0	Địa điểm lánh nạn khẩn cấp được chỉ định	Đây là nơi đầu tiên để bạn sơ tán đến để thoát khỏi nguy hiểm của thảm họa nhằm bảo vệ tính mạng.
	Đường chui	Nơi xảy ra tình trạng đường bị ngập nước khi mưa to và bị cấm lưu thông.
	Ranh giới khu vực	Ranh giới khu vực trường học (Ranh giới khu trường học là ước chừng. Vui lòng liên hệ với các tòa thị chính quận để biết chi tiết.)
●	Địa điểm lánh nạn khẩn cấp được chỉ định ở bên ngoài quận	

Cơ quan hành chính nhà nước và địa phương (Đóng dấu ▢)

- A Tòa thị chính quận Nishi
- B Tòa thị chính quận Nishi, chi nhánh Yamada
- C Trạm cứu hỏa Nishi
- D Trạm cứu hỏa Nishi, văn phòng chi nhánh Shikiri
- E Trạm cứu hỏa Nishi, văn phòng chi nhánh Yamada
- F Trạm cứu hỏa Nishi, văn phòng chi nhánh Onogi
- G Đội cứu hỏa đặc biệt Quân đoàn 2
- H Văn phòng công trình công cộng Nishi
- I Trạm dịch vụ Nishi, Cục hệ thống cấp thoát nước