A junio del 2022

Inundación Mapa de áreas vulnerables Distrito Meito

0 500 1,000m
1:12,000

*Para conocer la posibilidad de evacuar hacia los centros de evacuación designados de otros mapas, consulte el mapa de áreas vulnerables de cada distrito. Los mapas de áreas vulnerables de todos los distritos se encuentran publicados en el sitio web oficial de la ciudad de Nagoya.

Número	Nombre de la institución (símbolo de ▭)	Ubicación	Centros de evacuación designados: Inundación / Desbordamiento de ríos / Deslizamiento de tierra
1	Escuela primaria Nishiyama	2-35 Nishiyamahondori	○
2	Escuela secundaria Kamioka	1-18 Kamioka-cho	○
3	Centro comunitario Nishiyama	2-34 Nishiyamahondori	○
4	Centro de tratamiento de aguas Nishiyama de la comisión de agua y drenaje	404 Sanko-cho	○
5	Escuela primaria Meito	3-134 Kamenoi	○
6	Centro comunitario Meito	2-128 Issha	○
7	Guardería Nishiyamadai	2-41 Kamenoi	○
8	Escuela primaria Takabari	2-1103 Takabari	○
9	Centro comunitario Takabari	2-1501 Takabari	○
10	Escuela primaria Itaka	32 Choda-cho	○
11	Escuela secundaria Itaka	33 Choda-cho	○
12	Centro comunitario Itaka	2-203-2 Yashiroguchi	○
13	Escuela primaria Fujigaoka	54 Fujigaoka	○
14	Escuela secundaria Fujimori	66 Koike-cho	○
15	Centro comunitario Fujigaoka	18 Akegaoka	○
16	Escuela primaria Kanare	2-1201 Kanare	Más de 2 pisos
17	Escuela secundaria Kanare	2-1301 Inokoishihara	Más de 2 pisos
18	Centro comunitario Kanare	3-902 Yamanote	○
19	Guardería Kanare	604 Shingetsu-cho	Más de 2 pisos
20	Escuela primaria Inokoishi	2-1201 Inokoishi	○
21	Centro comunitario Inokoishi	53 Unagibasama, Aza, Inokoishi, Oaza, Itaka-cho	○
22	Guardería Daini Inokoishi	1-920 Bunkyodai	○
23	Escuela primaria Umemorizaka	4-201 Umemorizaka	○
24	Centro comunitario Umemorizaka	4-101 Umemorizaka	○
25	Escuela primaria Yomogi	1-501 Yomogidai	○
26	Centro comunitario Yomogi	301 Tsutsujigaoka	○
27	Guardería Daiichi Inokoishi	201 Tsutsujigaoka	○
▭	Escuela secundaria Inokoishi	2-5 Chiyogaoka, Distrito Chikusa	○
28	Escuela primaria Hongo	1-237 Hongo	○
29	Centro comunitario Hongo	1-238 Hongo	○
30	Escuela primaria Kifune	3-2301 Kifune	○
31	Escuela secundaria Takabaridai	3-801 Sekobo	Más de 2 pisos
32	Centro comunitario Kifune	2-1304-2 Sekobo	○
33	Escuela primaria Gokuraku	3-901 Takabaridai	○
34	Escuela preparatoria Meito	1-351 Obari	○
35	Centro comunitario Gokuraku	3-801-2 Takabaridai	○
36	Centro deportivo Meito	307-12 Sekobo, Aza, Takabari, Oaza, Itaka-cho	○
37	Escuela primaria Kamiyashiro	5-1002 Kamiyashiro	○
38	Escuela secundaria Kamiyashiro	4-301 Yashirogaoka	○
39	Centro comunitario Kamiyashiro	5-1501 Kamiyashiro	Más de 2 pisos
40	Centro de aprendizaje continuo de Meito	3-802 Yashirogaoka	○
41	Escuela primaria Yutakagaoka	1501 Yutakagaoka	○
42	Centro comunitario Yutakagaoka	2108 Yutakagaoka	○
43	Escuela primaria Hikiyama	1-1105 Hikiyama	Más de 2 pisos
44	Centro comunitario Hikiyama	3-617 Hikiyama	○
45	Escuela primaria Heiwagaoka	1-1 Heiwagaoka	○
46	Escuela preparatoria Toho	3-11 Heiwagaoka	○
47	Centro comunitario Heiwagaoka	5-29 Heiwagaoka	○
48	Escuela primaria Maeyama	2-1501 Makinosato	○
49	Escuela secundaria Makinoike	1-2504 Umemorizaka	○
50	Guardería Umemorizaka	3-210 Umemorizaka	○
51	Centro comunitario Maeyama	36-2 Umemorizaka, Aza, Takabari, Oaza, Itaka-cho	○
52	Escuela primaria Kita Issha	1-101 Kamisuge	○
53	Escuela preparatoria Chigusa	2-206 Yashirodai	○
54	Centro comunitario Kita Issha	2-190-3 Yashirodai	○
55	Escuela primaria Makinohara	3-401 Makinohara	Más de 2 pisos
56	Centro comunitario Makinohara	1-101-2 Takabarihara	○

Retirada hacia los centros de evacuación designados

○ Existe peligro de desastre (especialmente cuando se emite alguna información de evacuación/orden de evacuación), si no le es posible protegerse en su hogar, evacúe hacia los centros de evacuación designados de acuerdo al tipo de desastre.
○ Los centros de evacuación designados en las zonas con riesgo de colapso de hogares por desbordamiento cuentan con una seguridad estructural verificada.
○ Si a pesar de las órdenes de evacuación, usted planea evacuar por cuenta propia, contacte previamente al ayuntamiento municipal y obtenga una confirmación por parte del destino de evacuación.

Oficina central de prevención de desastres de Nagoya / Oficina central del distrito Meito (Ayuntamiento del distrito Meito)
TEL / 773-1111 (Conmutador) 778-3013 (Línea directa)
FAX / 773-7864

Oficina pública (símbolo de ☐)

- A Ayuntamiento municipal de Meito
- B Estación de bomberos de Meito
- C Estación de bomberos de Meito, sucursal Hoshigaoka
- D Estación de bomberos de Meito, sucursal Inokoishi
- E Estación de bomberos de Meito, sucursal Yutakagaoka
- F Oficina de ingeniería civil de Meito

(Descripción)

- Las inundaciones mostradas en el mapa son estimaciones hechas utilizando como base la lluvia de mayor escala previsiblel para calcular las zonas con riesgo de inundación, así como la profundidad y la duración de las mismas en caso de ocurrir un desbordamiento de ríos.
- Las zonas con riesgo de inundación, la profundidad y la duración de las inundaciones son una estimación, y pudieran resultar mayores a lo esperado dependiendo de múltiples factores.
- Este mapa se elaboró en base a la superposición de las zonas de inundación indicadas en los mapas de zonas con riesgo de inundación y los diagramas de riesgo de inundación de cada río publicados por el Ministerio de Tierra, Infraestructura, Transporte y Turismo, o por la prefectura de Aichi. Al superponer las zonas de inundación, se optó por mostrar la máxima profundidad y la duración de la inundación más larga encontradas.

- Mapa de zonas con riesgo de inundación y diagrama de riesgo de inundación utilizados para elaborar este mapa (Distrito Meito) -

Mapa de zonas con riesgo de inundación	Mecanismo de comunicados públicos	Fecha del comunicado	Condiciones de lluvia
Río Yada	Prefectura de Aichi	Agosto del 2019	Cantidad total de lluvia en 24 hrs. : 735 mm
Río Kanare	Prefectura de Aichi	Agosto del 2019	Cantidad total de lluvia en 24 hrs. : 836 mm

Diagrama de riesgo de inundación	Mecanismo de comunicados públicos	Fecha del comunicado	Condiciones de lluvia
Cuencas de los ríos Yada y Kanare	Prefectura de Aichi	Agosto del 2019	Cantidad total de lluvia en 24 hrs. : 735 mm (Cuenca del río Yada)
			Cantidad total de lluvia en 24 hrs. : 836 mm (Cuenca del río Kanare)

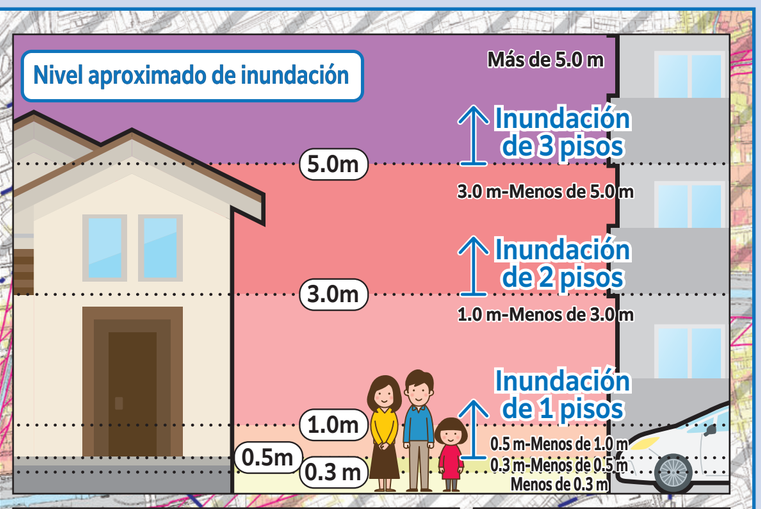

Zona con riesgo de colapso de hogares por desbordamiento de ríos (zona donde podría ocurrir el colapso de hogares y/o fuga debido al aumento en el nivel del agua y la erosión de las riberas por desbordamiento)

En caso de emitirse alguna información de evacuación, los residentes de esta zona no deberán evacuar hacia un piso superior, sino que deberán evacuar lo antes posible hacia algún sitio fuera de esa zona.

Profundidad de la inundación

- Más de 10.0m
- 5.0m-Menos de 10.0m
- 3.0m-Menos de 5.0m
- 1.0m-Menos de 3.0m
- 0.5m-Menos de 1.0m
- 0.3m-Menos de 0.5m
- Menos de 0.3m

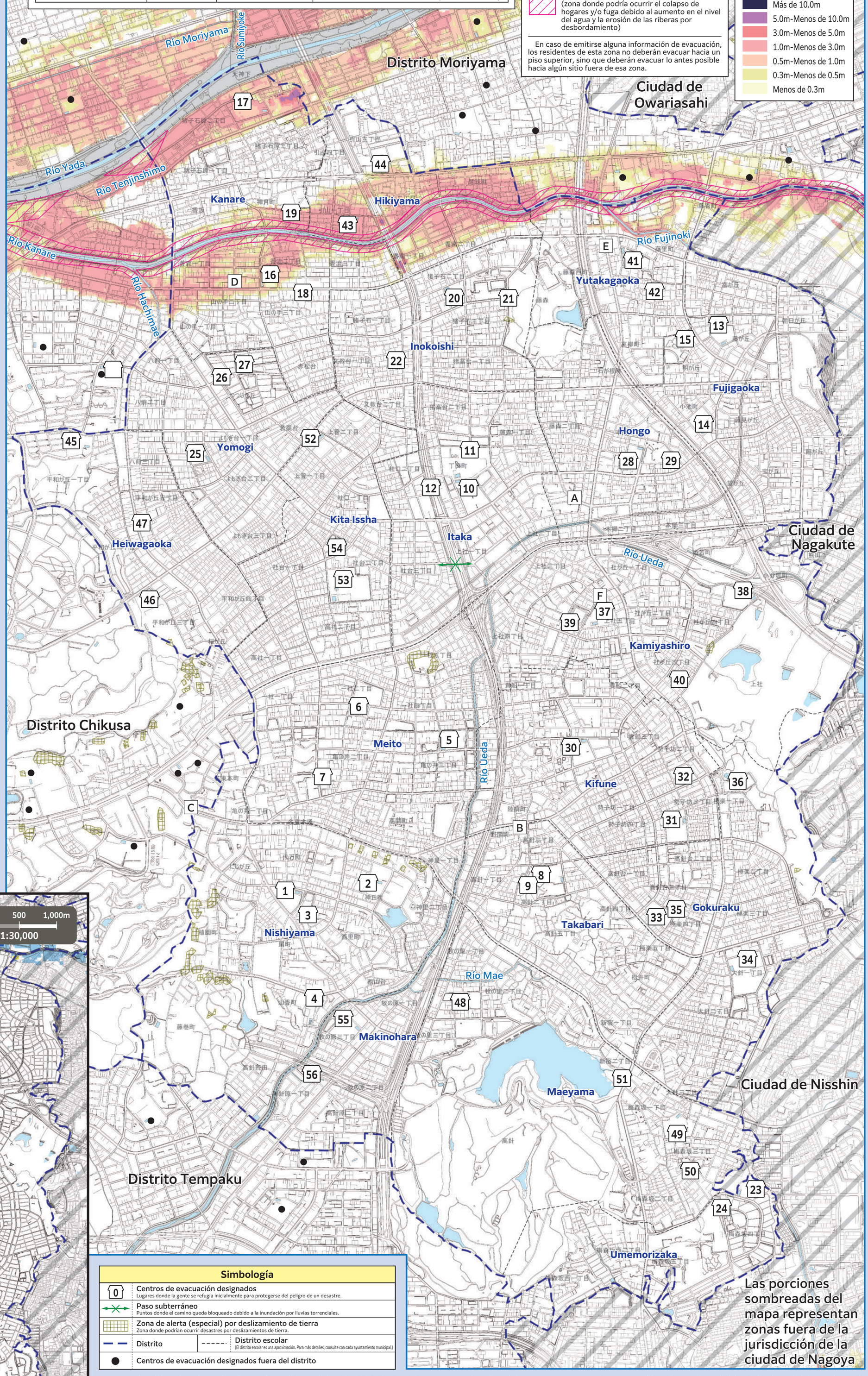

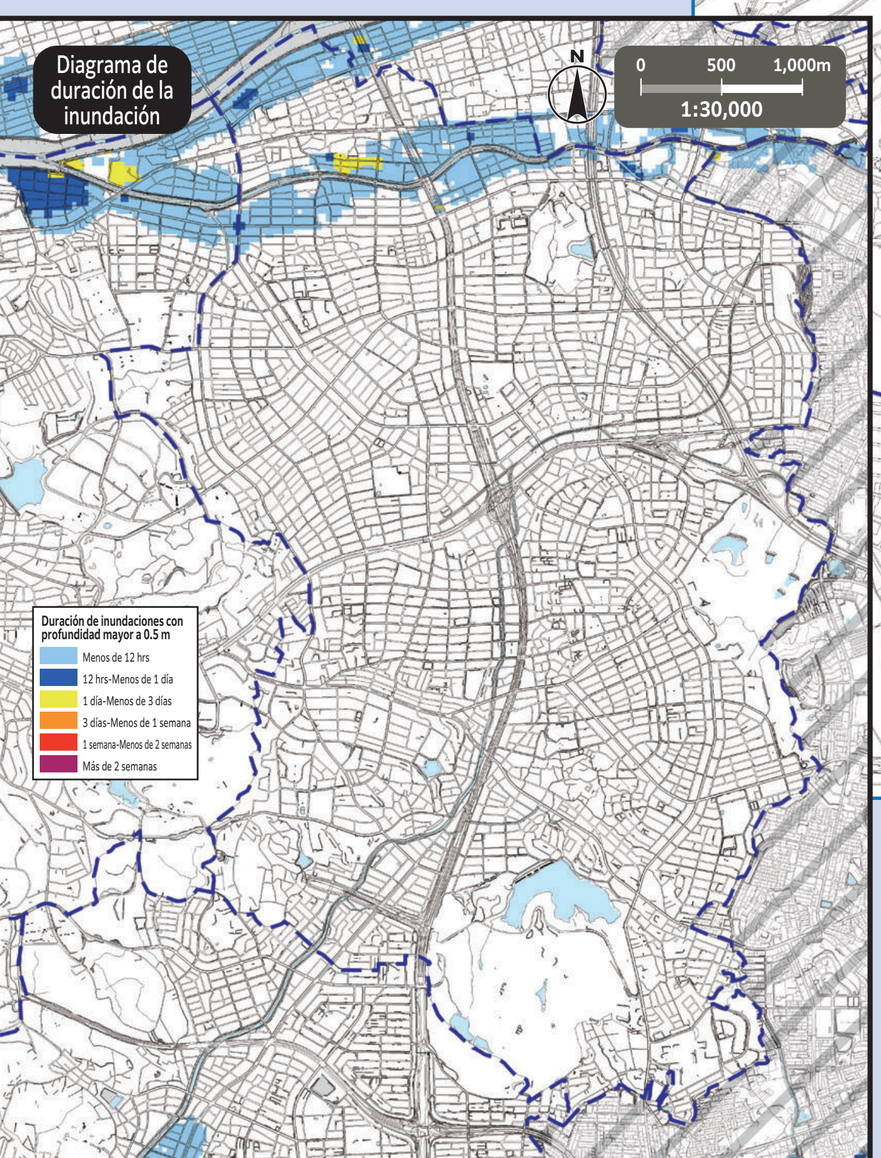

Simbología

- Centros de evacuación designados — Lugares donde la gente se refugia inicialmente para protegerse del peligro de un desastre.
- Paso subterráneo — Puntos donde el camino queda bloqueado debido a la inundación por lluvias torrenciales.
- Zona de alerta (especial) por deslizamiento de tierra — Zona donde podrían ocurrir desastres por deslizamientos de tierra.
- Distrito
- Distrito escolar — (El distrito escolar es una aproximación. Para más detalles, consulte con cada ayuntamiento municipal.)
- Centros de evacuación designados fuera del distrito

Este mapa fue elaborado en base a los planos urbanos básicos de los años 2015-2016. Asimismo, se seguirán realizando las correcciones necesarias tras su publicación. Para la ciudad de Nisshin, la ciudad de Nagakute, y la ciudad de Owariasahi, se obtuvo la aprobación de cada ciudad, y se elaboró el mapa en base a los planos urbanos básicos. (Número de aprobación de la ciudad de Nisshin: 3日都, n. ° 256 / Ciudad de Nagakute: 3長都, n. ° 162 / Ciudad de Owariasahi: 令和3年, n. ° 1) Mapa informativo sobre deslizamientos de tierra, prefectura de Aichi, Licencia de Creative Commons: Atribución 2.1 Japón (http://creativecommons.org/licenses/by/2.1/jp/)