Thời điểm tháng 6/2022

Lũ lụt Bản đồ cảnh báo nguy hiểm Quận Atsuta

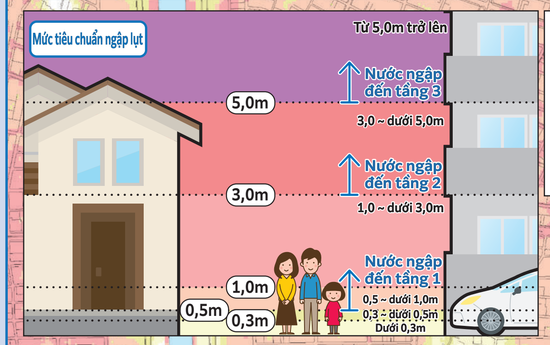

Độ sâu ngập lụt

- Từ 10,0m trở lên
- 5,0m ~ dưới 10,0m
- 3,0m ~ dưới 5,0m
- 1,0m ~ dưới 3,0m
- 0,5m ~ dưới 1,0m
- 0,3m ~ dưới 0,5m
- Dưới 0,3m

0 500 1.000m
1:8.000

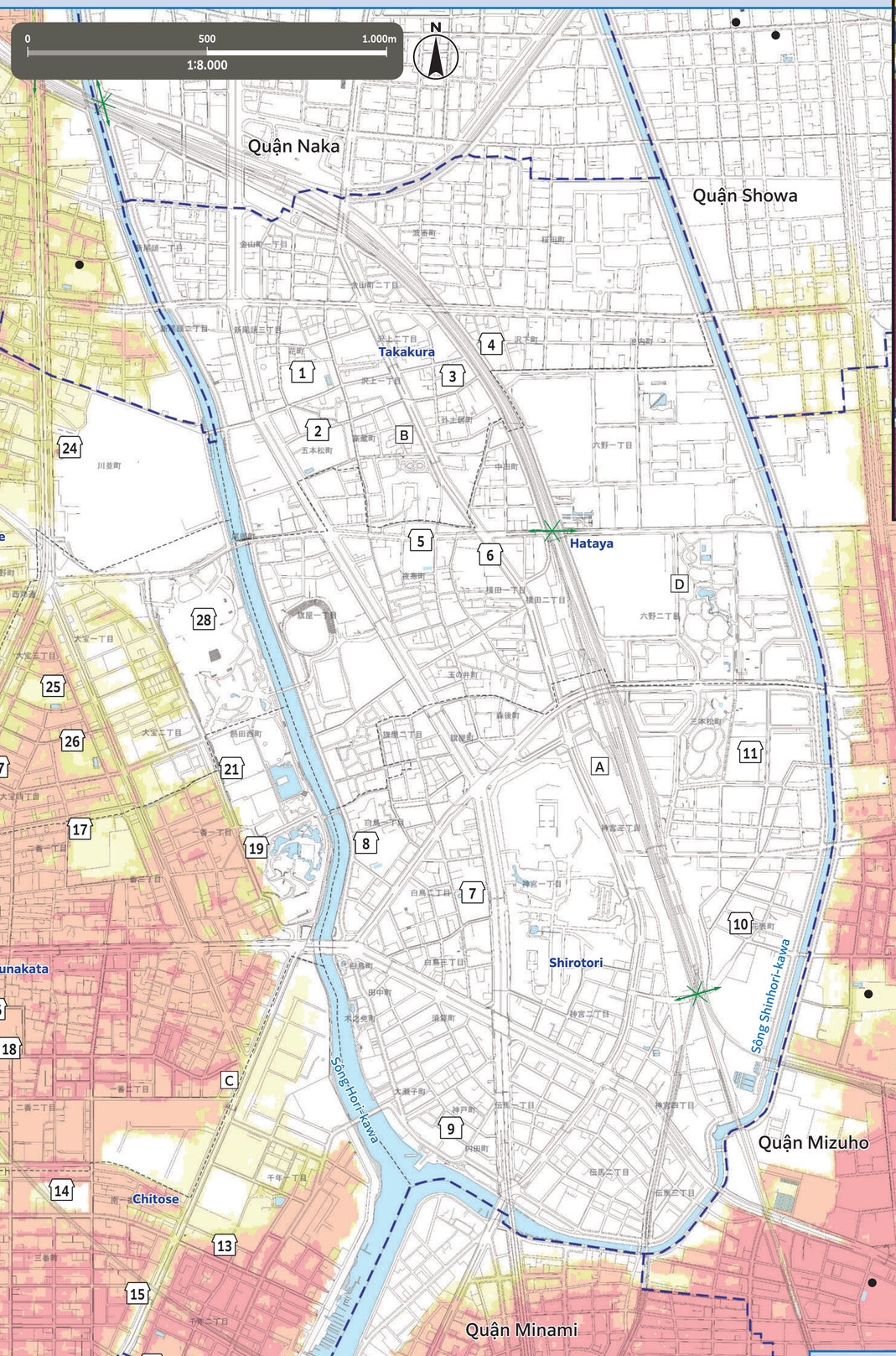

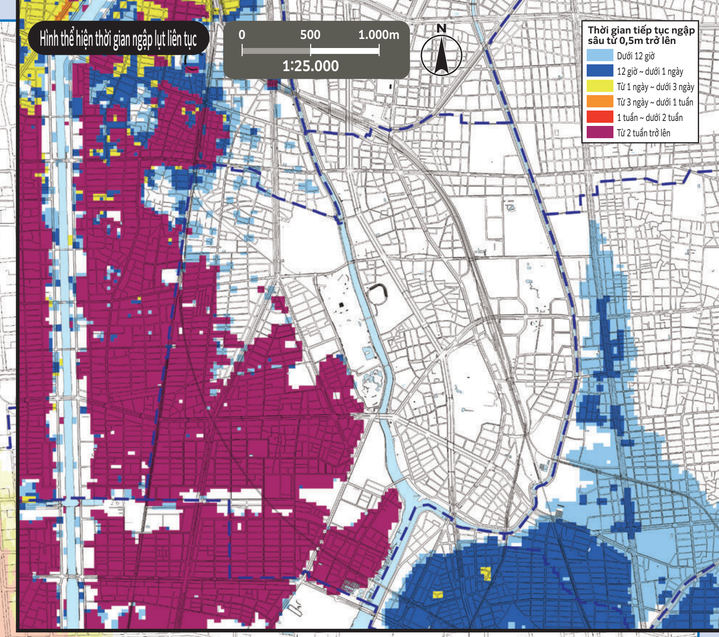

(Phần giải thích)

- Ngập lụt, v.v... được thể hiện trong hình là dữ liệu được tính toán dựa trên mô phỏng về khu vực ngập lụt, độ sâu ngập lụt và thời gian tiếp tục ngập lụt, v.v... được giả định trong trường hợp nước sông bị lũ tràn do lượng mưa có quy mô lớn nhất có thể giả định.
- Khu vực ngập lụt, độ sâu ngập lụt và thời gian ngập lụt liên tục chỉ là giả định, có thể sẽ lớn hơn so với giả định tùy theo các điều kiện khác nhau.
- Bản đồ này được tạo ra bằng cách chồng các khu vực ngập lụt lên nhau dựa trên bản đồ dự doán ngập lụt, bản đồ khu vực giả định bị ngập do lũ lụt của các con sông do Bộ Đất đai, Cơ sở hạ tầng, Giao thông vận tải và Du lịch Nhật Bản hoặc tỉnh Aichi công bố. Trường hợp các khu vực ngập lụt trùng nhau, độ sâu ngập lụt sẽ hiển thị theo chiều sâu, thời gian ngập lụt liên tục sẽ hiển thị theo chiều dài.

~ Bản đồ khu vực giả định bị ngập do lũ lụt và bản đồ dự báo ngập lụt (trong quận Atsuta) làm cơ sở cho bản vẽ này ~

Bản đồ khu vực giả định bị ngập do lũ lụt	Cơ quan công bố	Tháng, năm công bố	Điều kiện lượng mưa
Sông Shonai-gawa - sông Yada-gawa	Bộ Đất đai, Cơ sở hạ tầng, Giao thông vận tải và Du lịch Nhật Bản	Tháng 3/2020	Tổng lượng nước mưa trong 24 giờ là 578mm
Sông Yada-gawa	Tỉnh Aichi	Tháng 8/2019	Tổng lượng nước mưa trong 24 giờ là 735mm

Bản đồ dự báo ngập lụt	Cơ quan công bố	Tháng, năm công bố	Điều kiện lượng mưa
Lưu vực sông Yada-gawa, sông Kanare-gawa	Tỉnh Aichi	Tháng 9/2019	Tổng lượng nước mưa trong 24 giờ là 735mm (lưu vực sông Yada-gawa) Tổng lượng nước mưa trong 24 giờ là 836mm (lưu vực sông Kanare-gawa)

* Vui lòng xem các loại bản đồ cảnh báo nguy hiểm của các quận để biết về việc có thể lánh nạn đến địa điểm lánh nạn khẩn cấp được chỉ định ở các quận khác hay không. Bản đồ cảnh báo nguy hiểm của tất cả các quận được đăng tải công khai trên trang web chính thức của thành phố Nagoya.

Số	Tên cơ sở (con dấu □)	Vị trí	Địa điểm lánh nạn khẩn cấp được chỉ định Lũ lụt, ngập nước
1	Trường tiểu học Takakura	7-33 Hana-cho	○
2	Trường trung học cơ sở Sawakami	4-4 Gohommatsu-cho	○
3	Trung tâm cộng đồng Takakura	2-7-8 Sawakami	○
4	Hội quán lao động	9-3 Sawashita-cho	Từ tầng 2 trở lên
5	Trường tiểu học Hataya	5-1 Yosamu-cho	○
6	Trung tâm cộng đồng Hataya	1-1-13 Yokota	Từ tầng 2 trở lên
7	Trường tiểu học Shirotori	2-13-12 Shirotori	○
8	Trường trung học cơ sở Miya	1-3-46 Shirotori	Từ tầng 2 trở lên
9	Trung tâm cộng đồng Shirotori	802 Godo-cho	Từ tầng 2 trở lên
10	Trường dạy nghề công nghiệp Tokai	19-14 Hanaomote-cho	Từ tầng 2 trở lên
11	Trường dành cho người khuyết tật Minami	23-26 Sambommatsu-cho	Từ tầng 2 trở lên
12	Trường tiểu học Chitose	2-38-26 Chitose	Từ tầng 2 trở lên
13	Trung tâm cộng đồng Chitose	1-18-2 Chitose	Từ tầng 2 trở lên
14	Nhà thi đấu Công ty Aichi Machine Industry Co., Ltd.	2-14 Samban-cho	Từ tầng 2 trở lên
15	Tòa nhà trụ sở Công ty cổ phần Hattori Gumi	20-3 Minami Ichiban-cho	○
16	Trường tiểu học Funakata	2-10-43 Yomban	Từ tầng 2 trở lên
17	Tòa nhà phía Nam, trường trung học cơ sở Hibino	3-2-60 Ichiban	Từ tầng 2 trở lên
18	Trung tâm cộng đồng Funakata	2-10-16 Yomban	Từ tầng 2 trở lên
19	Trung tâm học tập suốt đời Atsuta	2-13 Atsutanishi-machi	Từ tầng 2 trở lên
20	Viện nghiên cứu công nghiệp thành phố Nagoya	3-4-41 Rokuban	Từ tầng 2 trở lên
21	Cơ sở Nagoya Shirotori, Đại học Nagoya Gakuin	1-25 Atsutanishi-machi	○
22	Trường tiểu học Nodate	2-21 Aoike-cho	Từ tầng 2 trở lên
23	Trung tâm cộng đồng Nodate	13-19 Akeno-cho	Từ tầng 2 trở lên
24	Chợ chính, chợ bán sỉ trung tâm thành phố Nagoya	2-22 Kawanami-cho	○
25	Trường tiểu học Taiho	3-8-43 Taiho	Từ tầng 2 trở lên
26	Trường trung học cơ sở Hibino	4-2-45 Taiho	Từ tầng 2 trở lên
27	Trung tâm cộng đồng Taiho	4-7-22 Taiho	Từ tầng 2 trở lên
28	Trung tâm hội nghị quốc tế Nagoya	1-1 Atsutanishi-machi	○

Sơ tán đến địa điểm lánh nạn khẩn cấp được chỉ định

○ Có nguy cơ xảy ra thảm họa (Đặc biệt khi ban hành thông tin sơ tán (chỉ thị sơ tán, v.v...)) Nếu bạn không thể bảo vệ tính mạng của mình khi ở nhà, hãy sơ tán đến địa điểm lánh nạn khẩn cấp được chỉ định phù hợp với loại thảm họa.
○ Trường hợp chủ động sơ tán mà không tuân theo chỉ thị sơ tán, v.v..., vui lòng liên hệ trước với tòa thị chính quận để xác nhận nơi lánh nạn, v.v...

Trụ sở ứng phó thảm họa thành phố Nagoya - Trụ sở quận Atsuta (Tòa thị chính quận Atsuta)
TEL/681-1431 (Tổng đài) 683-9411 ~ 4 (quay số trực tiếp) FAX/682-1496

Cơ quan hành chính nhà nước và địa phương (Đóng dấu □)

- A Tòa thị chính quận Atsuta
- B Trạm cứu hỏa Atsuta
- C Trạm cứu hỏa Atsuta, văn phòng chi nhánh Funakata
- D Văn phòng công trình công cộng Atsuta

Chú thích

- 0 — **Địa điểm lánh nạn khẩn cấp được chỉ định** — Đây là nơi đầu tiên để bạn sơ tán đến để thoát khỏi nguy hiểm của thảm họa nhằm bảo vệ tính mạng.
- **Đường chui** — Nơi xảy ra tình trạng đường bị ngập nước khi mưa to và bị cấm lưu thông.
- Ranh giới khu vực — **Ranh giới khu vực trường học** (Ranh giới khu trường học là ước chừng. Vui lòng liên hệ với các tòa thị chính quận để biết chi tiết.)
- ● **Địa điểm lánh nạn khẩn cấp được chỉ định ở bên ngoài quận**

Bản đồ này sử dụng bản đồ cơ sở quy hoạch thành phố được tạo vào năm 2015 và 2016. Ngoài ra, chúng tôi sẽ chỉnh sửa tình trạng sau khi tạo nếu cần.