सन् 2022 जुनसम्ममा

बाढी हजार्ड म्याप

Kita वार्ड

0 500 1,000m
1:13,000

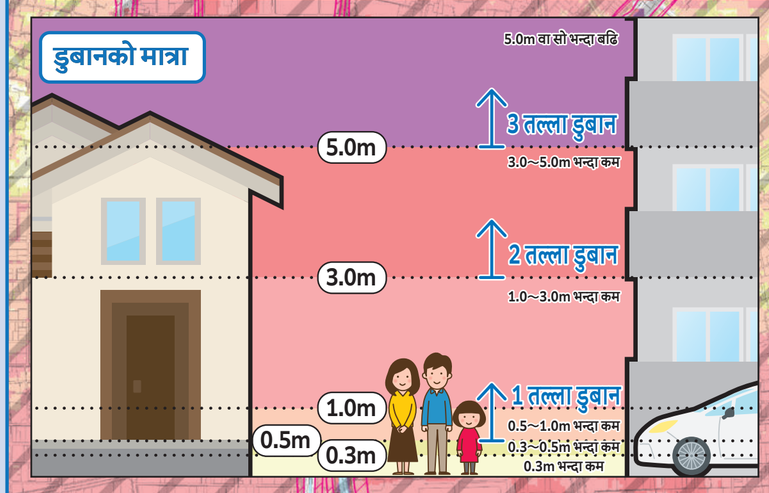

घरबार ढल्ने भत्किने आदि बाढीको पानी ओभरफ्लो अनुमानित क्षेत्र (नदी ओभरफ्लो भएको अवस्थामा, ओभरफ्लो भएको पानी या नदीको किनार क्षय हुने, घरबार भत्किने/बगाउने डर भएको क्षेत्र)

सुरक्षित स्थानमा जाने जानकारी जारी गरिएको अवस्थामा, यो क्षेत्रमा बसोबास गर्ने व्यक्तिहरू घरको माथिल्लो तल्लामा जाने होइन की, यो क्षेत्रभन्दा बाहिरको सुरक्षित स्थानमा जान आवश्यक हुने भएकोले, चाँडो सुरक्षित स्थानमा जानुहुन अनुरोध गरिन्छ।

डुबान गहिराइ

- 10.0m वा सो भन्दा बढि
- 5.0m~10.0m भन्दा कम
- 3.0m~5.0m भन्दा कम
- 1.0m~3.0m भन्दा कम
- 0.5m~1.0m भन्दा कम
- 0.3m~0.5m भन्दा कम
- 0.3m भन्दा कम

छड्के धर्का-धर्का भएको भाग चाहिँ Nagoya City बाहिरको क्षेत्र

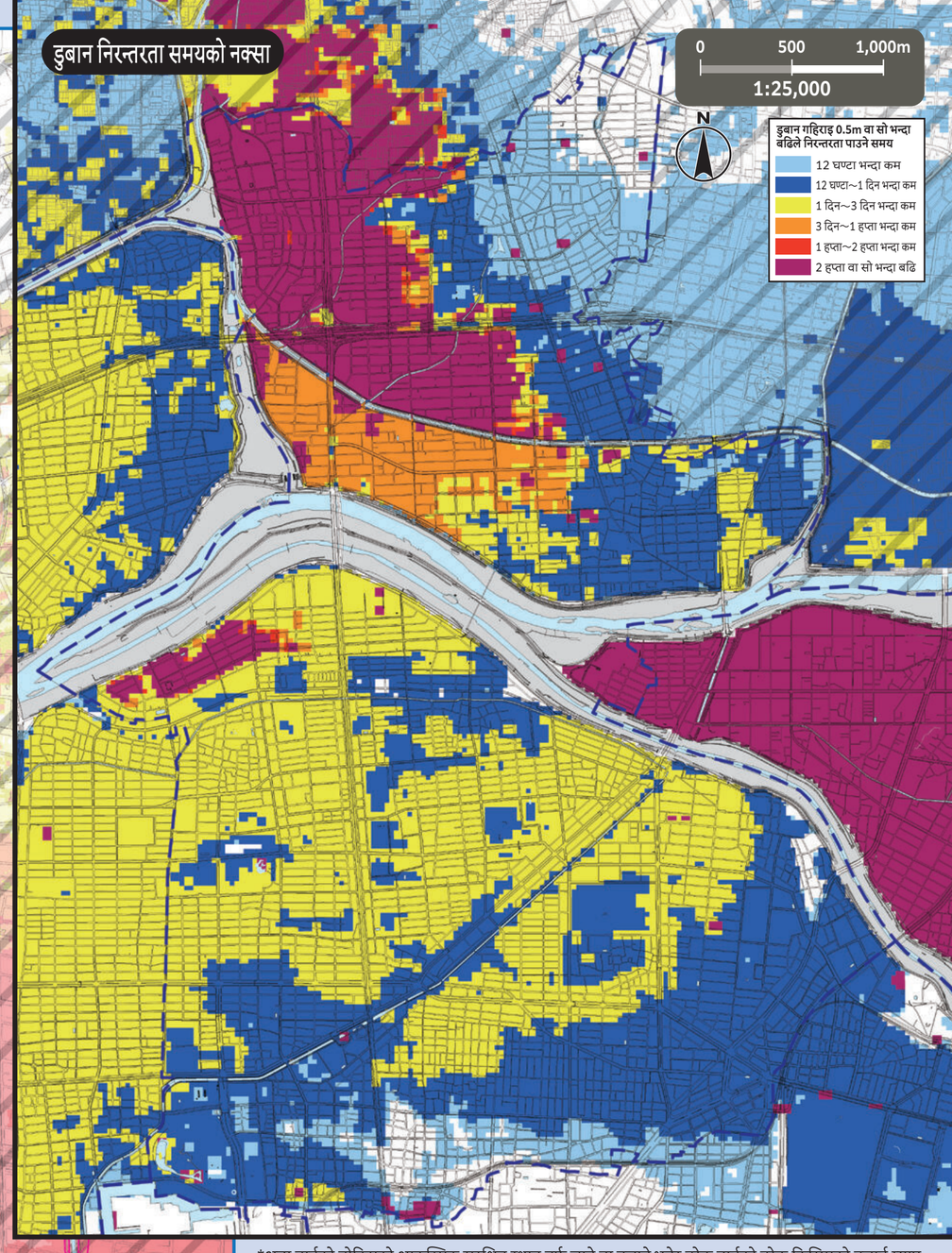

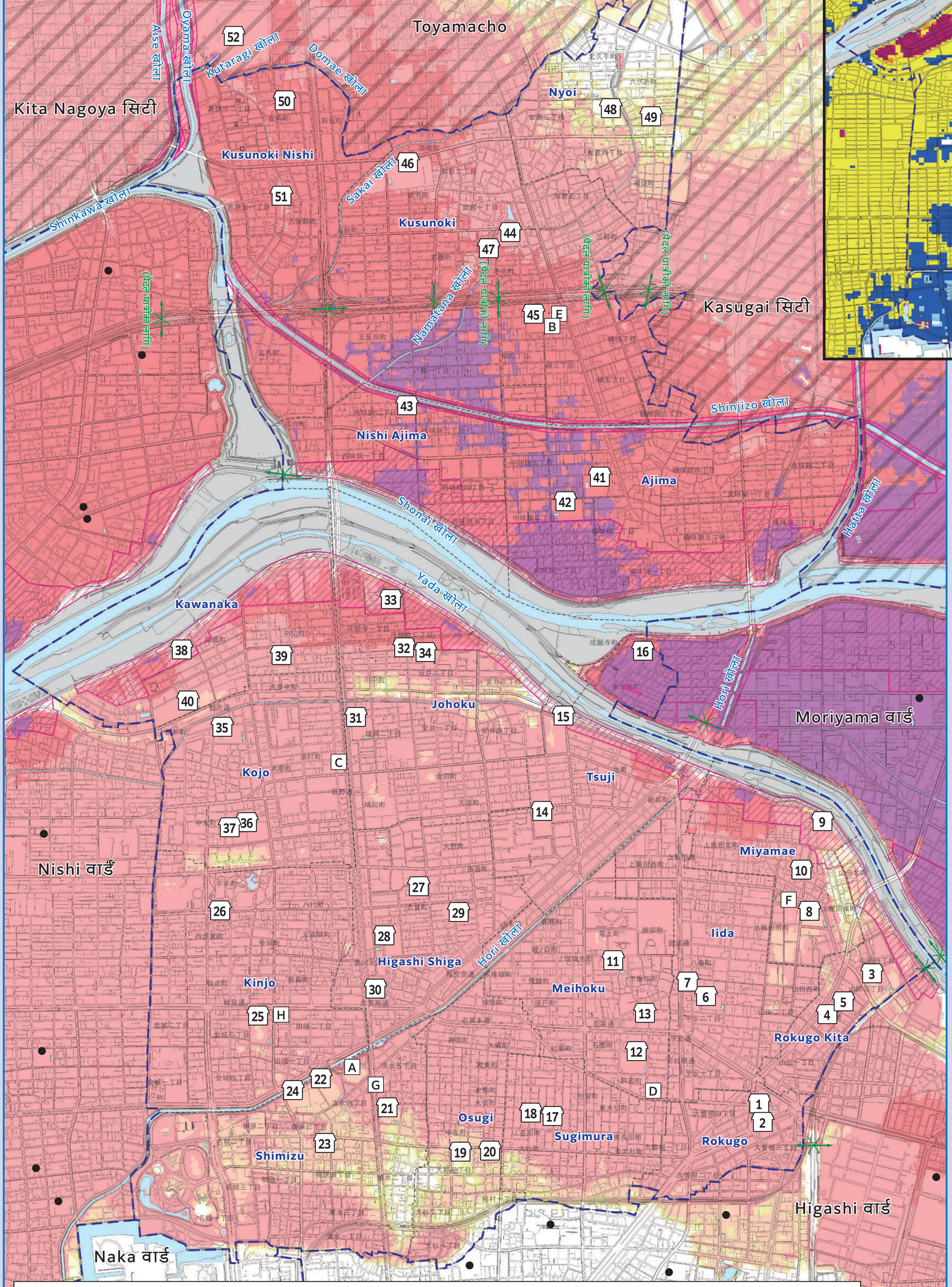

*अन्य वार्डको तोकिएको आकस्मिक सुरक्षित स्थान तर्फ जाने वा नजाने भनेर हरेक वार्डको हरेक किसिमको हजार्ड म्याप हेर्नुहोस्। Nagoya Cityको आधिकारिक वेबसाइटमा सम्पूर्ण वार्डहरूको हजार्ड म्याप सार्वजनिक गरिएको छ।

नम्बर	सुविधास्थलको नाम (☐ छाप)	अवस्थित ठेगाना	तोकिएको आकस्मिक सुरक्षित स्थान बाढी/इन्टर्नल वाटर
1	Rokugo प्राथमिक विद्यालय	3-15-82 Ozone	2 तल्ला वा सो भन्दा बढि
2	Rokugo सामुदायिक केन्द्र	3-15-90 Ozone	2 तल्ला वा सो भन्दा बढि
3	Rokugo Kita प्राथमिक विद्यालय	4-14-56 Yamada	2 तल्ला वा सो भन्दा बढि
4	Rokugo Kita सामुदायिक केन्द्र	3-46 Yamada-cho	2 तल्ला वा सो भन्दा बढि
5	Yamada किन्डरगार्टन	4-42 Yamada-cho	2 तल्ला वा सो भन्दा बढि
6	Iida प्राथमिक विद्यालय	2-7-14 Heian	2 तल्ला वा सो भन्दा बढि
7	Iida सामुदायिक केन्द्र	2-3-24 Heian	2 तल्ला वा सो भन्दा बढि
8	Miyamae प्राथमिक विद्यालय	4-1-2 Kamiiida Minami-machi	2 तल्ला वा सो भन्दा बढि
9	Ozone जुनियर हाई स्कूल	2-100 Kamiiida Higashi-machi	2 तल्ला वा सो भन्दा बढि
10	Miyamae सामुदायिक केन्द्र	4-53 Kamiiida Higashi-machi	2 तल्ला वा सो भन्दा बढि
11	Meihoku प्राथमिक विद्यालय	1-34 Shimoiida-cho	2 तल्ला वा सो भन्दा बढि
12	Wakaba जुनियर हाई स्कूल	2-16 Isono-cho	2 तल्ला वा सो भन्दा बढि
13	Meihoku सामुदायिक केन्द्र	3-3-1 Shimoiida-cho	2 तल्ला वा सो भन्दा बढि
14	Tsuji प्राथमिक विद्यालय	1-32-4 Tsuji-cho	2 तल्ला वा सो भन्दा बढि
15	Tsuji सामुदायिक केन्द्र	9-62-1 Tsuji-cho	2 तल्ला वा सो भन्दा बढि
16	Moriyam जल प्रशोधन केन्द्र	3-1 Komegase-cho	3 तल्ला वा सो भन्दा बढि
17	Sugimura प्राथमिक विद्यालय	3-62 Choda-cho	2 तल्ला वा सो भन्दा बढि
18	Sugimura सामुदायिक केन्द्र	6-87 Mizukiri-cho	2 तल्ला वा सो भन्दा बढि
19	Osugi प्राथमिक विद्यालय	3-9-21 Osugi	2 तल्ला वा सो भन्दा बढि
20	Osugi सामुदायिक केन्द्र	3-20-19 Osugi	2 तल्ला वा सो भन्दा बढि
21	Shimizu प्राथमिक विद्यालय	5-3-1 Shimizu	2 तल्ला वा सो भन्दा बढि
22	Hachioji जुनियर हाई स्कूल	4-4-1 Shimizu	2 तल्ला वा सो भन्दा बढि
23	Shimizu सामुदायिक केन्द्र	3-9-15 Yanagihara	2 तल्ला वा सो भन्दा बढि
24	Nagoyaसिटी युथ एक्सचेन्ज प्लाजा	3-6-8 Yanagihara	2 तल्ला वा सो भन्दा बढि
25	Kinjo प्राथमिक विद्यालय	3-11-6 Kinjo	2 तल्ला वा सो भन्दा बढि
26	Kinjo सामुदायिक केन्द्र	2-6 Hirate-cho	2 तल्ला वा सो भन्दा बढि
27	Higashi Shiga प्राथमिक विद्यालय	4-60-3 Shiga-cho	2 तल्ला वा सो भन्दा बढि
28	Hokuryo जुनियर हाई स्कूल	2-12 Shiga-cho	2 तल्ला वा सो भन्दा बढि
29	Higashi Shiga सामुदायिक केन्द्र	5-2-9 Shiga-cho	2 तल्ला वा सो भन्दा बढि
30	Kita आजीवन शिक्षा केन्द्र	2-16-3 Kurokawahondori	2 तल्ला वा सो भन्दा बढि
31	Johoku प्राथमिक विद्यालय	2-8-43 Hatooka	2 तल्ला वा सो भन्दा बढि
32	Johoku सामुदायिक केन्द्र	2-4-23 Yasui	2 तल्ला वा सो भन्दा बढि
33	Kita खेलकुद केन्द्र	1-6-12 Joganji	2 तल्ला वा सो भन्दा बढि
34	प्रिफेक्चरल Nagoya प्राविधिक कलेज	2-4-48 Yasui	2 तल्ला वा सो भन्दा बढि
35	Kojo प्राथमिक विद्यालय	4-1 Kouonji-cho	2 तल्ला वा सो भन्दा बढि
36	Shiga जुनियर हाई स्कूल	3-2-1 Chumaru-cho	2 तल्ला वा सो भन्दा बढि
37	Kojo सामुदायिक केन्द्र	3-2-3 Chumaru-cho	2 तल्ला वा सो भन्दा बढि
38	Kawanaka प्राथमिक विद्यालय	5-52 Fukutoku-cho	2 तल्ला वा सो भन्दा बढि
39	Nakagiri बैठक स्थान	2-21 Nakagiri-cho	2 तल्ला वा सो भन्दा बढि
40	प्रिफेक्चरल Johokutsubasa हाई स्कूल	350-4 Fukutoku-cho Hirosejima	2 तल्ला वा सो भन्दा बढि
41	Ajima प्राथमिक विद्यालय	3-126 Kusunokiajima	3 तल्ला वा सो भन्दा बढि
42	Kita जुनियर हाई स्कूल	2-656 Nakaajima	3 तल्ला वा सो भन्दा बढि
43	Nishi Ajima प्राथमिक विद्यालय	2-526 Nishi Ajima	3 तल्ला वा सो भन्दा बढि
44	Kusunoki प्राथमिक विद्यालय	309 Ikehana-cho	2 तल्ला वा सो भन्दा बढि
45	Kusunoki जुनियर हाई स्कूल	2-957 Kusunoki	2 तल्ला वा सो भन्दा बढि
46	Kita हाई स्कूल	50 Nyorai-cho	2 तल्ला वा सो भन्दा बढि
47	Kusunoki सामुदायिक केन्द्र	126 Wakazuru-cho	2 तल्ला वा सो भन्दा बढि
48	Nyoi प्राथमिक विद्यालय	3-131 Nyoi	○
49	Nyoi हल	39-2 Rokugaike-cho	○
50	Kusunokinishi प्राथमिक विद्यालय	89 Kaisho-cho	2 तल्ला वा सो भन्दा बढि
51	Kusunokinishi सामुदायिक केन्द्र	1-367 Kisoji	2 तल्ला वा सो भन्दा बढि
52	केन्द्रीय थोक बजार (उत्तरी बजार)	107 Hattan, Aza, Toyoba, Oaza, Toyoyma-cho, Nishi Kasugai-gun	2 तल्ला वा सो भन्दा बढि

तोकिएको आकस्मिक सुरक्षित स्थान तर्फ जाने

○विपद्को खतरा भएको (विशेषगरी सुरक्षित स्थानमा जाने जानकारी (सुरक्षित स्थानमा जाने निर्देशन आदि) जारी गरेको बैलामा) , घरमा बसेर जीवनको सुरक्षा गर्न नसकिने अवस्थामा, विपद्को प्रकार अनुसार तोकिएको आकस्मिक सुरक्षित स्थान तर्फ जानुहोस्।

○घरबार ढल्ने भत्किने आदि बाढीको पानी ओभरफ्लो अनुमानित क्षेत्र भित्रको तोकिएको आकस्मिक सुरक्षित स्थान सम्बन्धमा, संरचनात्मक सुरक्षा भएको कुरा सुनिश्चित गरिएको हुन्छ।

○सुरक्षित स्थानमा जाने निर्देशन आदि आएपनि नआएपनि, स्वैच्छिक रूपमा सुरक्षित स्थानमा जान चाहेमा, अग्रिम रूपमा वार्डपालिकामा सम्पर्क गरेर, सुरक्षित स्थानको गन्तव्य आदि बारे जानकारी प्राप्त गर्नुहोस्।

Nagoya City विपद् प्रतिनियन्त्रण मुख्यालय/Kita वार्ड मुख्यालय (Kita Ward Office)
TEL/911-3131 (मेइन-लाइन) 917-6412~8 (डाइल-इन) FAX/914-5752

सरकारी तथा सार्वजनिक कार्यालय (☐ छाप)

- A Kita वडा कार्यालय
- B Kita वडा कार्यालय Kusunoki शाखा
- C Kita दमकल स्टेशन
- D Kita दमकल स्टेशन Iida शाखा कार्यालय
- E Kita दमकल स्टेशन Kusunoki शाखा कार्यालय
- F विशेष फायर ब्रिगेड तेस्रो सेना
- G Kita सिभिल इन्जिनियरिङ कार्यालय
- H वाटरवर्क ब्यूरो उत्तर कार्यालय

नोट:

- 0 तोकिएको आकस्मिक सुरक्षित स्थान — ज्यान जोगाउनका लागि विपद्को खतरा टार्न सर्वप्रथम भाग्ने ठाउँ।
- अन्डरपास-रोड — ठूलो वर्षा भयो भने सडक डुबान भएर, आवतजावत बन्द हुने स्थान।
- इलाकाको सिमाना (कुजाकाइ) / विद्यालय इलाकाको सिमाना — (विद्यालय इलाकाको सिमाना लगभग हो। विस्तृत विवरणको लागि, हरेक वार्डपालिकामा सोधपुछ गर्नुहोस्।)
- ● वार्ड बाहिरको तोकिएको आकस्मिक सुरक्षित स्थान

(व्याख्यात्मक वाक्य)

- नक्सामा देखाइएको डुबान आदि, अनुमान गर्न सकिने सर्वाधिक ठूलो स्तरको वर्षा को कारण, नदी ओभरफ्लो भएको अवस्थामा अनुमानित डुबान क्षेत्र, डुबान गहिराइ तथा डुबान निरन्तरता समयहरू कम्प्यूटर ट्रायल गरी हिसाब निकालिएको हो।
- डुबान क्षेत्र, डुबान गहिराइ तथा डुबान निरन्तरता समय भनेको खालि अनुमान गरिएका मात्र हुन् तसर्थ, विभिन्न परिस्थितिहरू अनुसार अनुमान गरिएको भन्दा ठूलो हुने अवस्था पनि हुनसक्छ।
- यो नक्सा, भूमि पूर्वाधार यातायात र पर्यटन मन्त्रालय अथवा Aichi Prefectureले सार्वजनिक गरेको हरेक नदीको बाढीबाट डुबानमा पर्नसक्ने क्षेत्रको नक्सा, डुबान पूर्वानुमान नक्सामा आधारित डुबान क्षेत्र खप्टाएर बनाइएको हो। डुबान क्षेत्र खप्टिएको अवस्थामा, डुबान गहिराइको सम्बन्धमा गहिरो चाहिँ र डुबान निरन्तरता समयको सम्बन्धमा भने लामो चाहिँ देखाइएको छ।

~यस नक्साको आधारमा बाढीबाट हुने डुबानमा पर्नसक्ने क्षेत्रको नक्सा तथा डुबान पूर्वानुमान नक्सा (Kita वार्ड भित्र)~

बाढीबाट डुबानमा पर्नसक्ने क्षेत्रको नक्सा	सार्वजनिक गर्ने निकाय	सार्वजनिक मिति	वर्षा हुने परिस्थिति
Shonai खोला/Yada खोला	भूमि पूर्वाधार यातायात तथा पर्यटन मन्त्रालय	सन् 2020 मार्च	24 घण्टाको समग्र वर्षाको परिमाण 578mm
Shinkawa खोला	Aichi Prefecture	सन् 2018 मार्च	24 घण्टाको समग्र वर्षाको परिमाण 751mm
Yada खोला	Aichi Prefecture	सन् 2019 अगस्ट	24 घण्टाको समग्र वर्षाको परिमाण 735mm
Hatta खोला	Aichi Prefecture	सन् 2020 अप्रिल	24 घण्टाको समग्र वर्षाको परिमाण 836mm
Utsutsu खोला	Aichi Prefecture	सन् 2019 अगस्ट	24 घण्टाको समग्र वर्षाको परिमाण 836mm
Oyama खोला	Aichi Prefecture	सन् 2018 मार्च	24 घण्टाको समग्र वर्षाको परिमाण 815mm

डुबान पूर्वानुमान नक्सा	सार्वजनिक गर्ने निकाय	सार्वजनिक मिति	वर्षा हुने परिस्थिति
Yada खोला/Kanare खोला जलाधार क्षेत्र	Aichi Prefecture	सन् 2019 सेप्टेम्बर	24 घण्टाको समग्र वर्षाको परिमाण 735mm (Yada खोला जलाधार क्षेत्र)
			24 घण्टाको समग्र वर्षाको परिमाण 836mm (Kanare खोला जलाधार क्षेत्र)
Shinkawa जलाधार क्षेत्र	Aichi Prefecture	सन् 2020 मे	24 घण्टाको समग्र वर्षाको परिमाण 751mm (Shinkawa जलाधार क्षेत्र)
			24 घण्टाको समग्र वर्षाको परिमाण 736mm (Gojo खोला जलाधार क्षेत्र (तल्लो तटीय क्षेत्र))
			24 घण्टाको समग्र वर्षाको परिमाण 815mm (Gojo खोला जलाधार क्षेत्र (माथिल्लो तटीय क्षेत्र))
			24 घण्टाको समग्र वर्षाको परिमाण 815mm (Oyama खोला जलाधार क्षेत्र)
			24 घण्टाको समग्र वर्षाको परिमाण 805mm (Aoki खोला जलाधार क्षेत्र)
			24 घण्टाको समग्र वर्षाको परिमाण 836mm (सहायक नदी)
Utsutsu खोला जलाधार क्षेत्र	Aichi Prefecture	सन् 2019 सेप्टेम्बर	24 घण्टाको समग्र वर्षाको परिमाण 836mm
Hatta खोला जलाधार क्षेत्र	Aichi Prefecture	सन् 2020 अप्रिल	24 घण्टाको समग्र वर्षाको परिमाण 836mm

यो नक्सामा सन् 2015/16 मा रचना गरिएको सहरी विकास योजना आधारभूत नक्सा प्रयोग गरिएको छ। पुनश्च, आवश्यकता अनुसार रचना पश्चात् अवस्थालाई संशोधन गरिएको छ।
Kasugai City/Toyoyama-cho/Kitanagoya Cityको सम्बन्धमा, यी हरेक नगर-टोलहरूबाट स्वीकृति लिएर सहरी विकास योजना आधारभूत नक्सा प्रयोग गरिएको छ। (मान्यता नम्बर Kasugai City: 3春都 No.161; Toyoyama-cho: 3豊防拠 No.61; Kitanagoya City: 3北都 No.121)