# 索引図

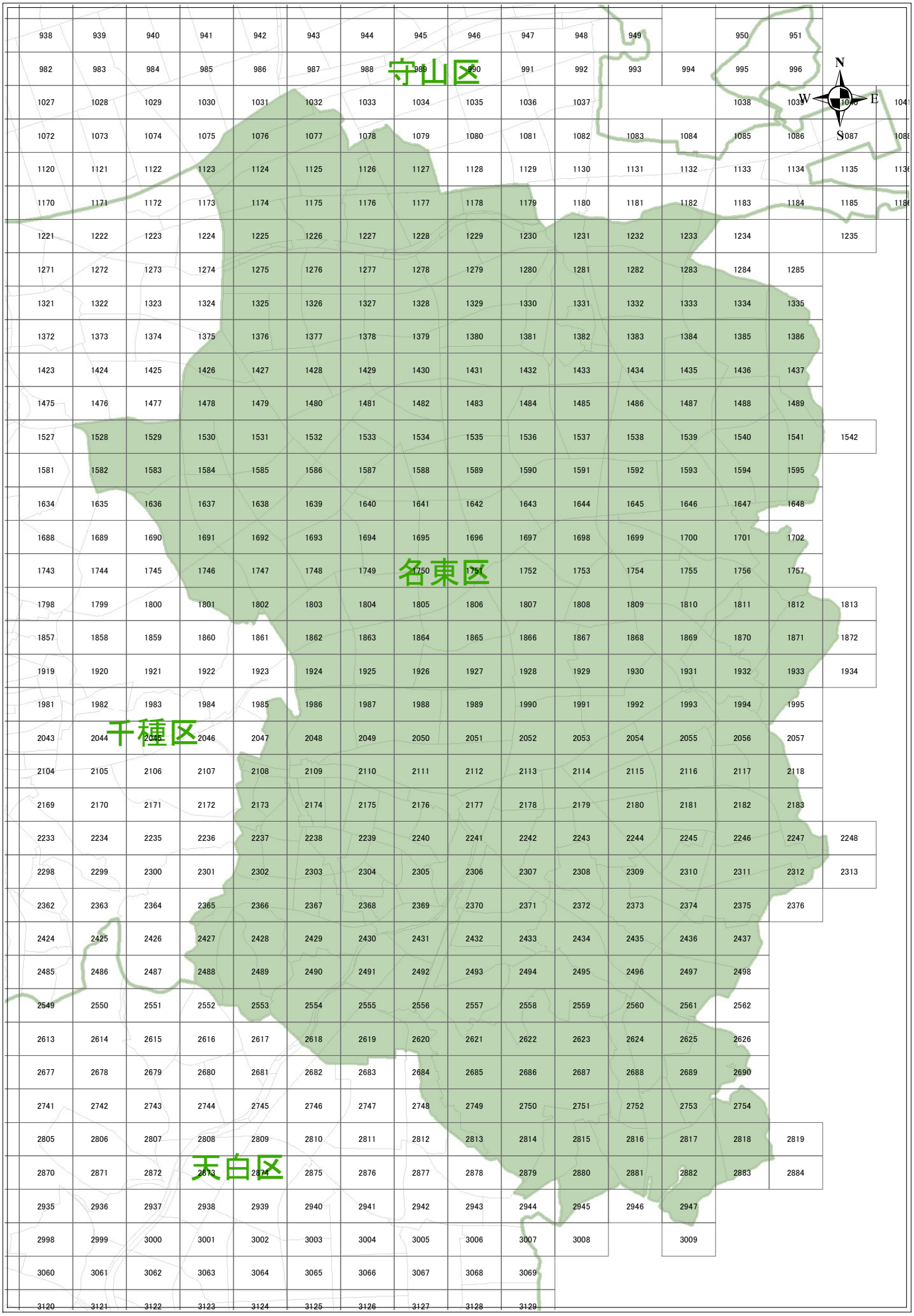
守山区
名東区
千種区
天白区
N
W
E
S
938 939 940 941 942 943 944 945 946 947 948 949 950 951
982 983 984 985 986 987 988 989 990 991 992 993 994 995 996
1027 1028 1029 1030 1031 1032 1033 1034 1035 1036 1037 1038 1039 1040 1041
1072 1073 1074 1075 1076 1077 1078 1079 1080 1081 1082 1083 1084 1085 1086 1087 1088
1120 1121 1122 1123 1124 1125 1126 1127 1128 1129 1130 1131 1132 1133 1134 1135 1136
1170 1171 1172 1173 1174 1175 1176 1177 1178 1179 1180 1181 1182 1183 1184 1185 1186
1221 1222 1223 1224 1225 1226 1227 1228 1229 1230 1231 1232 1233 1234 1235
1271 1272 1273 1274 1275 1276 1277 1278 1279 1280 1281 1282 1283 1284 1285
1321 1322 1323 1324 1325 1326 1327 1328 1329 1330 1331 1332 1333 1334 1335
1372 1373 1374 1375 1376 1377 1378 1379 1380 1381 1382 1383 1384 1385 1386
1423 1424 1425 1426 1427 1428 1429 1430 1431 1432 1433 1434 1435 1436 1437
1475 1476 1477 1478 1479 1480 1481 1482 1483 1484 1485 1486 1487 1488 1489
1527 1528 1529 1530 1531 1532 1533 1534 1535 1536 1537 1538 1539 1540 1541 1542
1581 1582 1583 1584 1585 1586 1587 1588 1589 1590 1591 1592 1593 1594 1595
1634 1635 1636 1637 1638 1639 1640 1641 1642 1643 1644 1645 1646 1647 1648
1688 1689 1690 1691 1692 1693 1694 1695 1696 1697 1698 1699 1700 1701 1702
1743 1744 1745 1746 1747 1748 1749 1750 1751 1752 1753 1754 1755 1756 1757
1798 1799 1800 1801 1802 1803 1804 1805 1806 1807 1808 1809 1810 1811 1812 1813
1857 1858 1859 1860 1861 1862 1863 1864 1865 1866 1867 1868 1869 1870 1871 1872
1919 1920 1921 1922 1923 1924 1925 1926 1927 1928 1929 1930 1931 1932 1933 1934
1981 1982 1983 1984 1985 1986 1987 1988 1989 1990 1991 1992 1993 1994 1995
2043 2044 2045 2046 2047 2048 2049 2050 2051 2052 2053 2054 2055 2056 2057
2104 2105 2106 2107 2108 2109 2110 2111 2112 2113 2114 2115 2116 2117 2118
2169 2170 2171 2172 2173 2174 2175 2176 2177 2178 2179 2180 2181 2182 2183
2233 2234 2235 2236 2237 2238 2239 2240 2241 2242 2243 2244 2245 2246 2247 2248
2298 2299 2300 2301 2302 2303 2304 2305 2306 2307 2308 2309 2310 2311 2312 2313
2362 2363 2364 2365 2366 2367 2368 2369 2370 2371 2372 2373 2374 2375 2376
2424 2425 2426 2427 2428 2429 2430 2431 2432 2433 2434 2435 2436 2437
2485 2486 2487 2488 2489 2490 2491 2492 2493 2494 2495 2496 2497 2498
2549 2550 2551 2552 2553 2554 2555 2556 2557 2558 2559 2560 2561 2562
2613 2614 2615 2616 2617 2618 2619 2620 2621 2622 2623 2624 2625 2626
2677 2678 2679 2680 2681 2682 2683 2684 2685 2686 2687 2688 2689 2690
2741 2742 2743 2744 2745 2746 2747 2748 2749 2750 2751 2752 2753 2754
2805 2806 2807 2808 2809 2810 2811 2812 2813 2814 2815 2816 2817 2818 2819
2870 2871 2872 2873 2874 2875 2876 2877 2878 2879 2880 2881 2882 2883 2884
2935 2936 2937 2938 2939 2940 2941 2942 2943 2944 2945 2946 2947
2998 2999 3000 3001 3002 3003 3004 3005 3006 3007 3008 3009
3060 3061 3062 3063 3064 3065 3066 3067 3068 3069
3120 3121 3122 3123 3124 3125 3126 3127 3128 3129
メートル
0 500 1,000 2,000

1:30,000

# 名東区　図面番号一覧

| 町字名 | 図面番号 | | | | | | | | | | | | | | |
|---|---|---|---|---|---|---|---|---|---|---|---|---|---|---|---|
| 赤松台 | 1377 | 1378 | 1428 | 1429 | 1480 | 1481 | | | | | | | | | |
| 明が丘 | 1384 | 1435 | 1436 | | | | | | | | | | | | |
| 朝日が丘 | 1334 | 1335 | 1385 | 1386 | 1436 | 1437 | 1489 | 1541 | | | | | | | |
| 石が根町 | 1382 | 1383 | 1432 | 1433 | 1434 | | | | | | | | | | |
| 猪高町大字一社字兼原 | 1931 | | | | | | | | | | | | | | |
| 猪高町大字猪子石字油田 | 1177 | 1178 | 1228 | 1229 | | | | | | | | | | | |
| 猪高町大字猪子石字猪尻 | 1227 | 1228 | 1277 | 1278 | | | | | | | | | | | |
| 猪高町大字猪子石字鱣廻間 | 1230 | 1231 | 1280 | 1281 | 1330 | 1381 | 1432 | | | | | | | | |
| 猪高町大字猪子石字延珠 | 1128 | 1129 | 1177 | 1178 | 1179 | 1230 | | | | | | | | | |
| 猪高町大字猪子石字香流 | 1230 | | | | | | | | | | | | | | |
| 猪高町大字猪子石字上垣外 | 1178 | 1228 | 1229 | | | | | | | | | | | | |
| 猪高町大字猪子石字神ノ木 | 1225 | 1226 | 1275 | | | | | | | | | | | | |
| 猪高町大字猪子石字上八反田 | 1226 | | | | | | | | | | | | | | |
| 猪高町大字猪子石字九合田 | 1178 | 1179 | 1229 | 1230 | | | | | | | | | | | |
| 猪高町大字猪子石字下坪 | 1274 | 1275 | | | | | | | | | | | | | |
| 猪高町大字猪子石字下八反田 | 1225 | 1226 | | | | | | | | | | | | | |
| 猪高町大字猪子石字土久尻 | 1227 | 1228 | 1277 | 1278 | | | | | | | | | | | |
| 猪高町大字猪子石字中島 | 1226 | | | | | | | | | | | | | | |
| 猪高町大字猪子石字如来道 | 1226 | 1227 | 1277 | | | | | | | | | | | | |
| 猪高町大字猪子石字引山 | 1228 | 1229 | 1278 | | | | | | | | | | | | |
| 猪高町大字猪子石字広田 | 1228 | 1278 | | | | | | | | | | | | | |
| 猪高町大字猪子石字水汲坂 | 1225 | 1274 | 1275 | | | | | | | | | | | | |
| 猪高町大字上社字足廻間 | 1869 | 1870 | 1931 | 1932 | 1993 | 1994 | | | | | | | | | |
| 猪高町大字上社字池ノ表 | 1756 | 1757 | 1811 | 1812 | 1869 | 1870 | 1871 | 1932 | | | | | | | |
| 猪高町大字上社字井堀 | 1812 | 1813 | 1870 | 1871 | 1872 | 1932 | 1933 | 1934 | 1994 | 1995 | 2056 | 2057 | | | |
| 猪高町大字上社字柄杓場 | 1756 | 1810 | 1811 | 1869 | 1870 | | | | | | | | | | |
| 猪高町大字高針字荒田 | 2490 | 2554 | 2618 | | | | | | | | | | | | |
| 猪高町大字高針字梅森坂 | 2559 | 2560 | 2623 | 2624 | 2688 | 2752 | 2816 | | | | | | | | |
| 猪高町大字高針字大久手 | 2430 | 2490 | 2491 | | | | | | | | | | | | |
| 猪高町大字高針字大廻間 | 2177 | 2241 | 2306 | | | | | | | | | | | | |
| 猪高町大字高針字極楽 | 2247 | 2248 | | | | | | | | | | | | | |

# 名東区　図面番号一覧

| 町字名 | 図面番号 | | | | | | | | | | | | | | |
|---|---|---|---|---|---|---|---|---|---|---|---|---|---|---|---|
| 猪高町大字高針字勢子坊 | 1931 | 1993 | 1994 | 2055 | 2056 | 2057 | 2117 | 2118 | 2182 | 2183 | 2247 | 2248 | 2312 | | |
| 猪高町大字高針字原 | 2430 | 2490 | 2491 | 2554 | 2555 | 2556 | 2618 | 2620 | 2684 | 2748 | 2749 | 2812 | 2813 | | |
| 猪高町大字高針字前田 | 2241 | 2306 | 2369 | 2370 | | | | | | | | | | | |
| 猪高町大字高針字前山 | 2433 | 2434 | 2494 | 2495 | 2496 | 2557 | 2558 | 2559 | 2560 | 2621 | 2622 | | | | |
| 猪高町大字高針字牧 | 2369 | 2370 | 2430 | 2431 | 2432 | 2492 | 2493 | 2494 | 2556 | 2557 | 2558 | 2621 | | | |
| 猪高町大字高針字山ノ中 | 2494 | 2556 | 2557 | 2558 | 2559 | 2620 | 2621 | 2622 | 2623 | 2624 | 2684 | 2685 | 2686 | 2687 | 2688 |
| | 2748 | 2749 | 2750 | 2751 | 2752 | 2813 | 2814 | 2878 | 2879 | | | | | | |
| 猪高町大字藤森字香流 | 1231 | 1280 | 1281 | 1330 | 1331 | 1381 | 1382 | 1432 | 1433 | | | | | | |
| 猪高町大字藤森字森 | 1331 | 1382 | | | | | | | | | | | | | |
| 猪高町大字藤森字石ケ根 | 1382 | 1433 | | | | | | | | | | | | | |
| 猪高台一丁目 | 1379 | 1380 | 1381 | 1430 | 1431 | 1432 | | | | | | | | | |
| 猪高台二丁目 | 1430 | 1431 | 1432 | 1482 | 1483 | 1484 | 1534 | 1535 | 1536 | | | | | | |
| 一社一丁目 | 1862 | 1863 | 1924 | 1925 | 1986 | | | | | | | | | | |
| 一社二丁目 | 1804 | 1805 | 1863 | 1864 | 1925 | 1926 | 1988 | | | | | | | | |
| 一社三丁目 | 1751 | 1805 | 1806 | 1807 | 1864 | 1865 | 1866 | | | | | | | | |
| 一社四丁目 | 1864 | 1865 | 1866 | 1926 | 1927 | 1928 | 1988 | 1989 | | | | | | | |
| 猪子石一丁目 | 1278 | 1327 | 1328 | 1378 | 1379 | | | | | | | | | | |
| 猪子石二丁目 | 1230 | 1231 | 1278 | 1279 | 1280 | 1328 | 1329 | 1330 | 1379 | 1380 | | | | | |
| 猪子石三丁目 | 1329 | 1330 | 1379 | 1380 | 1381 | | | | | | | | | | |
| 猪子石原一丁目 | 1123 | 1124 | 1125 | 1173 | 1174 | 1175 | | | | | | | | | |
| 猪子石原二丁目 | 1032 | 1033 | 1076 | 1077 | 1078 | 1123 | 1124 | 1125 | 1173 | | | | | | |
| 猪子石原三丁目 | 1077 | 1078 | 1124 | 1125 | 1126 | 1175 | 1176 | | | | | | | | |
| 植園町１丁目 | 2237 | 2302 | | | | | | | | | | | | | |
| 植園町２丁目 | 2237 | 2238 | 2302 | 2303 | | | | | | | | | | | |
| 植園町３丁目 | 2301 | 2302 | 2303 | 2365 | 2366 | 2367 | 2427 | | | | | | | | |
| 梅森坂一丁目 | 2496 | 2560 | 2561 | 2624 | 2625 | 2688 | 2689 | 2752 | | | | | | | |
| 梅森坂二丁目 | 2688 | 2689 | 2752 | 2753 | 2816 | 2817 | | | | | | | | | |
| 梅森坂三丁目 | 2561 | 2625 | 2626 | 2689 | 2690 | 2753 | 2754 | 2817 | | | | | | | |
| 梅森坂四丁目 | 2690 | 2753 | 2754 | 2817 | 2818 | 2819 | 2883 | 2884 | | | | | | | |
| 梅森坂五丁目 | 2753 | 2816 | 2817 | 2818 | 2881 | 2882 | 2883 | 2946 | 2947 | 3009 | | | | | |
| 梅森坂西一丁目 | 2751 | 2815 | 2880 | 2881 | 2945 | 3008 | | | | | | | | | |

# 名東区　図面番号一覧

| 町字名 | 図面番号 | | | | | | | | | | | | | | |
|---|---|---|---|---|---|---|---|---|---|---|---|---|---|---|---|
| 梅森坂西二丁目 | 2751 | 2752 | 2815 | 2816 | 2880 | 2881 | 2946 | | | | | | | | |
| 延珠町 | 1129 | 1178 | 1179 | 1230 | | | | | | | | | | | |
| 扇町１丁目 | 2238 | 2303 | | | | | | | | | | | | | |
| 扇町２丁目 | 2303 | 2367 | | | | | | | | | | | | | |
| 扇町３丁目 | 2303 | 2367 | 2368 | 2429 | 2430 | | | | | | | | | | |
| 大針一丁目 | 2310 | 2311 | 2312 | 2374 | 2375 | 2376 | 2436 | 2437 | | | | | | | |
| 大針二丁目 | 2374 | 2375 | 2435 | 2436 | 2437 | 2497 | 2498 | | | | | | | | |
| 大針三丁目 | 2435 | 2436 | 2496 | 2497 | 2498 | 2560 | 2561 | 2562 | | | | | | | |
| 香流一丁目 | 1225 | 1226 | 1274 | 1275 | 1276 | 1324 | 1325 | 1326 | | | | | | | |
| 香流二丁目 | 1226 | 1227 | 1276 | 1277 | 1326 | 1327 | | | | | | | | | |
| 香流三丁目 | 1277 | 1278 | 1327 | 1328 | | | | | | | | | | | |
| 神丘町１丁目 | 2175 | 2176 | 2239 | 2240 | | | | | | | | | | | |
| 神丘町２丁目 | 2176 | 2177 | 2240 | 2241 | 2305 | 2306 | | | | | | | | | |
| 神丘町３丁目 | 2239 | 2240 | 2305 | | | | | | | | | | | | |
| 神里一丁目 | 2112 | 2113 | 2177 | 2241 | | | | | | | | | | | |
| 神里二丁目 | 2177 | 2241 | 2305 | 2306 | 2369 | 2370 | | | | | | | | | |
| 上菅一丁目 | 1481 | 1532 | 1533 | 1534 | 1586 | 1587 | 1640 | | | | | | | | |
| 上菅二丁目 | 1481 | 1482 | 1533 | 1534 | | | | | | | | | | | |
| 上社一丁目 | 1590 | 1642 | 1643 | 1696 | 1697 | 1751 | 1752 | | | | | | | | |
| 上社二丁目 | 1590 | 1591 | 1643 | 1644 | 1697 | 1698 | | | | | | | | | |
| 上社三丁目 | 1644 | 1697 | 1698 | 1699 | 1752 | 1753 | | | | | | | | | |
| 上社四丁目 | 1697 | 1751 | 1752 | 1753 | 1806 | 1807 | 1808 | 1866 | 1867 | | | | | | |
| 上社五丁目 | 1698 | 1699 | 1753 | 1754 | 1808 | 1809 | 1867 | 1868 | | | | | | | |
| 亀の井一丁目 | 1924 | 1925 | 1986 | 1987 | 2047 | 2048 | 2049 | 2109 | | | | | | | |
| 亀の井二丁目 | 1925 | 1926 | 1987 | 1988 | 2049 | 2050 | | | | | | | | | |
| 亀の井三丁目 | 1927 | 1928 | 1988 | 1989 | 1990 | 2050 | 2051 | 2052 | | | | | | | |
| 貴船一丁目 | 1807 | 1866 | 1867 | 1928 | 1929 | 1990 | 1991 | | | | | | | | |
| 貴船二丁目 | 1809 | 1867 | 1868 | 1929 | 1930 | 1991 | 1992 | | | | | | | | |
| 貴船三丁目 | 1868 | 1930 | 1931 | 1991 | 1992 | 1993 | 2053 | 2054 | | | | | | | |
| 小池町 | 1434 | 1435 | 1436 | 1486 | 1487 | 1488 | 1539 | | | | | | | | |
| 小井堀町 | 1647 | 1648 | 1701 | 1702 | 1756 | 1757 | 1812 | | | | | | | | |

# 名東区　図面番号一覧

| 町字名 | 図面番号 | | | | | | | | | | | | | | |
|---|---|---|---|---|---|---|---|---|---|---|---|---|---|---|---|
| 香坂 | 1173 | 1174 | 1175 | 1224 | 1225 | 1226 | 1274 | 1275 | | | | | | | |
| 香南一丁目 | 1228 | 1229 | 1278 | 1279 | | | | | | | | | | | |
| 香南二丁目 | 1178 | 1229 | 1230 | 1231 | 1279 | 1280 | | | | | | | | | |
| 極楽一丁目 | 2055 | 2056 | 2116 | 2117 | 2182 | | | | | | | | | | |
| 極楽二丁目 | 2116 | 2117 | 2181 | 2182 | 2183 | 2245 | 2246 | 2247 | | | | | | | |
| 極楽三丁目 | 2245 | 2246 | 2247 | 2248 | 2310 | 2311 | 2312 | 2313 | 2374 | | | | | | |
| 極楽四丁目 | 2245 | 2309 | 2310 | 2374 | | | | | | | | | | | |
| 極楽五丁目 | 2244 | 2309 | 2310 | 2373 | 2374 | | | | | | | | | | |
| 桜が丘 | 1802 | | | | | | | | | | | | | | |
| 山香町 | 2366 | 2367 | 2428 | 2429 | 2430 | 2489 | 2490 | | | | | | | | |
| 神月町 | 1174 | 1175 | 1176 | 1226 | 1227 | | | | | | | | | | |
| 新宿一丁目 | 2307 | 2308 | 2371 | 2372 | 2373 | 2434 | 2435 | 2495 | 2496 | | | | | | |
| 新宿二丁目 | 2371 | 2372 | 2433 | 2434 | 2495 | 2496 | 2560 | | | | | | | | |
| 勢子坊一丁目 | 2053 | 2054 | 2114 | 2115 | | | | | | | | | | | |
| 勢子坊二丁目 | 1992 | 1993 | 1994 | 2054 | 2055 | 2056 | | | | | | | | | |
| 勢子坊三丁目 | 2054 | 2055 | 2115 | 2116 | 2180 | 2181 | | | | | | | | | |
| 勢子坊四丁目 | 2054 | 2114 | 2115 | 2179 | 2180 | | | | | | | | | | |
| 高針荒田 | 2429 | 2430 | 2489 | 2490 | 2491 | 2553 | 2554 | 2617 | 2618 | | | | | | |
| 高針一丁目 | 2177 | 2178 | 2241 | 2242 | 2306 | 2307 | | | | | | | | | |
| 高針二丁目 | 2178 | 2179 | 2242 | 2243 | 2307 | 2308 | 2371 | | | | | | | | |
| 高針三丁目 | 2113 | 2114 | 2178 | 2179 | | | | | | | | | | | |
| 高針四丁目 | 2179 | 2180 | 2243 | 2244 | 2308 | 2309 | | | | | | | | | |
| 高針五丁目 | 2243 | 2307 | 2308 | 2372 | | | | | | | | | | | |
| 高針台一丁目 | 2179 | 2180 | 2244 | | | | | | | | | | | | |
| 高針台二丁目 | 2116 | 2180 | 2181 | 2182 | 2244 | 2245 | 2246 | | | | | | | | |
| 高針台三丁目 | 2244 | 2245 | 2309 | 2310 | | | | | | | | | | | |
| 高間町 | 2048 | 2049 | 2050 | 2051 | 2052 | 2109 | 2110 | 2111 | 2112 | 2113 | 2176 | 2177 | | | |
| 高社一丁目 | 1748 | 1802 | 1803 | 1804 | 1861 | 1862 | 1863 | | | | | | | | |
| 高社二丁目 | 1748 | 1749 | 1750 | 1803 | 1804 | 1805 | 1863 | | | | | | | | |
| 高柳町 | 1331 | 1332 | 1333 | 1382 | 1383 | 1384 | 1434 | 1435 | | | | | | | |
| 宝が丘 | 1488 | 1489 | 1539 | 1540 | 1541 | 1594 | 1595 | 1647 | 1648 | | | | | | |

# 名東区　図面番号一覧

| 町字名 | 図面番号 | | | | | | | | | | | | | | |
|---|---|---|---|---|---|---|---|---|---|---|---|---|---|---|---|
| 代万町１丁目 | 2109 | 2174 | 2238 | | | | | | | | | | | | |
| 代万町２丁目 | 2109 | 2110 | 2174 | 2175 | 2238 | 2239 | | | | | | | | | |
| 代万町３丁目 | 2110 | 2175 | 2239 | | | | | | | | | | | | |
| 高針原一丁目 | 2490 | 2491 | 2554 | 2555 | 2618 | 2619 | | | | | | | | | |
| 高針原二丁目 | 2555 | 2556 | 2618 | 2619 | 2620 | 2682 | 2683 | 2684 | | | | | | | |
| 丁田町 | 1534 | 1535 | 1536 | 1588 | 1589 | 1590 | 1642 | 1643 | | | | | | | |
| つつじが丘 | 1376 | 1377 | 1427 | 1428 | 1479 | 1480 | | | | | | | | | |
| 照が丘 | 1436 | 1437 | 1488 | 1489 | 1541 | 1542 | 1595 | 1648 | | | | | | | |
| 天白町大字植田字梅森坂 | 2750 | 2751 | 2752 | 2814 | 2815 | 2879 | 2880 | 2944 | | | | | | | |
| 天神下 | 1031 | 1032 | 1075 | 1076 | 1077 | 1123 | 1124 | | | | | | | | |
| 富が丘 | 1283 | 1284 | 1285 | 1333 | 1334 | 1335 | | | | | | | | | |
| 西里町１丁目 | 2239 | 2303 | 2304 | | | | | | | | | | | | |
| 西里町２丁目 | 2304 | 2368 | | | | | | | | | | | | | |
| 西里町３丁目 | 2304 | 2305 | 2368 | 2369 | | | | | | | | | | | |
| 西里町４丁目 | 2239 | 2240 | 2304 | 2305 | | | | | | | | | | | |
| 西里町５丁目 | 2240 | 2305 | 2369 | | | | | | | | | | | | |
| 西山台 | 2368 | 2369 | 2430 | 2431 | | | | | | | | | | | |
| 西山本通１丁目 | 2108 | 2109 | 2174 | 2238 | | | | | | | | | | | |
| 西山本通２丁目 | 2238 | 2239 | 2303 | 2304 | | | | | | | | | | | |
| 西山本通３丁目 | 2303 | 2304 | 2367 | 2368 | 2430 | | | | | | | | | | |
| にじが丘１丁目 | 2108 | 2173 | 2237 | | | | | | | | | | | | |
| にじが丘２丁目 | 2108 | 2109 | 2173 | 2174 | | | | | | | | | | | |
| にじが丘３丁目 | 2109 | 2173 | 2174 | 2237 | 2238 | | | | | | | | | | |
| 望が丘 | 1539 | 1540 | 1593 | 1594 | 1647 | | | | | | | | | | |
| 野間町 | 2112 | 2113 | 2177 | 2178 | | | | | | | | | | | |
| 八前一丁目 | 1375 | 1376 | 1426 | 1427 | | | | | | | | | | | |
| 八前二丁目 | 1426 | 1427 | 1478 | 1479 | | | | | | | | | | | |
| 八前三丁目 | 1478 | 1530 | 1584 | | | | | | | | | | | | |
| 引山一丁目 | 1176 | 1177 | 1227 | 1228 | | | | | | | | | | | |
| 引山二丁目 | 1176 | 1177 | 1178 | 1228 | | | | | | | | | | | |
| 引山三丁目 | 1078 | 1079 | 1126 | 1127 | 1176 | 1177 | | | | | | | | | |

# 名東区　図面番号一覧

| 町字名 | 図面番号 | | | | | | | | | | | | | | |
|---|---|---|---|---|---|---|---|---|---|---|---|---|---|---|---|
| 引山四丁目 | 1126 | 1176 | | | | | | | | | | | | | |
| 姫若町 | 1645 | 1646 | 1647 | 1699 | 1700 | 1701 | 1755 | 1756 | | | | | | | |
| 藤香町 | 1182 | 1183 | 1233 | 1234 | 1283 | | | | | | | | | | |
| 藤が丘 | 1333 | 1334 | 1384 | 1385 | 1435 | 1436 | | | | | | | | | |
| 藤里町 | 1180 | 1181 | 1182 | 1231 | 1232 | 1233 | 1282 | 1283 | | | | | | | |
| 藤巻町１丁目 | 2365 | 2427 | 2488 | 2552 | | | | | | | | | | | |
| 藤巻町２丁目 | 2365 | 2366 | 2427 | 2428 | 2488 | 2489 | 2552 | 2553 | | | | | | | |
| 藤巻町３丁目 | 2365 | 2366 | 2428 | 2489 | 2490 | 2553 | | | | | | | | | |
| 藤見が丘 | 1436 | 1487 | 1488 | 1489 | 1539 | 1540 | | | | | | | | | |
| 藤森一丁目 | 1432 | 1484 | 1536 | 1537 | 1590 | 1591 | | | | | | | | | |
| 藤森二丁目 | 1432 | 1433 | 1434 | 1484 | 1485 | 1486 | 1536 | 1537 | 1538 | 1591 | | | | | |
| 藤森西町 | 1180 | 1230 | 1231 | 1281 | 1331 | 1382 | 1383 | | | | | | | | |
| 文教台一丁目 | 1378 | 1379 | 1429 | 1430 | 1481 | | | | | | | | | | |
| 文教台二丁目 | 1429 | 1430 | 1481 | 1482 | 1534 | | | | | | | | | | |
| 平和が丘一丁目 | 1476 | 1477 | 1478 | 1528 | 1529 | 1530 | 1582 | 1583 | 1584 | 1635 | 1636 | | | | |
| 平和が丘二丁目 | 1583 | 1584 | 1636 | 1637 | 1690 | 1691 | 1745 | 1746 | | | | | | | |
| 平和が丘三丁目 | 1691 | 1745 | 1746 | 1747 | 1801 | 1802 | 1860 | 1861 | | | | | | | |
| 平和が丘四丁目 | 1638 | 1691 | 1692 | 1693 | 1746 | 1747 | 1748 | 1802 | 1803 | 1861 | | | | | |
| 平和が丘五丁目 | 1584 | 1585 | 1637 | 1638 | 1691 | 1692 | | | | | | | | | |
| 本郷一丁目 | 1434 | 1486 | 1487 | 1537 | 1538 | 1539 | 1591 | 1592 | 1593 | | | | | | |
| 本郷二丁目 | 1591 | 1592 | 1644 | 1645 | | | | | | | | | | | |
| 本郷三丁目 | 1539 | 1592 | 1593 | 1594 | 1645 | 1646 | 1647 | | | | | | | | |
| 牧の里一丁目 | 2241 | 2306 | 2307 | 2370 | 2371 | | | | | | | | | | |
| 牧の里二丁目 | 2370 | 2371 | 2431 | 2432 | 2433 | | | | | | | | | | |
| 牧の里三丁目 | 2431 | 2432 | 2433 | 2492 | 2493 | 2494 | 2556 | | | | | | | | |
| 牧の原一丁目 | 2306 | 2369 | 2370 | 2430 | 2431 | 2432 | 2492 | | | | | | | | |
| 牧の原二丁目 | 2431 | 2491 | 2492 | 2555 | 2556 | | | | | | | | | | |
| 牧の原三丁目 | 2430 | 2431 | 2491 | 2492 | 2555 | | | | | | | | | | |
| 松井町 | 2308 | 2309 | 2372 | 2373 | 2374 | 2435 | 2436 | | | | | | | | |
| 名東本通１丁目 | 2108 | | | | | | | | | | | | | | |
| 名東本通２丁目 | 2108 | 2109 | | | | | | | | | | | | | |

# 名東区　図面番号一覧

| 町字名 | 図面番号 | | | | | | | | | | | | | | |
|---|---|---|---|---|---|---|---|---|---|---|---|---|---|---|---|
| 名東本通３丁目 | 2109 | 2110 | | | | | | | | | | | | | |
| 名東本通４丁目 | 2110 | 2111 | 2175 | 2176 | | | | | | | | | | | |
| 名東本通５丁目 | 2111 | 2176 | 2177 | | | | | | | | | | | | |
| 名東本町 | 1985 | 1986 | 2047 | 2048 | 2108 | 2109 | | | | | | | | | |
| 社が丘一丁目 | 1644 | 1645 | 1698 | 1699 | 1700 | 1754 | 1755 | | | | | | | | |
| 社が丘二丁目 | 1754 | 1755 | 1809 | 1810 | | | | | | | | | | | |
| 社が丘三丁目 | 1809 | 1810 | 1868 | 1869 | 1930 | 1931 | 1993 | | | | | | | | |
| 社が丘四丁目 | 1700 | 1755 | 1756 | 1810 | 1811 | 1869 | | | | | | | | | |
| 社口一丁目 | 1533 | 1534 | 1587 | 1588 | 1640 | 1641 | | | | | | | | | |
| 社口二丁目 | 1534 | 1588 | 1589 | 1641 | 1642 | | | | | | | | | | |
| 社台一丁目 | 1639 | 1640 | 1692 | 1693 | 1694 | 1748 | 1749 | 1803 | | | | | | | |
| 社台二丁目 | 1639 | 1640 | 1641 | 1694 | 1695 | 1749 | 1750 | | | | | | | | |
| 社台三丁目 | 1641 | 1642 | 1695 | 1696 | 1750 | 1751 | 1805 | 1806 | | | | | | | |
| 山の手一丁目 | 1324 | 1325 | 1375 | 1376 | 1427 | | | | | | | | | | |
| 山の手二丁目 | 1325 | 1326 | 1376 | 1377 | | | | | | | | | | | |
| 山の手三丁目 | 1326 | 1327 | 1377 | 1378 | | | | | | | | | | | |
| 豊が丘 | 1231 | 1232 | 1281 | 1282 | 1283 | 1331 | 1332 | 1333 | | | | | | | |
| よもぎ台一丁目 | 1478 | 1479 | 1530 | 1531 | 1532 | 1584 | 1585 | | | | | | | | |
| よもぎ台二丁目 | 1531 | 1532 | 1584 | 1585 | 1586 | 1638 | 1639 | | | | | | | | |
| よもぎ台三丁目 | 1586 | 1587 | 1638 | 1639 | 1640 | 1692 | 1693 | | | | | | | | |
| 陸前町 | 1990 | 1991 | 2052 | 2053 | 2113 | 2114 | | | | | | | | | |
| 若葉台 | 1429 | 1479 | 1480 | 1481 | 1531 | 1532 | 1533 | 1586 | | | | | | | |
| 猪高町高針西山 | 2306 | 2369 | 2370 | | | | | | | | | | | | |

1031

# 地番参考図

| | | |
|---|---|---|
| 985 | 986 | 987 |
| 1030 | 1031 | 1032 |
| 1075 | 1076 | 1077 |

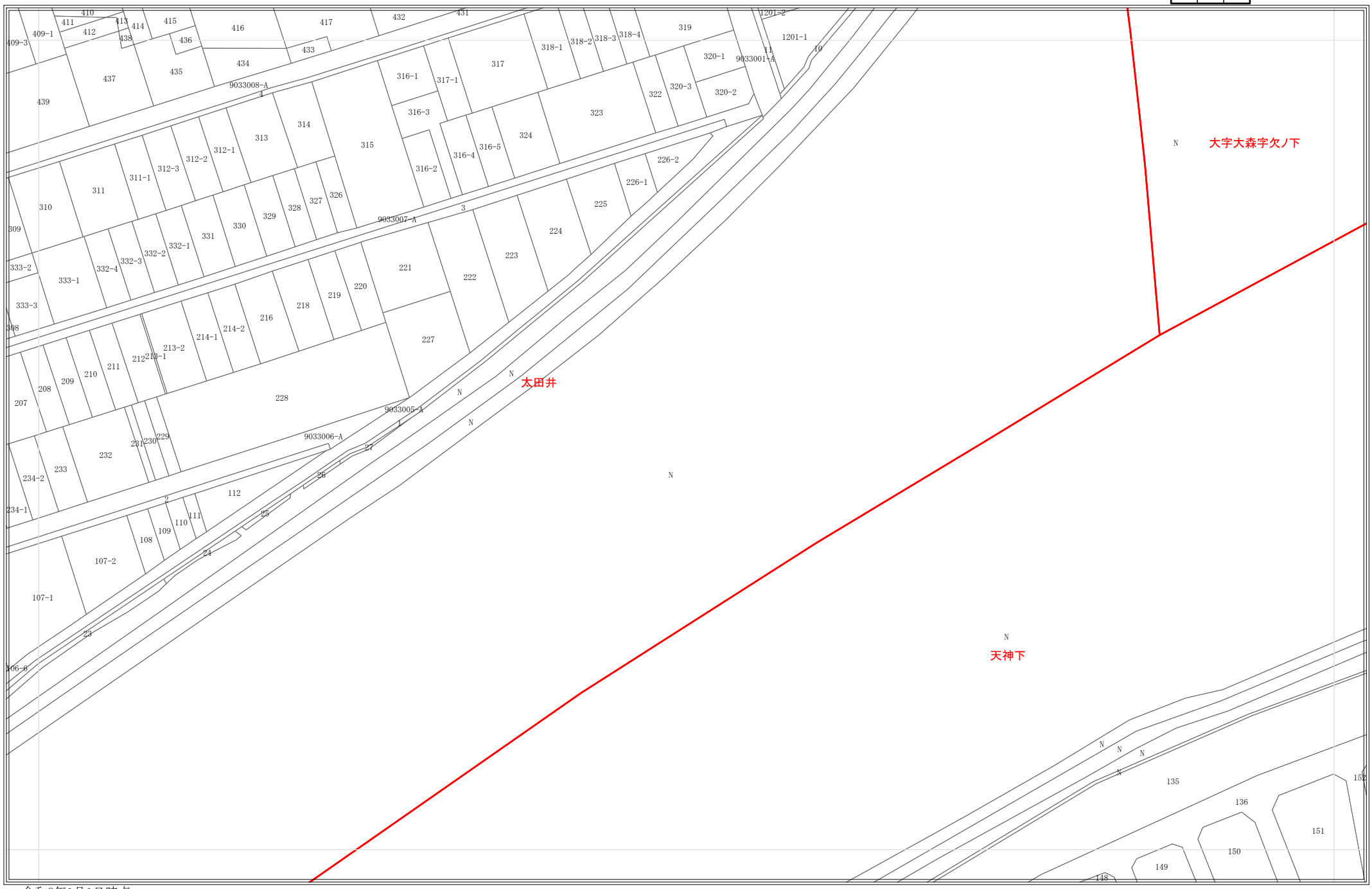


令和8年1月1日時点
・この図面は課税のために作成した図面です。権利関係等の根拠になるものではありません。
・無地番については、Nまたは名古屋市の内部管理番号（例：9876543-A)が表示されている場合があります。

0 25 50 100 メートル

1:1,200

1032

# 地番参考図

| | | |
|---|---|---|
| 986 | 987 | 988 |
| 1031 | 1032 | 1033 |
| 1076 | 1077 | 1078 |

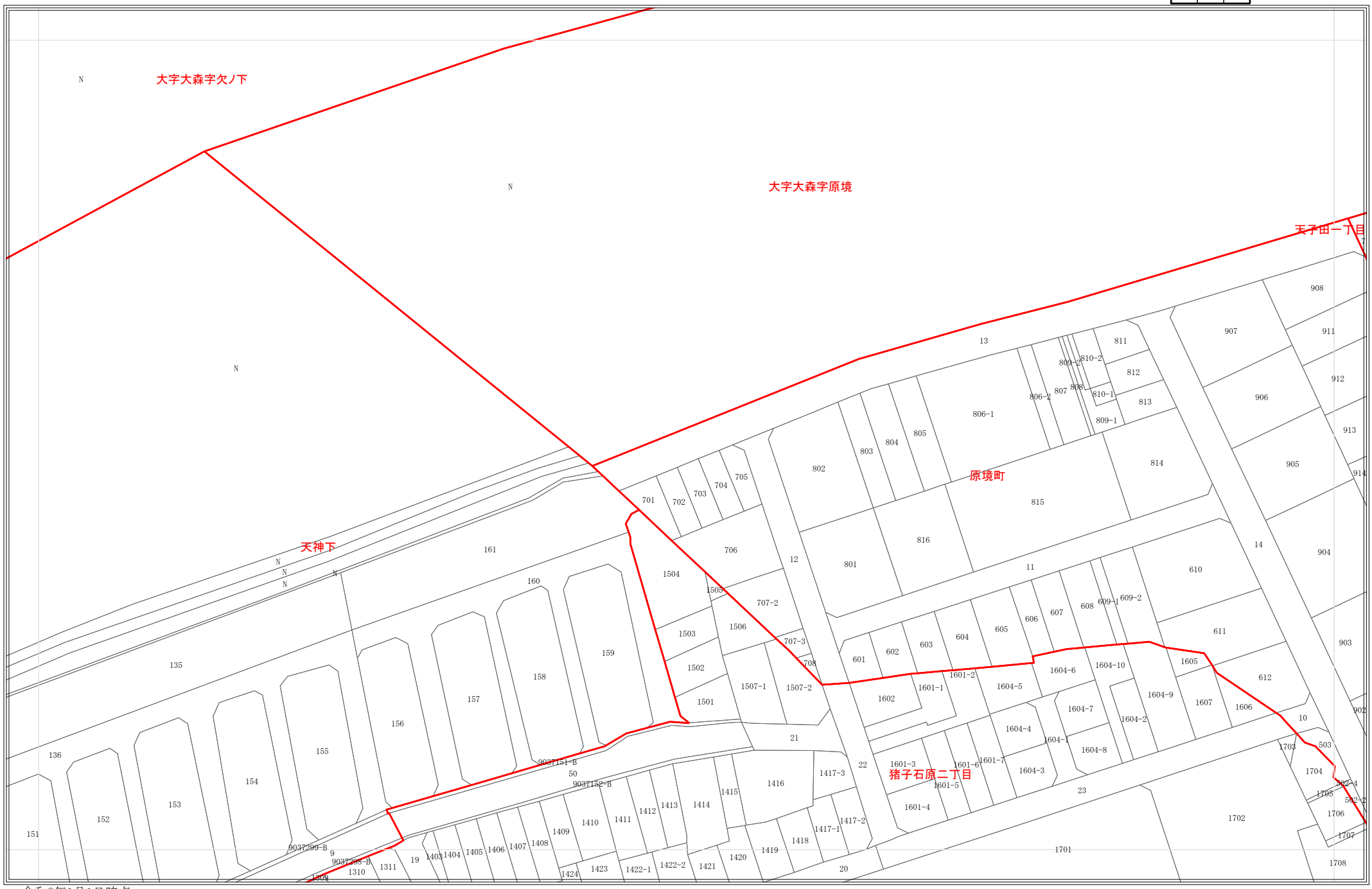


令和8年1月1日時点
・この図面は課税のために作成した図面です。権利関係等の根拠になるものではありません。
・無地番については、Nまたは名古屋市の内部管理番号（例：9876543-A)が表示されている場合があります。

0 25 50 100 メートル

1:1,200

1033

# 地番参考図

| | | |
|---|---|---|
| 987 | 988 | 989 |
| 1032 | 1033 | 1034 |
| 1077 | 1078 | 1079 |

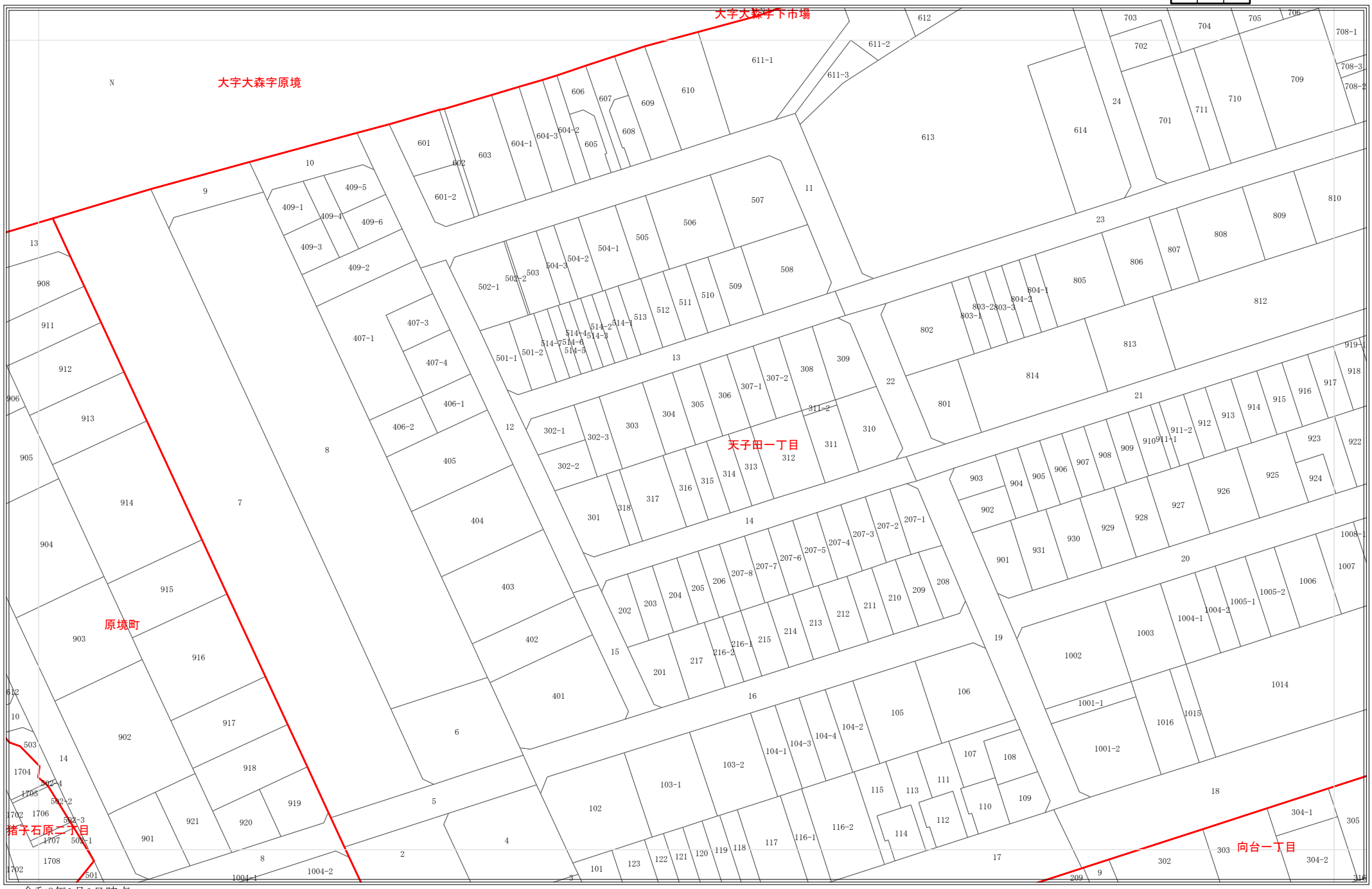


令和8年1月1日時点
・この図面は課税のために作成した図面です。権利関係等の根拠になるものではありません。
・無地番については、Nまたは名古屋市の内部管理番号（例：9876543-A)が表示されている場合があります。

0 25 50 100 メートル

1:1,200

1075

# 地番参考図

| | | |
|---|---|---|
| 1029 | 1030 | 1031 |
| 1074 | 1075 | 1076 |
| 1122 | 1123 | 1124 |

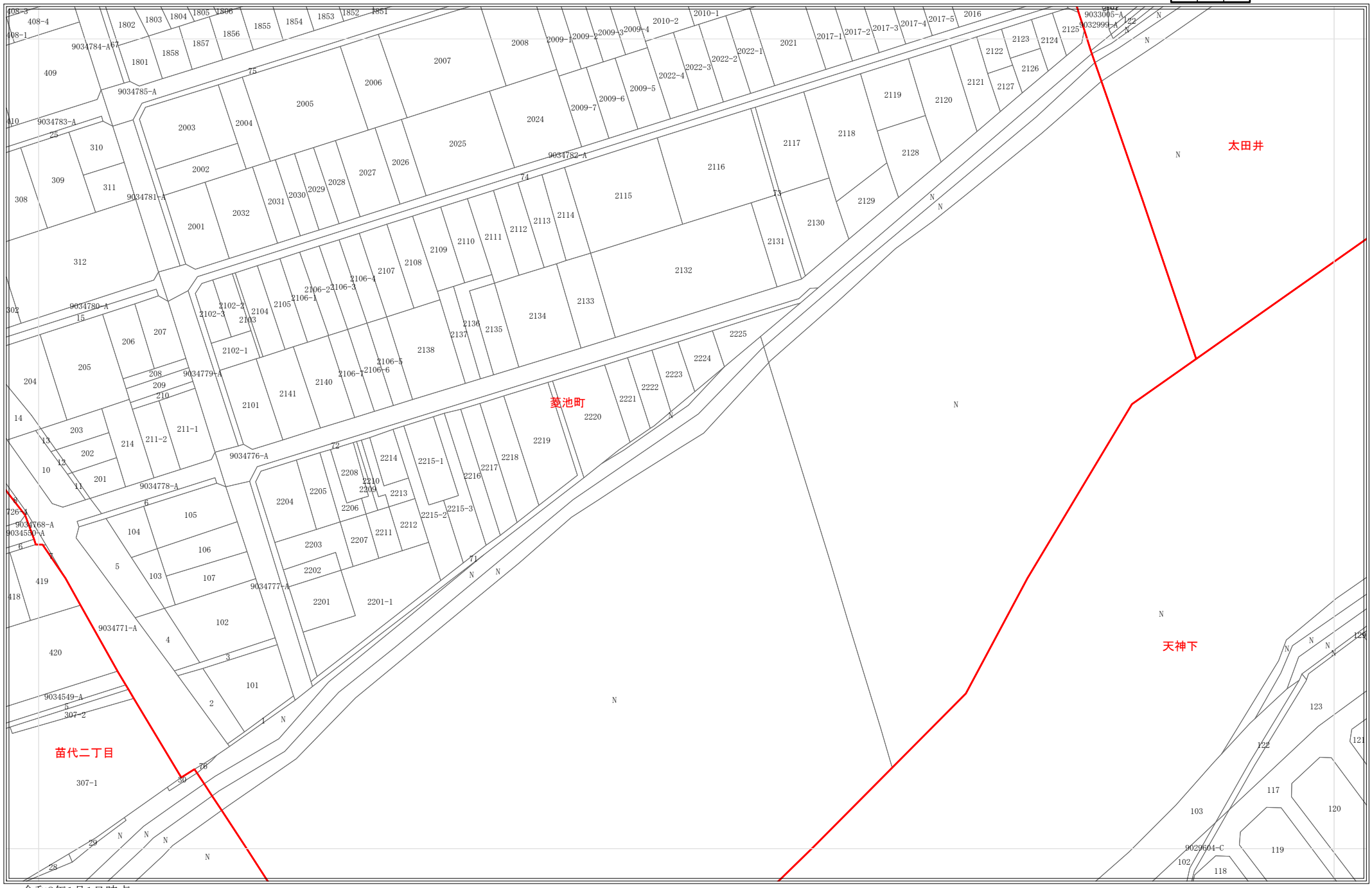


令和8年1月1日時点
・この図面は課税のために作成した図面です。権利関係等の根拠になるものではありません。
・無地番については、Nまたは名古屋市の内部管理番号（例：9876543-A)が表示されている場合があります。

0 25 50 100 メートル

1:1,200

1076

# 地番参考図

| | | |
|---|---|---|
| 1030 | 1031 | 1032 |
| 1075 | 1076 | 1077 |
| 1123 | 1124 | 1125 |

令和8年1月1日時点
・この図面は課税のために作成した図面です。権利関係等の根拠になるものではありません。
・無地番については、Nまたは名古屋市の内部管理番号（例：9876543-A)が表示されている場合があります。

0 25 50 100 メートル

1:1,200

1077

# 地番参考図

| | | |
|---|---|---|
| 1031 | 1032 | 1033 |
| 1076 | 1077 | 1078 |
| 1124 | 1125 | 1126 |

令和8年1月1日時点
・この図面は課税のために作成した図面です。権利関係等の根拠になるものではありません。
・無地番については、Nまたは名古屋市の内部管理番号（例：9876543-A)が表示されている場合があります。

0 25 50 100 メートル

1:1,200

1078

# 地番参考図

| | | |
|---|---|---|
| 1032 | 1033 | 1034 |
| 1077 | 1078 | 1079 |
| 1125 | 1126 | 1127 |

令和8年1月1日時点
・この図面は課税のために作成した図面です。権利関係等の根拠になるものではありません。
・無地番については、Nまたは名古屋市の内部管理番号（例：9876543-A)が表示されている場合があります。

0 25 50 100 メートル

1:1,200

1079

# 地番参考図

| | | |
|---|---|---|
| 1033 | 1034 | 1035 |
| 1078 | 1079 | 1080 |
| 1126 | 1127 | 1128 |

令和8年1月1日時点
・この図面は課税のために作成した図面です。権利関係等の根拠になるものではありません。
・無地番については、Nまたは名古屋市の内部管理番号（例：9876543-A)が表示されている場合があります。

0 25 50 100 メートル

1:1,200

1123

# 地番参考図

| | | |
|---|---|---|
| 1074 | 1075 | 1076 |
| 1122 | 1123 | 1124 |
| 1172 | 1173 | 1174 |

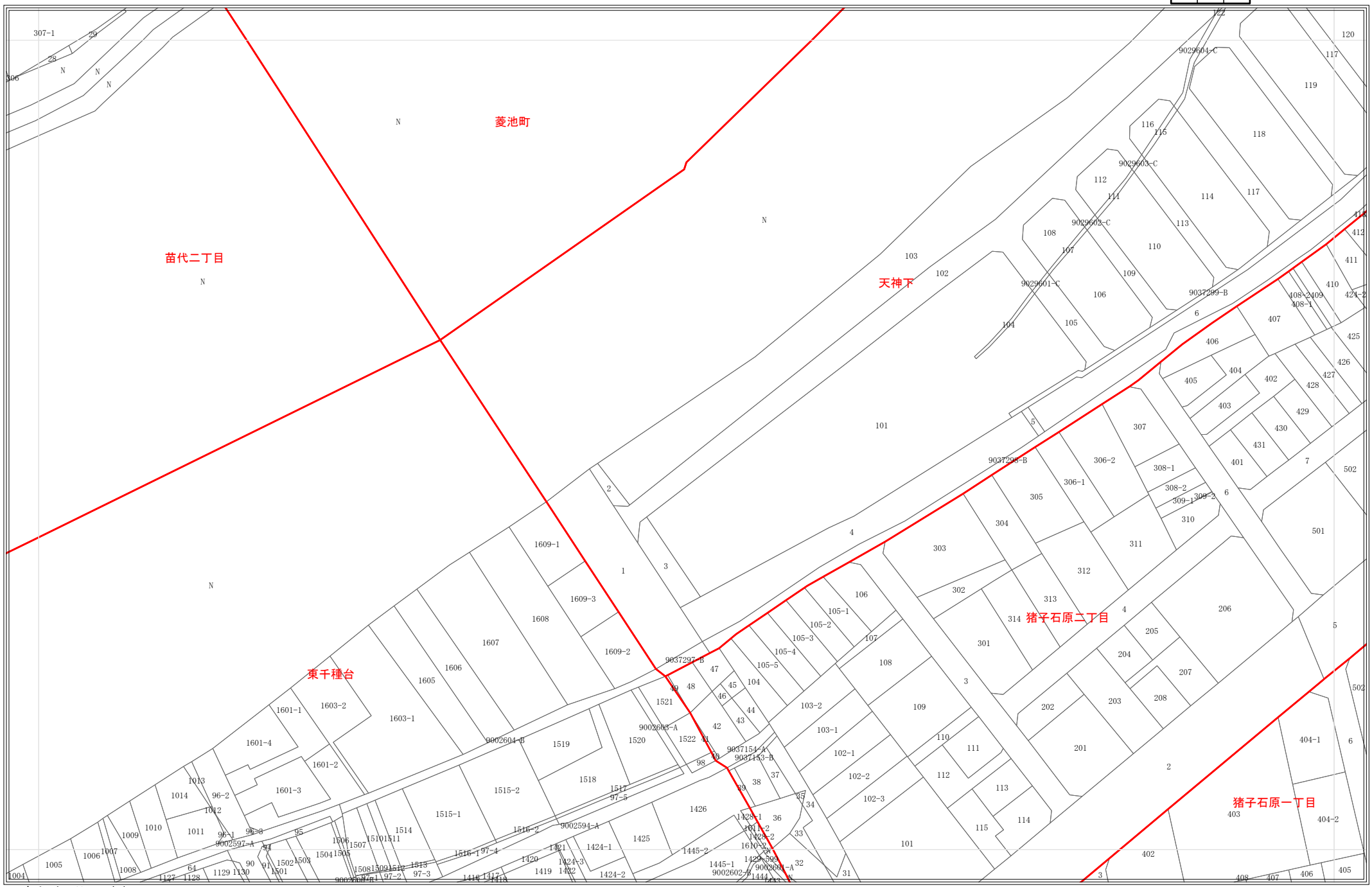


令和8年1月1日時点
・この図面は課税のために作成した図面です。権利関係等の根拠になるものではありません。
・無地番については、Nまたは名古屋市の内部管理番号（例：9876543-A)が表示されている場合があります。

0 25 50 100 メートル

1:1,200

1124

# 地番参考図

| | | |
|---|---|---|
| 1075 | 1076 | 1077 |
| 1123 | 1124 | 1125 |
| 1173 | 1174 | 1175 |

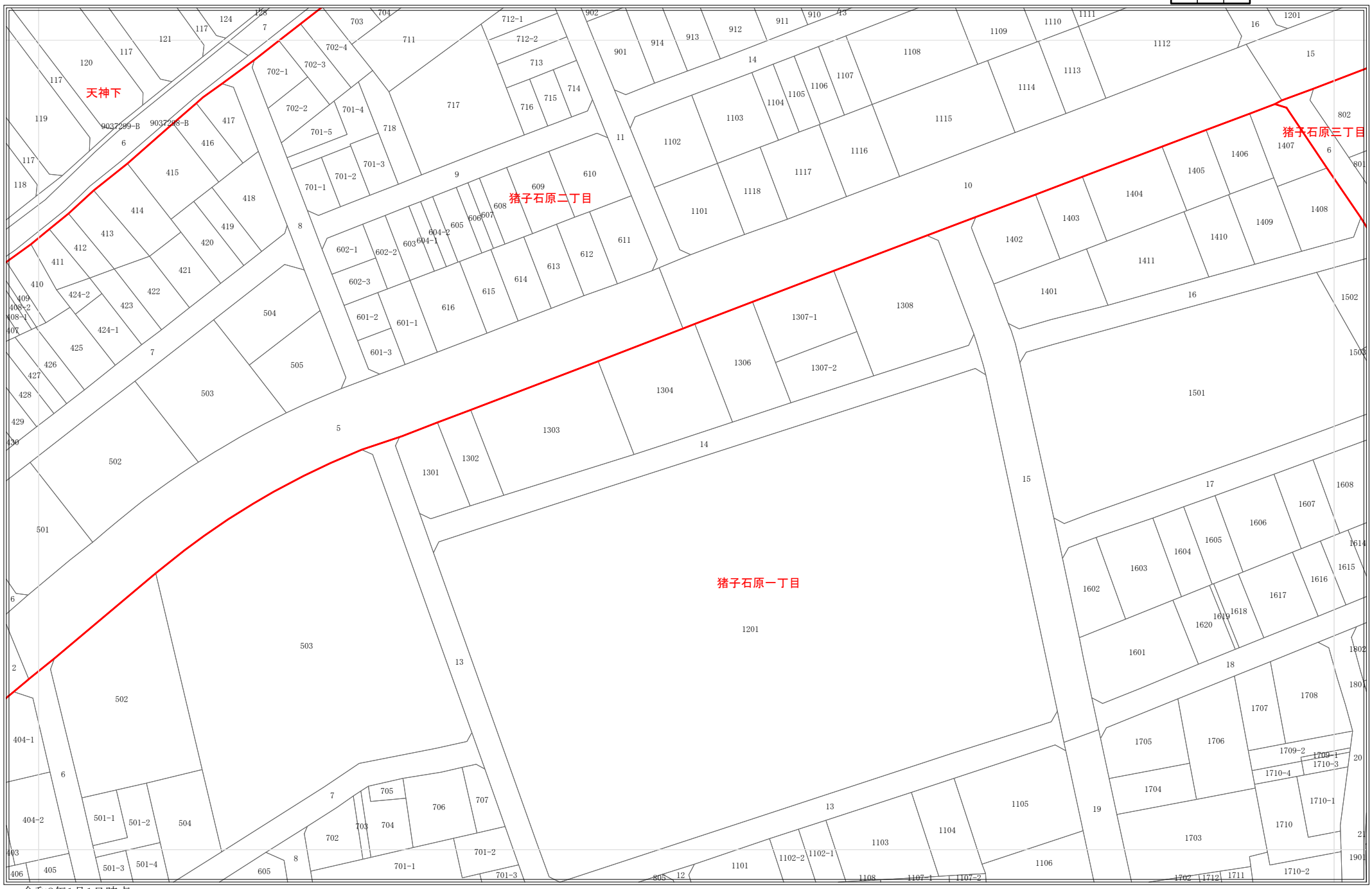


令和8年1月1日時点
・この図面は課税のために作成した図面です。権利関係等の根拠になるものではありません。
・無地番については、Nまたは名古屋市の内部管理番号（例：9876543-A)が表示されている場合があります。

0 25 50 100 メートル

1:1,200

1125

# 地番参考図

| | | |
|---|---|---|
| 1076 | 1077 | 1078 |
| 1124 | 1125 | 1126 |
| 1174 | 1175 | 1176 |

令和8年1月1日時点
・この図面は課税のために作成した図面です。権利関係等の根拠になるものではありません。
・無地番については、Nまたは名古屋市の内部管理番号（例：9876543-A)が表示されている場合があります。

0 25 50 100 メートル

1:1,200

1126

# 地番参考図

| | | |
|---|---|---|
| 1077 | 1078 | 1079 |
| 1125 | 1126 | 1127 |
| 1175 | 1176 | 1177 |

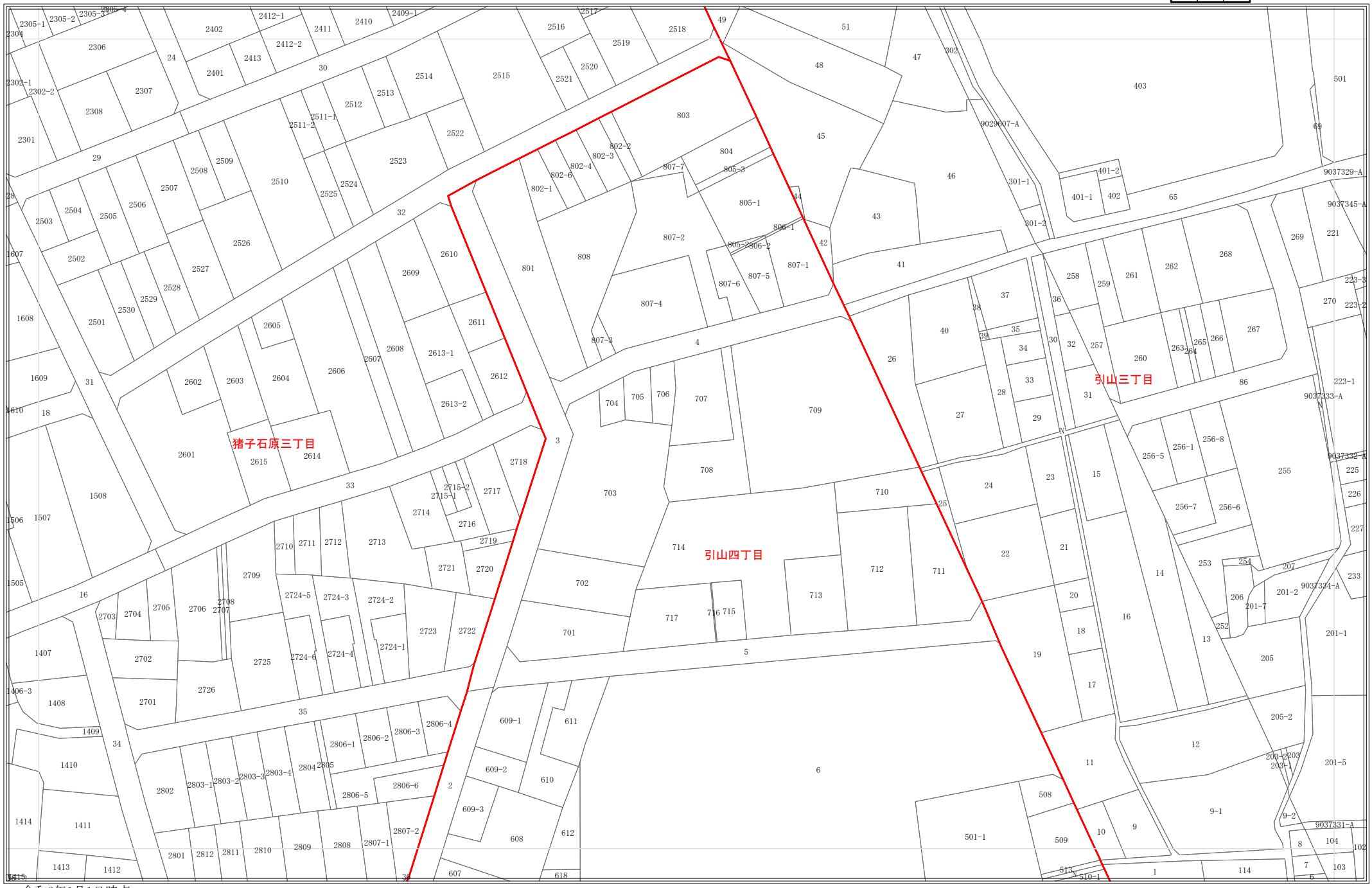


令和8年1月1日時点
・この図面は課税のために作成した図面です。権利関係等の根拠になるものではありません。
・無地番については、Nまたは名古屋市の内部管理番号（例：9876543-A)が表示されている場合があります。

0 25 50 100 メートル

1:1,200

1127

# 地番参考図

| | | |
|---|---|---|
| 1078 | 1079 | 1080 |
| 1126 | 1127 | 1128 |
| 1176 | 1177 | 1178 |

令和8年1月1日時点
・この図面は課税のために作成した図面です。権利関係等の根拠になるものではありません。
・無地番については、Nまたは名古屋市の内部管理番号（例：9876543-A)が表示されている場合があります。

0 25 50 100 メートル

1:1,200

1128

# 地番参考図

| | | |
|---|---|---|
| 1079 | 1080 | 1081 |
| 1127 | 1128 | 1129 |
| 1177 | 1178 | 1179 |

令和8年1月1日時点
・この図面は課税のために作成した図面です。権利関係等の根拠になるものではありません。
・無地番については、Nまたは名古屋市の内部管理番号（例：9876543-A)が表示されている場合があります。

0 25 50 100 メートル

1:1,200

1129

# 地番参考図

| | | |
|---|---|---|
| 1080 | 1081 | 1082 |
| 1128 | 1129 | 1130 |
| 1178 | 1179 | 1180 |

令和8年1月1日時点
・この図面は課税のために作成した図面です。権利関係等の根拠になるものではありません。
・無地番については、Nまたは名古屋市の内部管理番号（例：9876543-A)が表示されている場合があります。

0 25 50 100 メートル

1:1,200

1173

# 地番参考図

| | | |
|---|---|---|
| 1122 | 1123 | 1124 |
| 1172 | 1173 | 1174 |
| 1223 | 1224 | 1225 |

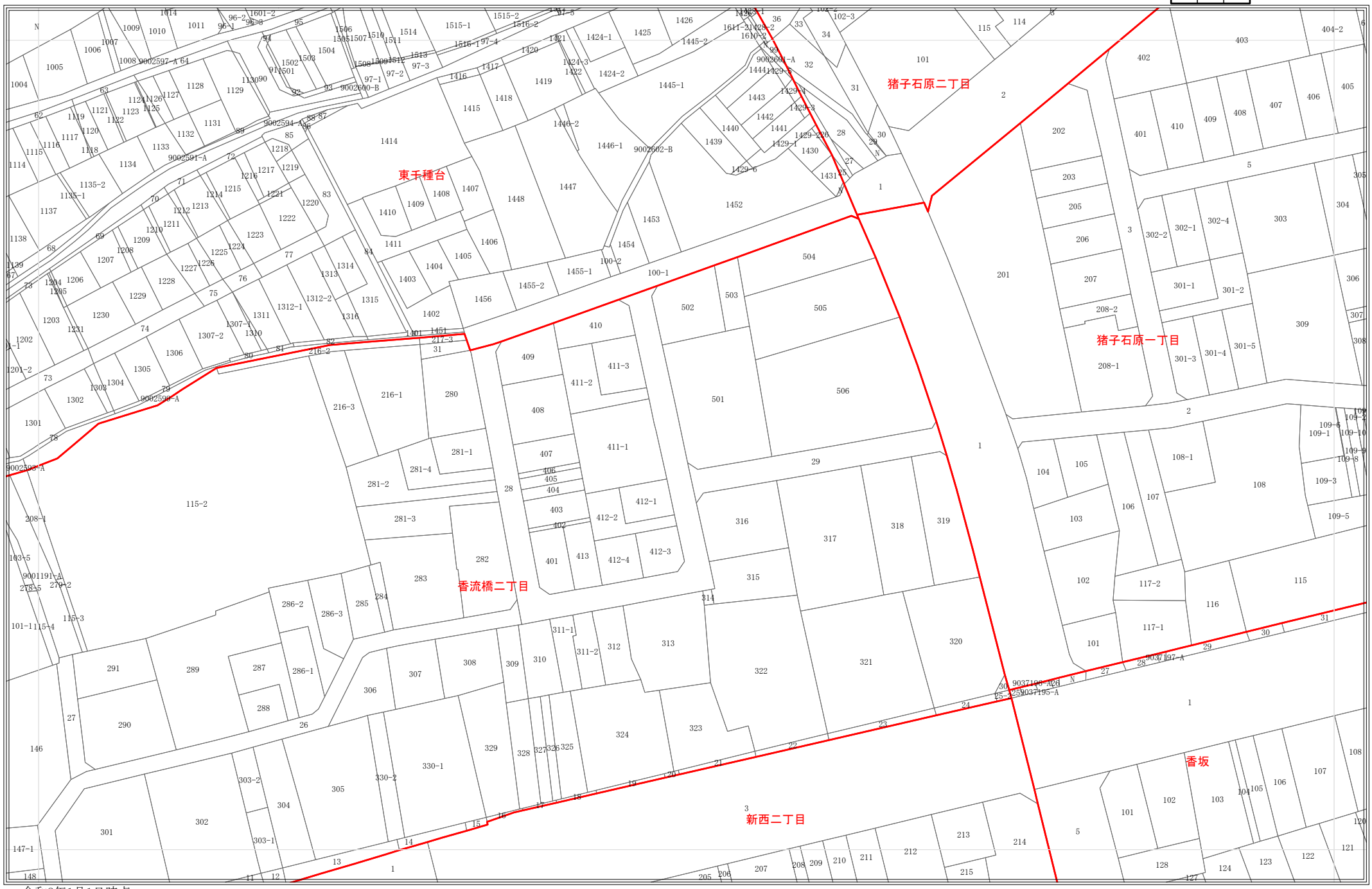


令和8年1月1日時点
・この図面は課税のために作成した図面です。権利関係等の根拠になるものではありません。
・無地番については、Nまたは名古屋市の内部管理番号（例：9876543-A)が表示されている場合があります。

0 25 50 100 メートル

1:1,200

1174

# 地番参考図

| | | |
|---|---|---|
| 1123 | 1124 | 1125 |
| 1173 | 1174 | 1175 |
| 1224 | 1225 | 1226 |

令和8年1月1日時点
・この図面は課税のために作成した図面です。権利関係等の根拠になるものではありません。
・無地番については、Nまたは名古屋市の内部管理番号（例：9876543-A)が表示されている場合があります。

0 25 50 100 メートル

1:1,200

1175

# 地番参考図

| | | |
|---|---|---|
| 1124 | 1125 | 1126 |
| 1174 | 1175 | 1176 |
| 1225 | 1226 | 1227 |

令和8年1月1日時点
・この図面は課税のために作成した図面です。権利関係等の根拠になるものではありません。
・無地番については、Nまたは名古屋市の内部管理番号（例：9876543-A)が表示されている場合があります。

0 25 50 100 メートル

1:1,200

1176

# 地番参考図

| | | |
|---|---|---|
| 1125 | 1126 | 1127 |
| 1175 | 1176 | 1177 |
| 1226 | 1227 | 1228 |

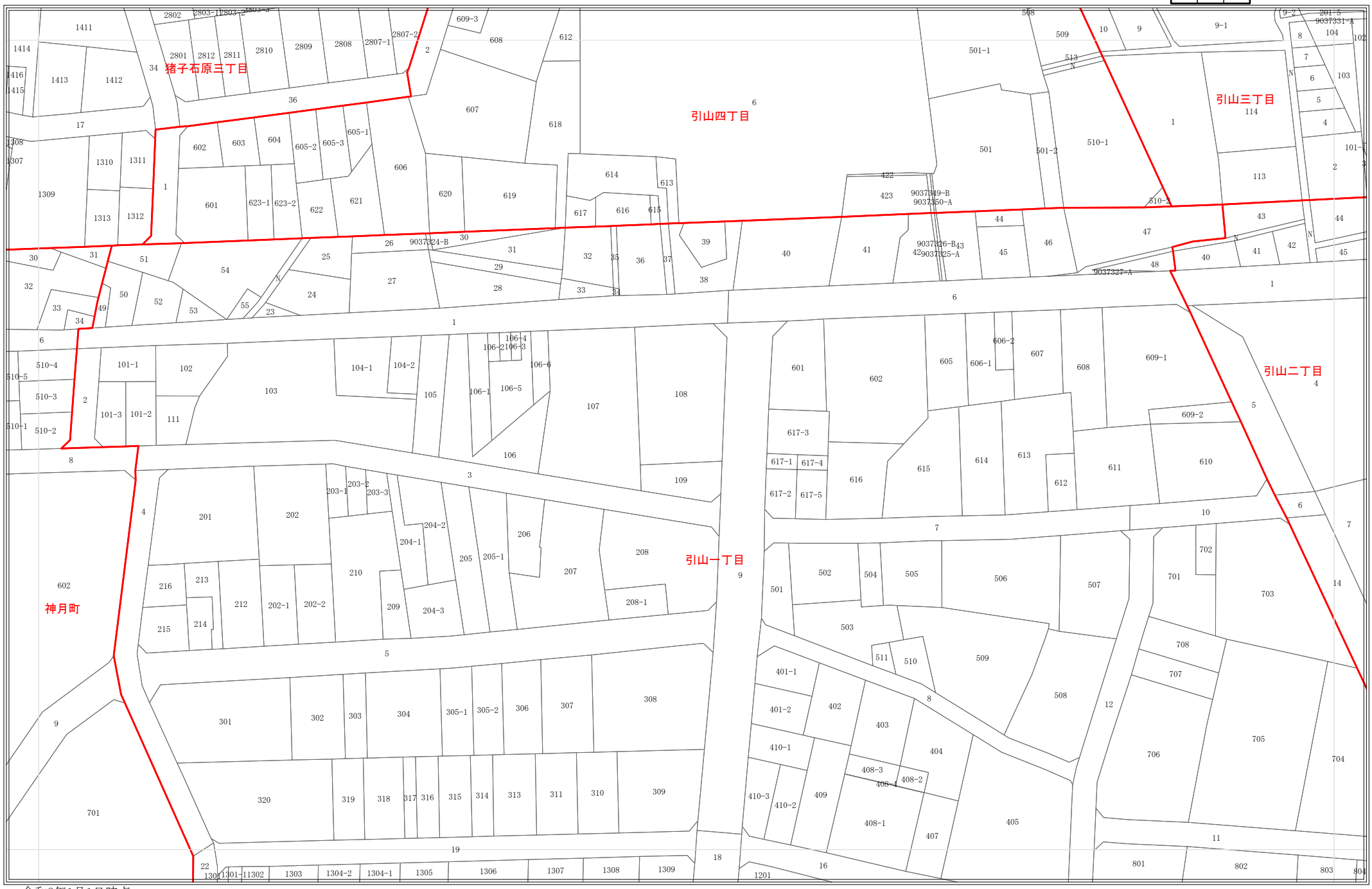


令和8年1月1日時点
・この図面は課税のために作成した図面です。権利関係等の根拠になるものではありません。
・無地番については、Nまたは名古屋市の内部管理番号（例：9876543-A)が表示されている場合があります。

0 25 50 100 メートル

1:1,200

1177

# 地番参考図

| | | |
|---|---|---|
| 1126 | 1127 | 1128 |
| 1176 | 1177 | 1178 |
| 1227 | 1228 | 1229 |

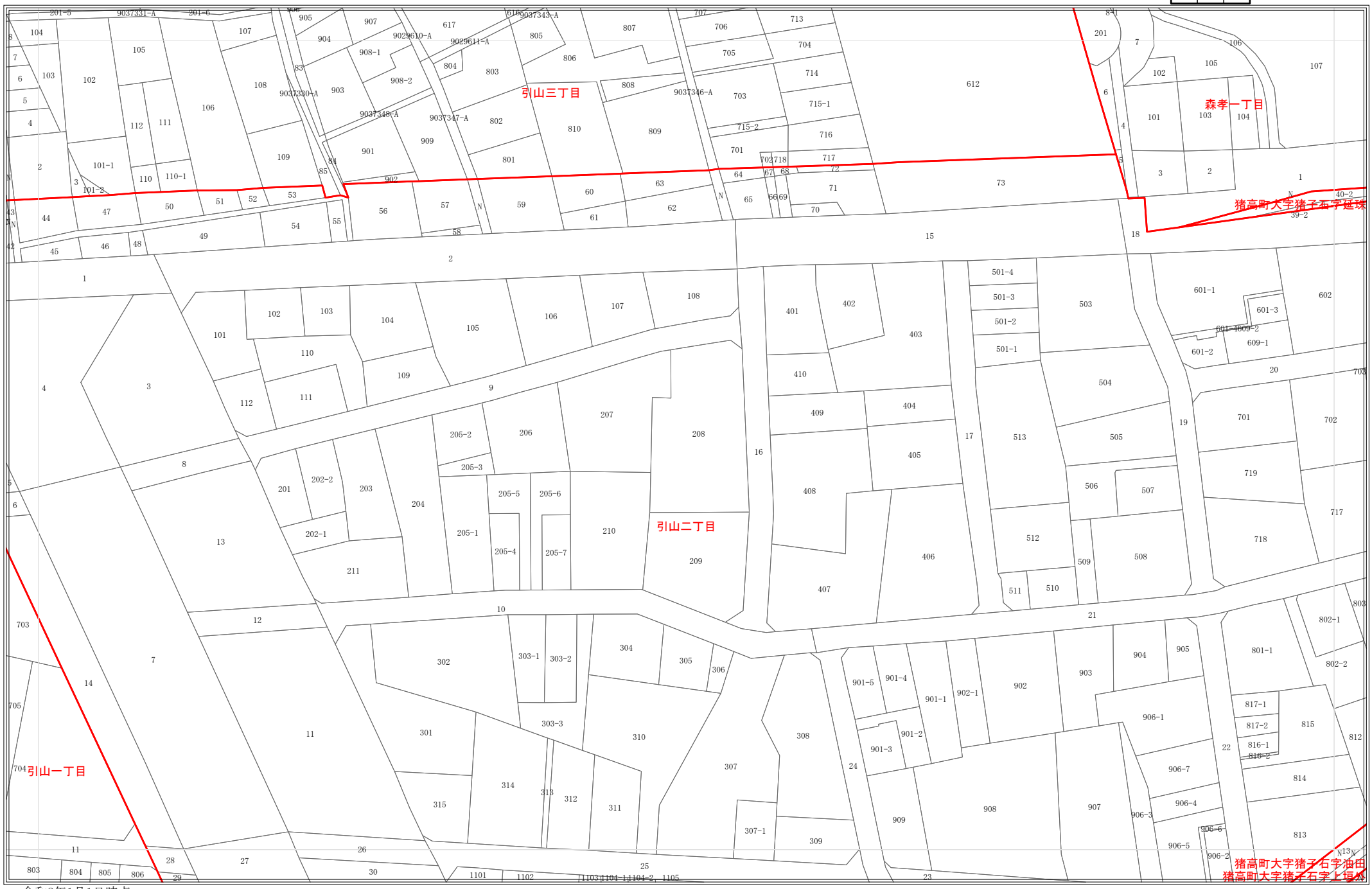


令和8年1月1日時点
・この図面は課税のために作成した図面です。権利関係等の根拠になるものではありません。
・無地番については、Nまたは名古屋市の内部管理番号（例：9876543-A)が表示されている場合があります。

0 25 50 100 メートル

1:1,200

1178

# 地番参考図

| | | |
|---|---|---|
| 1127 | 1128 | 1129 |
| 1177 | 1178 | 1179 |
| 1228 | 1229 | 1230 |

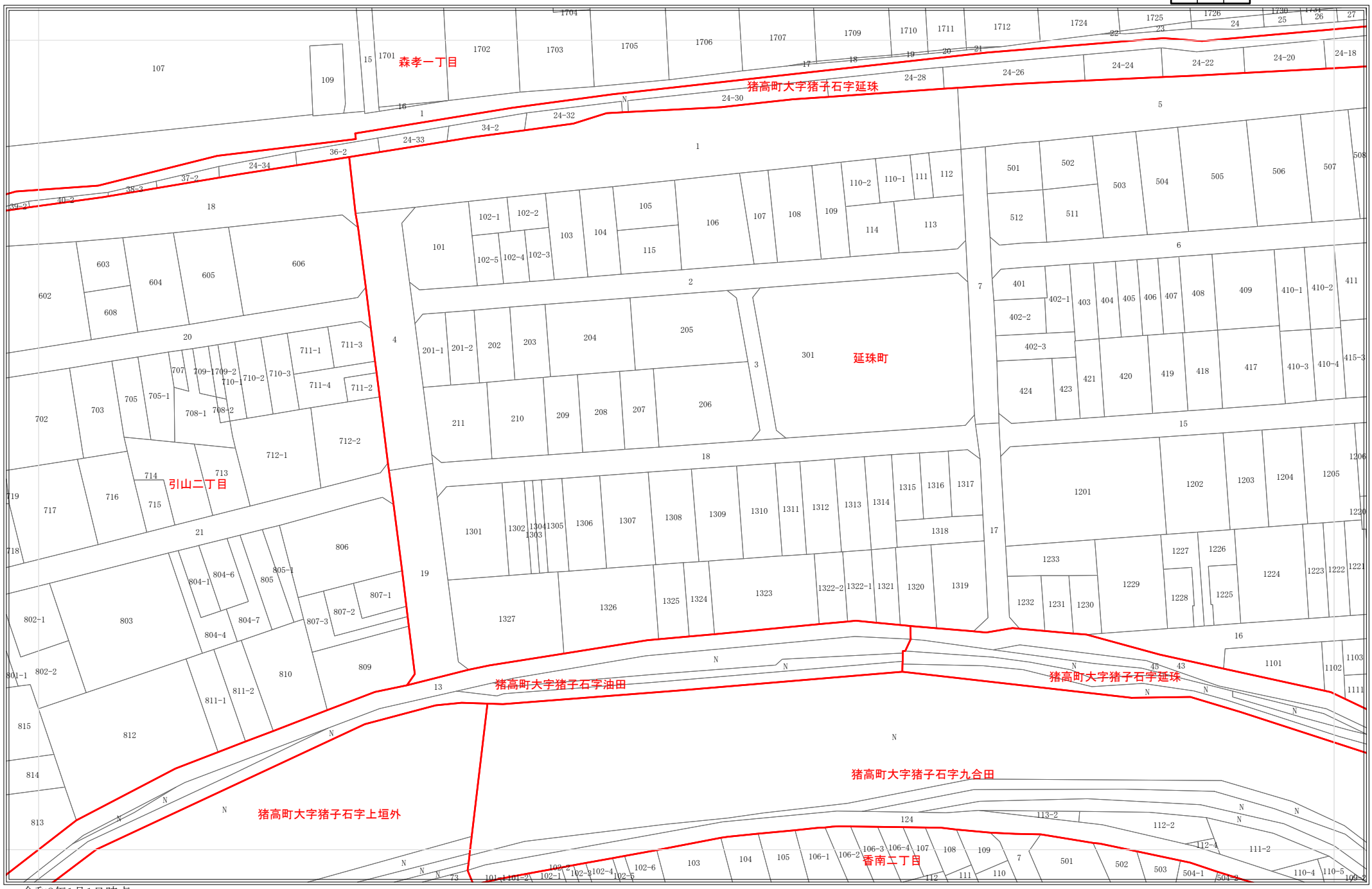


令和8年1月1日時点
・この図面は課税のために作成した図面です。権利関係等の根拠になるものではありません。
・無地番については、Nまたは名古屋市の内部管理番号（例：9876543-A)が表示されている場合があります。

0 25 50 100 メートル

1:1,200

1179

# 地番参考図

| | | |
|---|---|---|
| 1128 | 1129 | 1130 |
| 1178 | 1179 | 1180 |
| 1229 | 1230 | 1231 |

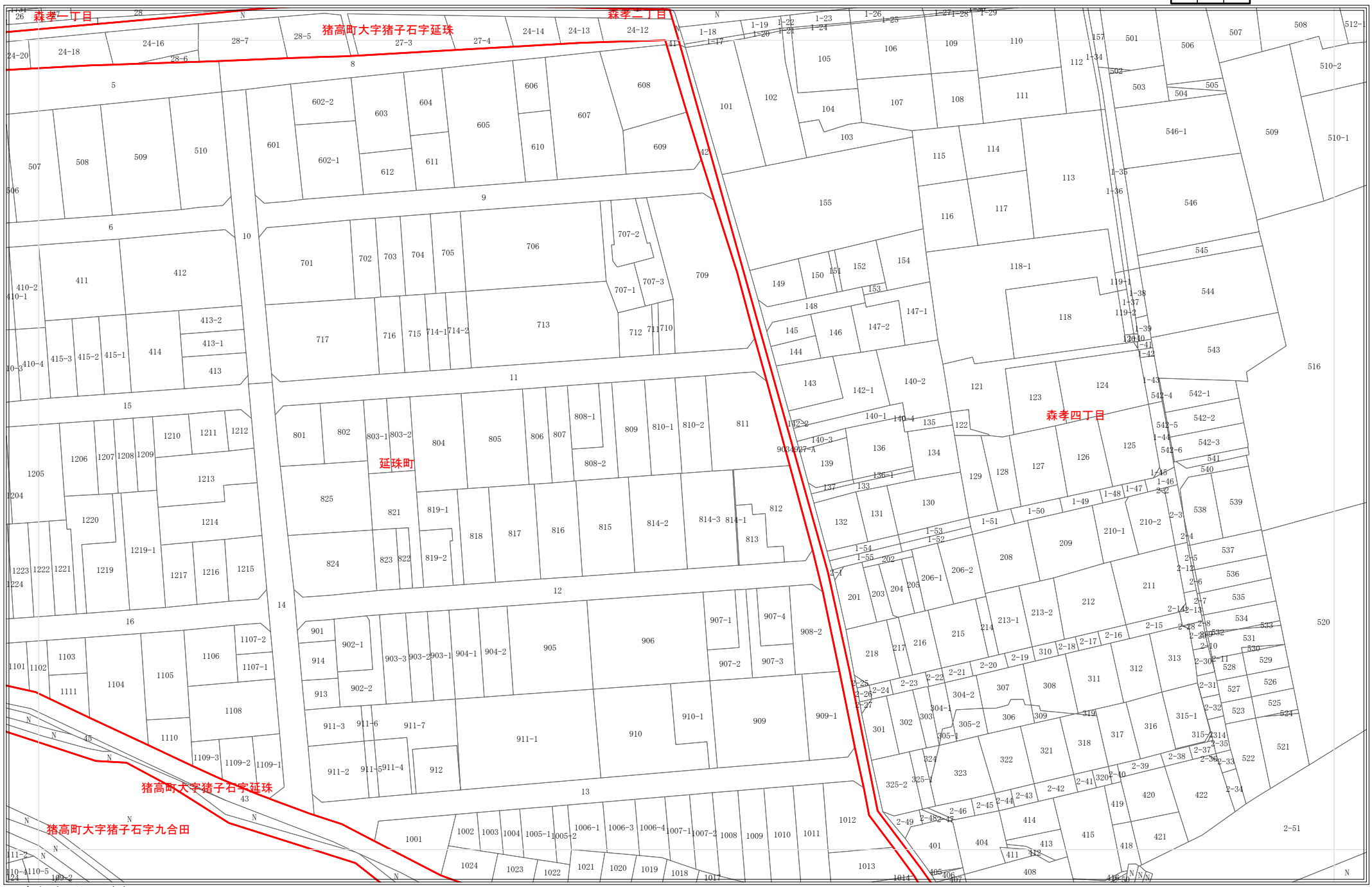


令和8年1月1日時点
・この図面は課税のために作成した図面です。権利関係等の根拠になるものではありません。
・無地番については、Nまたは名古屋市の内部管理番号（例：9876543-A)が表示されている場合があります。

0 25 50 100 メートル

1:1,200

1180

# 地番参考図

| | | |
|---|---|---|
| 1129 | 1130 | 1131 |
| 1179 | 1180 | 1181 |
| 1230 | 1231 | 1232 |

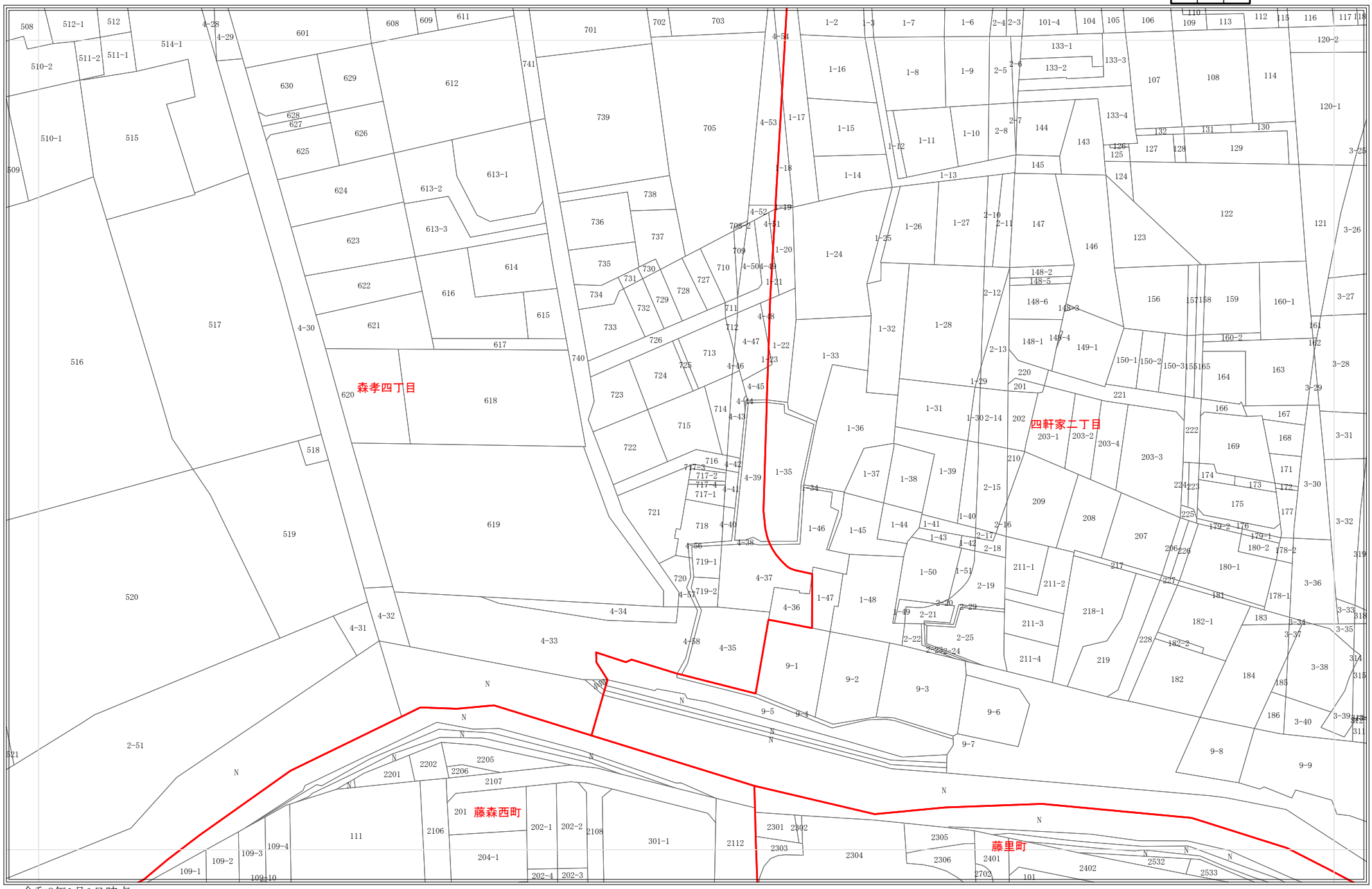


令和8年1月1日時点
・この図面は課税のために作成した図面です。権利関係等の根拠になるものではありません。
・無地番については、Nまたは名古屋市の内部管理番号（例：9876543-A)が表示されている場合があります。

0 25 50 100 メートル

1:1,200

1181

# 地番参考図

| | | |
|---|---|---|
| 1130 | 1131 | 1132 |
| 1180 | 1181 | 1182 |
| 1231 | 1232 | 1233 |

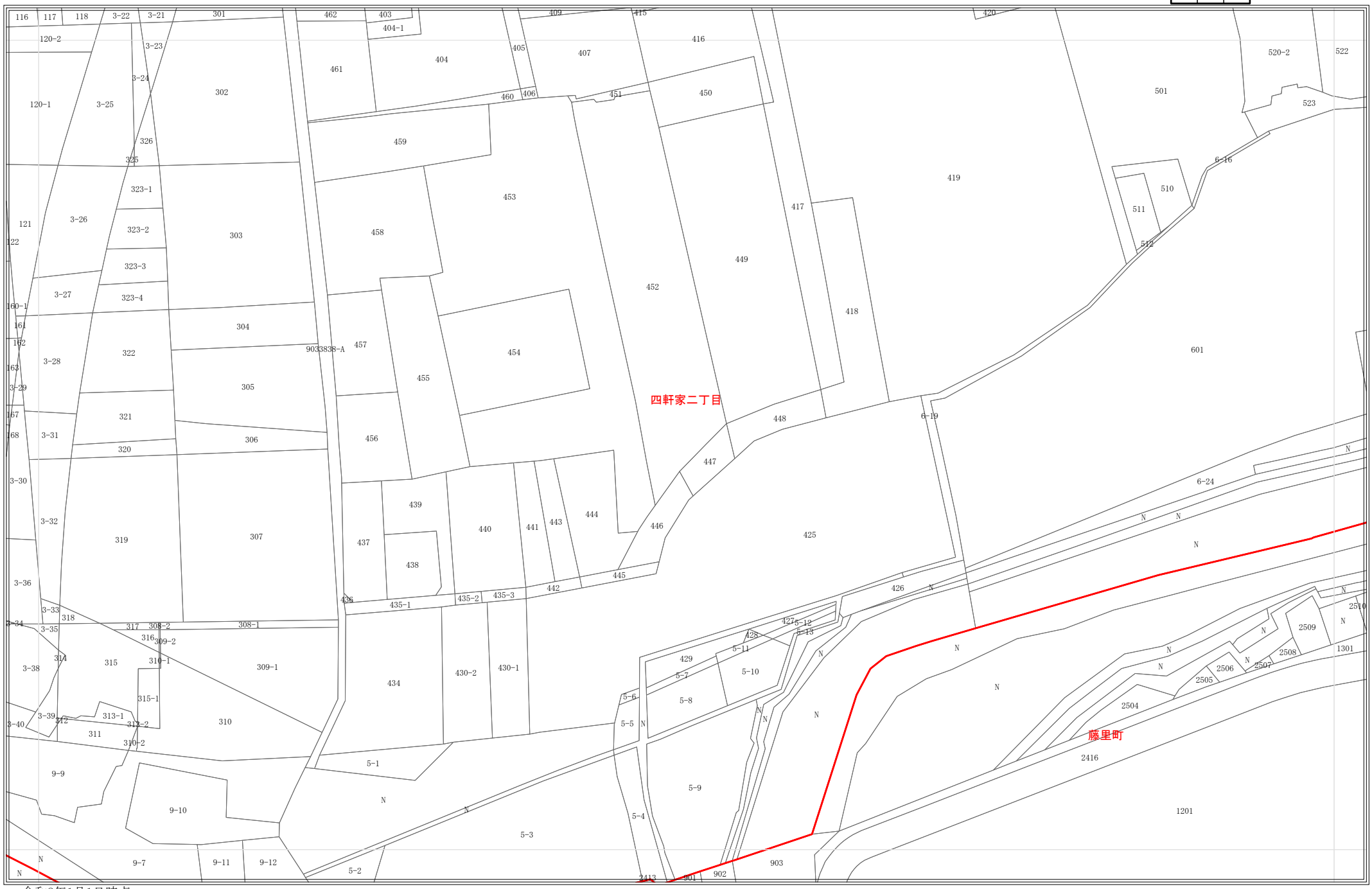


令和8年1月1日時点
・この図面は課税のために作成した図面です。権利関係等の根拠になるものではありません。
・無地番については、Nまたは名古屋市の内部管理番号（例：9876543-A)が表示されている場合があります。

0 25 50 100 メートル

1:1,200

1182

# 地番参考図

| | | |
|---|---|---|
| 1131 | 1132 | 1133 |
| 1181 | 1182 | 1183 |
| 1232 | 1233 | 1234 |

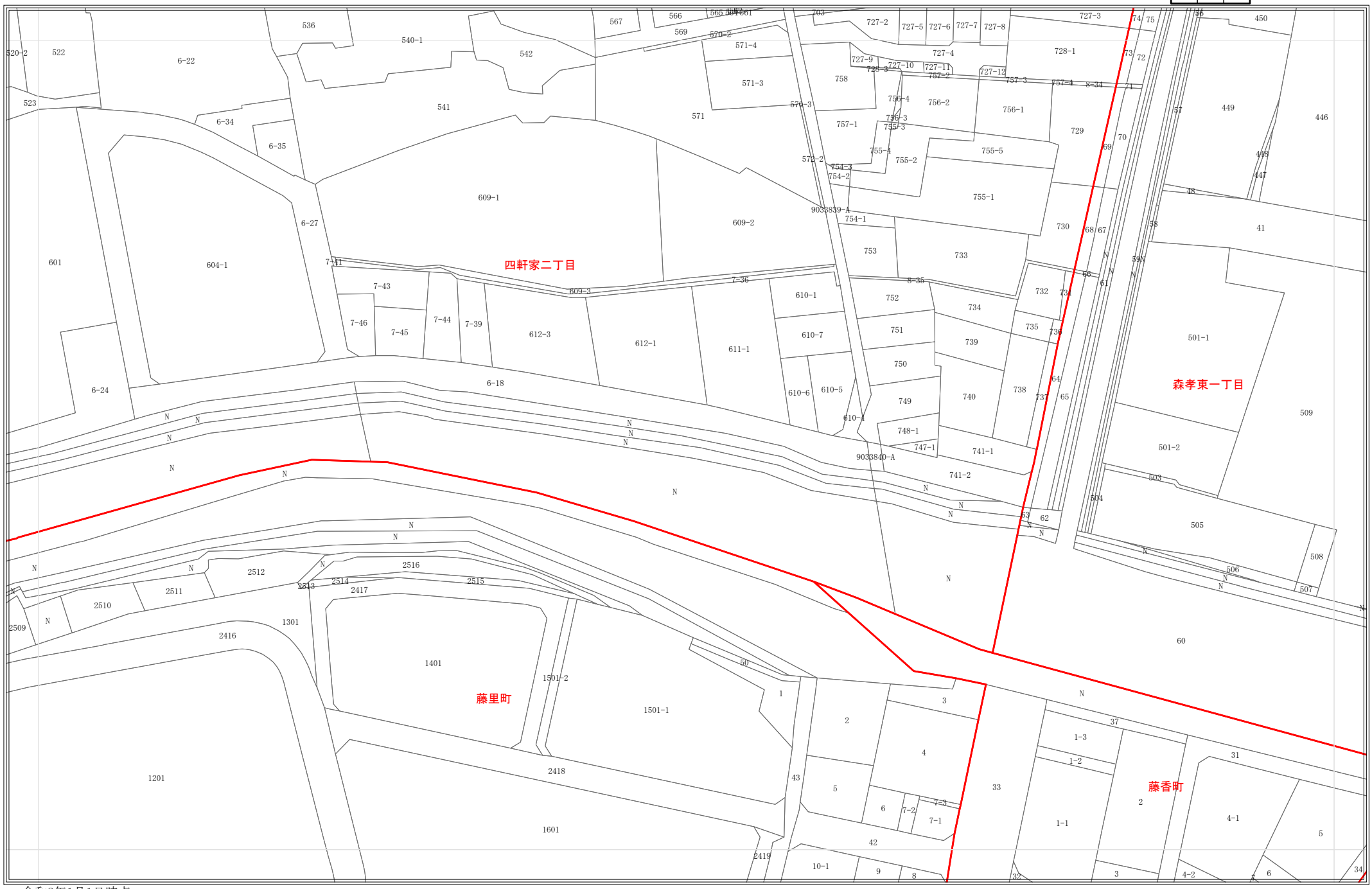


令和8年1月1日時点
・この図面は課税のために作成した図面です。権利関係等の根拠になるものではありません。
・無地番については、Nまたは名古屋市の内部管理番号（例：9876543-A)が表示されている場合があります。

0 25 50 100 メートル

1:1,200

1183

# 地番参考図

| | | |
|---|---|---|
| 1132 | 1133 | 1134 |
| 1182 | 1183 | 1184 |
| 1233 | 1234 | |

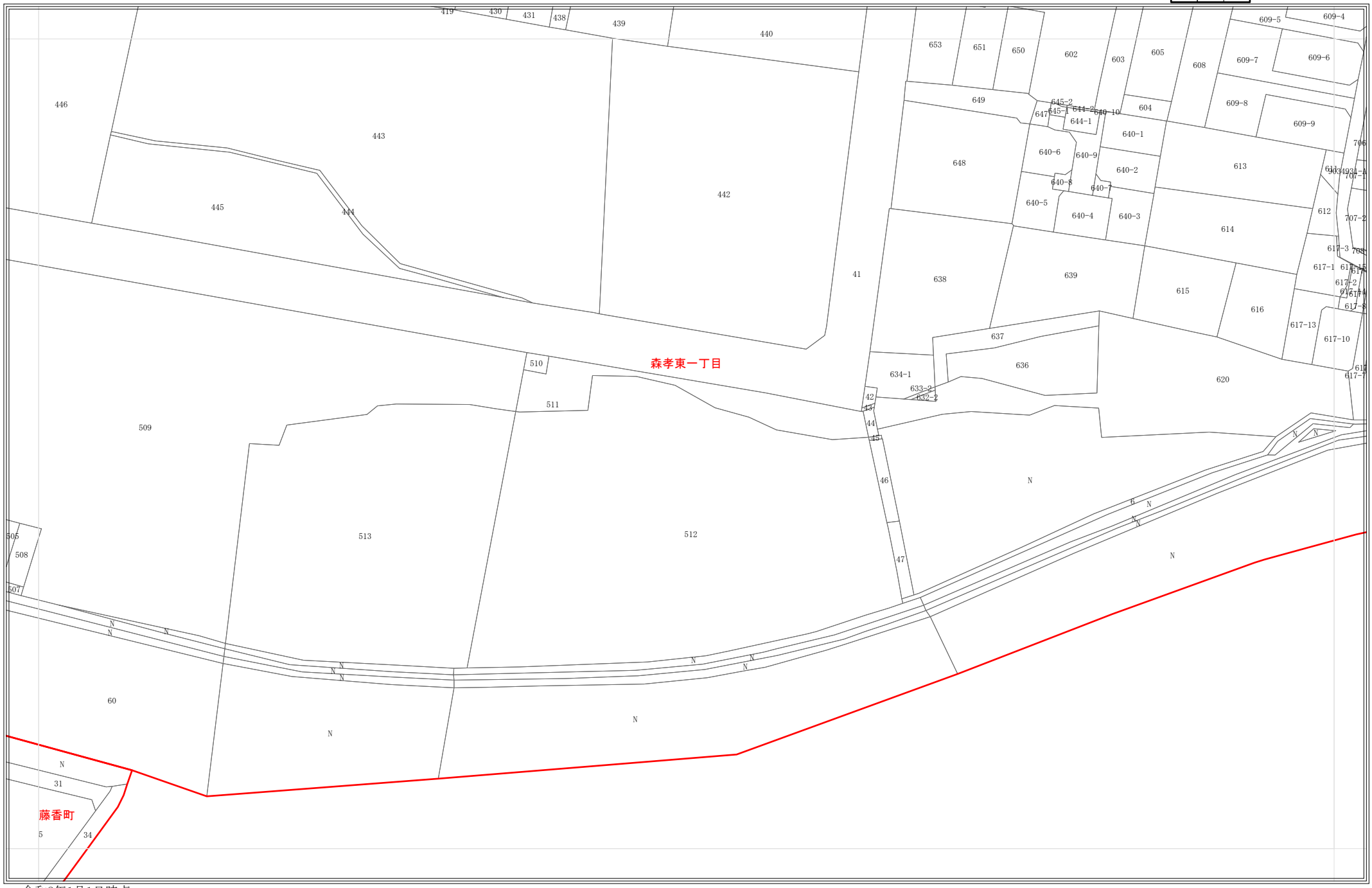


令和8年1月1日時点
・この図面は課税のために作成した図面です。権利関係等の根拠になるものではありません。
・無地番については、Nまたは名古屋市の内部管理番号（例：9876543-A)が表示されている場合があります。

0 25 50 100 メートル

1:1,200

1224

# 地番参考図

| | | |
|---|---|---|
| 1172 | 1173 | 1174 |
| 1223 | 1224 | 1225 |
| 1273 | 1274 | 1275 |

令和8年1月1日時点
・この図面は課税のために作成した図面です。権利関係等の根拠になるものではありません。
・無地番については、Nまたは名古屋市の内部管理番号（例：9876543-A)が表示されている場合があります。

0 25 50 100 メートル

1:1,200

1225

# 地番参考図

| | | |
|---|---|---|
| 1173 | 1174 | 1175 |
| 1224 | 1225 | 1226 |
| 1274 | 1275 | 1276 |

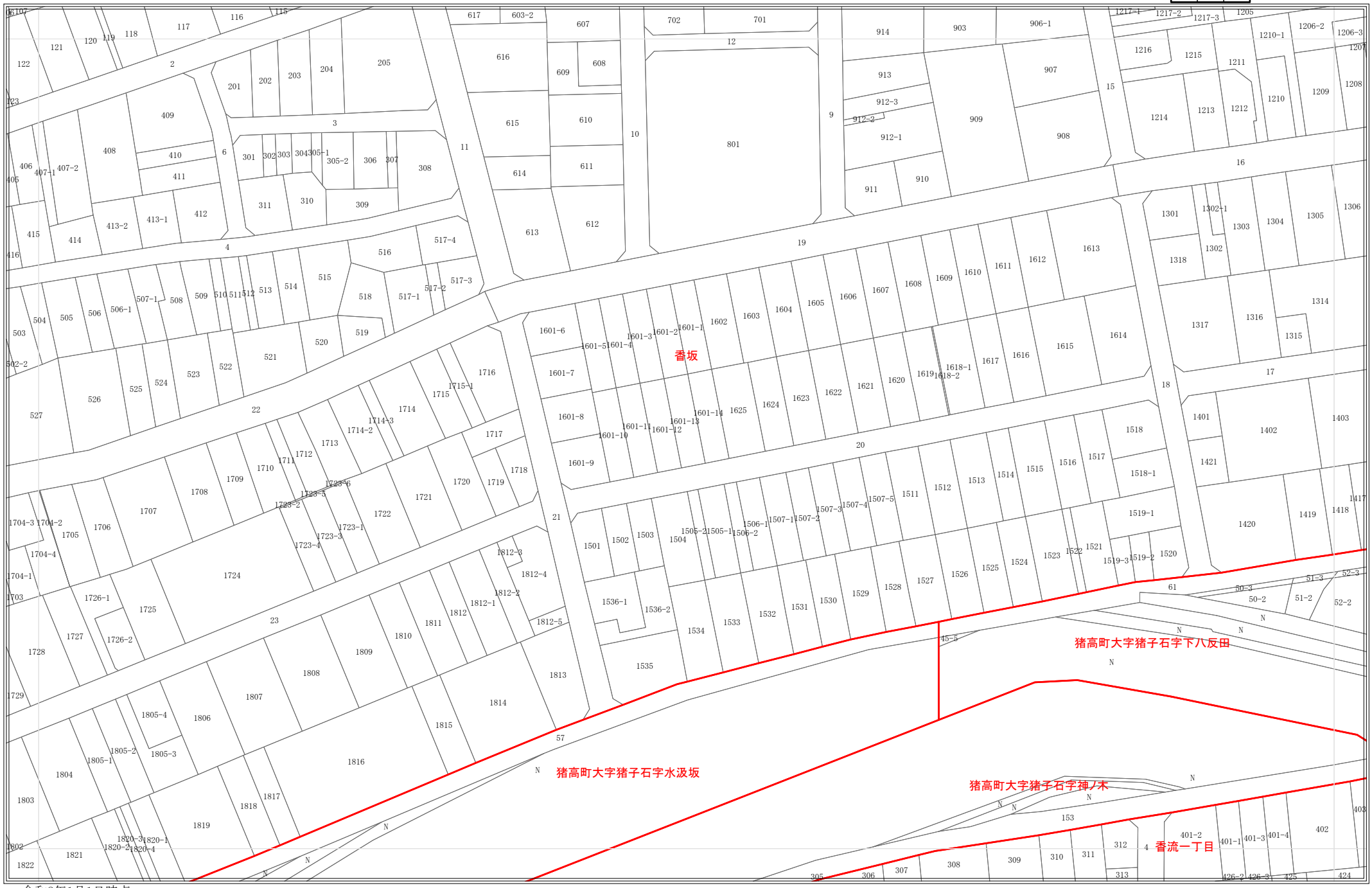


令和8年1月1日時点
・この図面は課税のために作成した図面です。権利関係等の根拠になるものではありません。
・無地番については、Nまたは名古屋市の内部管理番号（例：9876543-A)が表示されている場合があります。

0 25 50 100 メートル

1:1,200

1226

# 地番参考図

| | | |
|---|---|---|
| 1174 | 1175 | 1176 |
| 1225 | 1226 | 1227 |
| 1275 | 1276 | 1277 |

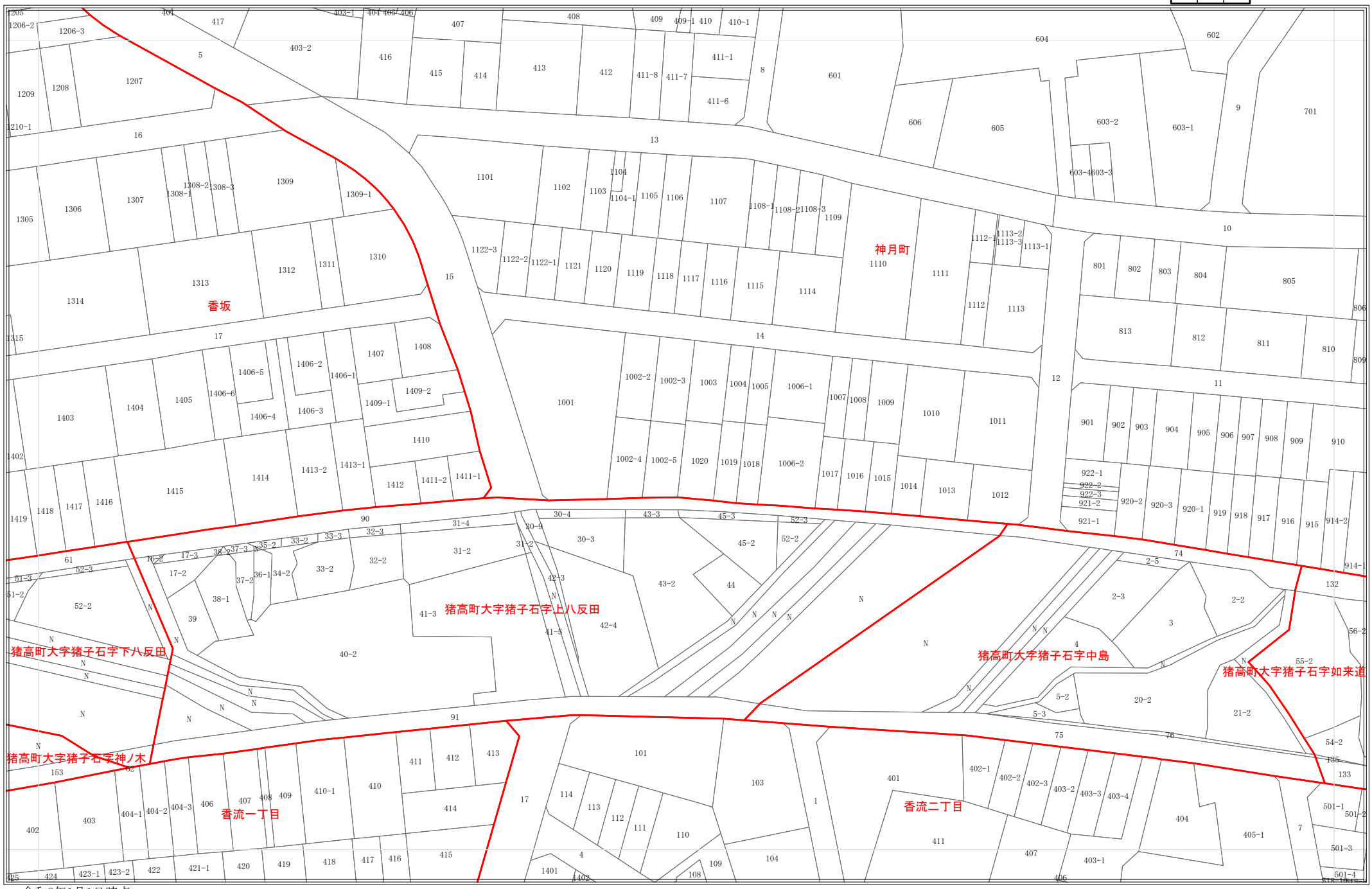


令和8年1月1日時点

・この図面は課税のために作成した図面です。権利関係等の根拠になるものではありません。

・無地番については、Nまたは名古屋市の内部管理番号（例：9876543-A)が表示されている場合があります。

0 25 50 100 メートル

1:1,200

1227

# 地番参考図

| | | |
|---|---|---|
| 1175 | 1176 | 1177 |
| 1226 | 1227 | 1228 |
| 1276 | 1277 | 1278 |

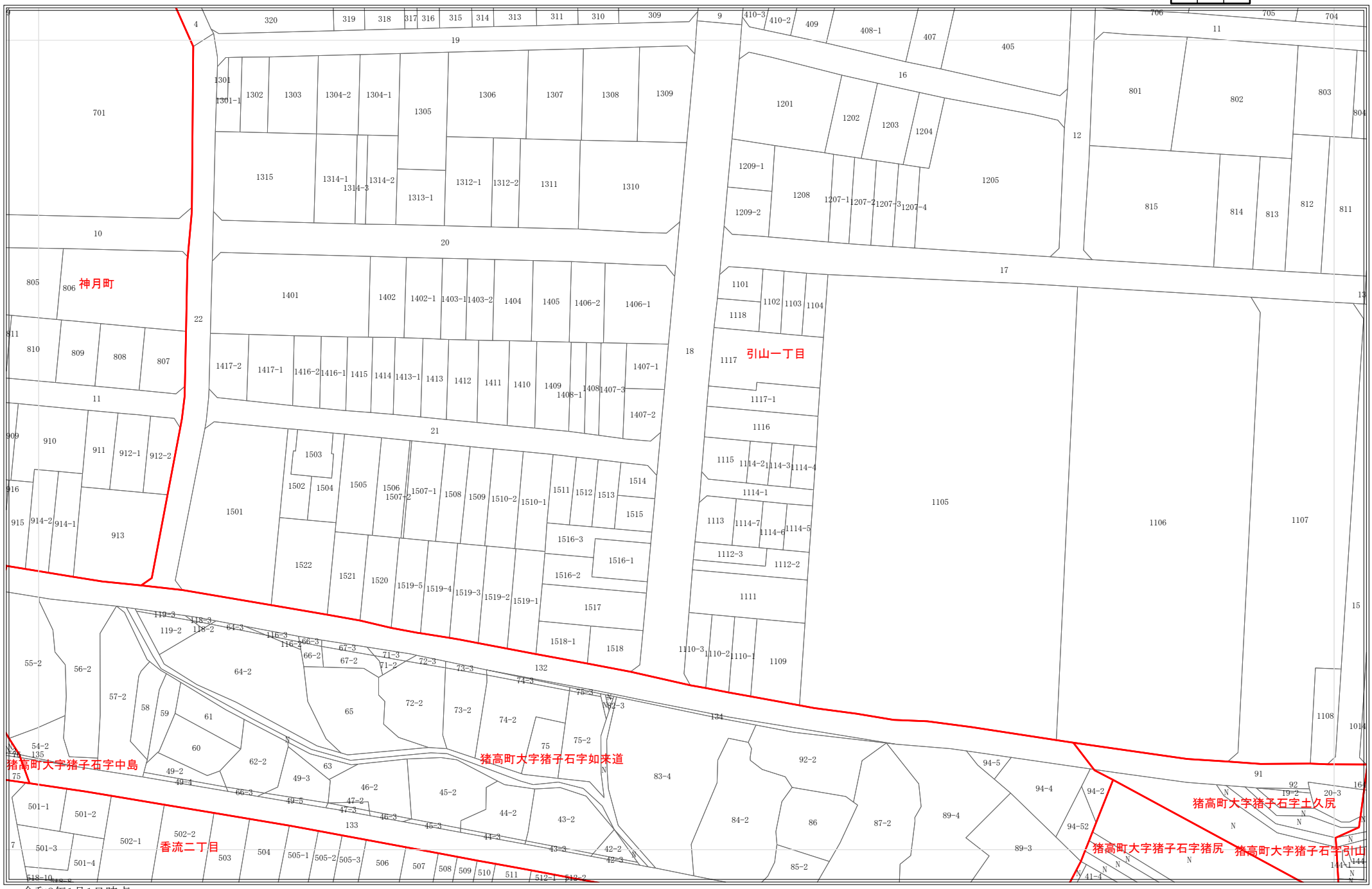


令和8年1月1日時点
・この図面は課税のために作成した図面です。権利関係等の根拠になるものではありません。
・無地番については、Nまたは名古屋市の内部管理番号（例：9876543-A)が表示されている場合があります。

0 25 50 100 メートル

1:1,200

1228

# 地番参考図

| | | |
|---|---|---|
| 1176 | 1177 | 1178 |
| 1227 | 1228 | 1229 |
| 1277 | 1278 | 1279 |

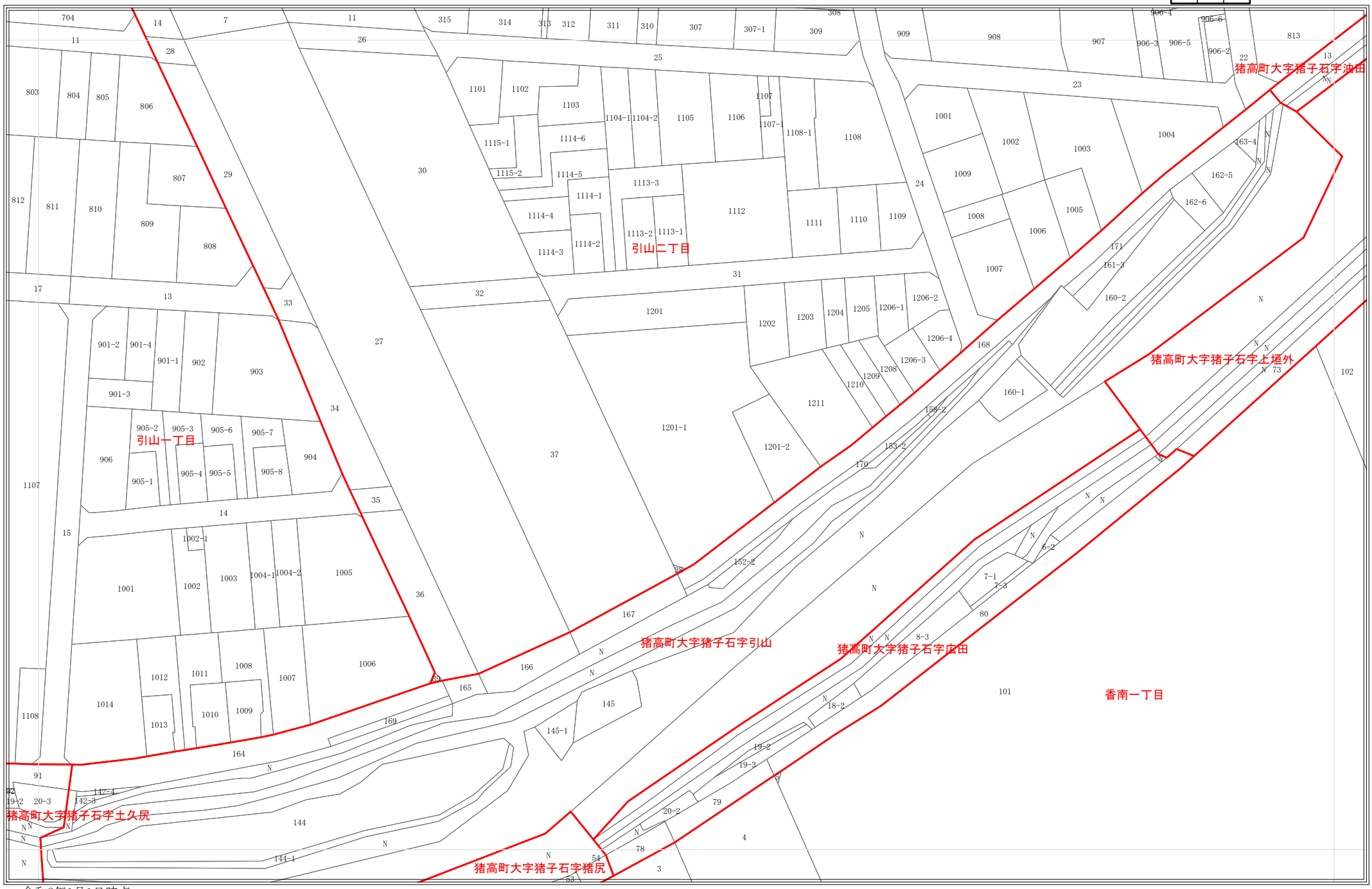


令和8年1月1日時点
・この図面は課税のために作成した図面です。権利関係等の根拠になるものではありません。
・無地番については、Nまたは名古屋市の内部管理番号（例：9876543-A)が表示されている場合があります。

0 25 50 100 メートル

1:1,200

1229

# 地番参考図

| | | |
|---|---|---|
| 1177 | 1178 | 1179 |
| 1228 | 1229 | 1230 |
| 1278 | 1279 | 1280 |

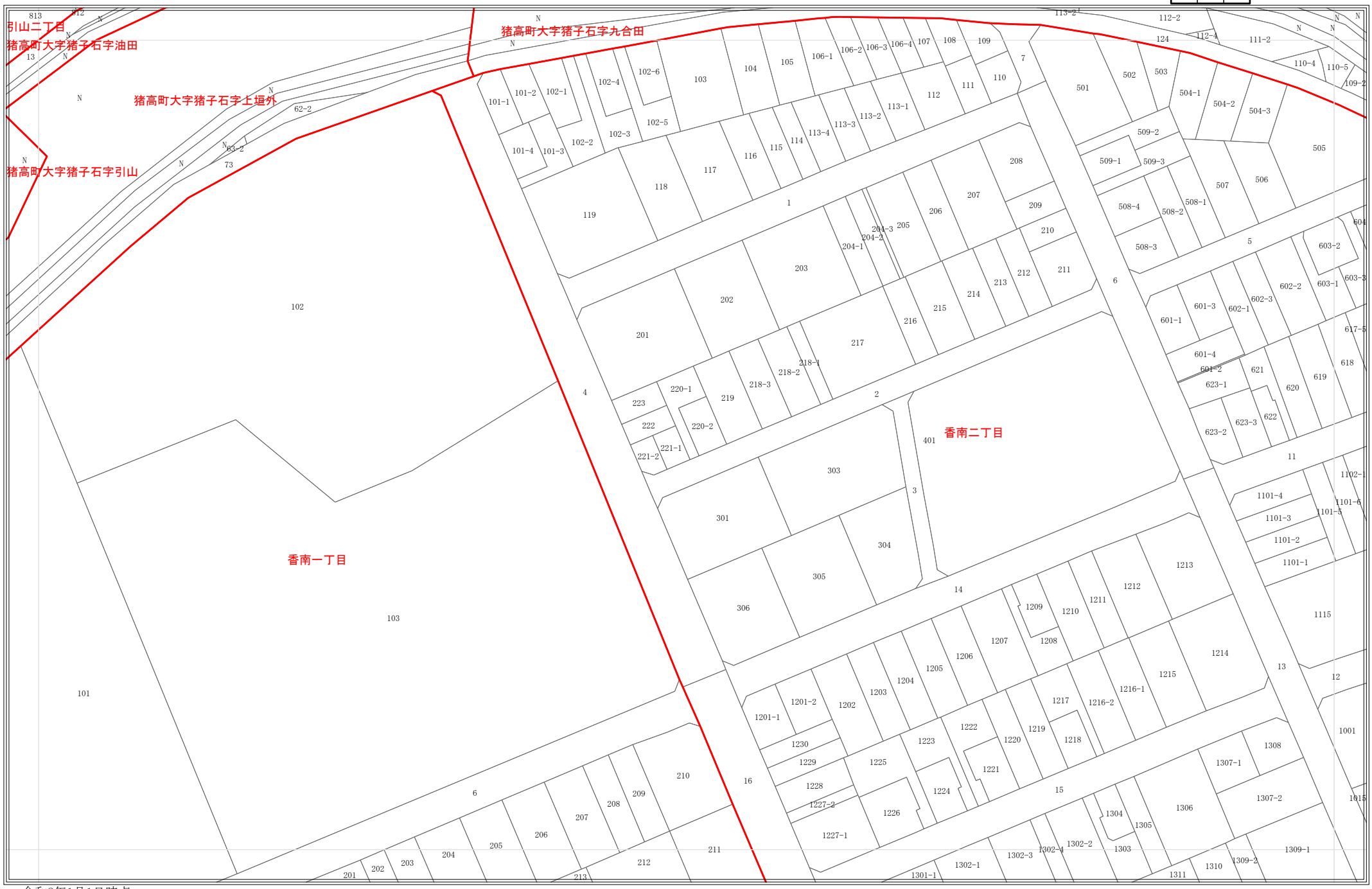


令和8年1月1日時点
・この図面は課税のために作成した図面です。権利関係等の根拠になるものではありません。
・無地番については、Nまたは名古屋市の内部管理番号（例：9876543-A)が表示されている場合があります。

0 25 50 100 メートル

1:1,200

1230

# 地番参考図

| | | |
|---|---|---|
| 1178 | 1179 | 1180 |
| 1229 | 1230 | 1231 |
| 1279 | 1280 | 1281 |

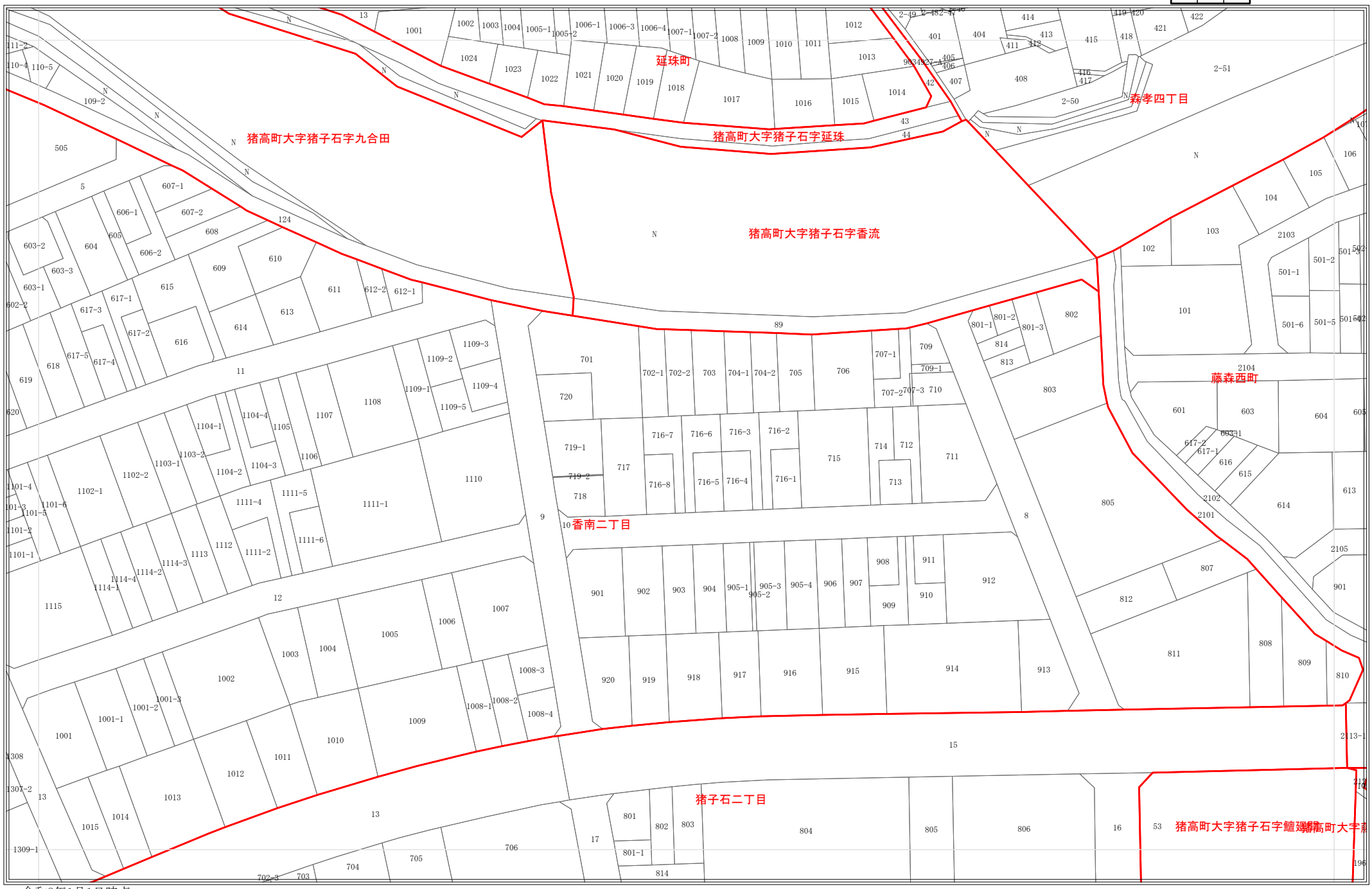


令和8年1月1日時点
・この図面は課税のために作成した図面です。権利関係等の根拠になるものではありません。
・無地番については、Nまたは名古屋市の内部管理番号（例：9876543-A)が表示されている場合があります。

0 25 50 100 メートル

1:1,200

1231

# 地番参考図

| | | |
|---|---|---|
| 1179 | 1180 | 1181 |
| 1230 | 1231 | 1232 |
| 1280 | 1281 | 1282 |

令和8年1月1日時点
・この図面は課税のために作成した図面です。権利関係等の根拠になるものではありません。
・無地番については、Nまたは名古屋市の内部管理番号（例：9876543-A)が表示されている場合があります。

0 25 50 100 メートル

1:1,200

1232

# 地番参考図

| | | |
|---|---|---|
| 1180 | 1181 | 1182 |
| 1231 | 1232 | 1233 |
| 1281 | 1282 | 1283 |

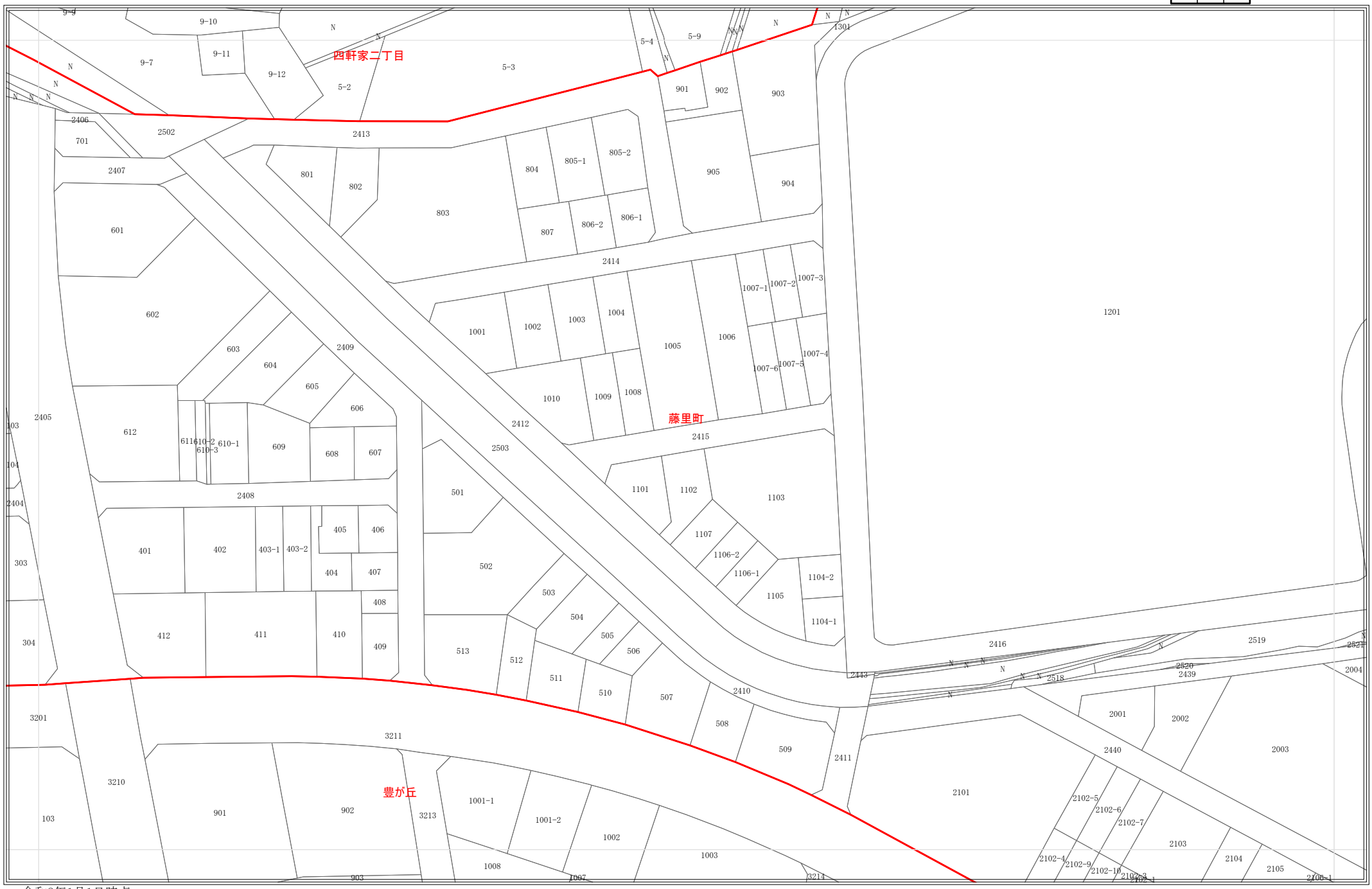


令和8年1月1日時点
・この図面は課税のために作成した図面です。権利関係等の根拠になるものではありません。
・無地番については、Nまたは名古屋市の内部管理番号（例：9876543-A)が表示されている場合があります。

0 25 50 100 メートル

1:1,200

1233

# 地番参考図

| | | |
|---|---|---|
| 1181 | 1182 | 1183 |
| 1232 | 1233 | 1234 |
| 1282 | 1283 | 1284 |

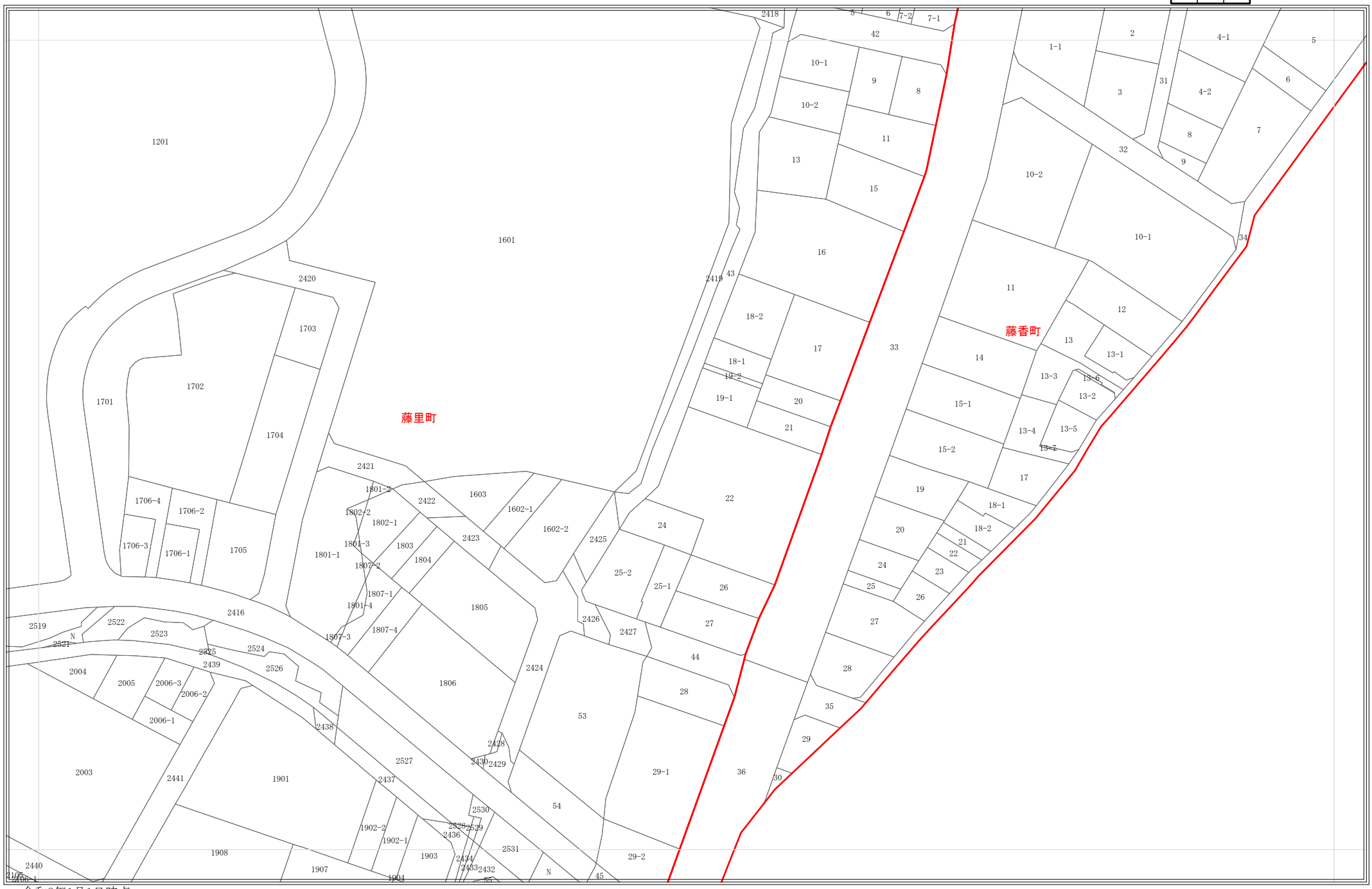


令和8年1月1日時点
・この図面は課税のために作成した図面です。権利関係等の根拠になるものではありません。
・無地番については、Nまたは名古屋市の内部管理番号（例：9876543-A)が表示されている場合があります。

0 25 50 100 メートル

1:1,200

1234

# 地番参考図

| | | |
|---|---|---|
| 1182 | 1183 | 1184 |
| 1233 | 1234 | |
| 1283 | 1284 | 1285 |

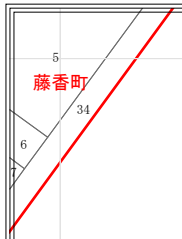


令和8年1月1日時点
・この図面は課税のために作成した図面です。権利関係等の根拠になるものではありません。
・無地番については、Nまたは名古屋市の内部管理番号（例：9876543-A)が表示されている場合があります。

0 25 50 100 メートル

1:1,200

1274

# 地番参考図

| | | |
|---|---|---|
| 1223 | 1224 | 1225 |
| 1273 | 1274 | 1275 |
| 1323 | 1324 | 1325 |

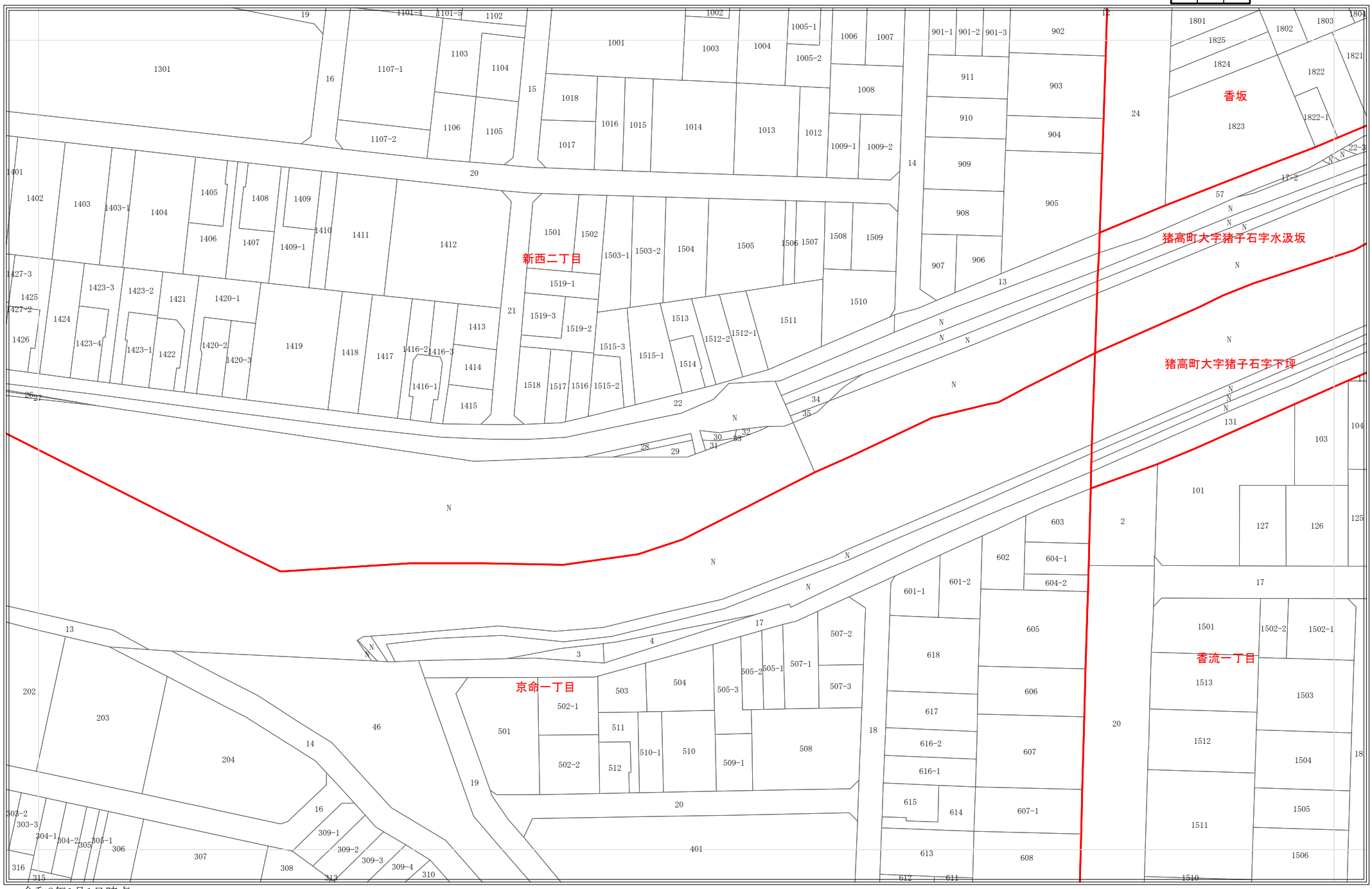


令和8年1月1日時点
・この図面は課税のために作成した図面です。権利関係等の根拠になるものではありません。
・無地番については、Nまたは名古屋市の内部管理番号（例：9876543-A)が表示されている場合があります。

0 25 50 100 メートル

1:1,200

1275

# 地番参考図

| | | |
|---|---|---|
| 1224 | 1225 | 1226 |
| 1274 | 1275 | 1276 |
| 1324 | 1325 | 1326 |

令和8年1月1日時点
・この図面は課税のために作成した図面です。権利関係等の根拠になるものではありません。
・無地番については、Nまたは名古屋市の内部管理番号（例：9876543-A)が表示されている場合があります。

0 25 50 100 メートル

1:1,200

1276

# 地番参考図

| | | |
|---|---|---|
| 1225 | 1226 | 1227 |
| 1275 | 1276 | 1277 |
| 1325 | 1326 | 1327 |

令和8年1月1日時点
・この図面は課税のために作成した図面です。権利関係等の根拠になるものではありません。
・無地番については、Nまたは名古屋市の内部管理番号（例：9876543-A)が表示されている場合があります。

0 25 50 100 メートル

1:1,200

1277

# 地番参考図

| | | |
|---|---|---|
| 1226 | 1227 | 1228 |
| 1276 | 1277 | 1278 |
| 1326 | 1327 | 1328 |

令和8年1月1日時点
・この図面は課税のために作成した図面です。権利関係等の根拠になるものではありません。
・無地番については、Nまたは名古屋市の内部管理番号（例：9876543-A)が表示されている場合があります。

0 25 50 100 メートル

1:1,200

1278

# 地番参考図

| | | |
|---|---|---|
| 1227 | 1228 | 1229 |
| 1277 | 1278 | 1279 |
| 1327 | 1328 | 1329 |

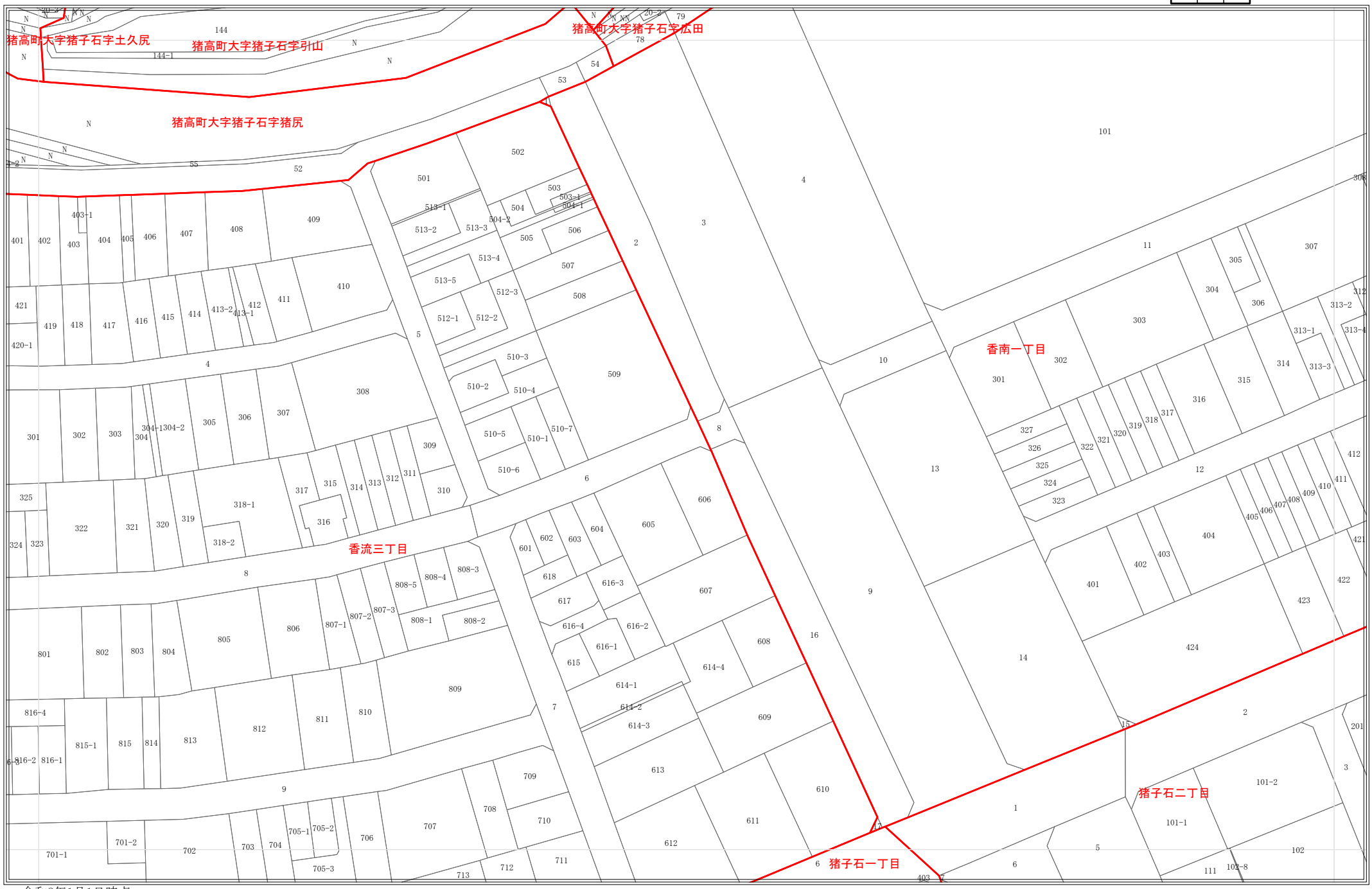


令和8年1月1日時点
・この図面は課税のために作成した図面です。権利関係等の根拠になるものではありません。
・無地番については、Nまたは名古屋市の内部管理番号（例：9876543-A)が表示されている場合があります。

0 25 50 100 メートル

1:1,200

1279

# 地番参考図

| | | |
|---|---|---|
| 1228 | 1229 | 1230 |
| 1278 | 1279 | 1280 |
| 1328 | 1329 | 1330 |

令和8年1月1日時点
・この図面は課税のために作成した図面です。権利関係等の根拠になるものではありません。
・無地番については、Nまたは名古屋市の内部管理番号（例：9876543-A)が表示されている場合があります。

0 25 50 100 メートル

1:1,200

1280

# 地番参考図

| | | |
|---|---|---|
| 1229 | 1230 | 1231 |
| 1279 | 1280 | 1281 |
| 1329 | 1330 | 1331 |

令和8年1月1日時点
・この図面は課税のために作成した図面です。権利関係等の根拠になるものではありません。
・無地番については、Nまたは名古屋市の内部管理番号（例：9876543-A)が表示されている場合があります。

0 25 50 100 メートル

1:1,200

1281

# 地番参考図

| | | |
|---|---|---|
| 1230 | 1231 | 1232 |
| 1280 | 1281 | 1282 |
| 1330 | 1331 | 1332 |

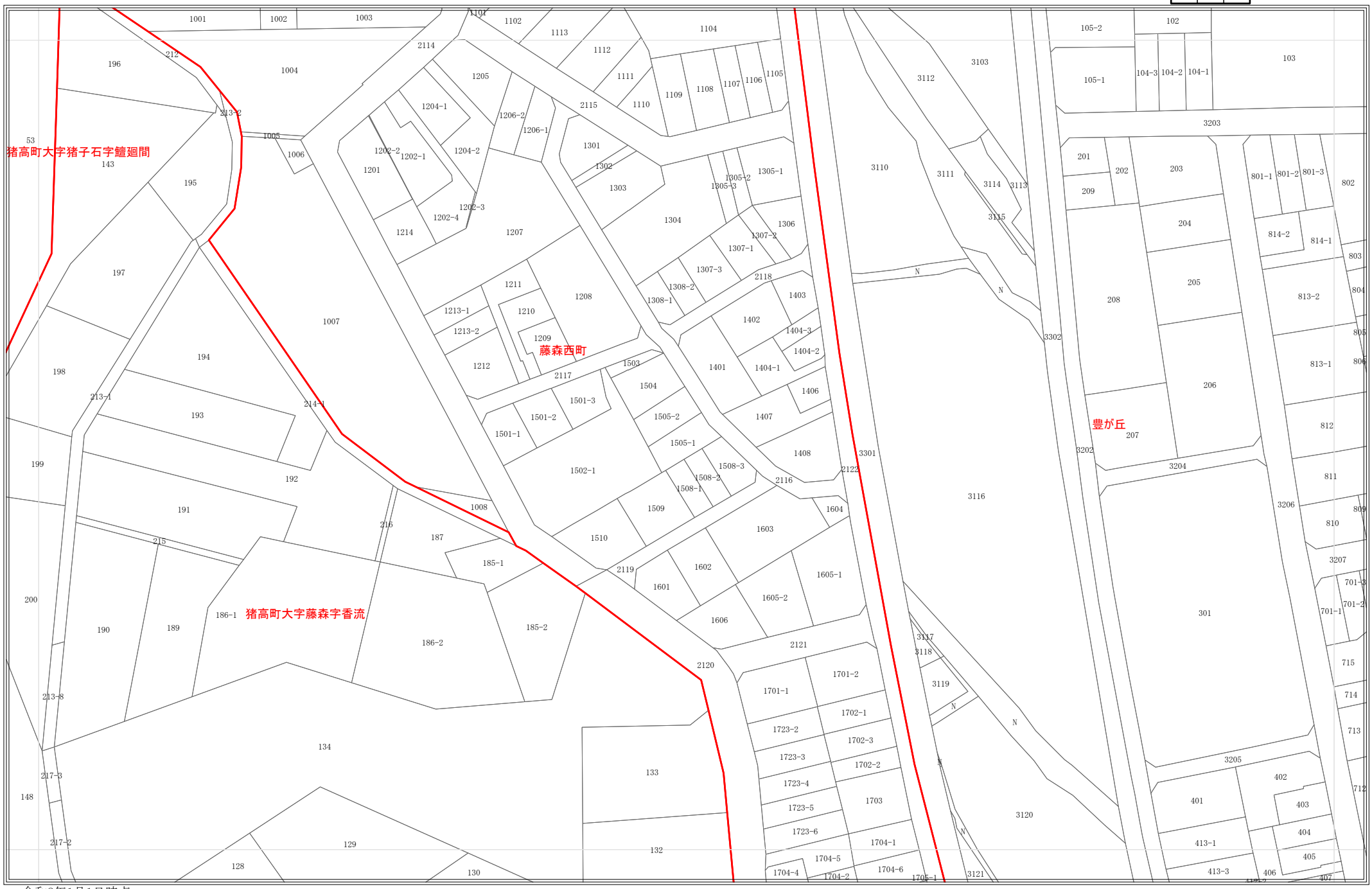


令和8年1月1日時点
・この図面は課税のために作成した図面です。権利関係等の根拠になるものではありません。
・無地番については、Nまたは名古屋市の内部管理番号（例：9876543-A)が表示されている場合があります。

0 25 50 100 メートル

1:1,200

1282

# 地番参考図

| | | |
|---|---|---|
| 1231 | 1232 | 1233 |
| 1281 | 1282 | 1283 |
| 1331 | 1332 | 1333 |

令和8年1月1日時点
・この図面は課税のために作成した図面です。権利関係等の根拠になるものではありません。
・無地番については、Nまたは名古屋市の内部管理番号（例：9876543-A)が表示されている場合があります。

0 25 50 100 メートル

1:1,200

1283

# 地番参考図

| | | |
|---|---|---|
| 1232 | 1233 | 1234 |
| 1282 | 1283 | 1284 |
| 1332 | 1333 | 1334 |

令和8年1月1日時点
・この図面は課税のために作成した図面です。権利関係等の根拠になるものではありません。
・無地番については、Nまたは名古屋市の内部管理番号（例：9876543-A)が表示されている場合があります。

0 25 50 100 メートル

1:1,200

1284

# 地番参考図

| | | |
|---|---|---|
| 1233 | 1234 | |
| 1283 | 1284 | 1285 |
| 1333 | 1334 | 1335 |

令和8年1月1日時点
・この図面は課税のために作成した図面です。権利関係等の根拠になるものではありません。
・無地番については、Nまたは名古屋市の内部管理番号（例：9876543-A)が表示されている場合があります。

0 25 50 100 メートル

1:1,200

1285

# 地番参考図

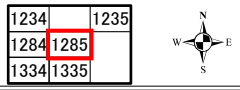

令和8年1月1日時点
・この図面は課税のために作成した図面です。権利関係等の根拠になるものではありません。
・無地番については、Nまたは名古屋市の内部管理番号（例：9876543-A)が表示されている場合があります。

0 25 50 100 メートル

1:1,200

1324

# 地番参考図

| | | |
|---|---|---|
| 1273 | 1274 | 1275 |
| 1323 | 1324 | 1325 |
| 1374 | 1375 | 1376 |

令和8年1月1日時点
・この図面は課税のために作成した図面です。権利関係等の根拠になるものではありません。
・無地番については、Nまたは名古屋市の内部管理番号（例：9876543-A)が表示されている場合があります。

0 25 50 100 メートル

1:1,200

1325

# 地番参考図

| | | |
|---|---|---|
| 1274 | 1275 | 1276 |
| 1324 | 1325 | 1326 |
| 1375 | 1376 | 1377 |

令和8年1月1日時点
・この図面は課税のために作成した図面です。権利関係等の根拠になるものではありません。
・無地番については、Nまたは名古屋市の内部管理番号（例：9876543-A)が表示されている場合があります。

0 25 50 100 メートル

1:1,200

1326

# 地番参考図

| | | |
|---|---|---|
| 1275 | 1276 | 1277 |
| 1325 | 1326 | 1327 |
| 1376 | 1377 | 1378 |

令和8年1月1日時点
・この図面は課税のために作成した図面です。権利関係等の根拠になるものではありません。
・無地番については、Nまたは名古屋市の内部管理番号（例：9876543-A)が表示されている場合があります。

0 25 50 100 メートル

1:1,200

1327

# 地番参考図

| | | |
|---|---|---|
| 1276 | 1277 | 1278 |
| 1326 | 1327 | 1328 |
| 1377 | 1378 | 1379 |

令和8年1月1日時点
・この図面は課税のために作成した図面です。権利関係等の根拠になるものではありません。
・無地番については、Nまたは名古屋市の内部管理番号（例：9876543-A)が表示されている場合があります。

0 25 50 100 メートル

1:1,200

1328

# 地番参考図

| | | |
|---|---|---|
| 1277 | 1278 | 1279 |
| 1327 | 1328 | 1329 |
| 1378 | 1379 | 1380 |

令和8年1月1日時点
・この図面は課税のために作成した図面です。権利関係等の根拠になるものではありません。
・無地番については、Nまたは名古屋市の内部管理番号（例：9876543-A)が表示されている場合があります。

0 25 50 100 メートル

1:1,200

1329

# 地番参考図

| | | |
|---|---|---|
| 1278 | 1279 | 1280 |
| 1328 | 1329 | 1330 |
| 1379 | 1380 | 1381 |

令和8年1月1日時点
・この図面は課税のために作成した図面です。権利関係等の根拠になるものではありません。
・無地番については、Nまたは名古屋市の内部管理番号（例：9876543-A)が表示されている場合があります。

0 25 50 100 メートル

1:1,200

1330

# 地番参考図

| | | |
|---|---|---|
| 1279 | 1280 | 1281 |
| 1329 | 1330 | 1331 |
| 1380 | 1381 | 1382 |

令和8年1月1日時点
・この図面は課税のために作成した図面です。権利関係等の根拠になるものではありません。
・無地番については、Nまたは名古屋市の内部管理番号（例：9876543-A)が表示されている場合があります。

0 25 50 100 メートル

1:1,200

1331

# 地番参考図

| | | |
|---|---|---|
| 1280 | 1281 | 1282 |
| 1330 | 1331 | 1332 |
| 1381 | 1382 | 1383 |

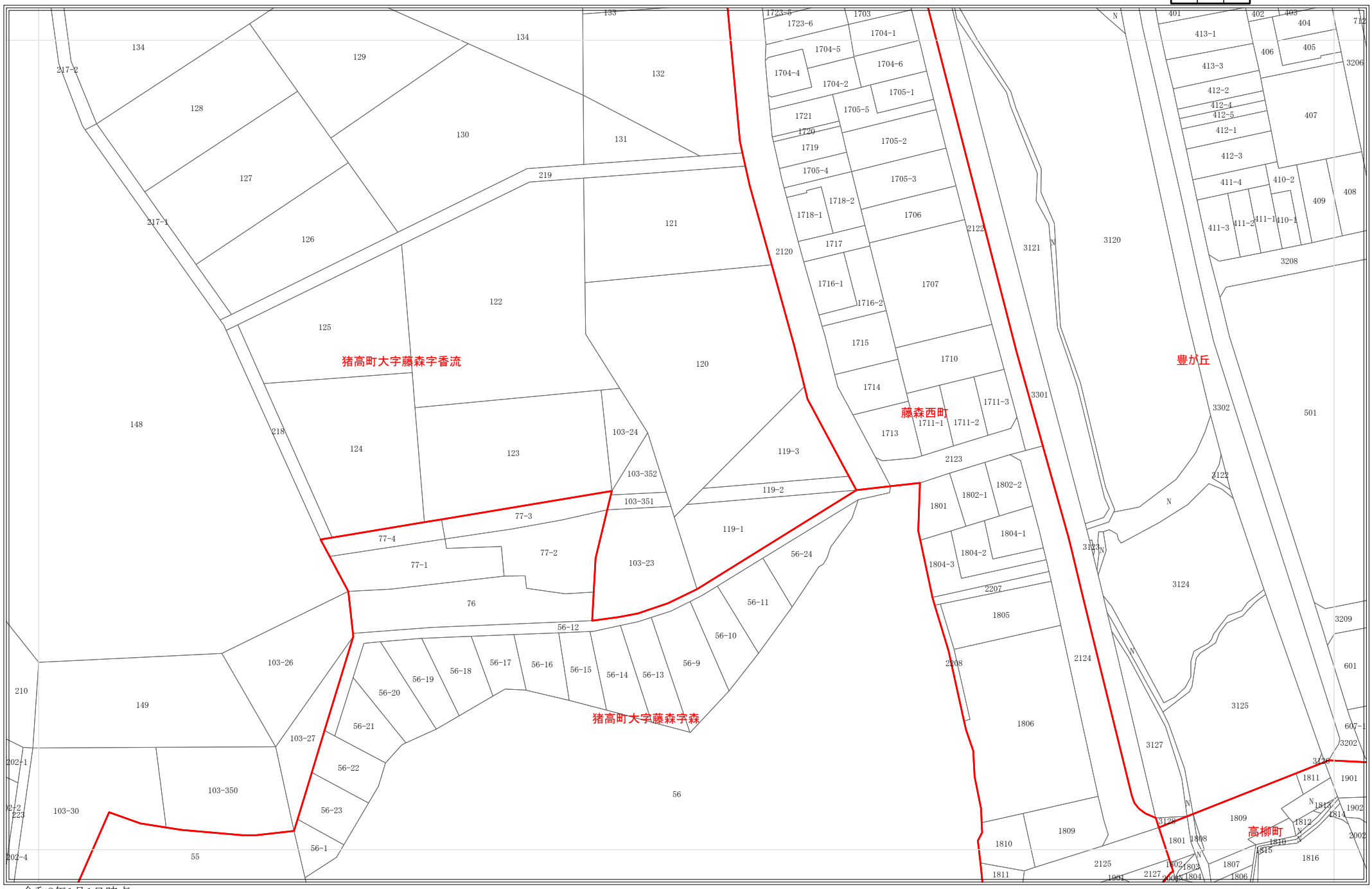


令和8年1月1日時点
・この図面は課税のために作成した図面です。権利関係等の根拠になるものではありません。
・無地番については、Nまたは名古屋市の内部管理番号（例：9876543-A)が表示されている場合があります。

0 25 50 100 メートル

1:1,200

1332

# 地番参考図

| | | |
|---|---|---|
| 1281 | 1282 | 1283 |
| 1331 | 1332 | 1333 |
| 1382 | 1383 | 1384 |

令和8年1月1日時点
・この図面は課税のために作成した図面です。権利関係等の根拠になるものではありません。
・無地番については、Nまたは名古屋市の内部管理番号（例：9876543-A)が表示されている場合があります。

0 25 50 100 メートル

1:1,200

1333

# 地番参考図

| | | |
|---|---|---|
| 1282 | 1283 | 1284 |
| 1332 | 1333 | 1334 |
| 1383 | 1384 | 1385 |

令和8年1月1日時点
・この図面は課税のために作成した図面です。権利関係等の根拠になるものではありません。
・無地番については、Nまたは名古屋市の内部管理番号（例：9876543-A)が表示されている場合があります。

0 25 50 100 メートル

1:1,200

1334

# 地番参考図

| | | |
|---|---|---|
| 1283 | 1284 | 1285 |
| 1333 | 1334 | 1335 |
| 1384 | 1385 | 1386 |

令和8年1月1日時点
・この図面は課税のために作成した図面です。権利関係等の根拠になるものではありません。
・無地番については、Nまたは名古屋市の内部管理番号（例：9876543-A)が表示されている場合があります。

0 25 50 100 メートル

1:1,200

1335

# 地番参考図

| | | |
|---|---|---|
| 1284 | 1285 | |
| 1334 | 1335 | |
| 1385 | 1386 | |

令和8年1月1日時点
・この図面は課税のために作成した図面です。権利関係等の根拠になるものではありません。
・無地番については、Nまたは名古屋市の内部管理番号（例：9876543-A)が表示されている場合があります。

0 25 50 100 メートル

1:1,200

1375

# 地番参考図

| | | |
|---|---|---|
| 1323 | 1324 | 1325 |
| 1374 | 1375 | 1376 |
| 1425 | 1426 | 1427 |

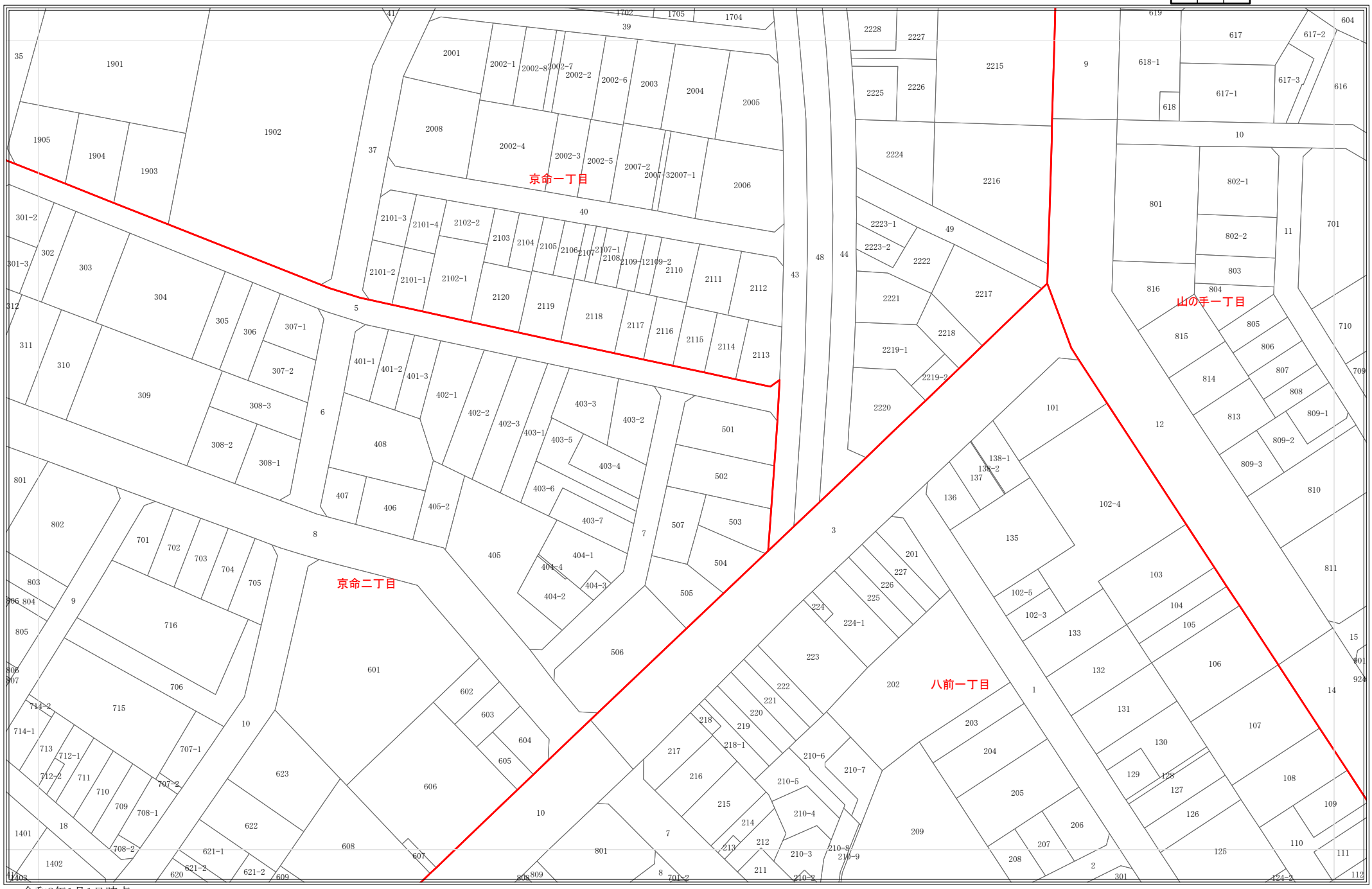


令和8年1月1日時点
・この図面は課税のために作成した図面です。権利関係等の根拠になるものではありません。
・無地番については、Nまたは名古屋市の内部管理番号（例：9876543-A)が表示されている場合があります。

0 25 50 100 メートル

1:1,200

1376

# 地番参考図

| | | |
|---|---|---|
| 1324 | 1325 | 1326 |
| 1375 | 1376 | 1377 |
| 1426 | 1427 | 1428 |

令和8年1月1日時点
・この図面は課税のために作成した図面です。権利関係等の根拠になるものではありません。
・無地番については、Nまたは名古屋市の内部管理番号（例：9876543-A)が表示されている場合があります。

0 25 50 100 メートル

1:1,200

1377

# 地番参考図

| | | |
|---|---|---|
| 1325 | 1326 | 1327 |
| 1376 | 1377 | 1378 |
| 1427 | 1428 | 1429 |

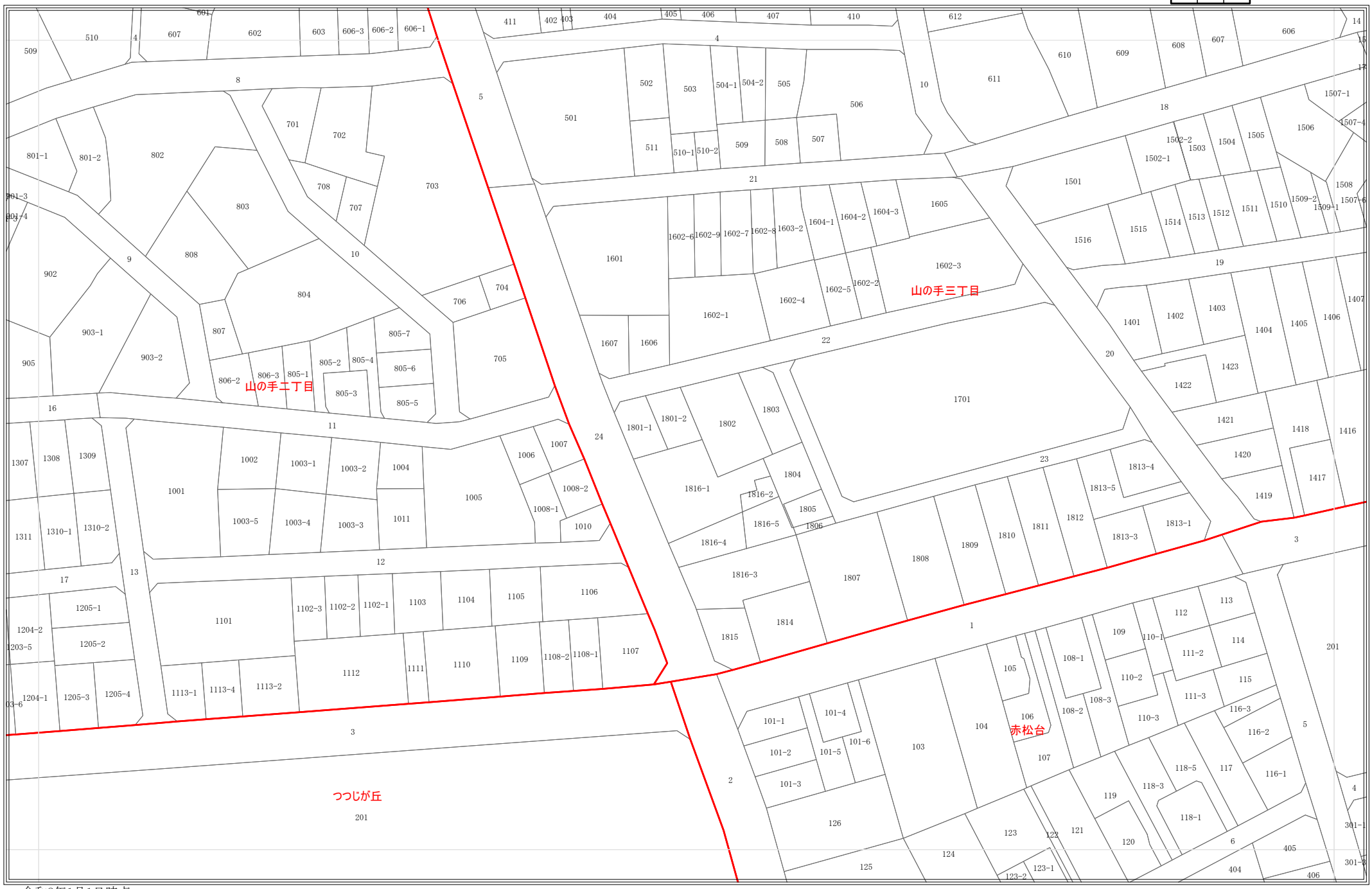


令和8年1月1日時点
・この図面は課税のために作成した図面です。権利関係等の根拠になるものではありません。
・無地番については、Nまたは名古屋市の内部管理番号（例：9876543-A)が表示されている場合があります。

0 25 50 100 メートル

1:1,200

1378

# 地番参考図

| | | |
|---|---|---|
| 1326 | 1327 | 1328 |
| 1377 | 1378 | 1379 |
| 1428 | 1429 | 1430 |

令和8年1月1日時点
・この図面は課税のために作成した図面です。権利関係等の根拠になるものではありません。
・無地番については、Nまたは名古屋市の内部管理番号（例：9876543-A)が表示されている場合があります。

0 25 50 100 メートル

1:1,200

1379

# 地番参考図

| | | |
|---|---|---|
| 1327 | 1328 | 1329 |
| 1378 | 1379 | 1380 |
| 1429 | 1430 | 1431 |

令和8年1月1日時点
・この図面は課税のために作成した図面です。権利関係等の根拠になるものではありません。
・無地番については、Nまたは名古屋市の内部管理番号（例：9876543-A)が表示されている場合があります。

0 25 50 100 メートル

1:1,200

1380

# 地番参考図

| | | |
|---|---|---|
| 1328 | 1329 | 1330 |
| 1379 | 1380 | 1381 |
| 1430 | 1431 | 1432 |

令和8年1月1日時点
・この図面は課税のために作成した図面です。権利関係等の根拠になるものではありません。
・無地番については、Nまたは名古屋市の内部管理番号（例：9876543-A)が表示されている場合があります。

0 25 50 100 メートル

1:1,200

1381

# 地番参考図

| | | |
|---|---|---|
| 1329 | 1330 | 1331 |
| 1380 | 1381 | 1382 |
| 1431 | 1432 | 1433 |

令和8年1月1日時点
・この図面は課税のために作成した図面です。権利関係等の根拠になるものではありません。
・無地番については、Nまたは名古屋市の内部管理番号（例：9876543-A)が表示されている場合があります。

0 25 50 100 メートル

1:1,200

1382

# 地番参考図

| | | |
|---|---|---|
| 1330 | 1331 | 1332 |
| 1381 | 1382 | 1383 |
| 1432 | 1433 | 1434 |

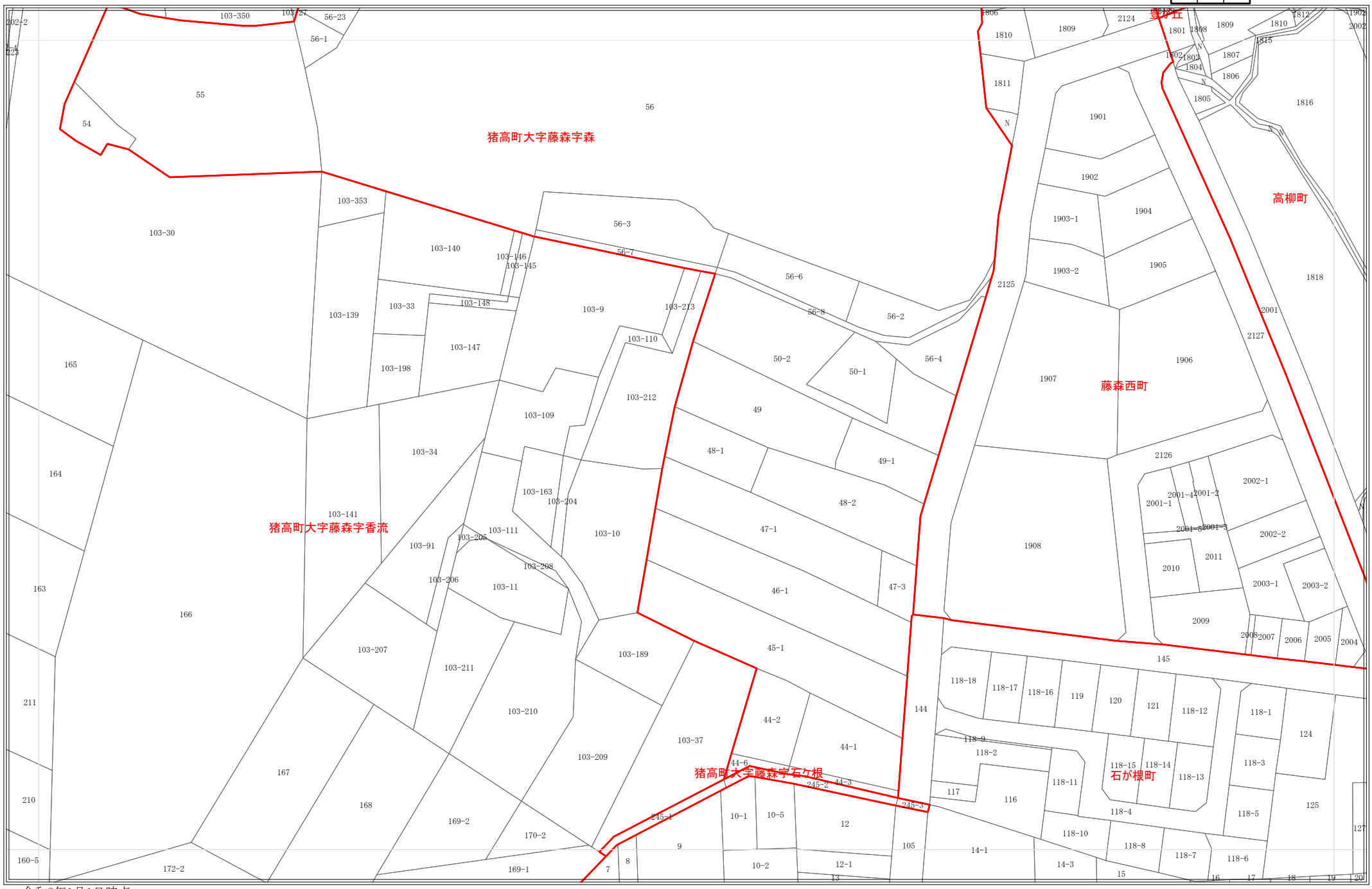


令和8年1月1日時点
・この図面は課税のために作成した図面です。権利関係等の根拠になるものではありません。
・無地番については、Nまたは名古屋市の内部管理番号（例：9876543-A)が表示されている場合があります。

0 25 50 100 メートル

1:1,200

1383

# 地番参考図

| | | |
|---|---|---|
| 1331 | 1332 | 1333 |
| 1382 | 1383 | 1384 |
| 1433 | 1434 | 1435 |

令和8年1月1日時点
・この図面は課税のために作成した図面です。権利関係等の根拠になるものではありません。
・無地番については、Nまたは名古屋市の内部管理番号（例：9876543-A)が表示されている場合があります。

0 25 50 100 メートル

1:1,200

1384

# 地番参考図

| | | |
|---|---|---|
| 1332 | 1333 | 1334 |
| 1383 | 1384 | 1385 |
| 1434 | 1435 | 1436 |

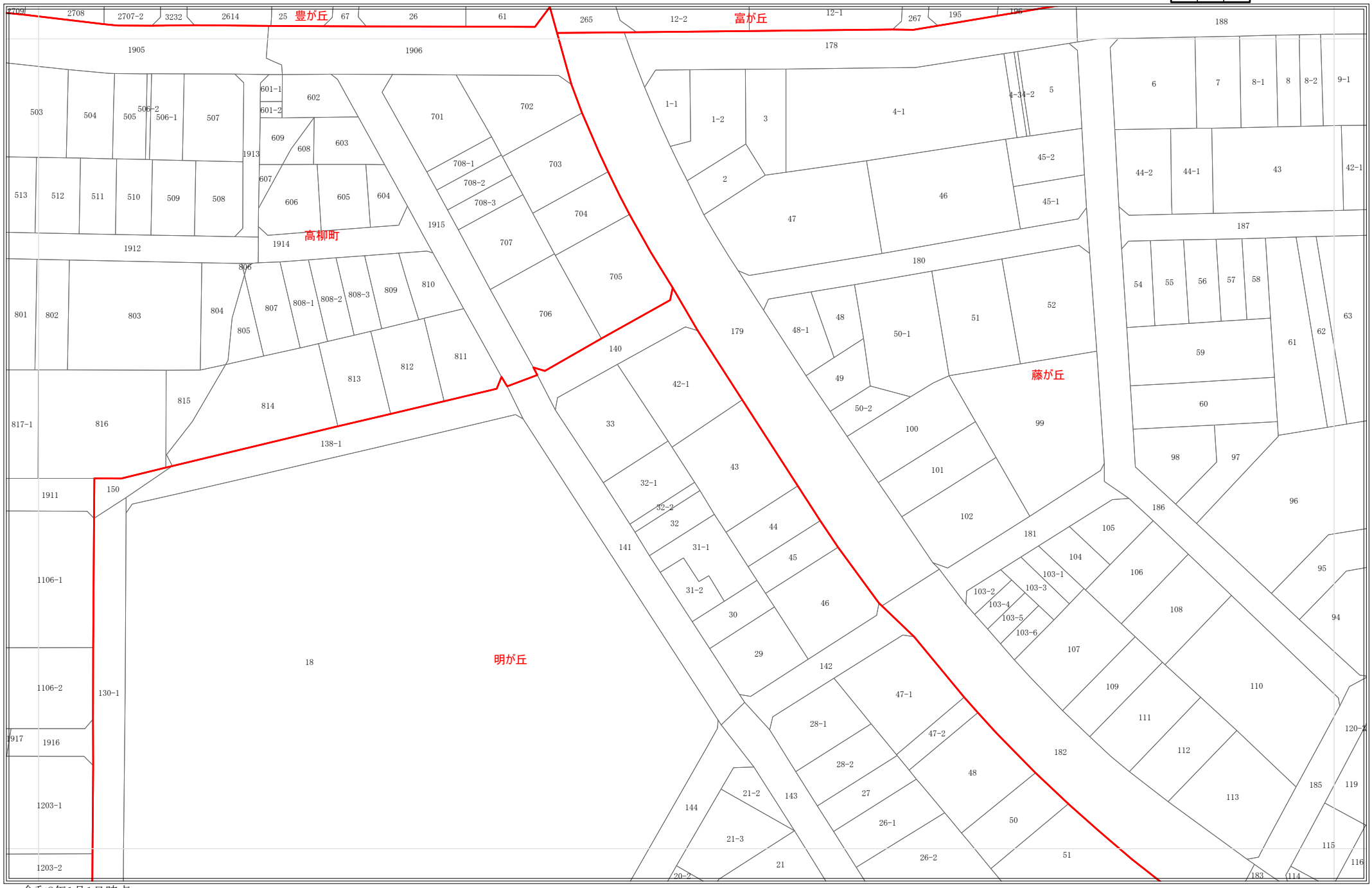


令和8年1月1日時点
・この図面は課税のために作成した図面です。権利関係等の根拠になるものではありません。
・無地番については、Nまたは名古屋市の内部管理番号（例：9876543-A)が表示されている場合があります。

0 25 50 100 メートル

1:1,200

1385

# 地番参考図

| | | |
|---|---|---|
| 1333 | 1334 | 1335 |
| 1384 | 1385 | 1386 |
| 1435 | 1436 | 1437 |

令和8年1月1日時点
・この図面は課税のために作成した図面です。権利関係等の根拠になるものではありません。
・無地番については、Nまたは名古屋市の内部管理番号（例：9876543-A)が表示されている場合があります。

0 25 50 100 メートル

1:1,200

1386

# 地番参考図

| | | |
|---|---|---|
| 1334 | 1335 | |
| 1385 | 1386 | |
| 1436 | 1437 | |

令和8年1月1日時点
・この図面は課税のために作成した図面です。権利関係等の根拠になるものではありません。
・無地番については、Nまたは名古屋市の内部管理番号（例：9876543-A)が表示されている場合があります。

0 25 50 100 メートル

1:1,200

1426

# 地番参考図

| | | |
|---|---|---|
| 1374 | 1375 | 1376 |
| 1425 | 1426 | 1427 |
| 1477 | 1478 | 1479 |

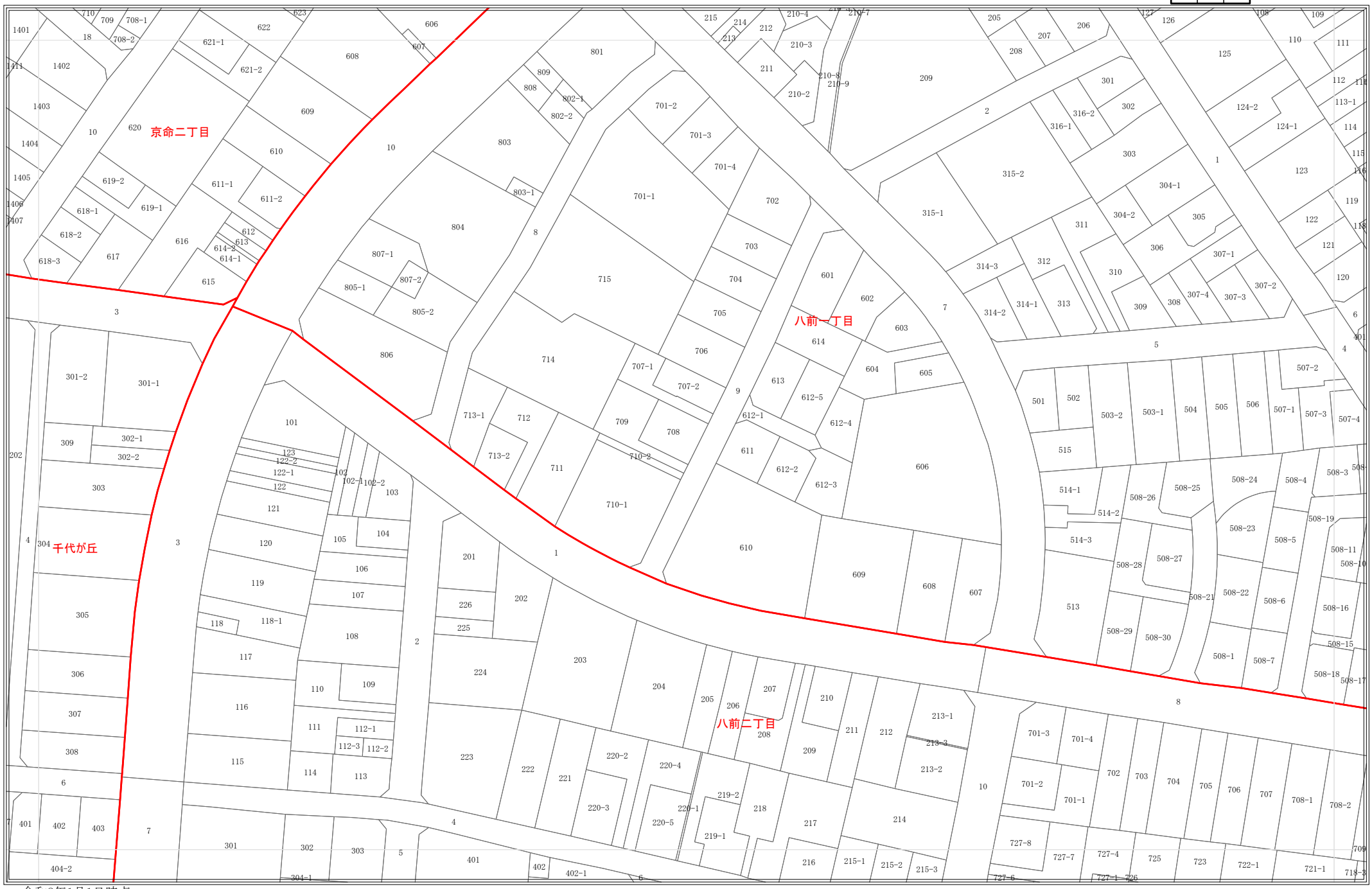


令和8年1月1日時点
・この図面は課税のために作成した図面です。権利関係等の根拠になるものではありません。
・無地番については、Nまたは名古屋市の内部管理番号（例：9876543-A)が表示されている場合があります。

0 25 50 100 メートル

1:1,200

1427

# 地番参考図

| | | |
|---|---|---|
| 1375 | 1376 | 1377 |
| 1426 | 1427 | 1428 |
| 1478 | 1479 | 1480 |

令和8年1月1日時点
・この図面は課税のために作成した図面です。権利関係等の根拠になるものではありません。
・無地番については、Nまたは名古屋市の内部管理番号（例：9876543-A)が表示されている場合があります。

0 25 50 100 メートル

1:1,200

1428

# 地番参考図

| | | |
|---|---|---|
| 1376 | 1377 | 1378 |
| 1427 | 1428 | 1429 |
| 1479 | 1480 | 1481 |

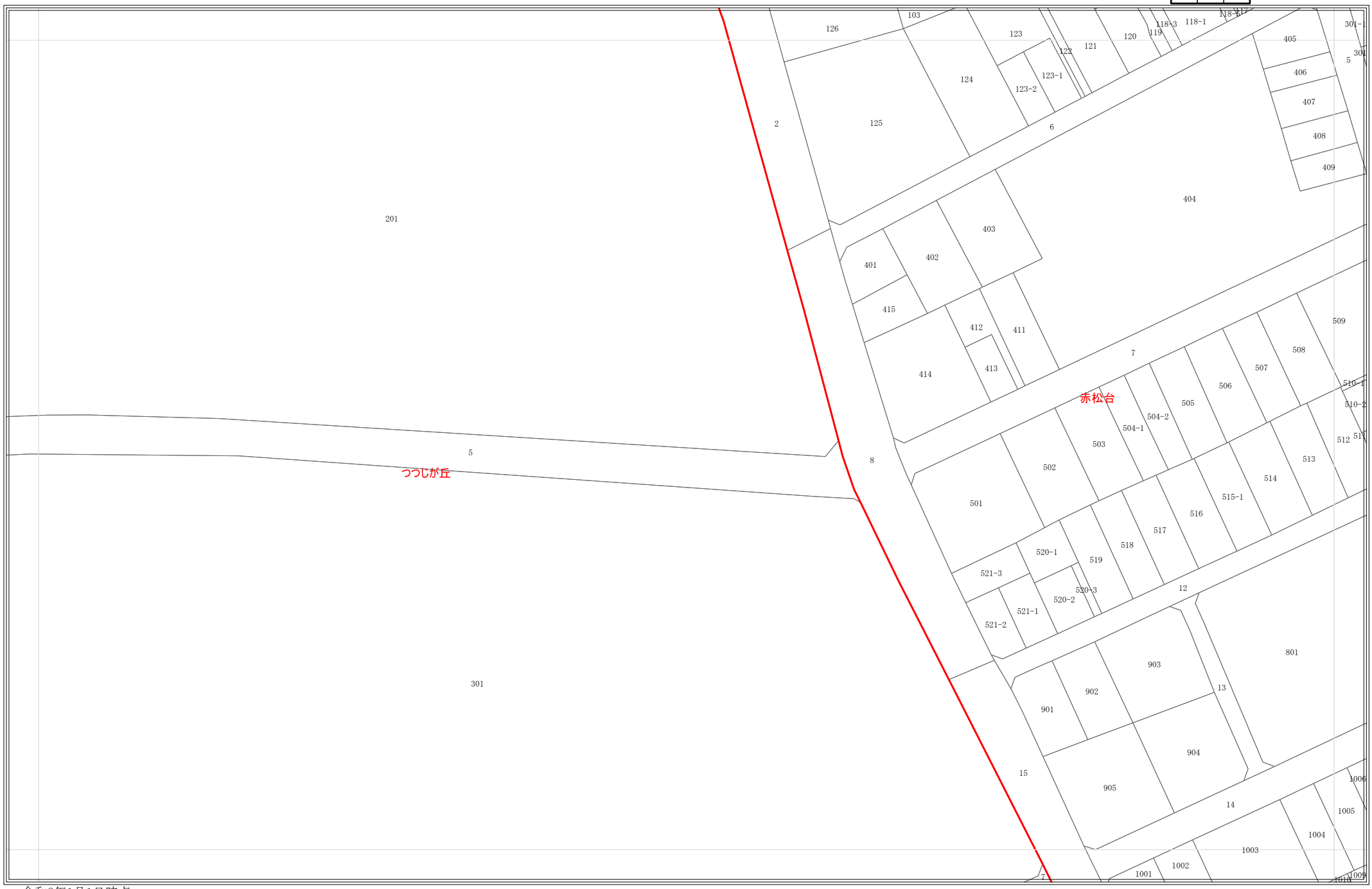


令和8年1月1日時点
・この図面は課税のために作成した図面です。権利関係等の根拠になるものではありません。
・無地番については、Nまたは名古屋市の内部管理番号（例：9876543-A)が表示されている場合があります。

0 25 50 100 メートル

1:1,200

1429

# 地番参考図

| | | |
|---|---|---|
| 1377 | 1378 | 1379 |
| 1428 | 1429 | 1430 |
| 1480 | 1481 | 1482 |

令和8年1月1日時点
・この図面は課税のために作成した図面です。権利関係等の根拠になるものではありません。
・無地番については、Nまたは名古屋市の内部管理番号（例：9876543-A)が表示されている場合があります。

0 25 50 100 メートル

1:1,200

1430

# 地番参考図

| | | |
|---|---|---|
| 1378 | 1379 | 1380 |
| 1429 | 1430 | 1431 |
| 1481 | 1482 | 1483 |

令和8年1月1日時点
・この図面は課税のために作成した図面です。権利関係等の根拠になるものではありません。
・無地番については、Nまたは名古屋市の内部管理番号（例：9876543-A)が表示されている場合があります。

0 25 50 100 メートル

1:1,200

1431

# 地番参考図

| | | |
|---|---|---|
| 1379 | 1380 | 1381 |
| 1430 | 1431 | 1432 |
| 1482 | 1483 | 1484 |

令和8年1月1日時点
・この図面は課税のために作成した図面です。権利関係等の根拠になるものではありません。
・無地番については、Nまたは名古屋市の内部管理番号（例：9876543-A)が表示されている場合があります。

0 25 50 100 メートル

1:1,200

1432

# 地番参考図

| | | |
|---|---|---|
| 1380 | 1381 | 1382 |
| 1431 | 1432 | 1433 |
| 1483 | 1484 | 1485 |

令和8年1月1日時点
・この図面は課税のために作成した図面です。権利関係等の根拠になるものではありません。
・無地番については、Nまたは名古屋市の内部管理番号（例：9876543-A)が表示されている場合があります。

0 25 50 100 メートル

1:1,200

1433

# 地番参考図

| | | |
|---|---|---|
| 1381 | 1382 | 1383 |
| 1432 | 1433 | 1434 |
| 1484 | 1485 | 1486 |

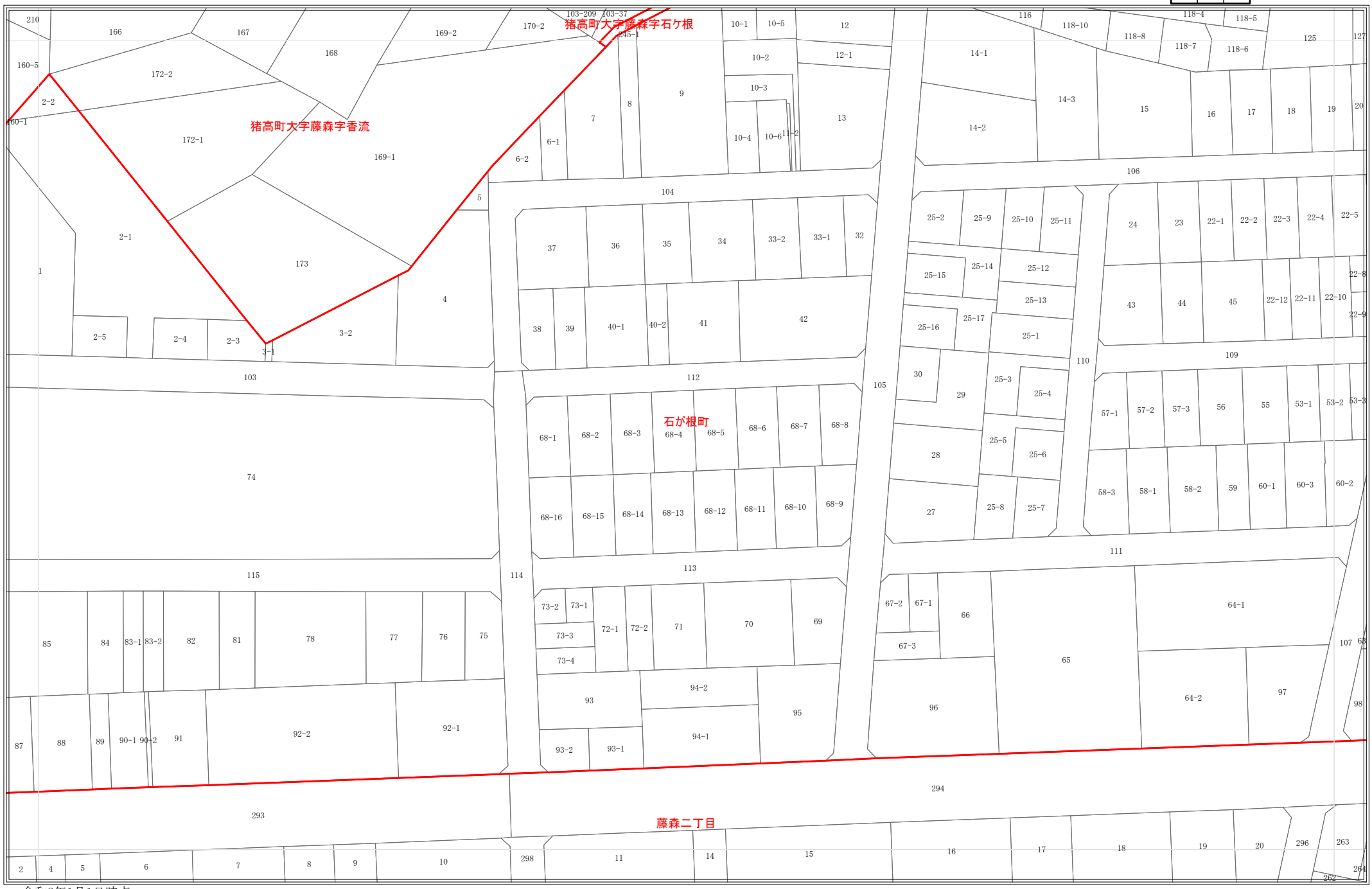


令和8年1月1日時点
・この図面は課税のために作成した図面です。権利関係等の根拠になるものではありません。
・無地番については、Nまたは名古屋市の内部管理番号（例：9876543-A)が表示されている場合があります。

0 25 50 100 メートル

1:1,200

1434

# 地番参考図

| | | |
|---|---|---|
| 1382 | 1383 | 1384 |
| 1433 | 1434 | 1435 |
| 1485 | 1486 | 1487 |

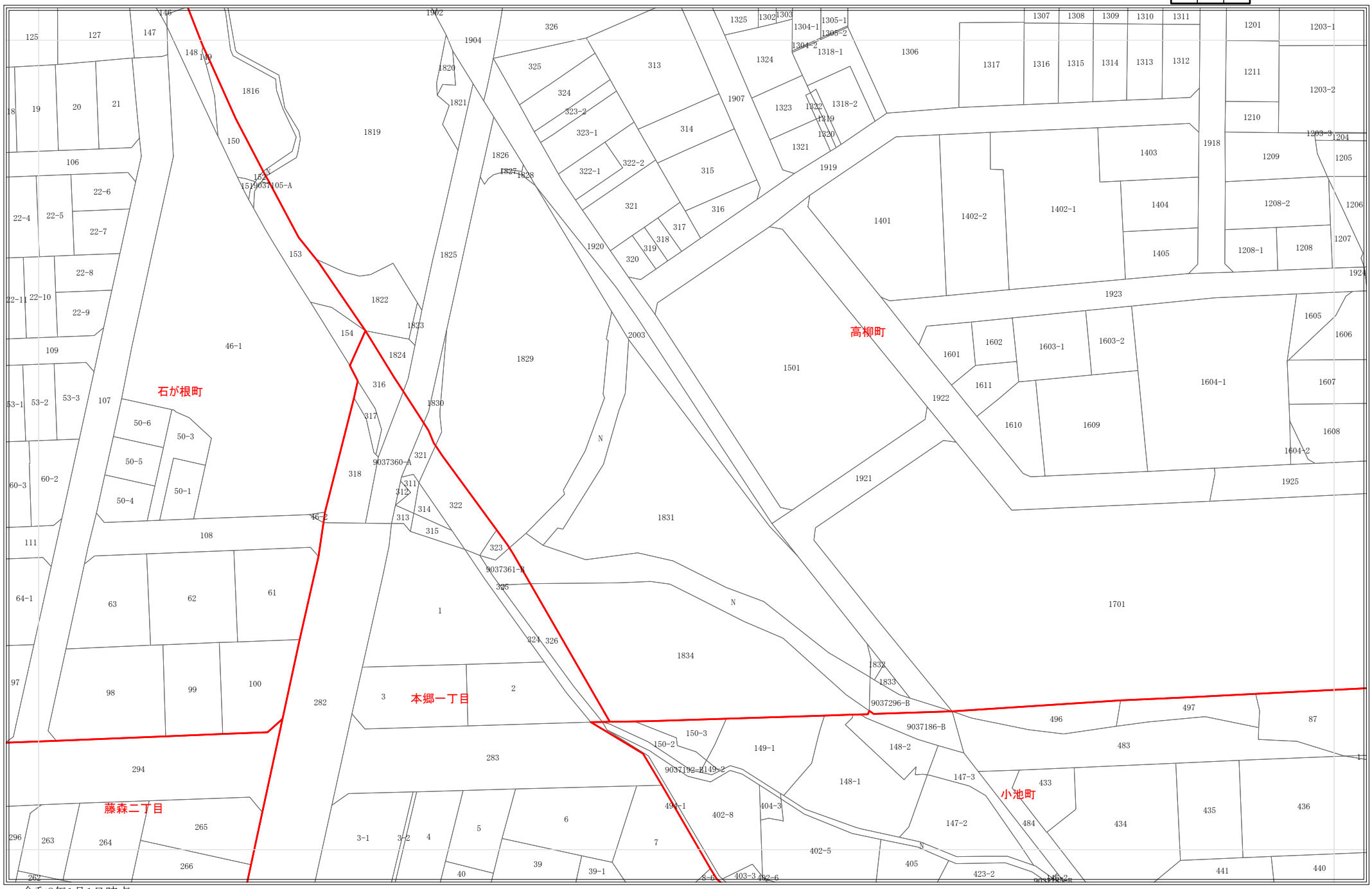


令和8年1月1日時点
・この図面は課税のために作成した図面です。権利関係等の根拠になるものではありません。
・無地番については、Nまたは名古屋市の内部管理番号（例：9876543-A)が表示されている場合があります。

0 25 50 100 メートル

1:1,200

1435

# 地番参考図

| | | |
|---|---|---|
| 1383 | 1384 | 1385 |
| 1434 | 1435 | 1436 |
| 1486 | 1487 | 1488 |

令和8年1月1日時点
・この図面は課税のために作成した図面です。権利関係等の根拠になるものではありません。
・無地番については、Nまたは名古屋市の内部管理番号（例：9876543-A)が表示されている場合があります。

0 25 50 100 メートル

1:1,200

1436

# 地番参考図

| | | |
|---|---|---|
| 1384 | 1385 | 1386 |
| 1435 | 1436 | 1437 |
| 1487 | 1488 | 1489 |

令和8年1月1日時点
・この図面は課税のために作成した図面です。権利関係等の根拠になるものではありません。
・無地番については、Nまたは名古屋市の内部管理番号（例：9876543-A)が表示されている場合があります。

0 25 50 100 メートル

1:1,200

1437

# 地番参考図

| | | |
|---|---|---|
| 1385 | 1386 | |
| 1436 | 1437 | |
| 1488 | 1489 | |

令和8年1月1日時点
・この図面は課税のために作成した図面です。権利関係等の根拠になるものではありません。
・無地番については、Nまたは名古屋市の内部管理番号（例：9876543-A)が表示されている場合があります。

0 25 50 100 メートル

1:1,200

1476

# 地番参考図

| | | |
|---|---|---|
| 1423 | 1424 | 1425 |
| 1475 | 1476 | 1477 |
| 1527 | 1528 | 1529 |

令和8年1月1日時点
・この図面は課税のために作成した図面です。権利関係等の根拠になるものではありません。
・無地番については、Nまたは名古屋市の内部管理番号（例：9876543-A)が表示されている場合があります。

0 25 50 100 メートル

1:1,200

1477

# 地番参考図

| | | |
|---|---|---|
| 1424 | 1425 | 1426 |
| 1476 | 1477 | 1478 |
| 1528 | 1529 | 1530 |

令和8年1月1日時点
・この図面は課税のために作成した図面です。権利関係等の根拠になるものではありません。
・無地番については、Nまたは名古屋市の内部管理番号（例：9876543-A)が表示されている場合があります。

0 25 50 100 メートル

1:1,200

1478

# 地番参考図

| | | |
|---|---|---|
| 1425 | 1426 | 1427 |
| 1477 | 1478 | 1479 |
| 1529 | 1530 | 1531 |

令和8年1月1日時点
・この図面は課税のために作成した図面です。権利関係等の根拠になるものではありません。
・無地番については、Nまたは名古屋市の内部管理番号（例：9876543-A)が表示されている場合があります。

0 25 50 100 メートル

1:1,200

1479

# 地番参考図

| | | |
|---|---|---|
| 1426 | 1427 | 1428 |
| 1478 | 1479 | 1480 |
| 1530 | 1531 | 1532 |

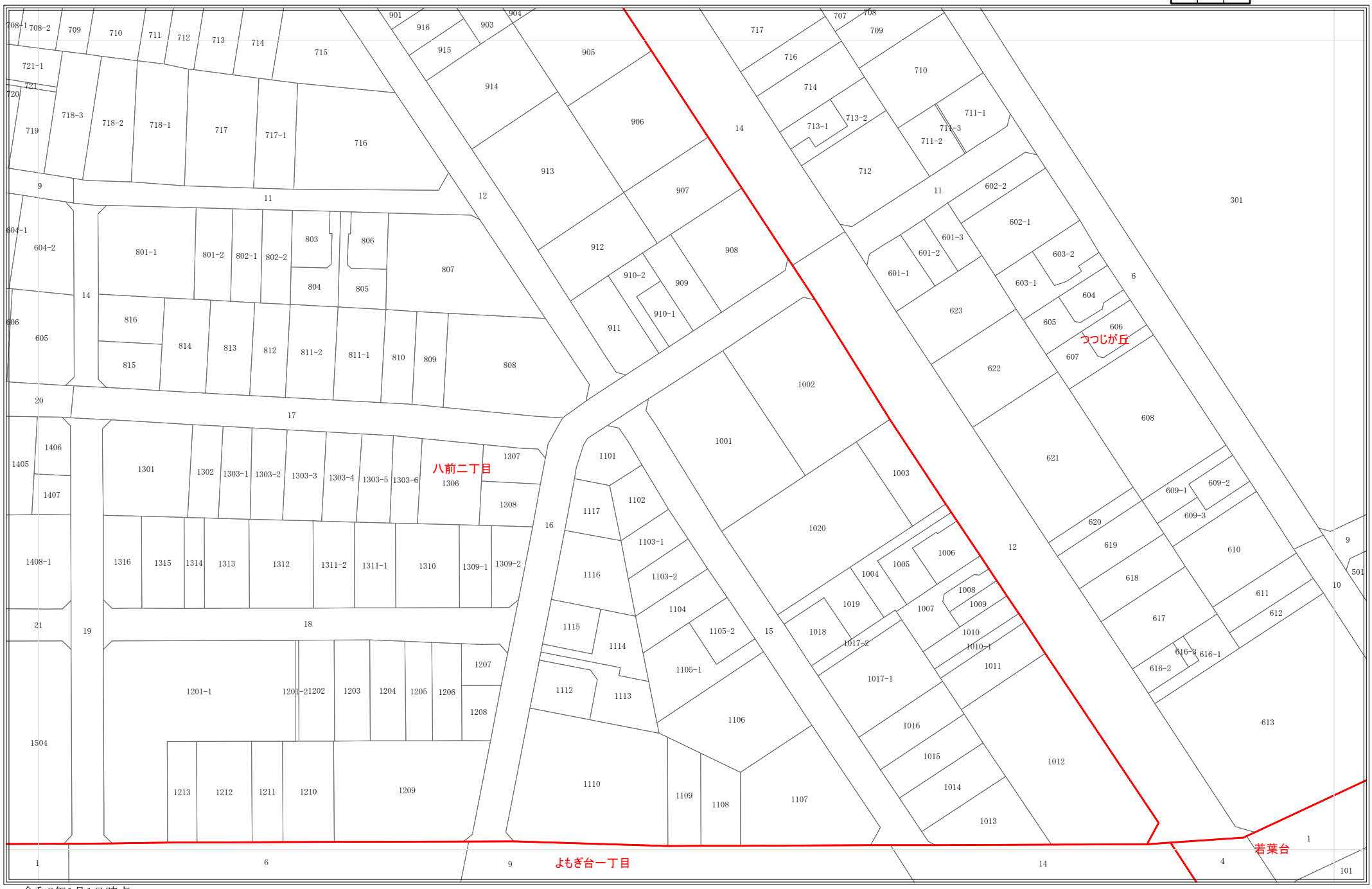


令和8年1月1日時点
・この図面は課税のために作成した図面です。権利関係等の根拠になるものではありません。
・無地番については、Nまたは名古屋市の内部管理番号（例：9876543-A)が表示されている場合があります。

0 25 50 100 メートル

1:1,200

1480

# 地番参考図

| | | |
|---|---|---|
| 1427 | 1428 | 1429 |
| 1479 | 1480 | 1481 |
| 1531 | 1532 | 1533 |

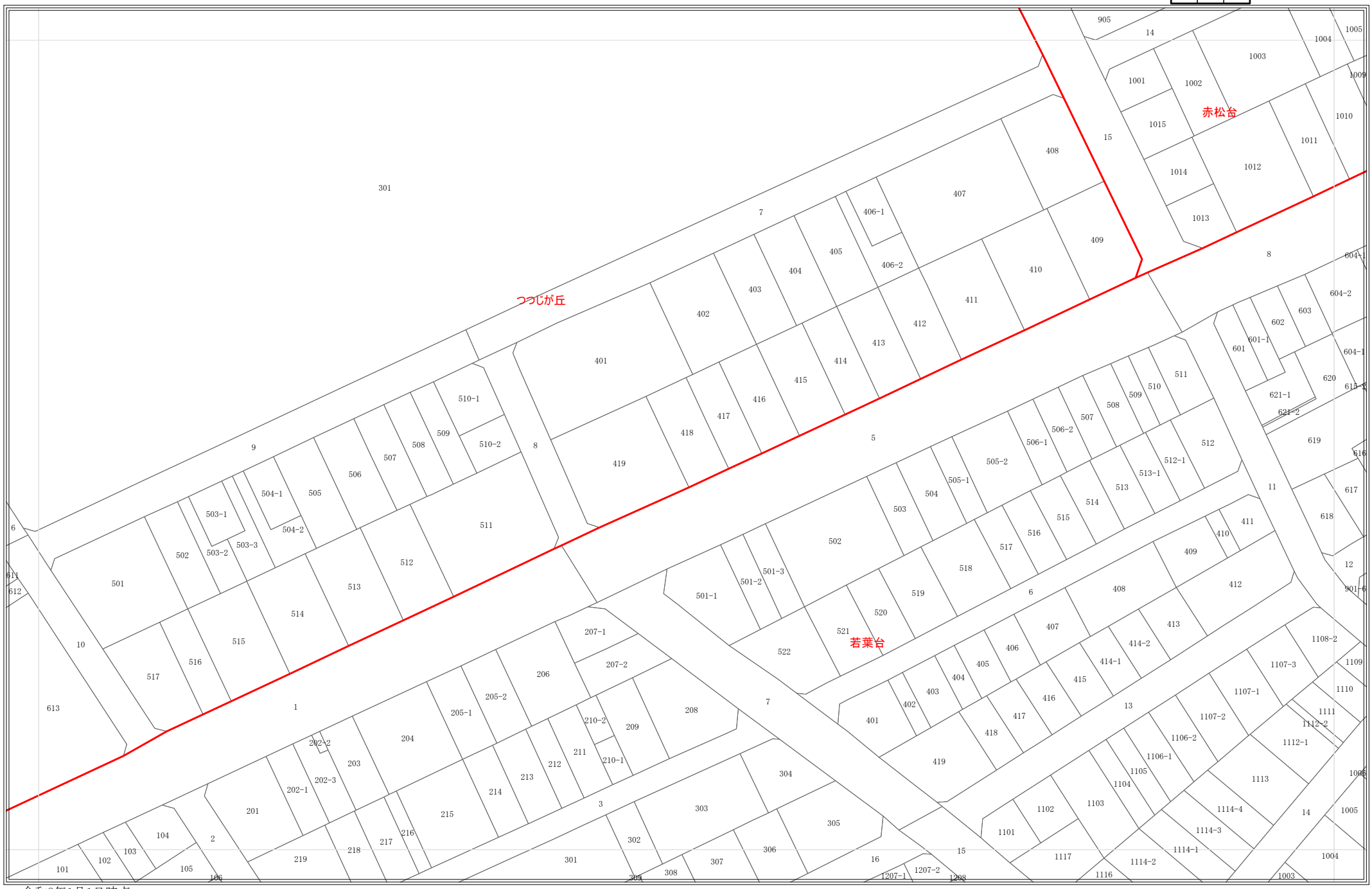


令和8年1月1日時点
・この図面は課税のために作成した図面です。権利関係等の根拠になるものではありません。
・無地番については、Nまたは名古屋市の内部管理番号（例：9876543-A)が表示されている場合があります。

0 25 50 100 メートル

1:1,200

1481

# 地番参考図

| | | |
|---|---|---|
| 1428 | 1429 | 1430 |
| 1480 | 1481 | 1482 |
| 1532 | 1533 | 1534 |

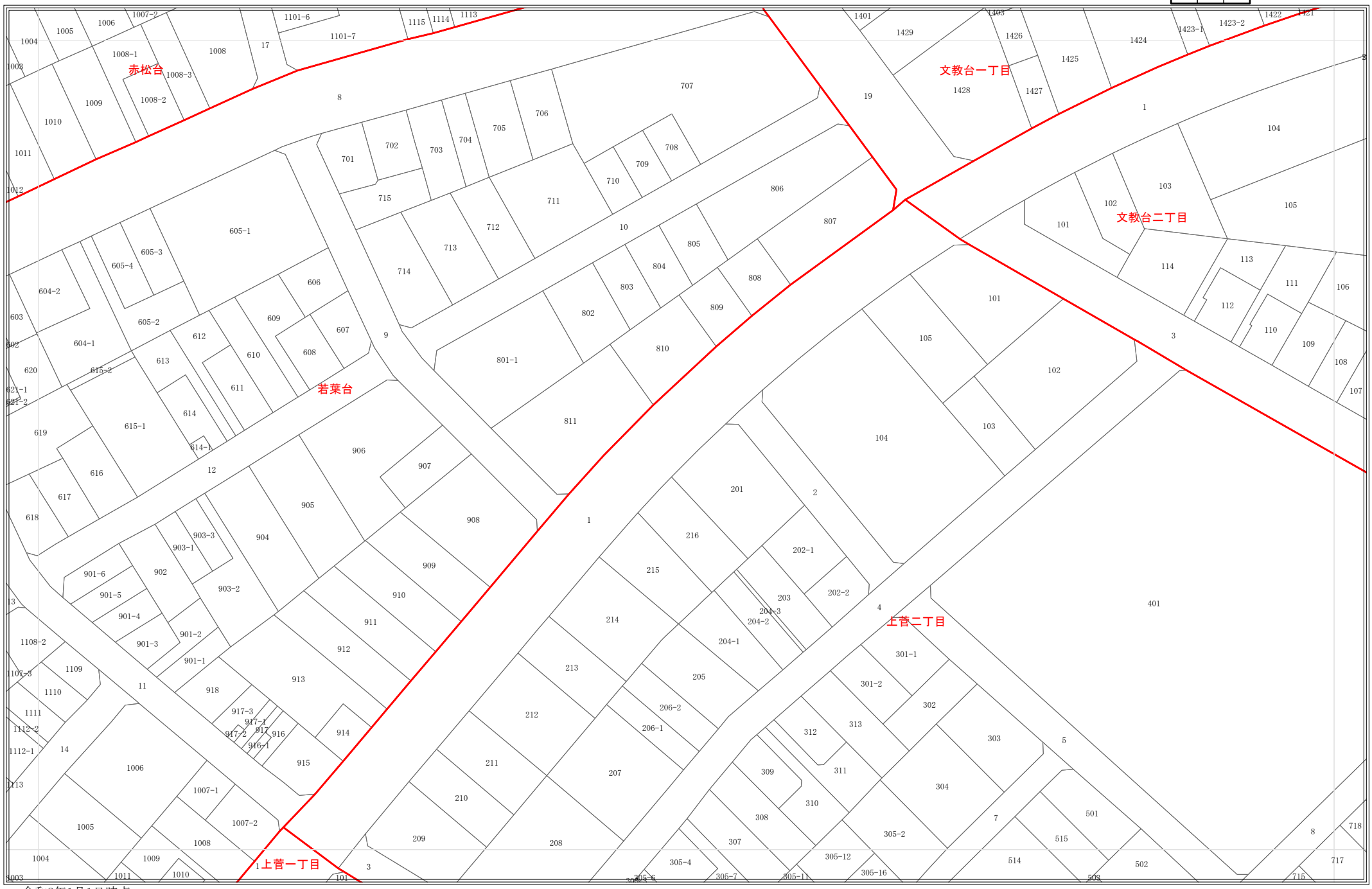


令和8年1月1日時点
・この図面は課税のために作成した図面です。権利関係等の根拠になるものではありません。
・無地番については、Nまたは名古屋市の内部管理番号（例：9876543-A)が表示されている場合があります。

0 25 50 100 メートル

1:1,200

1482

# 地番参考図

| | | |
|---|---|---|
| 1429 | 1430 | 1431 |
| 1481 | 1482 | 1483 |
| 1533 | 1534 | 1535 |

令和8年1月1日時点
・この図面は課税のために作成した図面です。権利関係等の根拠になるものではありません。
・無地番については、Nまたは名古屋市の内部管理番号（例：9876543-A)が表示されている場合があります。

0 25 50 100 メートル

1:1,200

1483

# 地番参考図

| | | |
|---|---|---|
| 1430 | 1431 | 1432 |
| 1482 | 1483 | 1484 |
| 1534 | 1535 | 1536 |

令和8年1月1日時点
・この図面は課税のために作成した図面です。権利関係等の根拠になるものではありません。
・無地番については、Nまたは名古屋市の内部管理番号（例：9876543-A)が表示されている場合があります。

0 25 50 100 メートル

1:1,200

1484

# 地番参考図

| | | |
|---|---|---|
| 1431 | 1432 | 1433 |
| 1483 | 1484 | 1485 |
| 1535 | 1536 | 1537 |

令和8年1月1日時点
・この図面は課税のために作成した図面です。権利関係等の根拠になるものではありません。
・無地番については、Nまたは名古屋市の内部管理番号（例：9876543-A)が表示されている場合があります。

0 25 50 100 メートル

1:1,200

1485

# 地番参考図

| | | |
|---|---|---|
| 1432 | 1433 | 1434 |
| 1484 | 1485 | 1486 |
| 1536 | 1537 | 1538 |

令和8年1月1日時点
・この図面は課税のために作成した図面です。権利関係等の根拠になるものではありません。
・無地番については、Nまたは名古屋市の内部管理番号（例：9876543-A)が表示されている場合があります。

0 25 50 100 メートル

1:1,200

1486

# 地番参考図

| | | |
|---|---|---|
| 1433 | 1434 | 1435 |
| 1485 | 1486 | 1487 |
| 1537 | 1538 | 1539 |

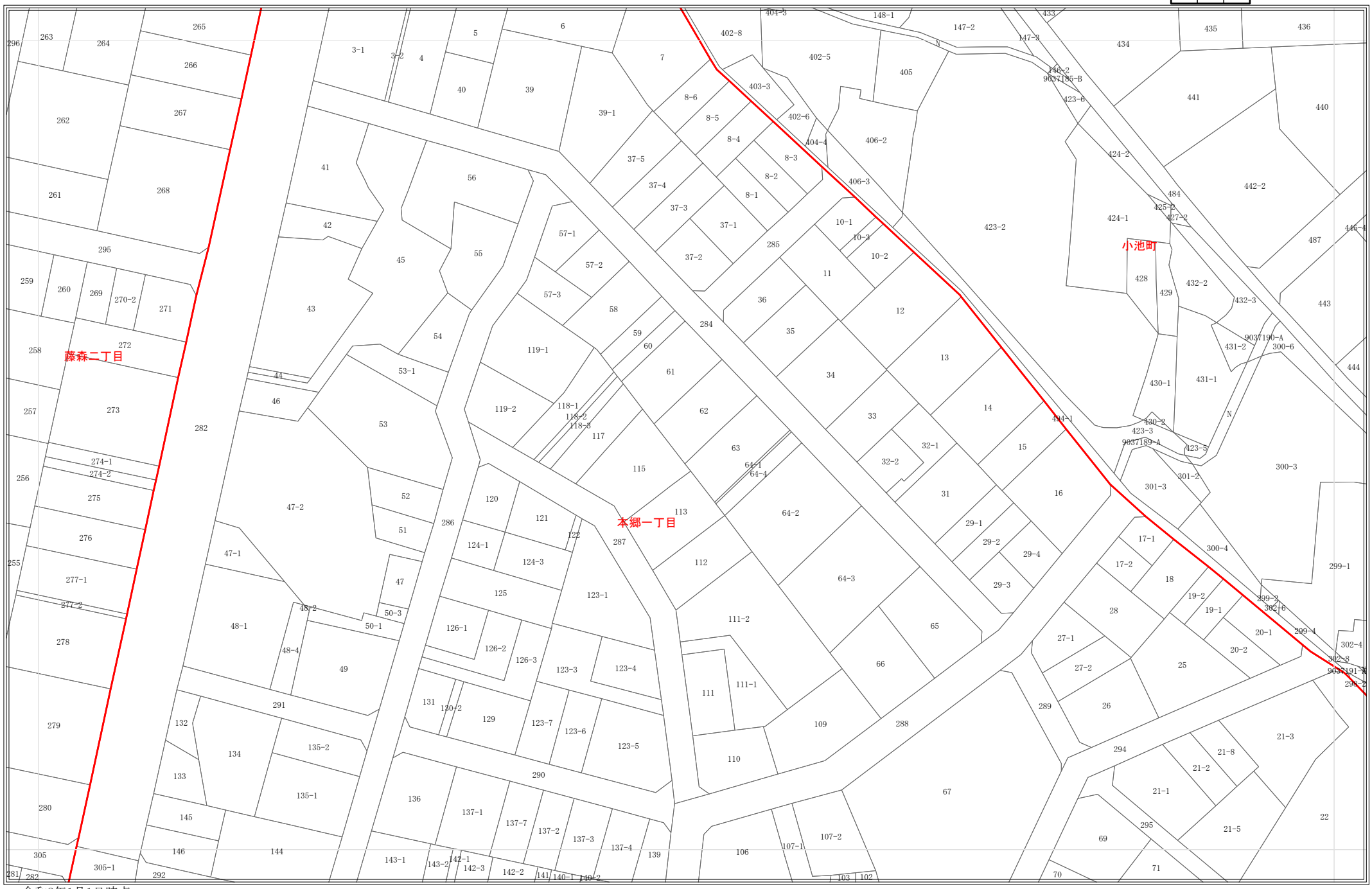


令和8年1月1日時点
・この図面は課税のために作成した図面です。権利関係等の根拠になるものではありません。
・無地番については、Nまたは名古屋市の内部管理番号（例：9876543-A)が表示されている場合があります。

0 25 50 100 メートル

1:1,200

1487

# 地番参考図

| | | |
|---|---|---|
| 1434 | 1435 | 1436 |
| 1486 | 1487 | 1488 |
| 1538 | 1539 | 1540 |

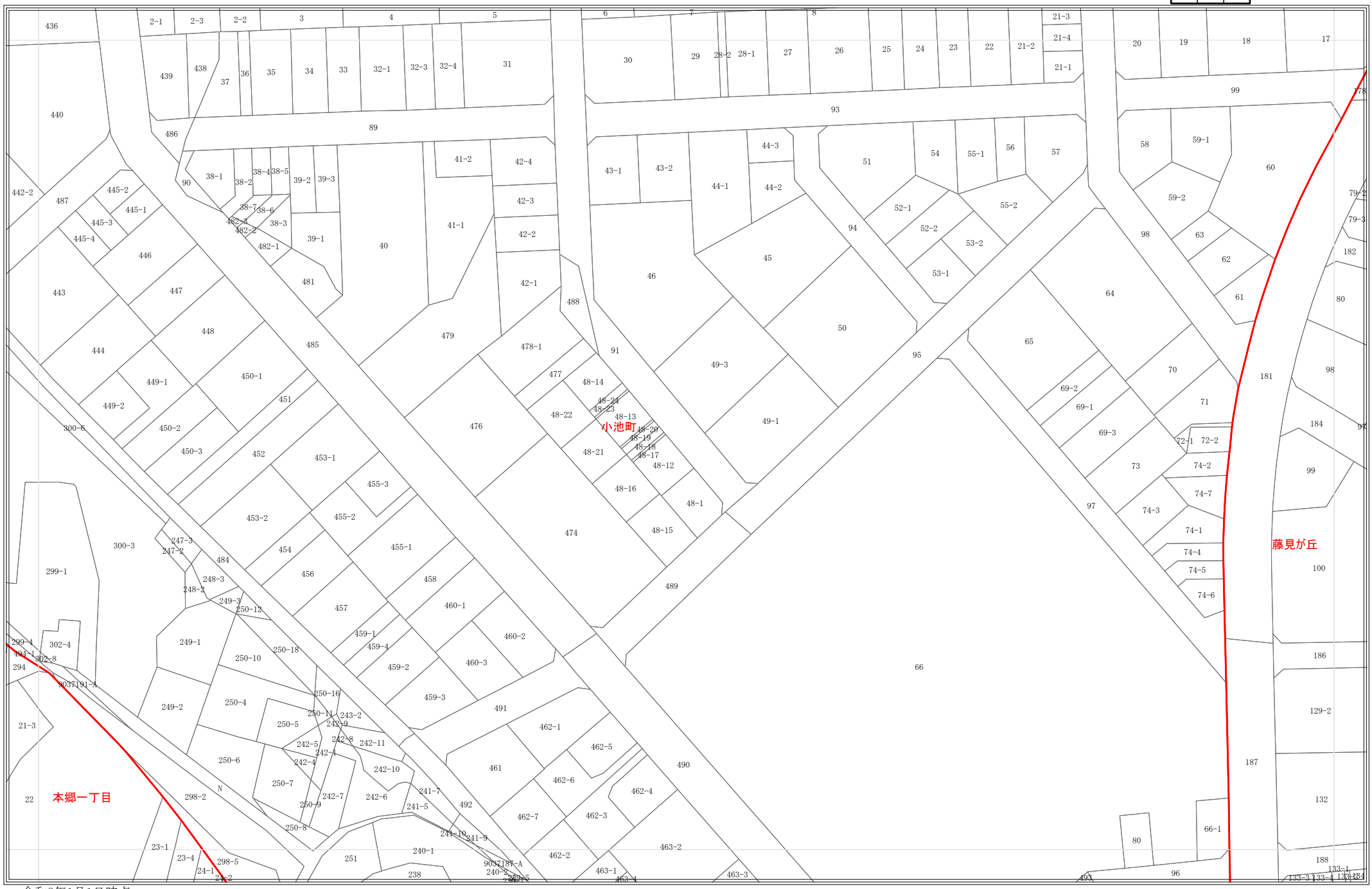


令和8年1月1日時点
・この図面は課税のために作成した図面です。権利関係等の根拠になるものではありません。
・無地番については、Nまたは名古屋市の内部管理番号（例：9876543-A)が表示されている場合があります。

0 25 50 100 メートル

1:1,200

1488

# 地番参考図

| | | |
|---|---|---|
| 1435 | 1436 | 1437 |
| 1487 | 1488 | 1489 |
| 1539 | 1540 | 1541 |

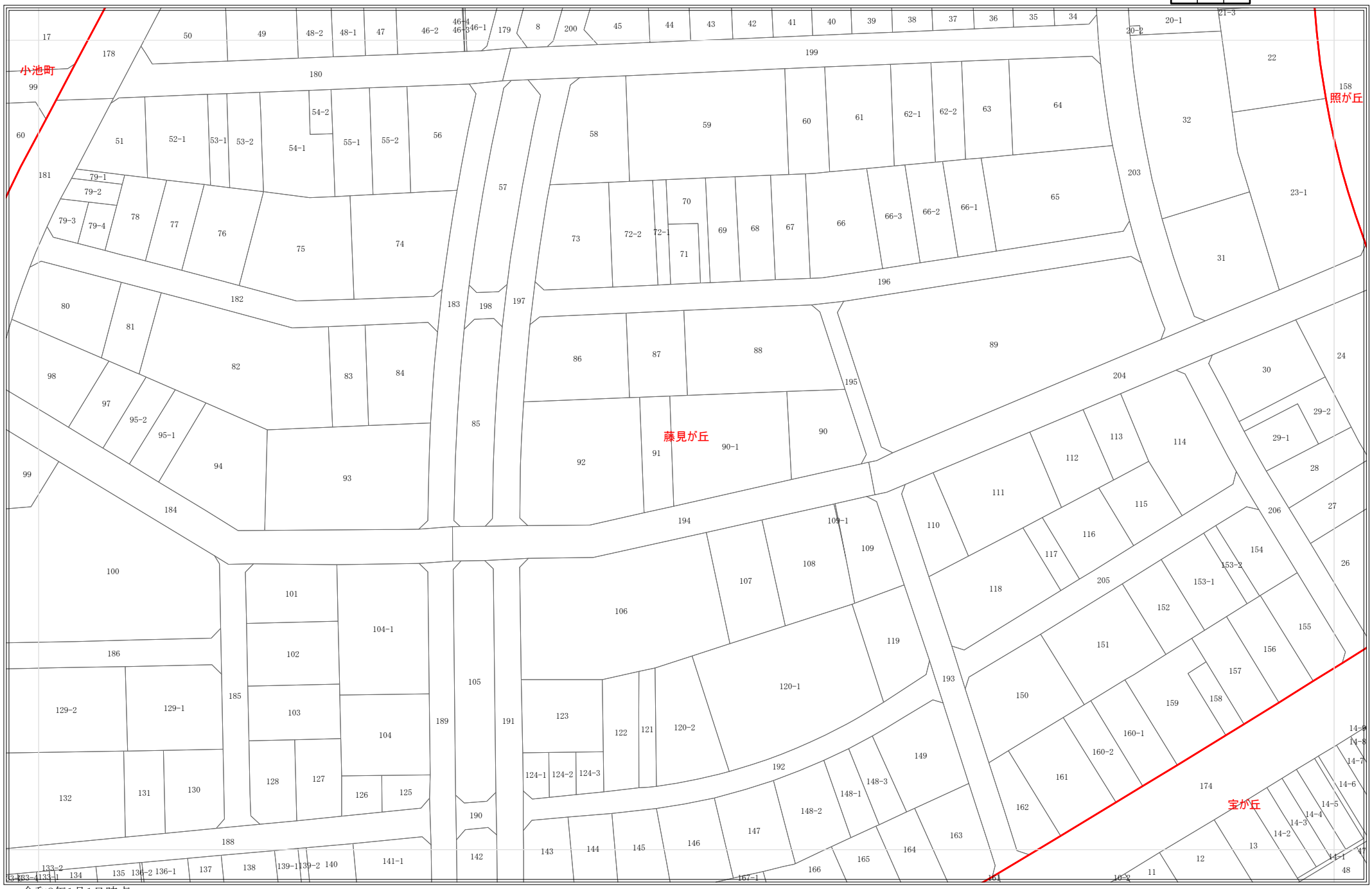


令和8年1月1日時点
・この図面は課税のために作成した図面です。権利関係等の根拠になるものではありません。
・無地番については、Nまたは名古屋市の内部管理番号（例：9876543-A)が表示されている場合があります。

0 25 50 100 メートル

1:1,200

1489

# 地番参考図

| | | |
|---|---|---|
| 1436 | 1437 | |
| 1488 | 1489 | |
| 1540 | 1541 | 1542 |

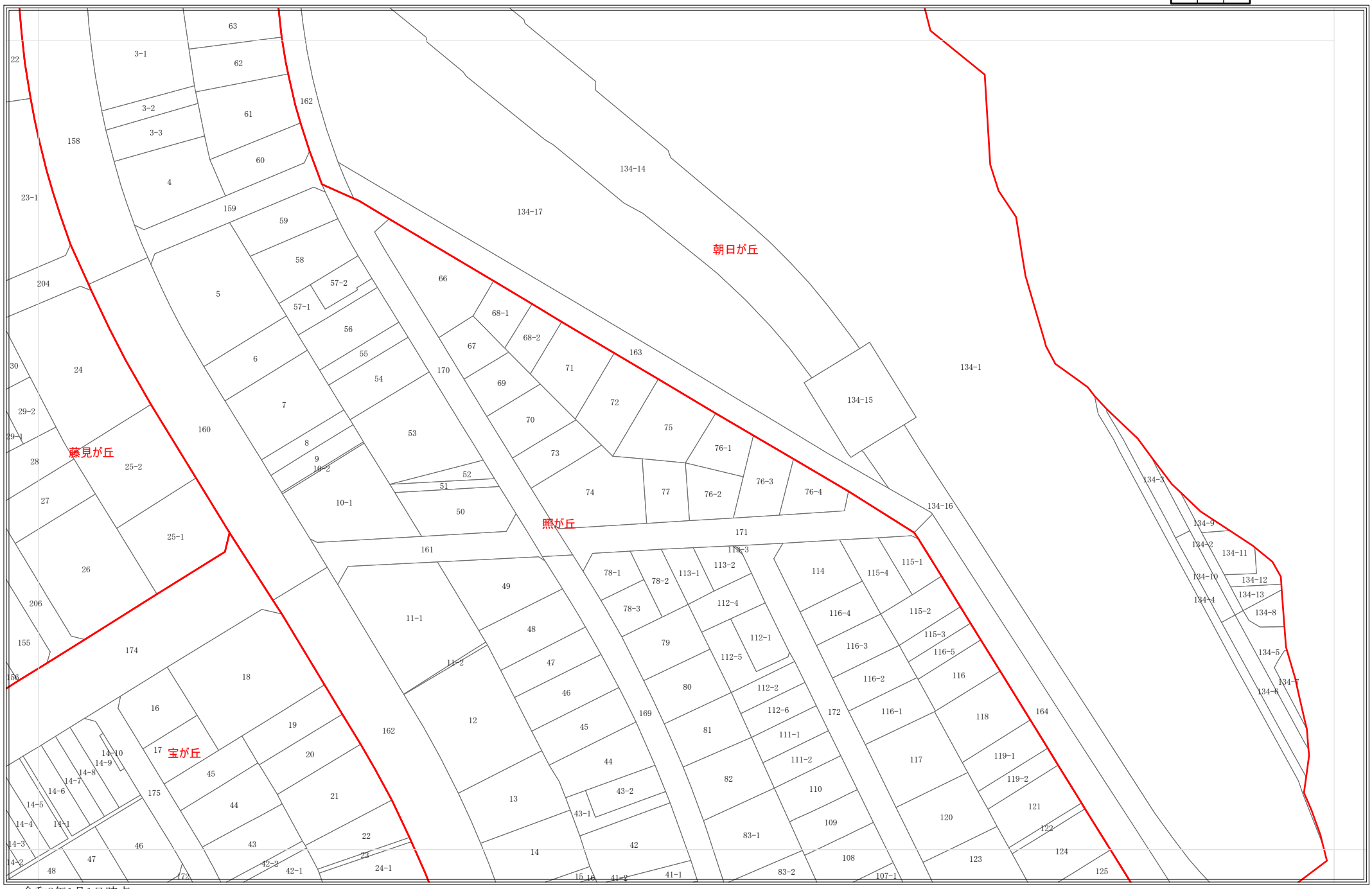


令和8年1月1日時点
・この図面は課税のために作成した図面です。権利関係等の根拠になるものではありません。
・無地番については、Nまたは名古屋市の内部管理番号（例：9876543-A)が表示されている場合があります。

0 25 50 100 メートル

1:1,200

1528

# 地番参考図

| | | |
|---|---|---|
| 1475 | 1476 | 1477 |
| 1527 | 1528 | 1529 |
| 1581 | 1582 | 1583 |

令和8年1月1日時点
・この図面は課税のために作成した図面です。権利関係等の根拠になるものではありません。
・無地番については、Nまたは名古屋市の内部管理番号（例：9876543-A)が表示されている場合があります。

0 25 50 100 メートル

1:1,200

1529

# 地番参考図

| | | |
|---|---|---|
| 1476 | 1477 | 1478 |
| 1528 | 1529 | 1530 |
| 1582 | 1583 | 1584 |

令和8年1月1日時点
・この図面は課税のために作成した図面です。権利関係等の根拠になるものではありません。
・無地番については、Nまたは名古屋市の内部管理番号（例：9876543-A)が表示されている場合があります。

0 25 50 100 メートル

1:1,200

1530

# 地番参考図

| | | |
|---|---|---|
| 1477 | 1478 | 1479 |
| 1529 | 1530 | 1531 |
| 1583 | 1584 | 1585 |

令和8年1月1日時点
・この図面は課税のために作成した図面です。権利関係等の根拠になるものではありません。
・無地番については、Nまたは名古屋市の内部管理番号（例：9876543-A)が表示されている場合があります。

0 25 50 100 メートル

1:1,200

1531

# 地番参考図

| | | |
|---|---|---|
| 1478 | 1479 | 1480 |
| 1530 | 1531 | 1532 |
| 1584 | 1585 | 1586 |

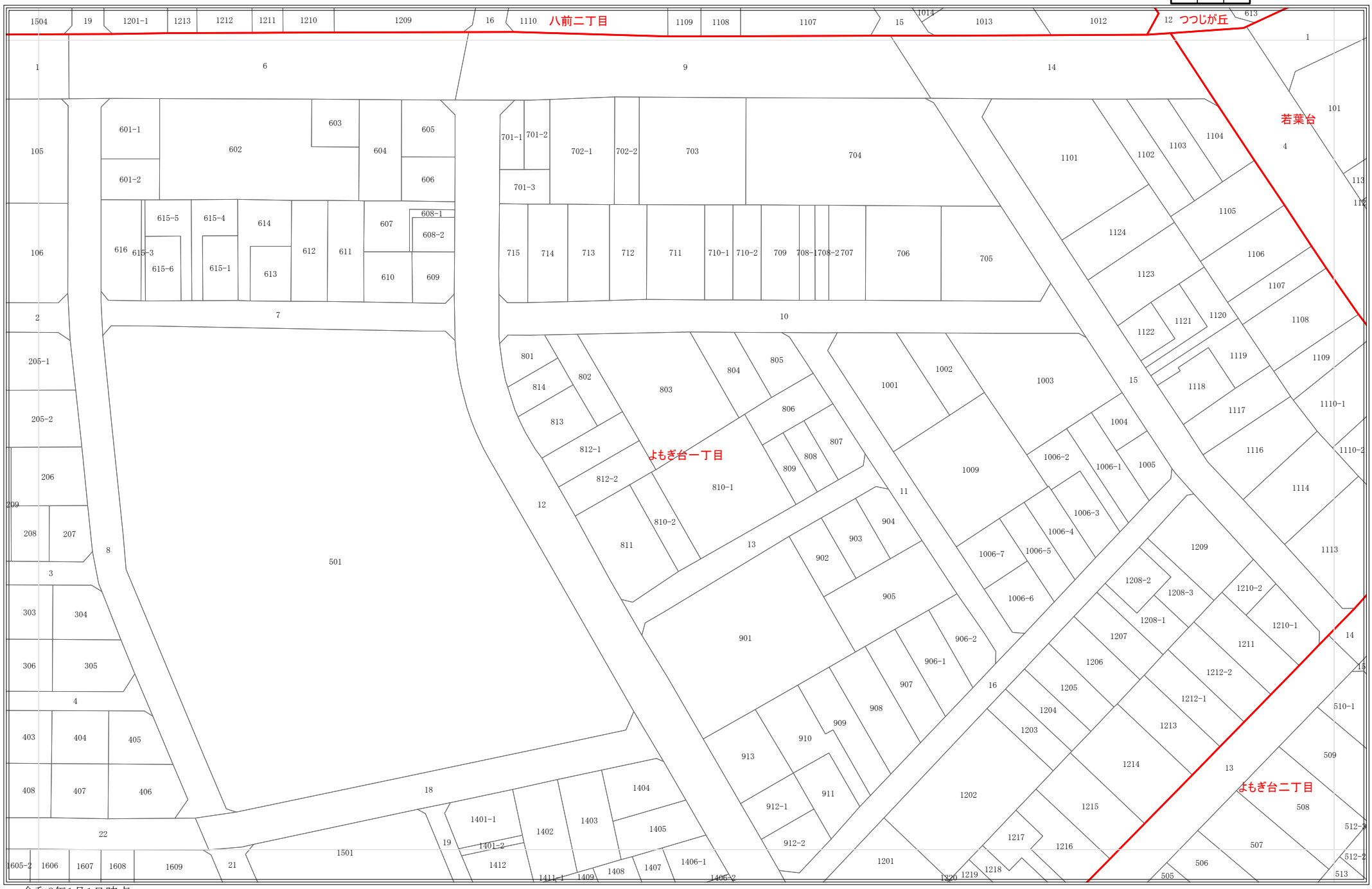


令和8年1月1日時点
・この図面は課税のために作成した図面です。権利関係等の根拠になるものではありません。
・無地番については、Nまたは名古屋市の内部管理番号（例：9876543-A)が表示されている場合があります。

0 25 50 100 メートル

1:1,200

1532

# 地番参考図

| | | |
|---|---|---|
| 1479 | 1480 | 1481 |
| 1531 | 1532 | 1533 |
| 1585 | 1586 | 1587 |

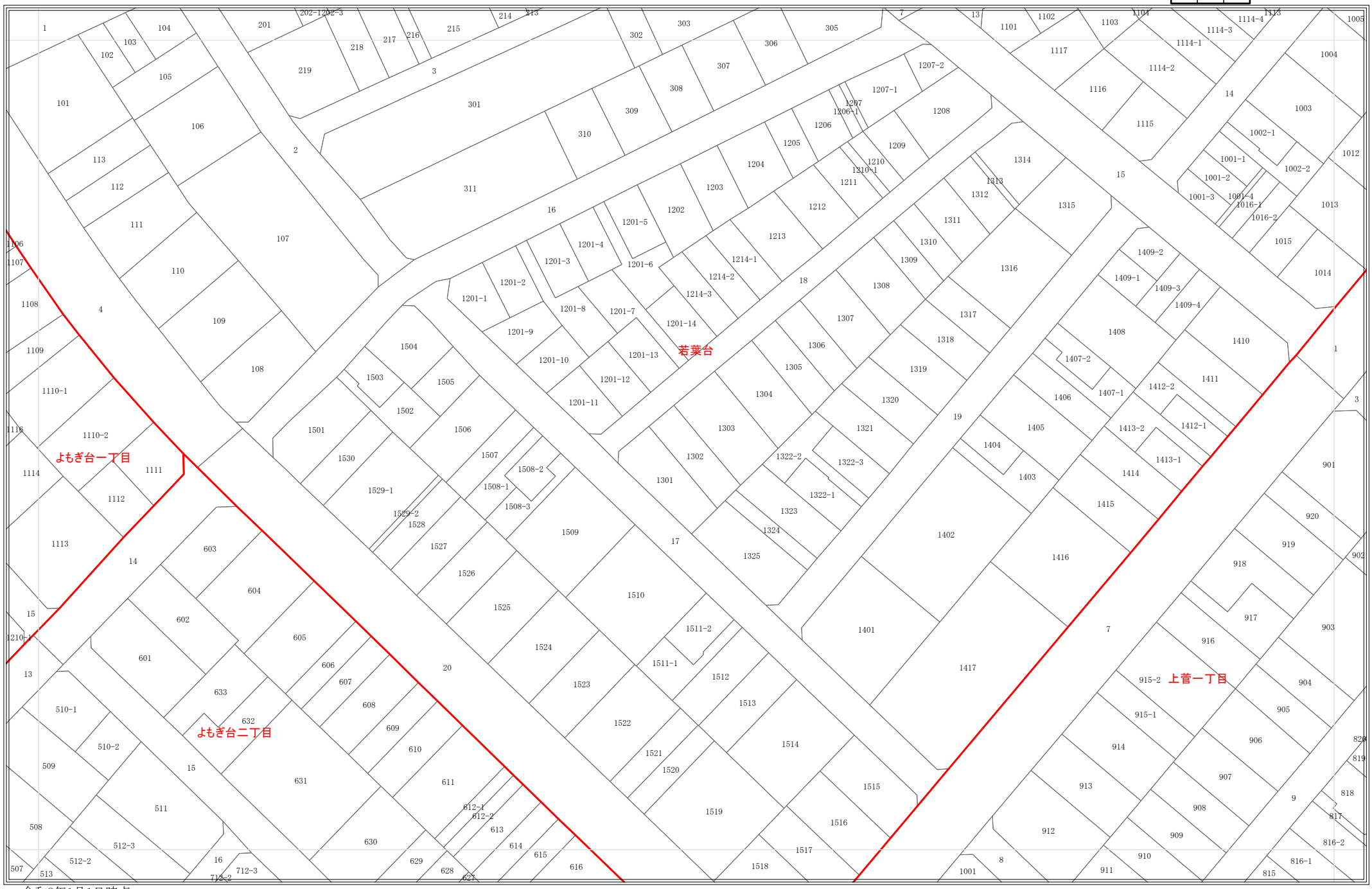


令和8年1月1日時点
・この図面は課税のために作成した図面です。権利関係等の根拠になるものではありません。
・無地番については、Nまたは名古屋市の内部管理番号（例：9876543-A)が表示されている場合があります。

0 25 50 100 メートル

1:1,200

1533

# 地番参考図

| | | |
|---|---|---|
| 1480 | 1481 | 1482 |
| 1532 | 1533 | 1534 |
| 1586 | 1587 | 1588 |

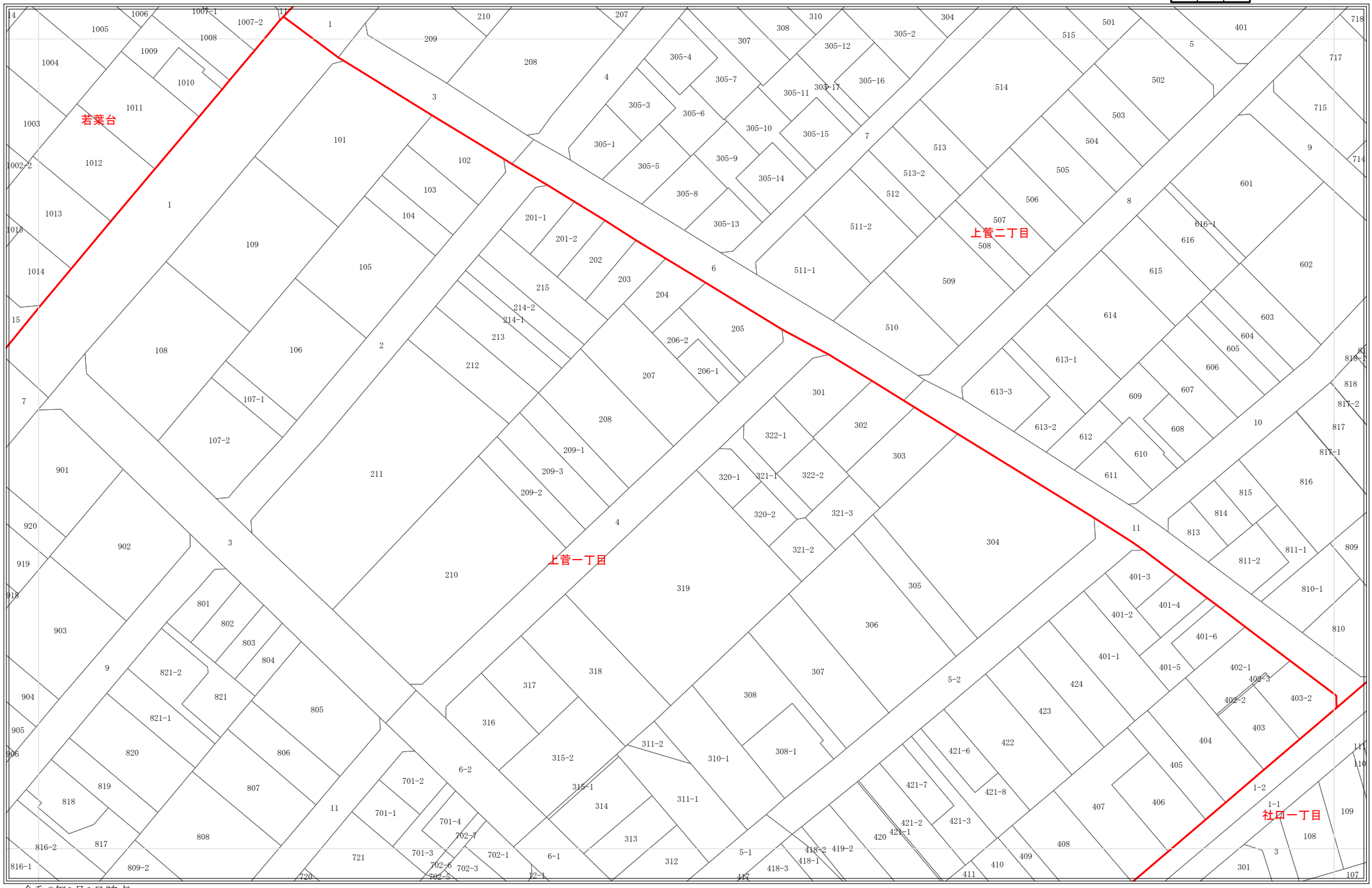


令和8年1月1日時点
・この図面は課税のために作成した図面です。権利関係等の根拠になるものではありません。
・無地番については、Nまたは名古屋市の内部管理番号（例：9876543-A)が表示されている場合があります。

0 25 50 100 メートル

1:1,200

1534

# 地番参考図

| | | |
|---|---|---|
| 1481 | 1482 | 1483 |
| 1533 | 1534 | 1535 |
| 1587 | 1588 | 1589 |

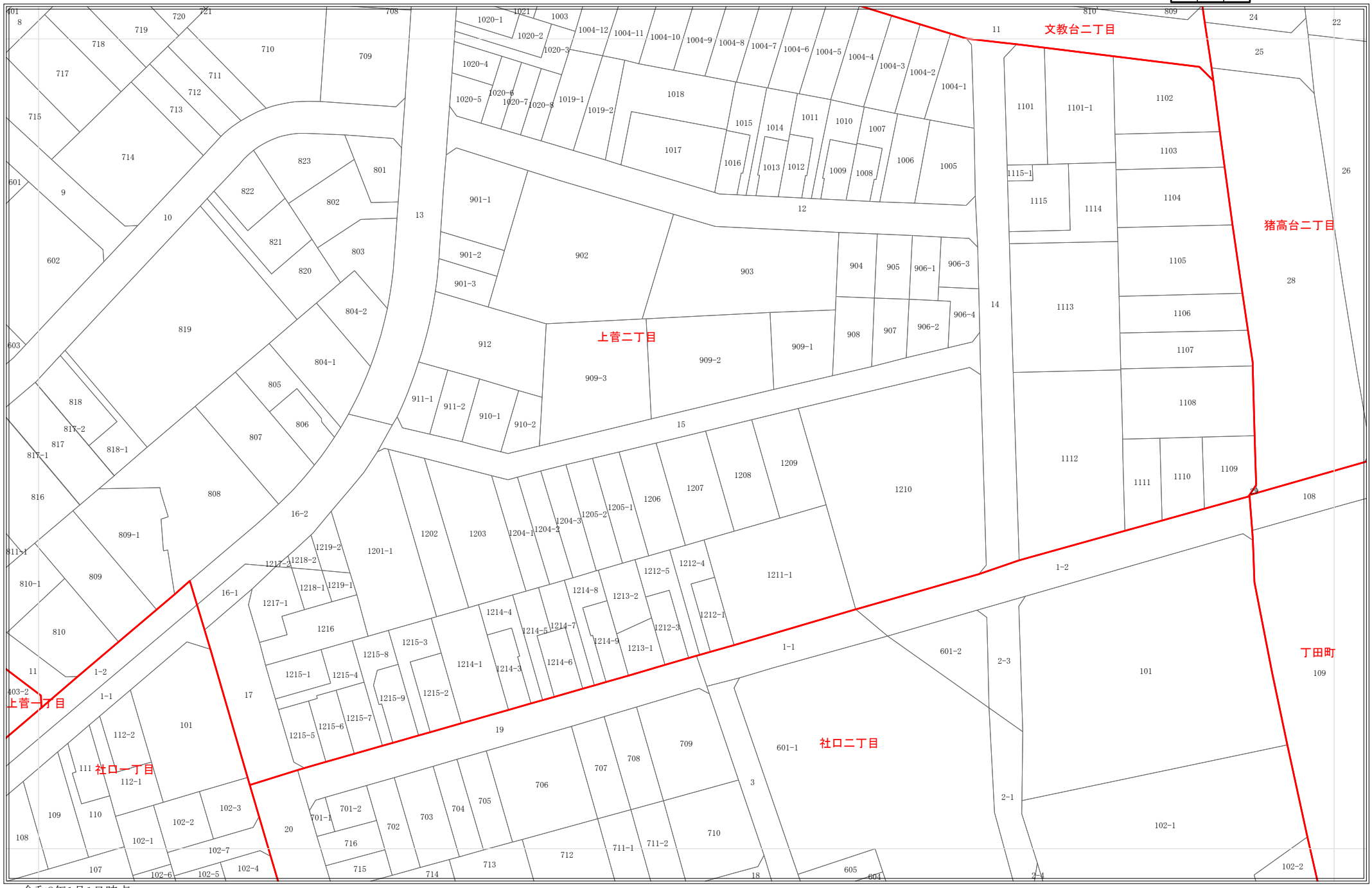


令和8年1月1日時点
・この図面は課税のために作成した図面です。権利関係等の根拠になるものではありません。
・無地番については、Nまたは名古屋市の内部管理番号（例：9876543-A)が表示されている場合があります。

0 25 50 100 メートル

1:1,200

1535

# 地番参考図

| | | |
|---|---|---|
| 1482 | 1483 | 1484 |
| 1534 | 1535 | 1536 |
| 1588 | 1589 | 1590 |

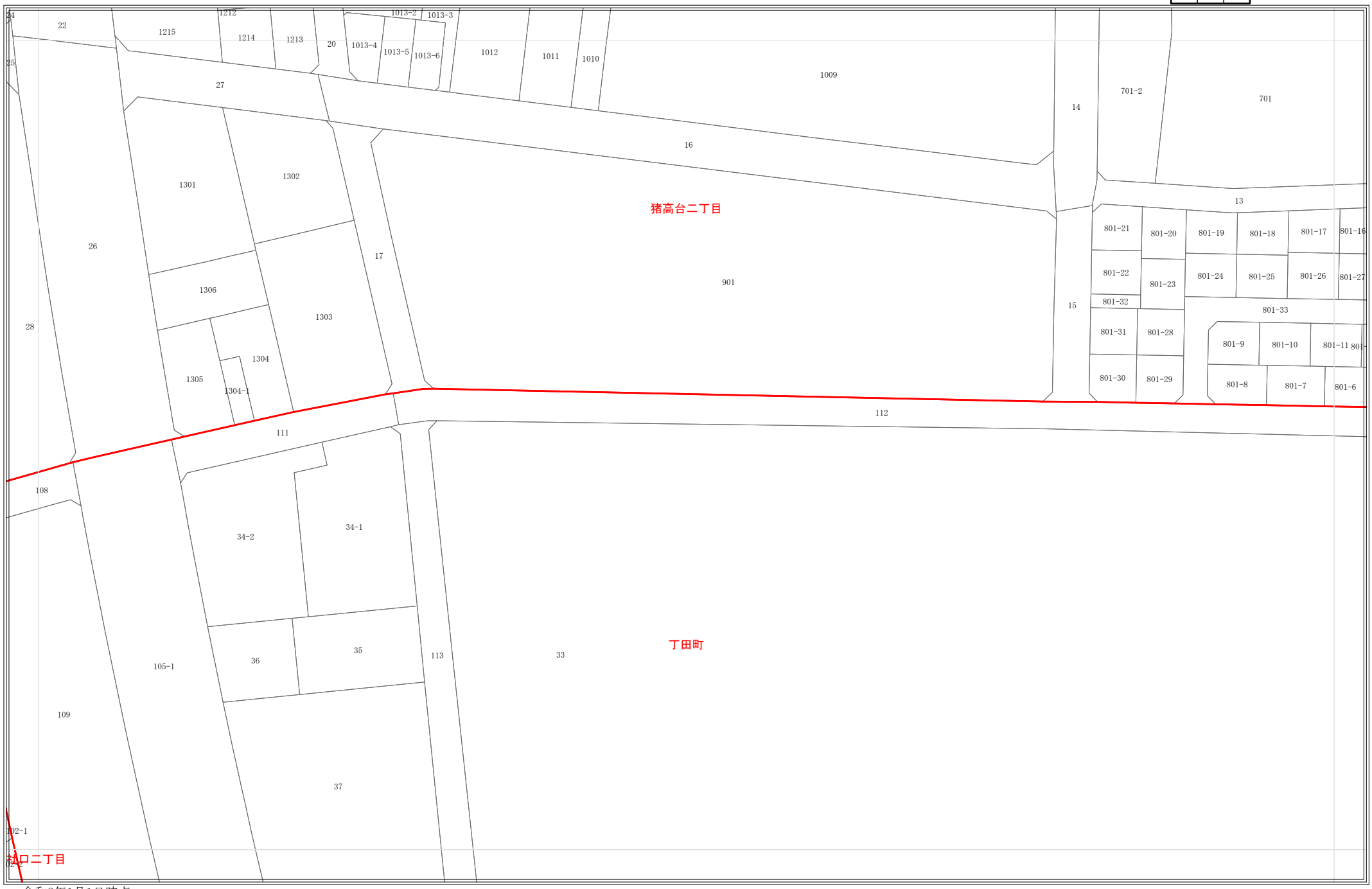


令和8年1月1日時点
・この図面は課税のために作成した図面です。権利関係等の根拠になるものではありません。
・無地番については、Nまたは名古屋市の内部管理番号（例：9876543-A)が表示されている場合があります。

0 25 50 100 メートル

1:1,200

1536

# 地番参考図

| | | |
|---|---|---|
| 1483 | 1484 | 1485 |
| 1535 | 1536 | 1537 |
| 1589 | 1590 | 1591 |

令和8年1月1日時点
・この図面は課税のために作成した図面です。権利関係等の根拠になるものではありません。
・無地番については、Nまたは名古屋市の内部管理番号（例：9876543-A)が表示されている場合があります。

0 25 50 100 メートル

1:1,200

1537

# 地番参考図

| | | |
|---|---|---|
| 1484 | 1485 | 1486 |
| 1536 | 1537 | 1538 |
| 1590 | 1591 | 1592 |

令和8年1月1日時点
・この図面は課税のために作成した図面です。権利関係等の根拠になるものではありません。
・無地番については、Nまたは名古屋市の内部管理番号（例：9876543-A)が表示されている場合があります。

0 25 50 100 メートル

1:1,200

1538

# 地番参考図

| | | |
|---|---|---|
| 1485 | 1486 | 1487 |
| 1537 | 1538 | 1539 |
| 1591 | 1592 | 1593 |

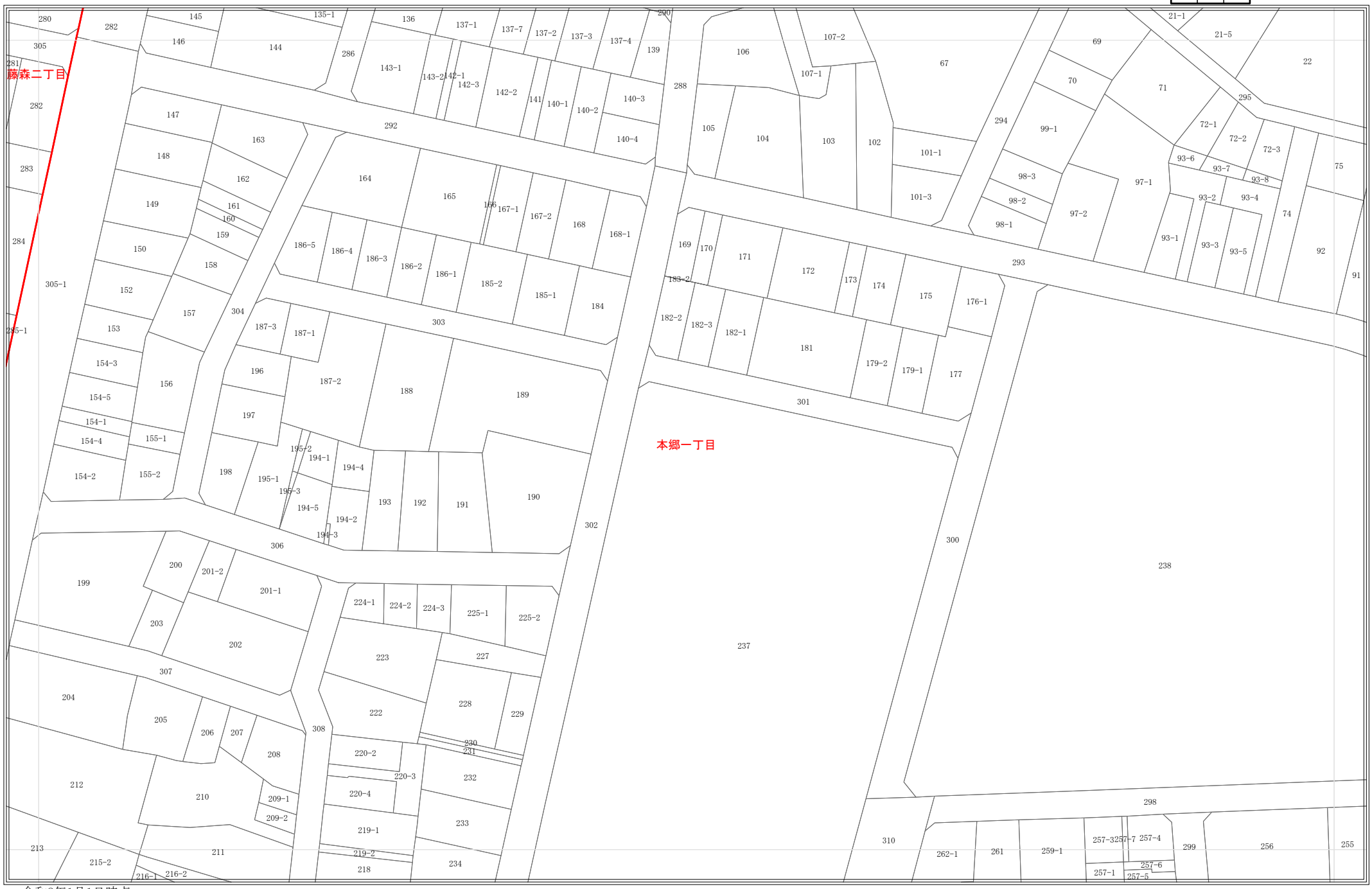


令和8年1月1日時点
・この図面は課税のために作成した図面です。権利関係等の根拠になるものではありません。
・無地番については、Nまたは名古屋市の内部管理番号（例：9876543-A)が表示されている場合があります。

0 25 50 100 メートル

1:1,200

1539

# 地番参考図

| | | |
|---|---|---|
| 1486 | 1487 | 1488 |
| 1538 | 1539 | 1540 |
| 1592 | 1593 | 1594 |

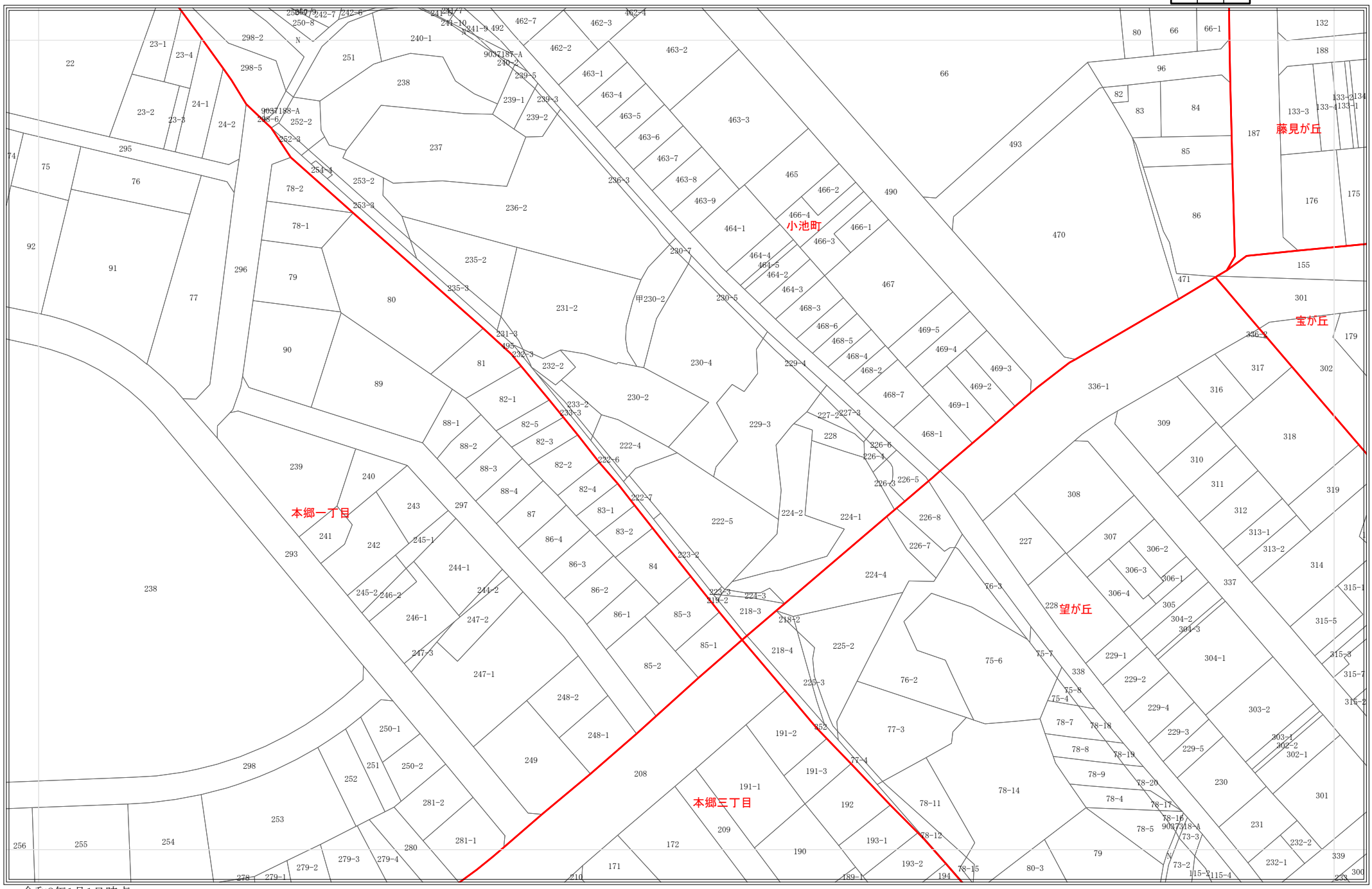


令和8年1月1日時点
・この図面は課税のために作成した図面です。権利関係等の根拠になるものではありません。
・無地番については、Nまたは名古屋市の内部管理番号（例：9876543-A)が表示されている場合があります。

0 25 50 100 メートル

1:1,200

1540

# 地番参考図

| | | |
|---|---|---|
| 1487 | 1488 | 1489 |
| 1539 | 1540 | 1541 |
| 1593 | 1594 | 1595 |

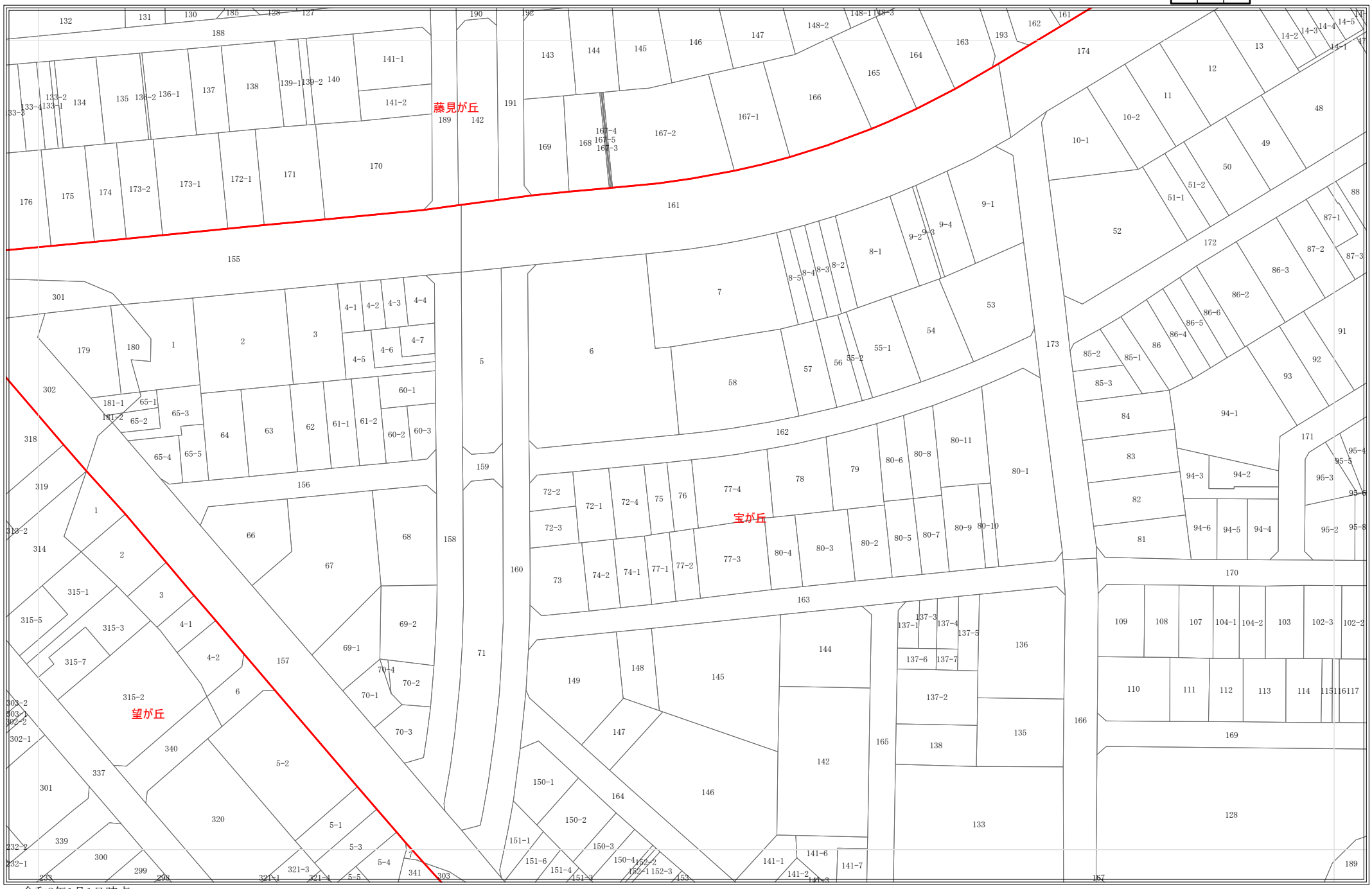


令和8年1月1日時点
・この図面は課税のために作成した図面です。権利関係等の根拠になるものではありません。
・無地番については、Nまたは名古屋市の内部管理番号（例：9876543-A)が表示されている場合があります。

0 25 50 100 メートル

1:1,200

1541

# 地番参考図

| | | |
|---|---|---|
| 1488 | 1489 | |
| 1540 | 1541 | 1542 |
| 1594 | 1595 | |

令和8年1月1日時点
・この図面は課税のために作成した図面です。権利関係等の根拠になるものではありません。
・無地番については、Nまたは名古屋市の内部管理番号（例：9876543-A)が表示されている場合があります。

0 25 50 100 メートル

1:1,200

1542

# 地番参考図



令和8年1月1日時点
・この図面は課税のために作成した図面です。権利関係等の根拠になるものではありません。
・無地番については、Nまたは名古屋市の内部管理番号（例：9876543-A)が表示されている場合があります。

0 25 50 100 メートル

1:1,200

1582

# 地番参考図

| | | |
|---|---|---|
| 1527 | 1528 | 1529 |
| 1581 | 1582 | 1583 |
| 1634 | 1635 | 1636 |

令和8年1月1日時点
・この図面は課税のために作成した図面です。権利関係等の根拠になるものではありません。
・無地番については、Nまたは名古屋市の内部管理番号（例：9876543-A)が表示されている場合があります。

0 25 50 100 メートル

1:1,200

1583

# 地番参考図

| | | |
|---|---|---|
| 1528 | 1529 | 1530 |
| 1582 | 1583 | 1584 |
| 1635 | 1636 | 1637 |

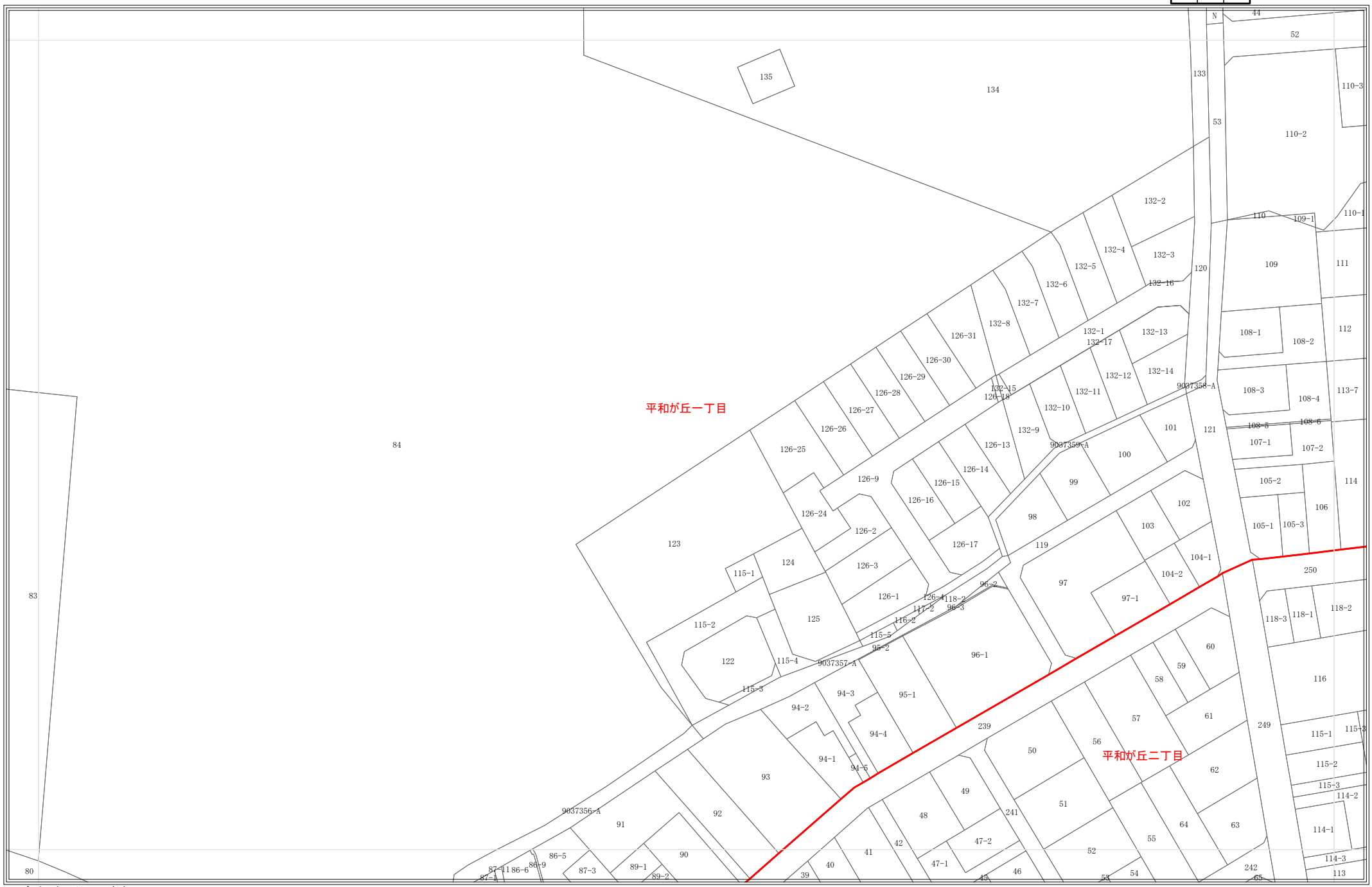


令和8年1月1日時点
・この図面は課税のために作成した図面です。権利関係等の根拠になるものではありません。
・無地番については、Nまたは名古屋市の内部管理番号（例：9876543-A)が表示されている場合があります。

0 25 50 100 メートル

1:1,200

1584

# 地番参考図

| | | |
|---|---|---|
| 1529 | 1530 | 1531 |
| 1583 | 1584 | 1585 |
| 1636 | 1637 | 1638 |

令和8年1月1日時点
・この図面は課税のために作成した図面です。権利関係等の根拠になるものではありません。
・無地番については、Nまたは名古屋市の内部管理番号（例：9876543-A)が表示されている場合があります。

0 25 50 100 メートル

1:1,200

1585

# 地番参考図

| | | |
|---|---|---|
| 1530 | 1531 | 1532 |
| 1584 | 1585 | 1586 |
| 1637 | 1638 | 1639 |

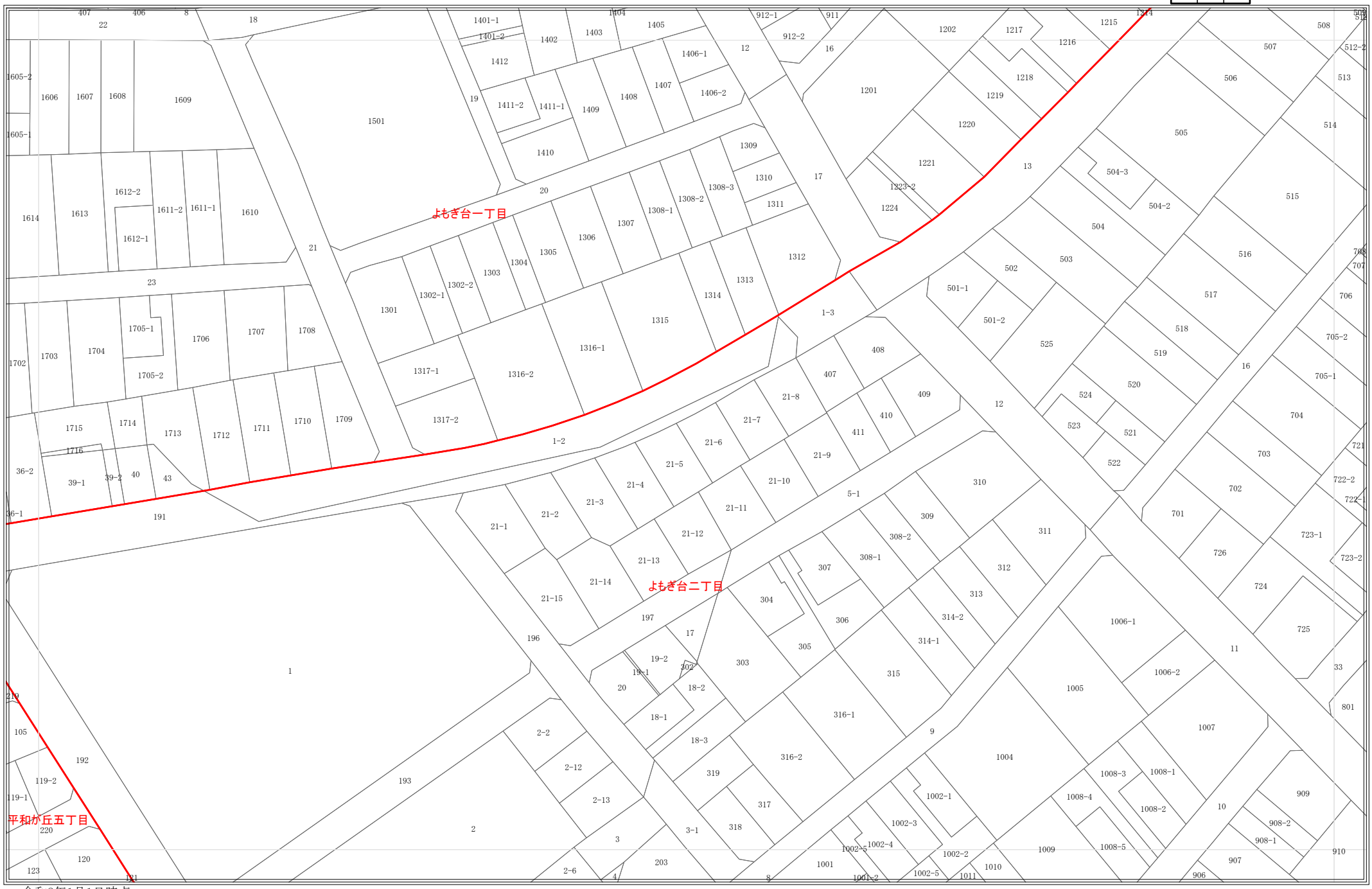


令和8年1月1日時点
・この図面は課税のために作成した図面です。権利関係等の根拠になるものではありません。
・無地番については、Nまたは名古屋市の内部管理番号（例：9876543-A)が表示されている場合があります。

0 25 50 100 メートル

1:1,200

1586

# 地番参考図

| | | |
|---|---|---|
| 1531 | 1532 | 1533 |
| 1585 | 1586 | 1587 |
| 1638 | 1639 | 1640 |

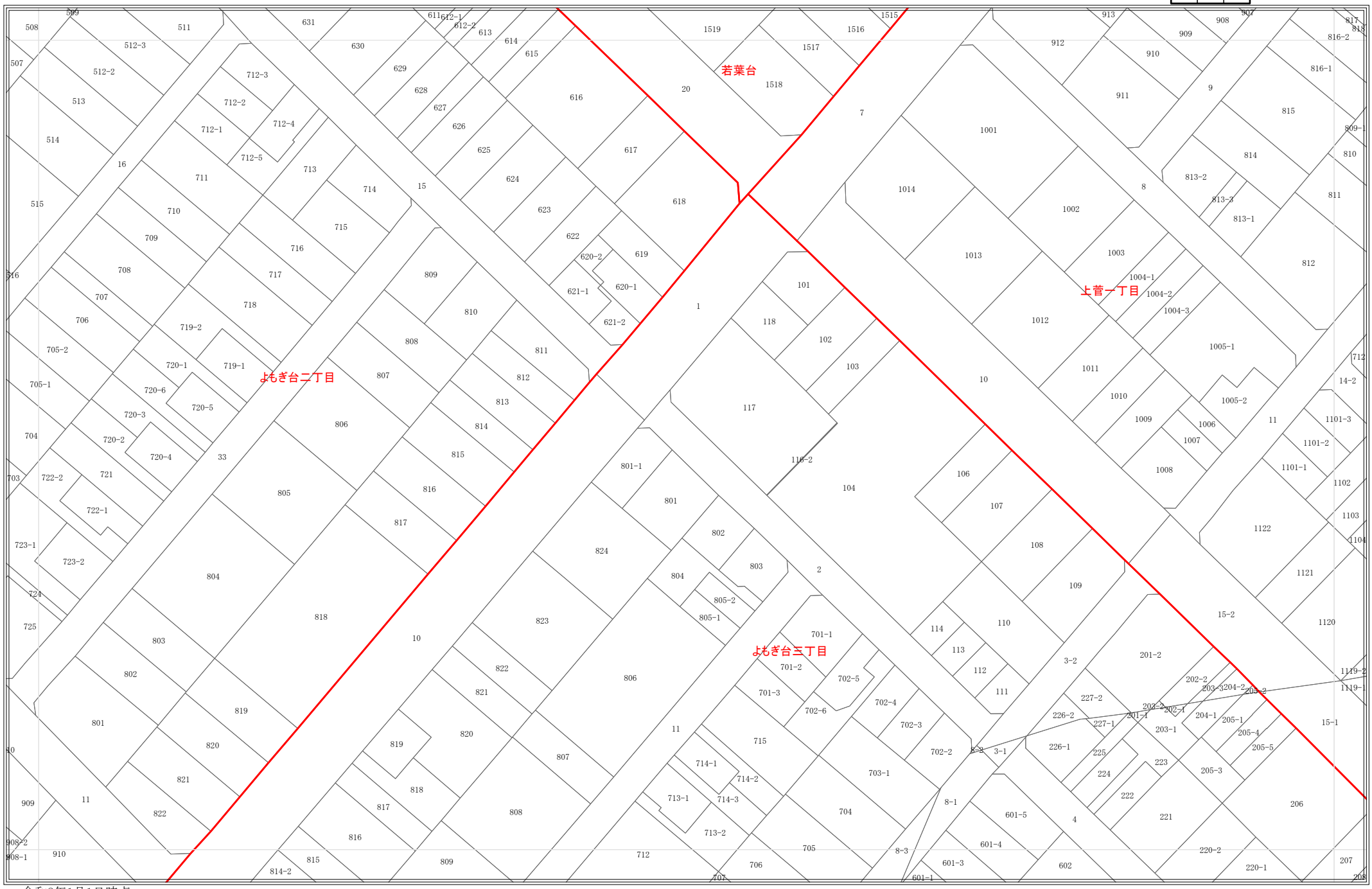


令和8年1月1日時点
・この図面は課税のために作成した図面です。権利関係等の根拠になるものではありません。
・無地番については、Nまたは名古屋市の内部管理番号（例：9876543-A)が表示されている場合があります。

0 25 50 100 メートル

1:1,200

1587

# 地番参考図

| | | |
|---|---|---|
| 1532 | 1533 | 1534 |
| 1586 | 1587 | 1588 |
| 1639 | 1640 | 1641 |

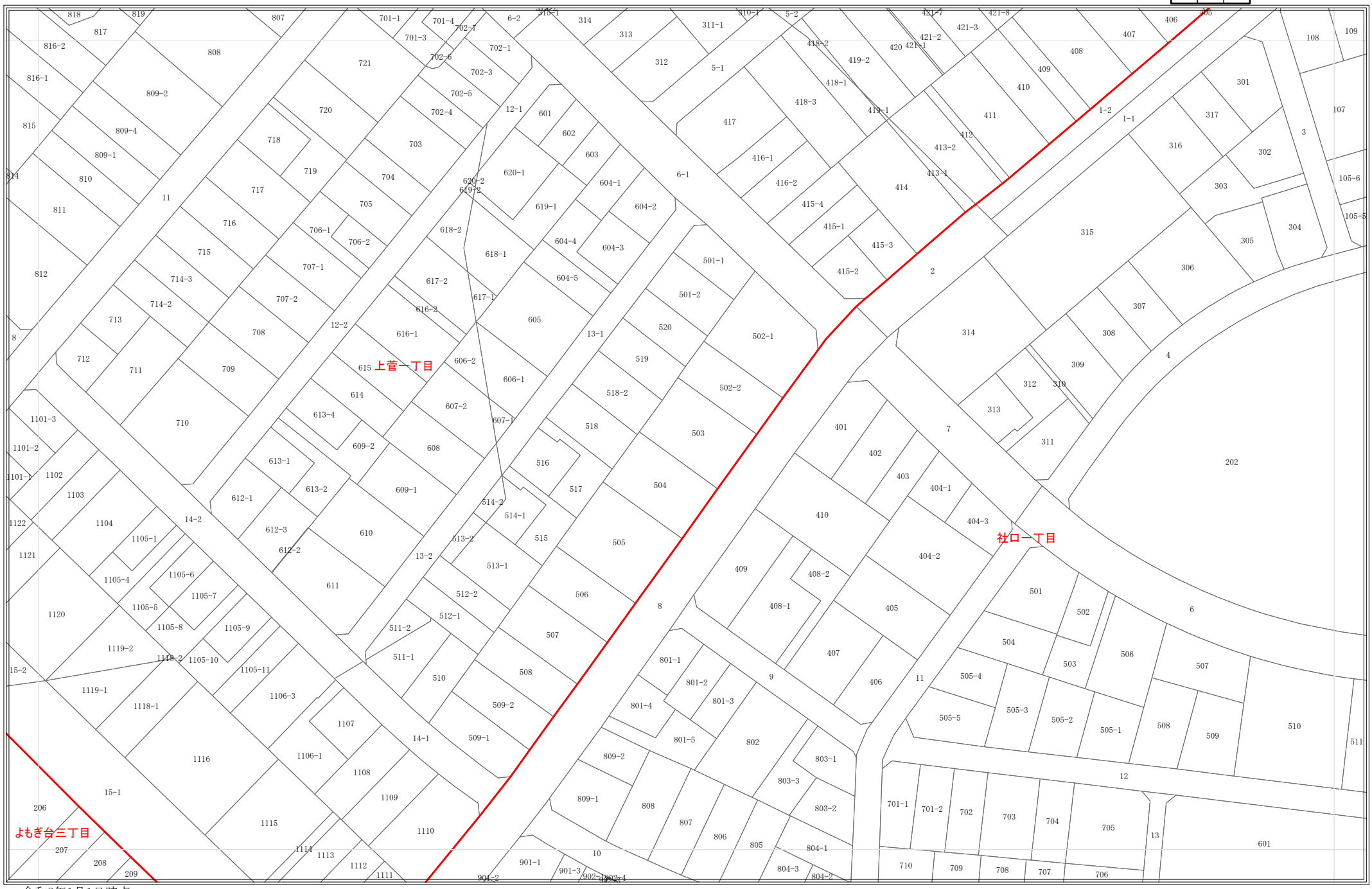


令和8年1月1日時点
・この図面は課税のために作成した図面です。権利関係等の根拠になるものではありません。
・無地番については、Nまたは名古屋市の内部管理番号（例：9876543-A)が表示されている場合があります。

0 25 50 100 メートル

1:1,200

1588

# 地番参考図

| | | |
|---|---|---|
| 1533 | 1534 | 1535 |
| 1587 | 1588 | 1589 |
| 1640 | 1641 | 1642 |

令和8年1月1日時点
・この図面は課税のために作成した図面です。権利関係等の根拠になるものではありません。
・無地番については、Nまたは名古屋市の内部管理番号（例：9876543-A)が表示されている場合があります。

0 25 50 100 メートル

1:1,200

1589

# 地番参考図

| | | |
|---|---|---|
| 1534 | 1535 | 1536 |
| 1588 | 1589 | 1590 |
| 1641 | 1642 | 1643 |

令和8年1月1日時点
・この図面は課税のために作成した図面です。権利関係等の根拠になるものではありません。
・無地番については、Nまたは名古屋市の内部管理番号（例：9876543-A)が表示されている場合があります。

0 25 50 100 メートル

1:1,200

1590

# 地番参考図

| | | |
|---|---|---|
| 1535 | 1536 | 1537 |
| 1589 | 1590 | 1591 |
| 1642 | 1643 | 1644 |

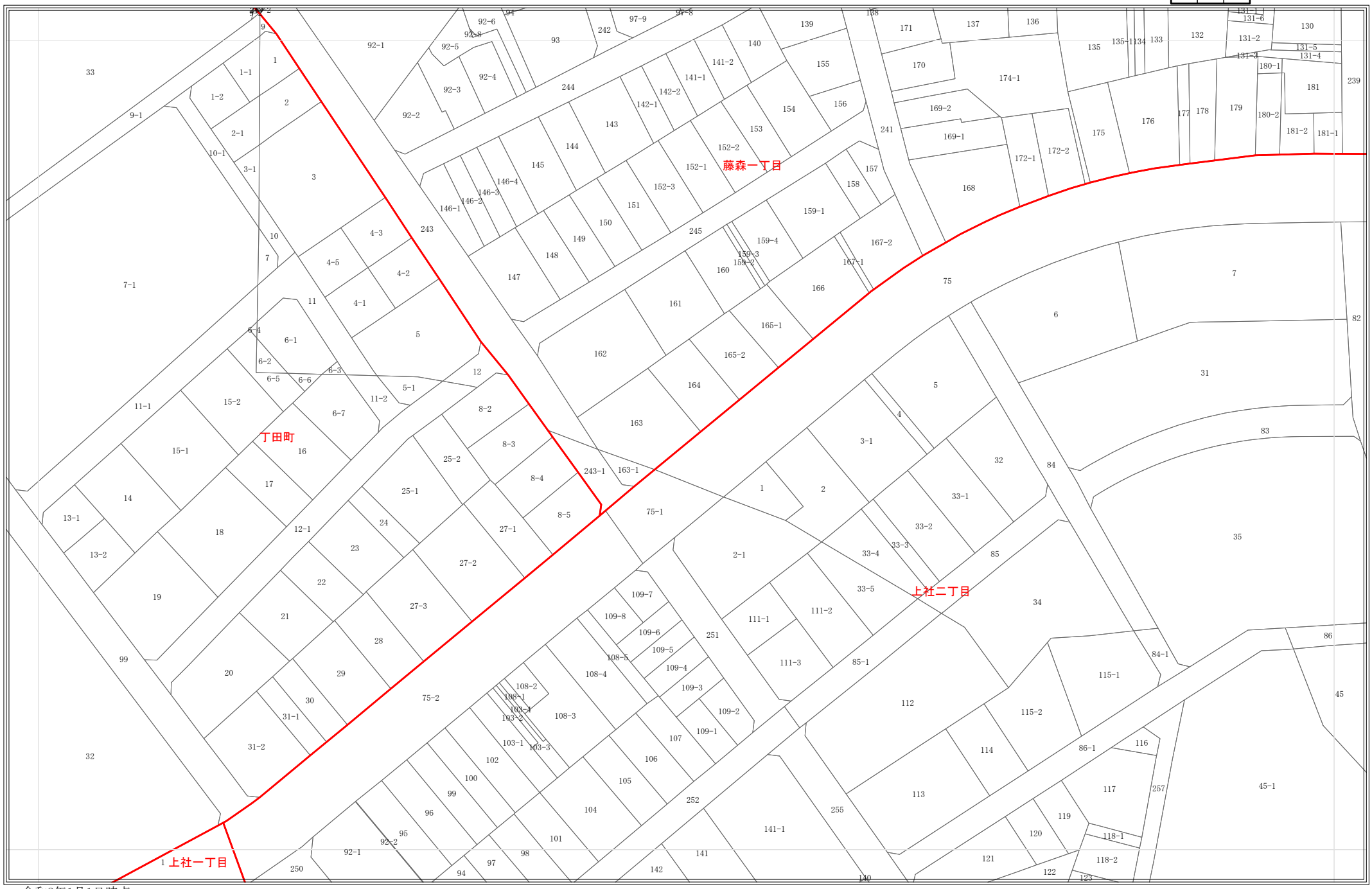


令和8年1月1日時点
・この図面は課税のために作成した図面です。権利関係等の根拠になるものではありません。
・無地番については、Nまたは名古屋市の内部管理番号（例：9876543-A)が表示されている場合があります。

0 25 50 100 メートル

1:1,200

1591

# 地番参考図

| | | |
|---|---|---|
| 1536 | 1537 | 1538 |
| 1590 | 1591 | 1592 |
| 1643 | 1644 | 1645 |

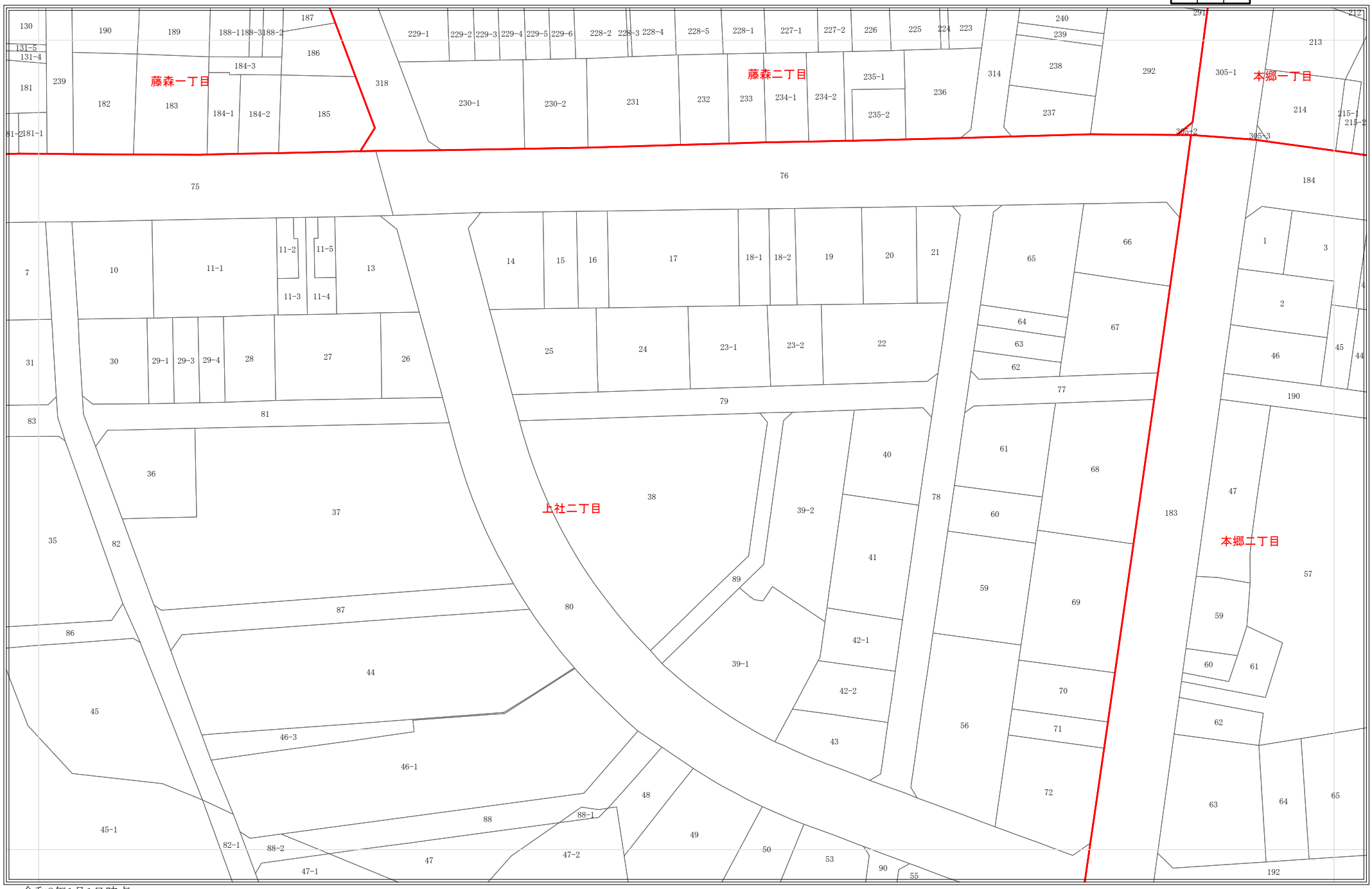


令和8年1月1日時点
・この図面は課税のために作成した図面です。権利関係等の根拠になるものではありません。
・無地番については、Nまたは名古屋市の内部管理番号（例：9876543-A)が表示されている場合があります。

0 25 50 100 メートル

1:1,200

1592

# 地番参考図

| | | |
|---|---|---|
| 1537 | 1538 | 1539 |
| 1591 | 1592 | 1593 |
| 1644 | 1645 | 1646 |

令和8年1月1日時点
・この図面は課税のために作成した図面です。権利関係等の根拠になるものではありません。
・無地番については、Nまたは名古屋市の内部管理番号（例：9876543-A)が表示されている場合があります。

0 25 50 100 メートル

1:1,200

1593

# 地番参考図

| | | |
|---|---|---|
| 1538 | 1539 | 1540 |
| 1592 | 1593 | 1594 |
| 1645 | 1646 | 1647 |

令和8年1月1日時点
・この図面は課税のために作成した図面です。権利関係等の根拠になるものではありません。
・無地番については、Nまたは名古屋市の内部管理番号（例：9876543-A)が表示されている場合があります。

0 25 50 100 メートル

1:1,200

1594

# 地番参考図

| | | |
|---|---|---|
| 1539 | 1540 | 1541 |
| 1593 | 1594 | 1595 |
| 1646 | 1647 | 1648 |

令和8年1月1日時点
・この図面は課税のために作成した図面です。権利関係等の根拠になるものではありません。
・無地番については、Nまたは名古屋市の内部管理番号（例：9876543-A)が表示されている場合があります。

0 25 50 100 メートル

1:1,200

1595

# 地番参考図

| | | |
|---|---|---|
| 1540 | 1541 | 1542 |
| 1594 | 1595 | |
| 1647 | 1648 | |

令和8年1月1日時点
・この図面は課税のために作成した図面です。権利関係等の根拠になるものではありません。
・無地番については、Nまたは名古屋市の内部管理番号（例：9876543-A)が表示されている場合があります。

0 25 50 100 メートル

1:1,200

1635

# 地番参考図

| | | |
|---|---|---|
| 1581 | 1582 | 1583 |
| 1634 | 1635 | 1636 |
| 1688 | 1689 | 1690 |

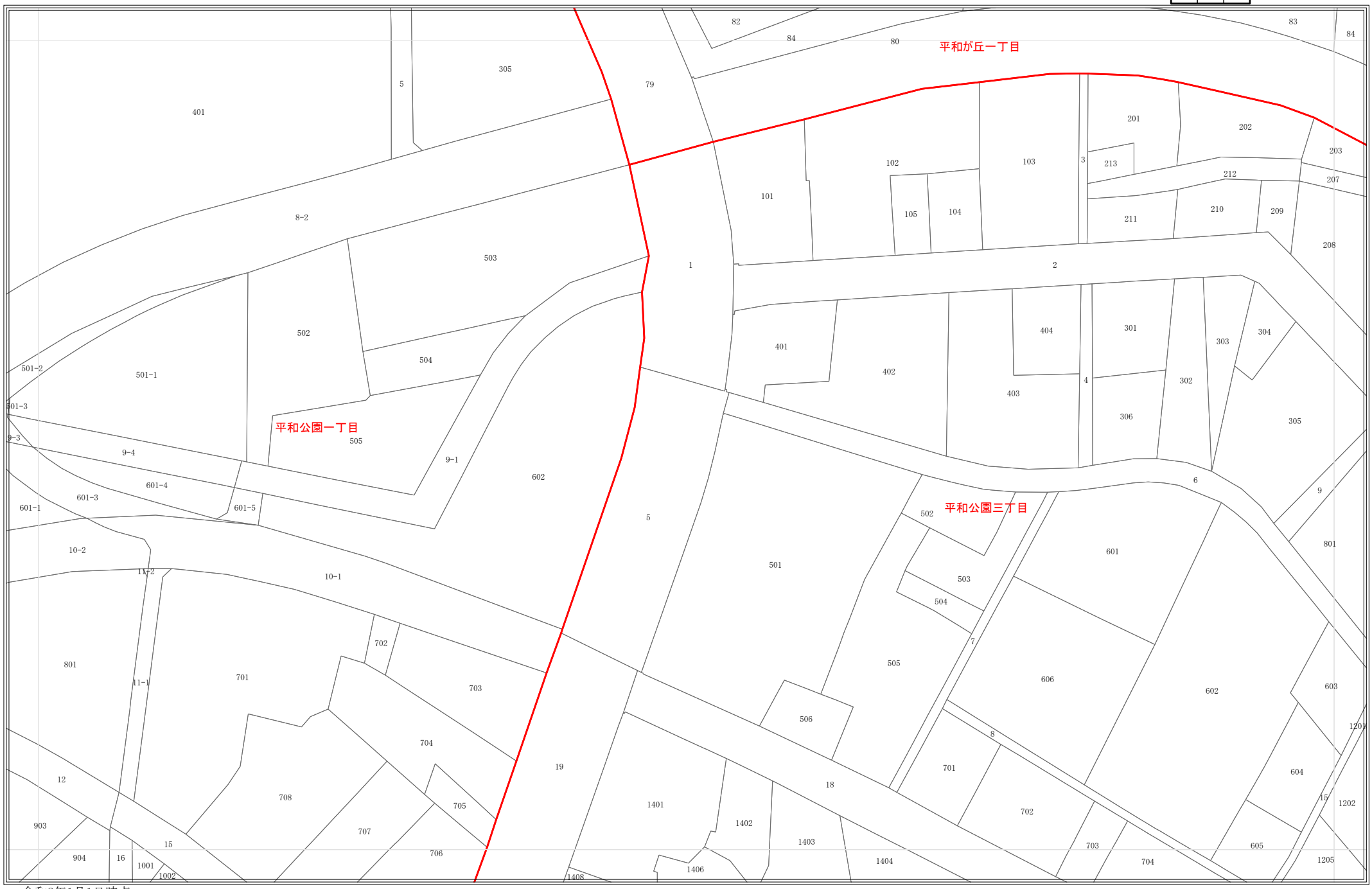


令和8年1月1日時点
・この図面は課税のために作成した図面です。権利関係等の根拠になるものではありません。
・無地番については、Nまたは名古屋市の内部管理番号（例：9876543-A)が表示されている場合があります。

0 25 50 100 メートル

1:1,200

1636

# 地番参考図

| | | |
|---|---|---|
| 1582 | 1583 | 1584 |
| 1635 | 1636 | 1637 |
| 1689 | 1690 | 1691 |

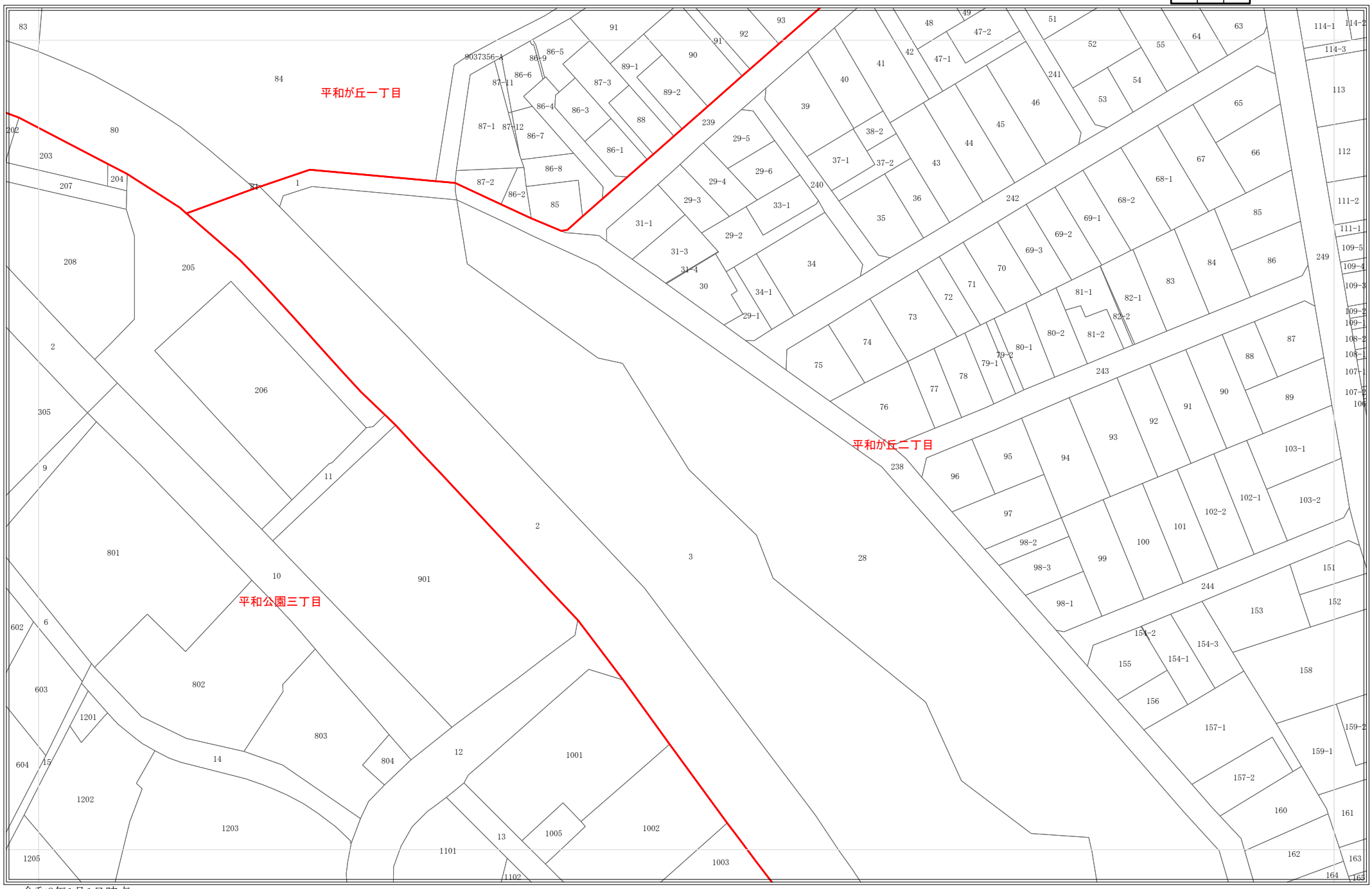


令和8年1月1日時点
・この図面は課税のために作成した図面です。権利関係等の根拠になるものではありません。
・無地番については、Nまたは名古屋市の内部管理番号（例：9876543-A)が表示されている場合があります。

0 25 50 100 メートル

1:1,200

1637

# 地番参考図

| | | |
|---|---|---|
| 1583 | 1584 | 1585 |
| 1636 | 1637 | 1638 |
| 1690 | 1691 | 1692 |

令和8年1月1日時点
・この図面は課税のために作成した図面です。権利関係等の根拠になるものではありません。
・無地番については、Nまたは名古屋市の内部管理番号（例：9876543-A)が表示されている場合があります。

0 25 50 100 メートル

1:1,200

1638

# 地番参考図

| | | |
|---|---|---|
| 1584 | 1585 | 1586 |
| 1637 | 1638 | 1639 |
| 1691 | 1692 | 1693 |

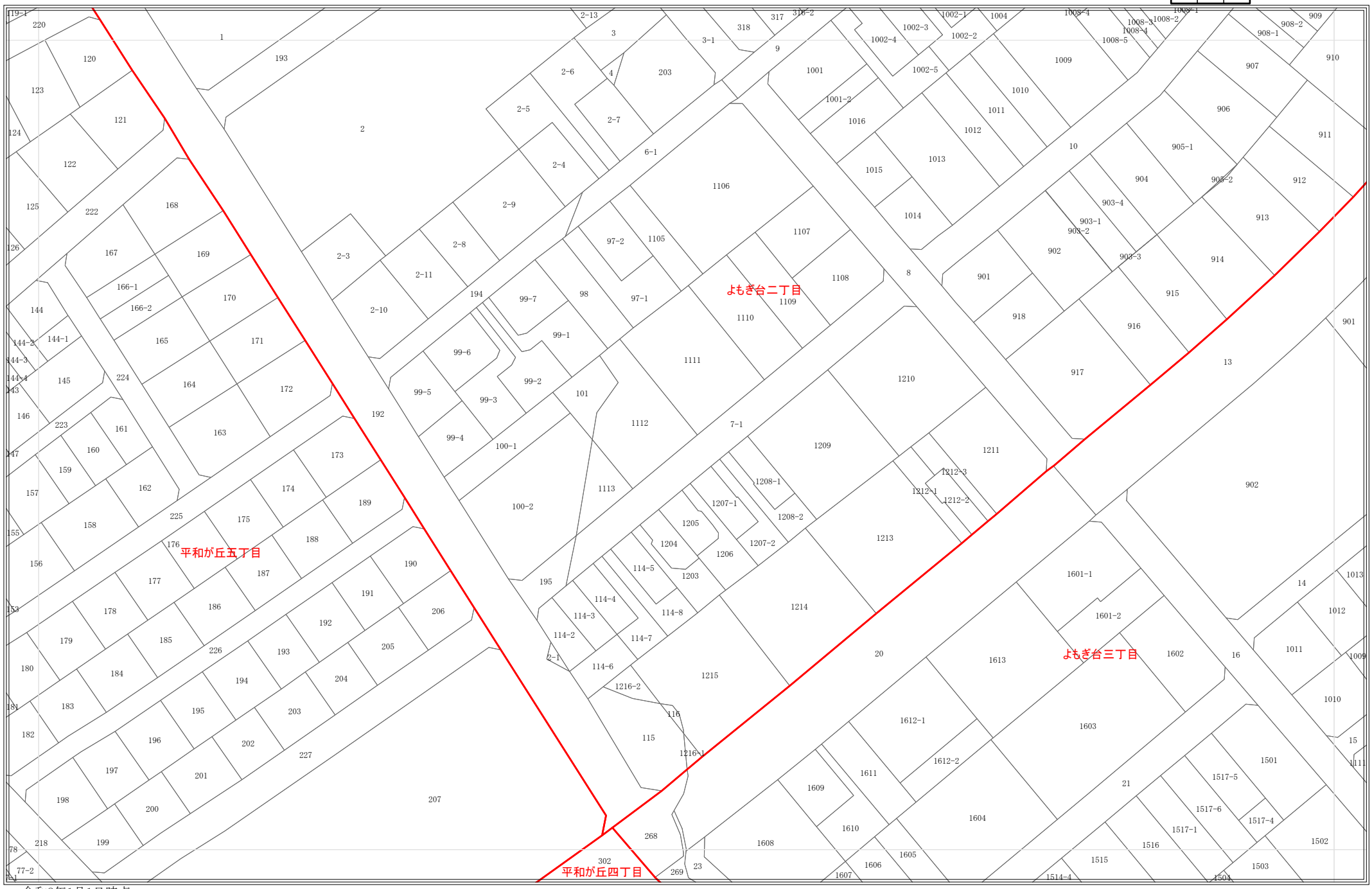


令和8年1月1日時点
・この図面は課税のために作成した図面です。権利関係等の根拠になるものではありません。
・無地番については、Nまたは名古屋市の内部管理番号（例：9876543-A)が表示されている場合があります。

0 25 50 100 メートル

1:1,200

1639

# 地番参考図

| | | |
|---|---|---|
| 1585 | 1586 | 1587 |
| 1638 | 1639 | 1640 |
| 1692 | 1693 | 1694 |

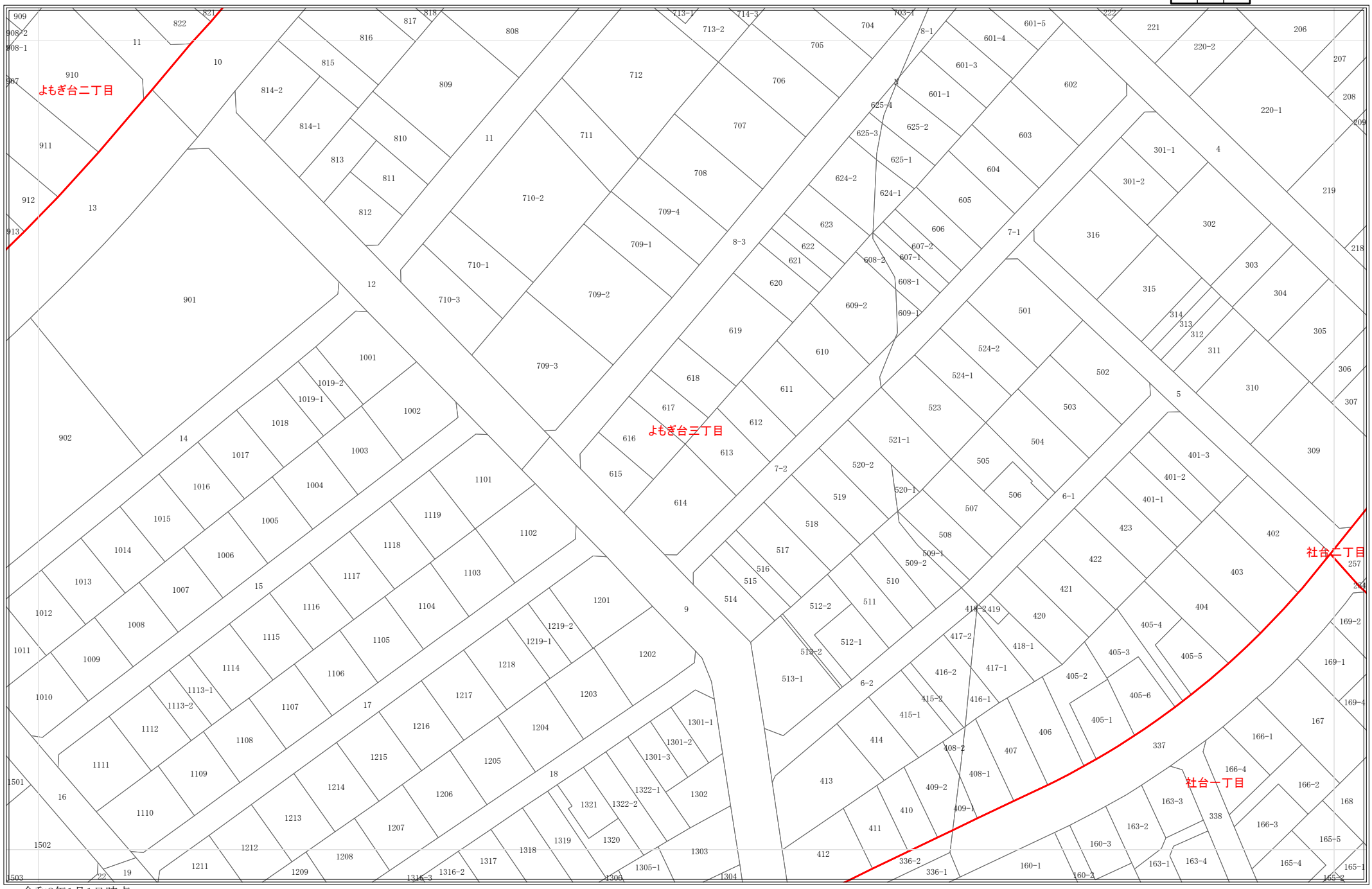


令和8年1月1日時点
・この図面は課税のために作成した図面です。権利関係等の根拠になるものではありません。
・無地番については、Nまたは名古屋市の内部管理番号（例：9876543-A)が表示されている場合があります。

0 25 50 100 メートル

1:1,200

1640

# 地番参考図

| | | |
|---|---|---|
| 1586 | 1587 | 1588 |
| 1639 | 1640 | 1641 |
| 1693 | 1694 | 1695 |

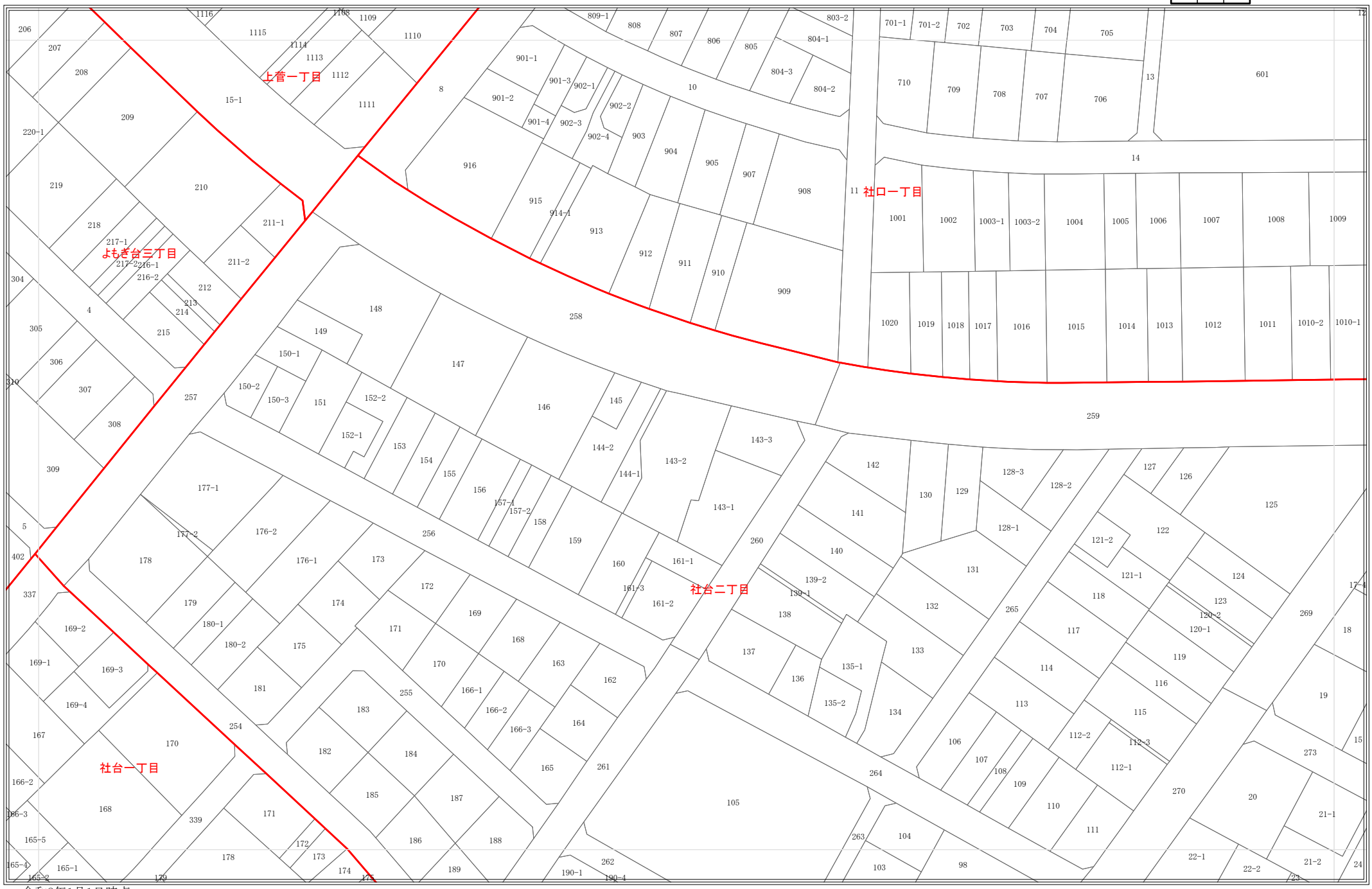


令和8年1月1日時点
・この図面は課税のために作成した図面です。権利関係等の根拠になるものではありません。
・無地番については、Nまたは名古屋市の内部管理番号（例：9876543-A)が表示されている場合があります。

0 25 50 100 メートル

1:1,200

1641

# 地番参考図

| | | |
|---|---|---|
| 1587 | 1588 | 1589 |
| 1640 | 1641 | 1642 |
| 1694 | 1695 | 1696 |

令和8年1月1日時点
・この図面は課税のために作成した図面です。権利関係等の根拠になるものではありません。
・無地番については、Nまたは名古屋市の内部管理番号（例：9876543-A)が表示されている場合があります。

0 25 50 100 メートル

1:1,200

1642

# 地番参考図

| | | |
|---|---|---|
| 1588 | 1589 | 1590 |
| 1641 | 1642 | 1643 |
| 1695 | 1696 | 1697 |

令和8年1月1日時点
・この図面は課税のために作成した図面です。権利関係等の根拠になるものではありません。
・無地番については、Nまたは名古屋市の内部管理番号（例：9876543-A)が表示されている場合があります。

0 25 50 100 メートル

1:1,200

1643

# 地番参考図

| | | |
|---|---|---|
| 1589 | 1590 | 1591 |
| 1642 | 1643 | 1644 |
| 1696 | 1697 | 1698 |

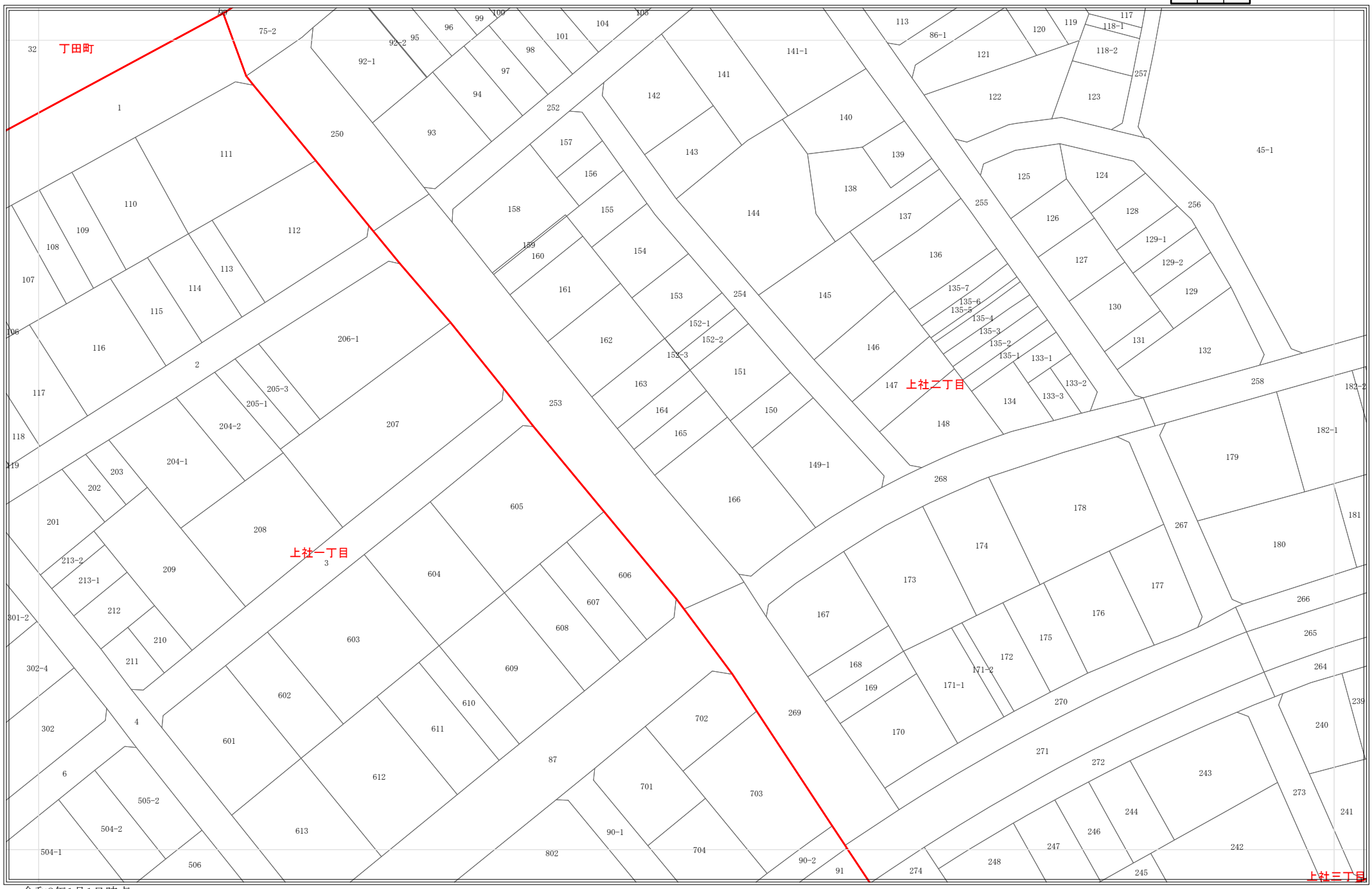


令和8年1月1日時点
・この図面は課税のために作成した図面です。権利関係等の根拠になるものではありません。
・無地番については、Nまたは名古屋市の内部管理番号（例：9876543-A)が表示されている場合があります。

0 25 50 100 メートル

1:1,200

1644

# 地番参考図

| | | |
|---|---|---|
| 1590 | 1591 | 1592 |
| 1643 | 1644 | 1645 |
| 1697 | 1698 | 1699 |

令和8年1月1日時点
・この図面は課税のために作成した図面です。権利関係等の根拠になるものではありません。
・無地番については、Nまたは名古屋市の内部管理番号（例：9876543-A)が表示されている場合があります。

0 25 50 100 メートル

1:1,200

1645

# 地番参考図

| | | |
|---|---|---|
| 1591 | 1592 | 1593 |
| 1644 | 1645 | 1646 |
| 1698 | 1699 | 1700 |

令和8年1月1日時点
・この図面は課税のために作成した図面です。権利関係等の根拠になるものではありません。
・無地番については、Nまたは名古屋市の内部管理番号（例：9876543-A)が表示されている場合があります。

0 25 50 100 メートル

1:1,200

1646

# 地番参考図

| | | |
|---|---|---|
| 1592 | 1593 | 1594 |
| 1645 | 1646 | 1647 |
| 1699 | 1700 | 1701 |

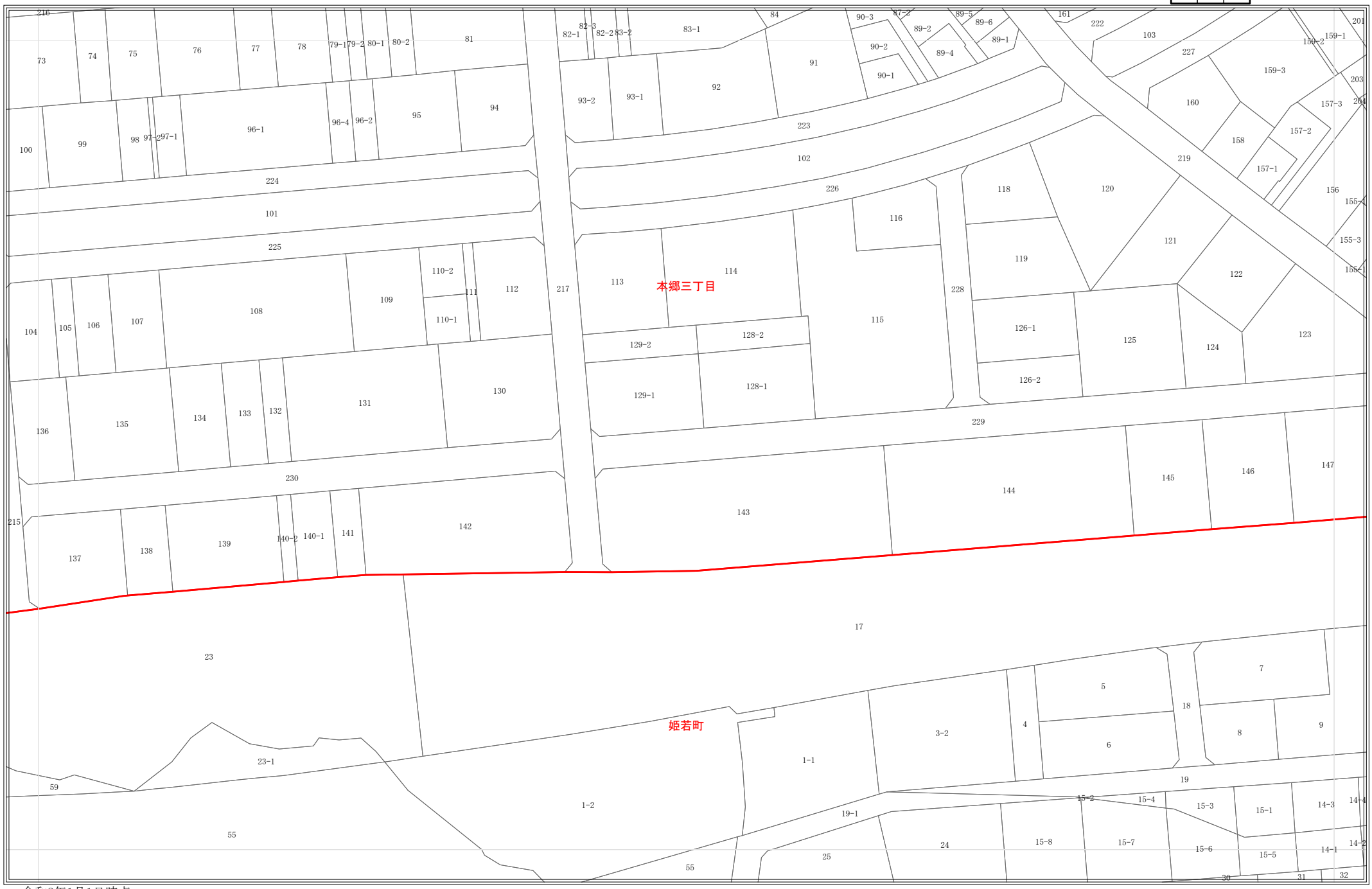


令和8年1月1日時点
・この図面は課税のために作成した図面です。権利関係等の根拠になるものではありません。
・無地番については、Nまたは名古屋市の内部管理番号（例：9876543-A)が表示されている場合があります。

0 25 50 100 メートル

1:1,200

1647

# 地番参考図

| | | |
|---|---|---|
| 1593 | 1594 | 1595 |
| 1646 | 1647 | 1648 |
| 1700 | 1701 | 1702 |

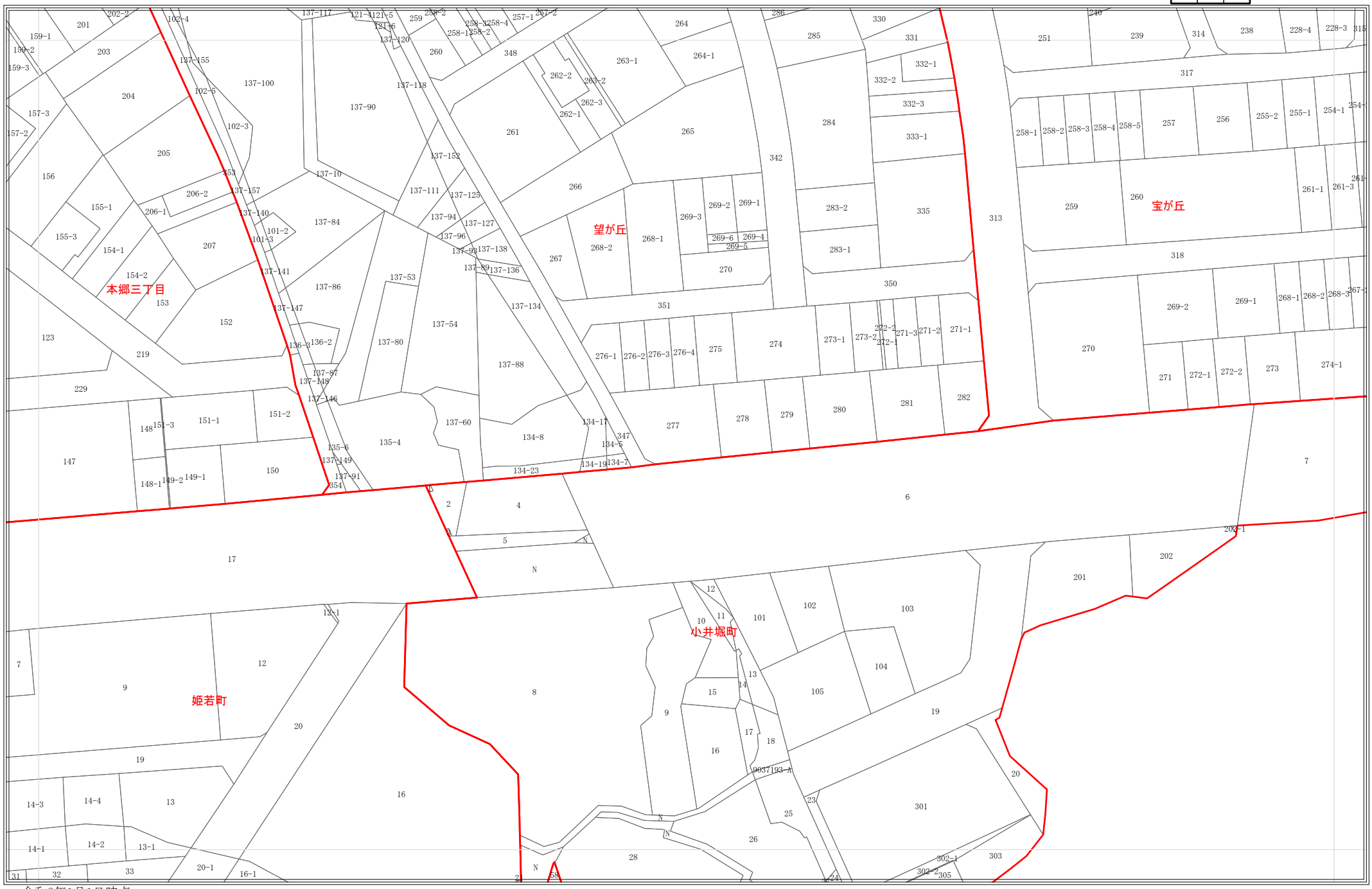


令和8年1月1日時点
・この図面は課税のために作成した図面です。権利関係等の根拠になるものではありません。
・無地番については、Nまたは名古屋市の内部管理番号（例：9876543-A)が表示されている場合があります。

0 25 50 100 メートル

1:1,200

1648

# 地番参考図

| | |
|---|---|
| 1594 | 1595 |
| 1647 | 1648 |
| 1701 | 1702 |

令和8年1月1日時点
・この図面は課税のために作成した図面です。権利関係等の根拠になるものではありません。
・無地番については、Nまたは名古屋市の内部管理番号（例：9876543-A)が表示されている場合があります。

0 25 50 100 メートル

1:1,200

1690

# 地番参考図

| | | |
|---|---|---|
| 1635 | 1636 | 1637 |
| 1689 | 1690 | 1691 |
| 1744 | 1745 | 1746 |

令和8年1月1日時点
・この図面は課税のために作成した図面です。権利関係等の根拠になるものではありません。
・無地番については、Nまたは名古屋市の内部管理番号（例：9876543-A)が表示されている場合があります。

0 25 50 100 メートル

1:1,200

1691

# 地番参考図

| | | |
|---|---|---|
| 1636 | 1637 | 1638 |
| 1690 | 1691 | 1692 |
| 1745 | 1746 | 1747 |

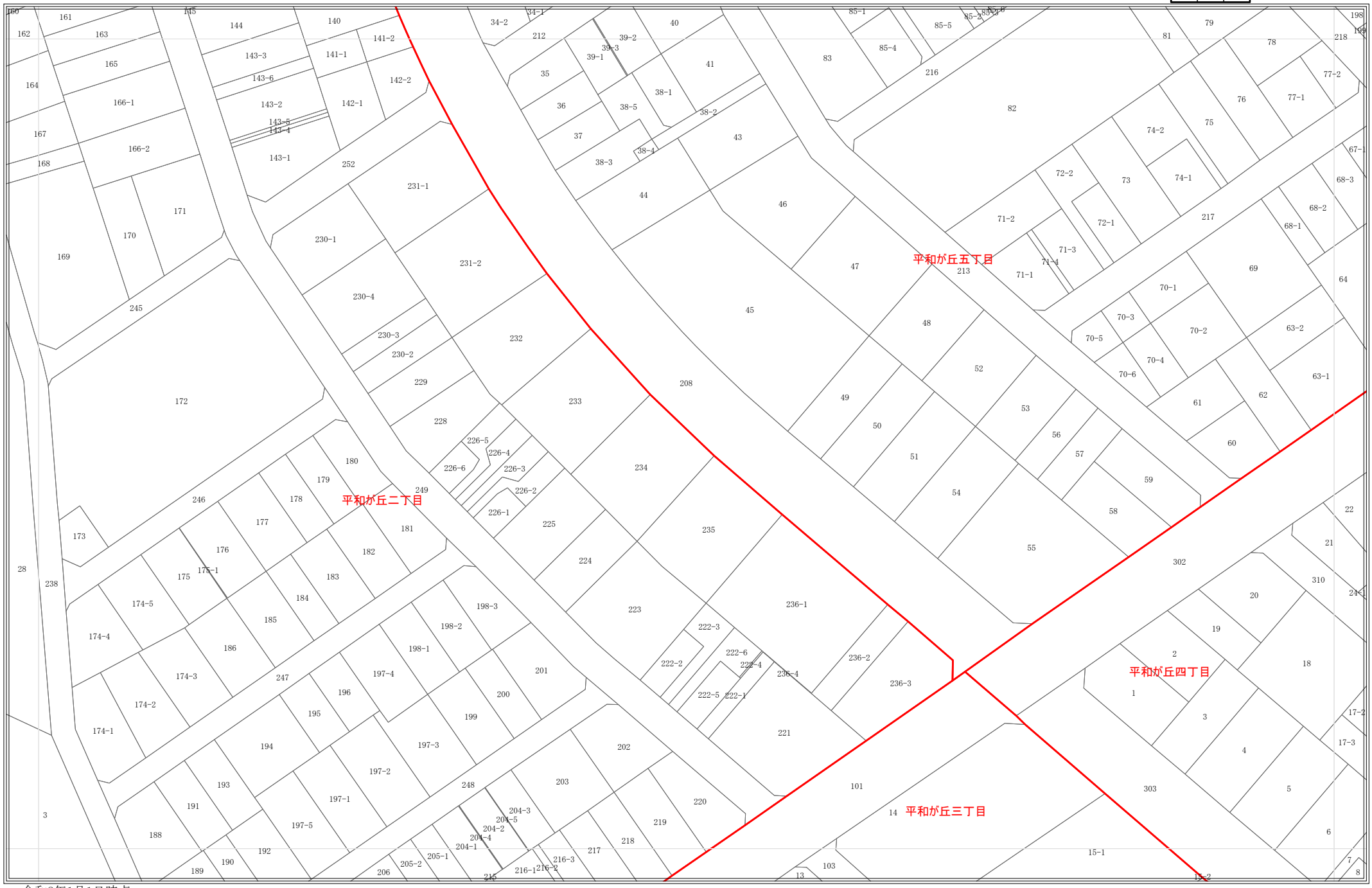


令和8年1月1日時点
・この図面は課税のために作成した図面です。権利関係等の根拠になるものではありません。
・無地番については、Nまたは名古屋市の内部管理番号（例：9876543-A)が表示されている場合があります。

0 25 50 100 メートル

1:1,200

1692

# 地番参考図

| | | |
|---|---|---|
| 1637 | 1638 | 1639 |
| 1691 | 1692 | 1693 |
| 1746 | 1747 | 1748 |

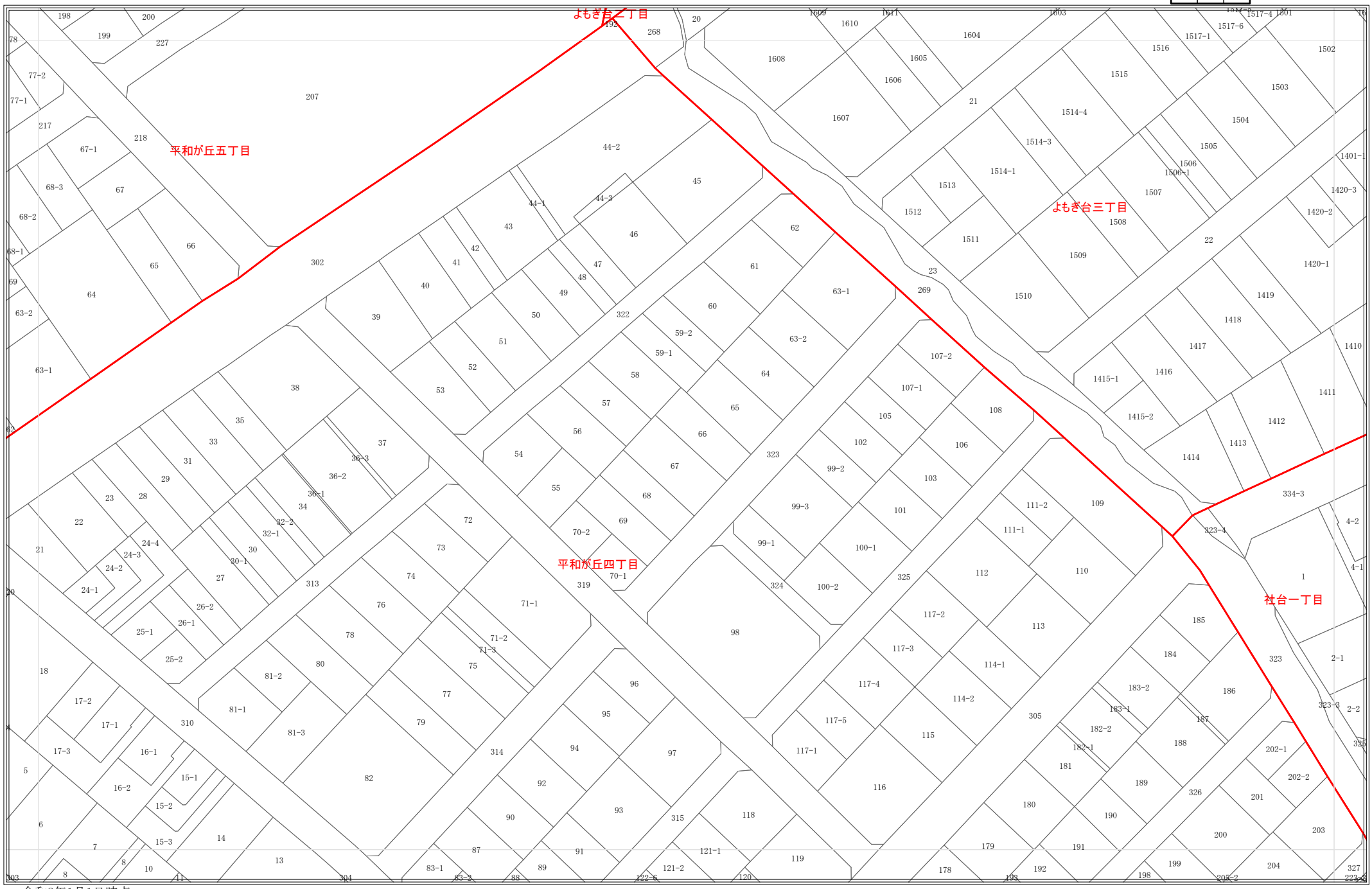


令和8年1月1日時点
・この図面は課税のために作成した図面です。権利関係等の根拠になるものではありません。
・無地番については、Nまたは名古屋市の内部管理番号（例：9876543-A)が表示されている場合があります。

0 25 50 100 メートル

1:1,200

1693

# 地番参考図

| | | |
|---|---|---|
| 1638 | 1639 | 1640 |
| 1692 | 1693 | 1694 |
| 1747 | 1748 | 1749 |

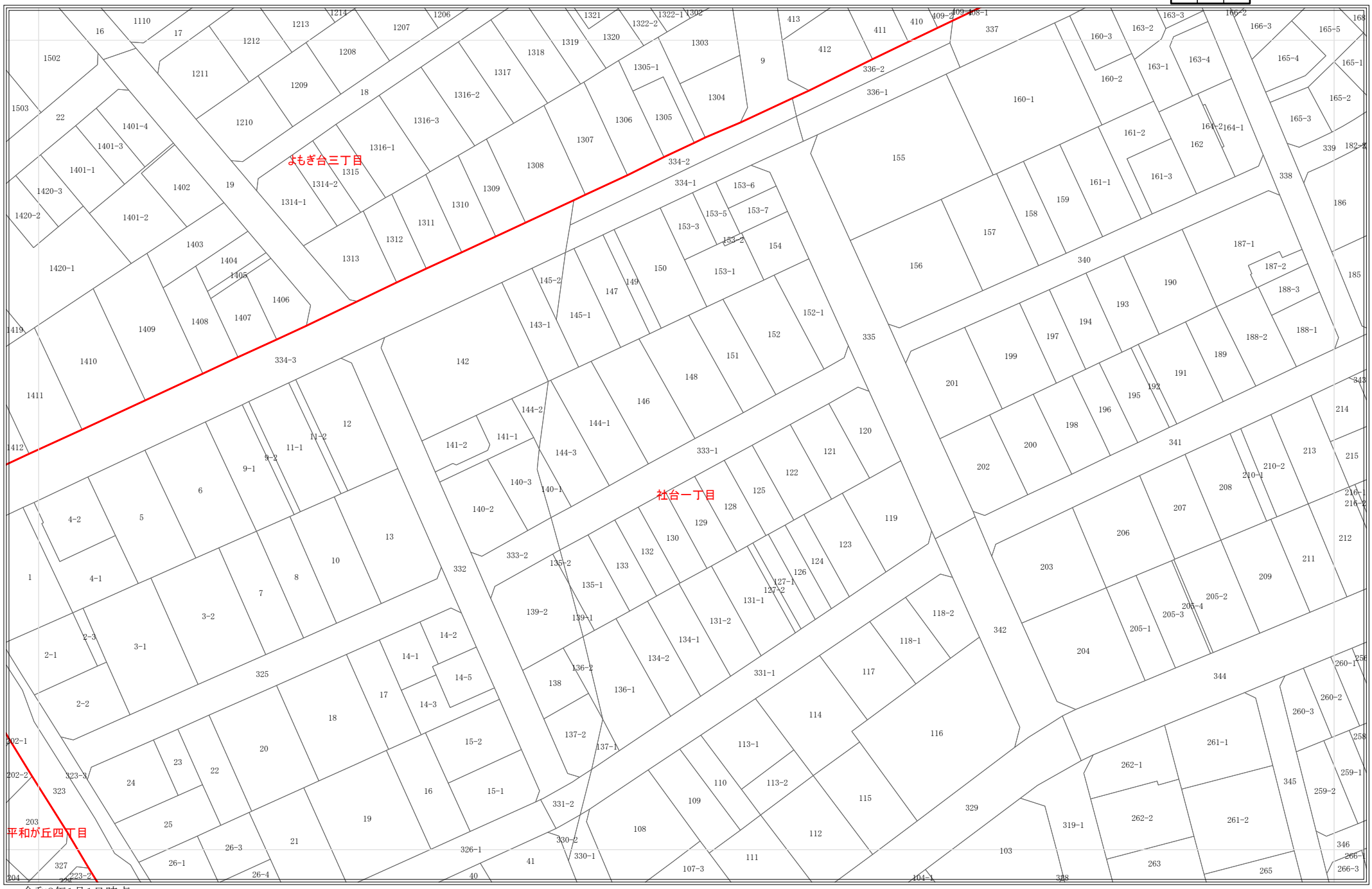


令和8年1月1日時点
・この図面は課税のために作成した図面です。権利関係等の根拠になるものではありません。
・無地番については、Nまたは名古屋市の内部管理番号（例：9876543-A)が表示されている場合があります。

0 25 50 100 メートル

1:1,200

1694

# 地番参考図

| | | |
|---|---|---|
| 1639 | 1640 | 1641 |
| 1693 | 1694 | 1695 |
| 1748 | 1749 | 1750 |

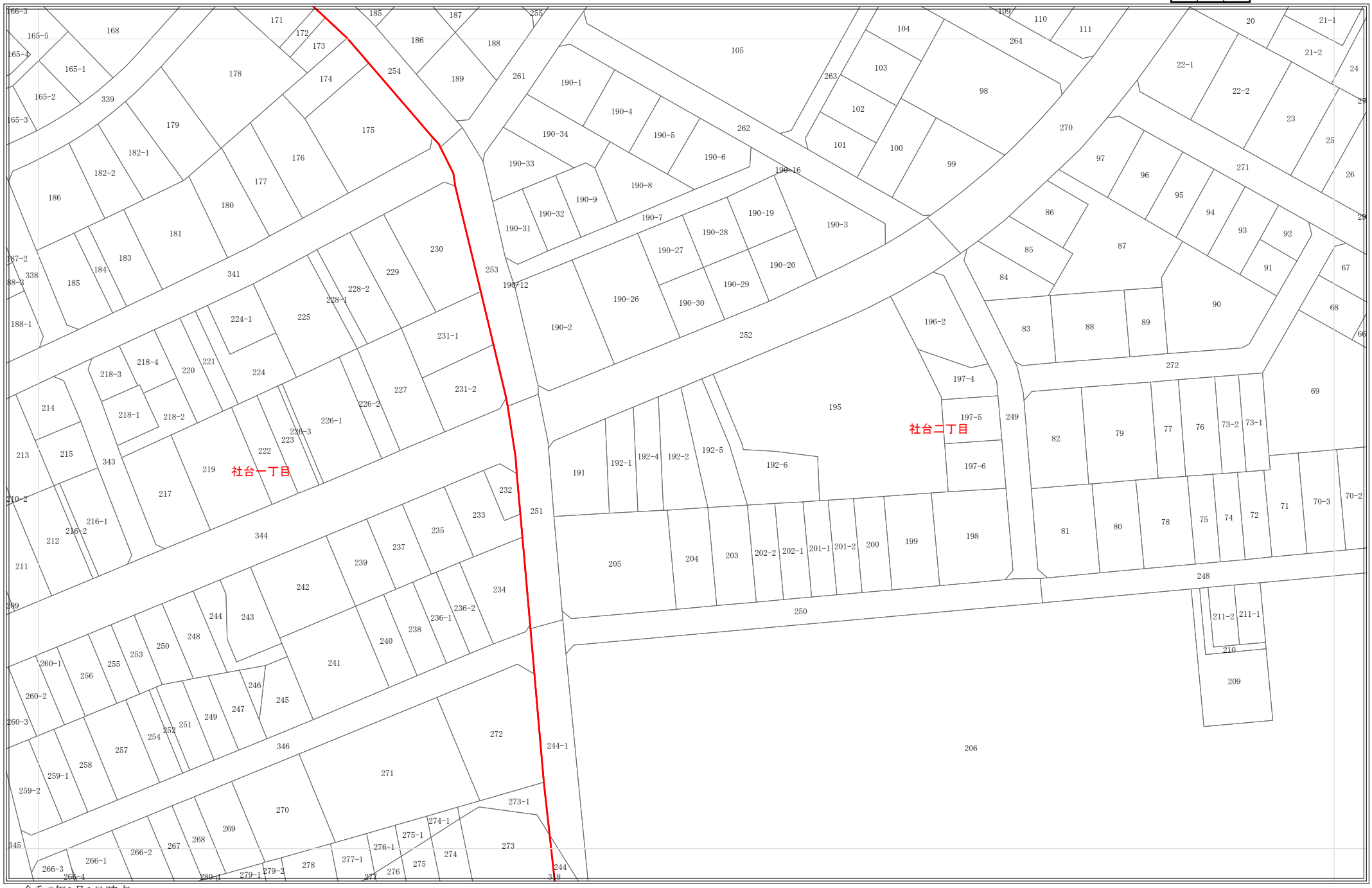


令和8年1月1日時点
・この図面は課税のために作成した図面です。権利関係等の根拠になるものではありません。
・無地番については、Nまたは名古屋市の内部管理番号（例：9876543-A)が表示されている場合があります。

0 25 50 100 メートル

1:1,200

1695

# 地番参考図

| | | |
|---|---|---|
| 1640 | 1641 | 1642 |
| 1694 | 1695 | 1696 |
| 1749 | 1750 | 1751 |

令和8年1月1日時点
・この図面は課税のために作成した図面です。権利関係等の根拠になるものではありません。
・無地番については、Nまたは名古屋市の内部管理番号（例：9876543-A)が表示されている場合があります。

0 25 50 100 メートル

1:1,200

1696

# 地番参考図

| | | |
|---|---|---|
| 1641 | 1642 | 1643 |
| 1695 | 1696 | 1697 |
| 1750 | 1751 | 1752 |

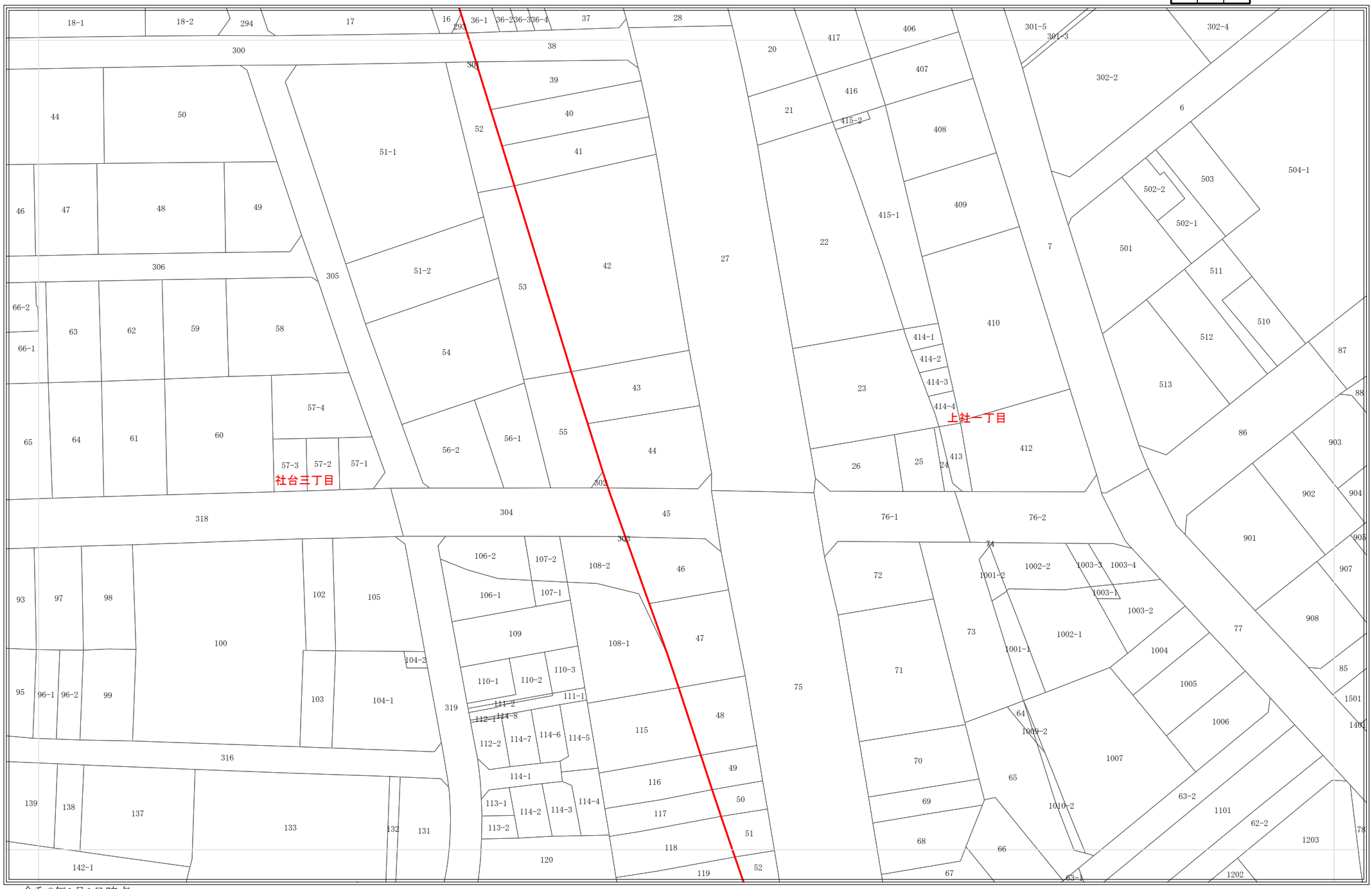


令和8年1月1日時点
・この図面は課税のために作成した図面です。権利関係等の根拠になるものではありません。
・無地番については、Nまたは名古屋市の内部管理番号（例：9876543-A)が表示されている場合があります。

0 25 50 100 メートル

1:1,200

1697

# 地番参考図

| | | |
|---|---|---|
| 1642 | 1643 | 1644 |
| 1696 | 1697 | 1698 |
| 1751 | 1752 | 1753 |

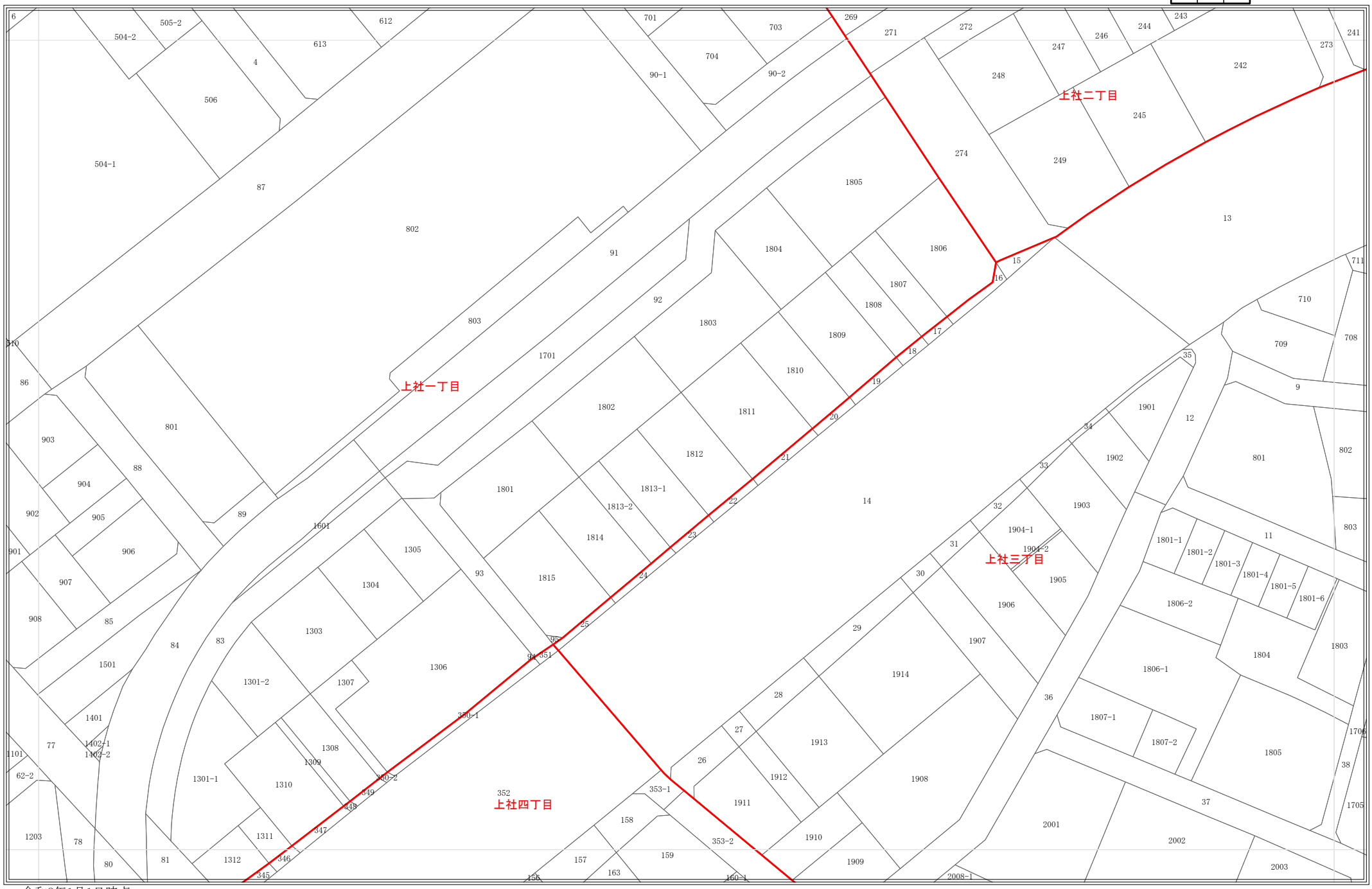


令和8年1月1日時点
・この図面は課税のために作成した図面です。権利関係等の根拠になるものではありません。
・無地番については、Nまたは名古屋市の内部管理番号（例：9876543-A)が表示されている場合があります。

0 25 50 100 メートル

1:1,200

1698

# 地番参考図

| | | |
|---|---|---|
| 1643 | 1644 | 1645 |
| 1697 | 1698 | 1699 |
| 1752 | 1753 | 1754 |

令和8年1月1日時点
・この図面は課税のために作成した図面です。権利関係等の根拠になるものではありません。
・無地番については、Nまたは名古屋市の内部管理番号（例：9876543-A)が表示されている場合があります。

0 25 50 100 メートル

1:1,200

1699

# 地番参考図

| | | |
|---|---|---|
| 1644 | 1645 | 1646 |
| 1698 | 1699 | 1700 |
| 1753 | 1754 | 1755 |

令和8年1月1日時点
・この図面は課税のために作成した図面です。権利関係等の根拠になるものではありません。
・無地番については、Nまたは名古屋市の内部管理番号（例：9876543-A)が表示されている場合があります。

0 25 50 100 メートル

1:1,200

1700

# 地番参考図

| | | |
|---|---|---|
| 1645 | 1646 | 1647 |
| 1699 | 1700 | 1701 |
| 1754 | 1755 | 1756 |

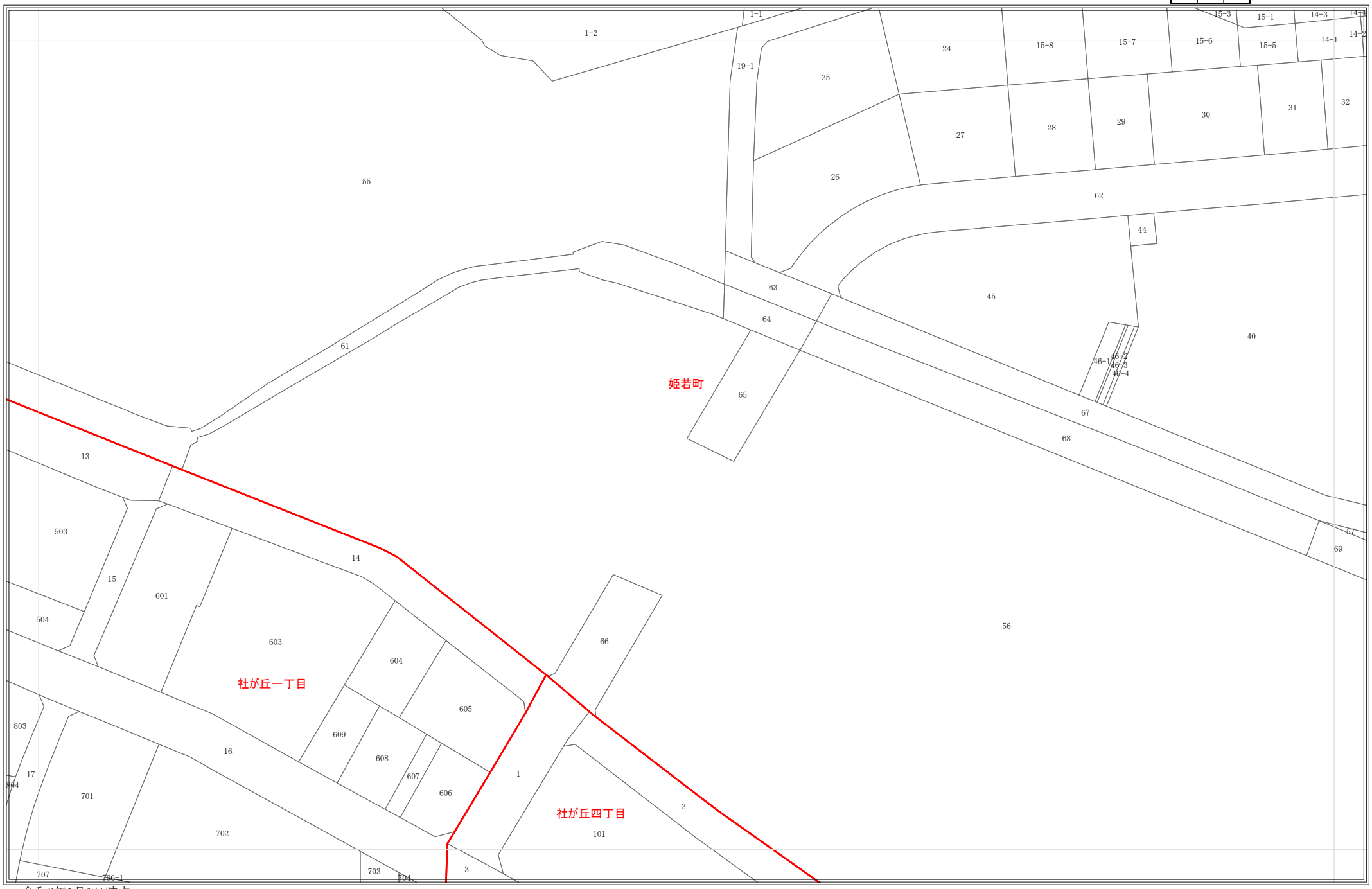


令和8年1月1日時点
・この図面は課税のために作成した図面です。権利関係等の根拠になるものではありません。
・無地番については、Nまたは名古屋市の内部管理番号（例：9876543-A)が表示されている場合があります。

0 25 50 100 メートル

1:1,200

1701

# 地番参考図

| | | |
|---|---|---|
| 1646 | 1647 | 1648 |
| 1700 | 1701 | 1702 |
| 1755 | 1756 | 1757 |

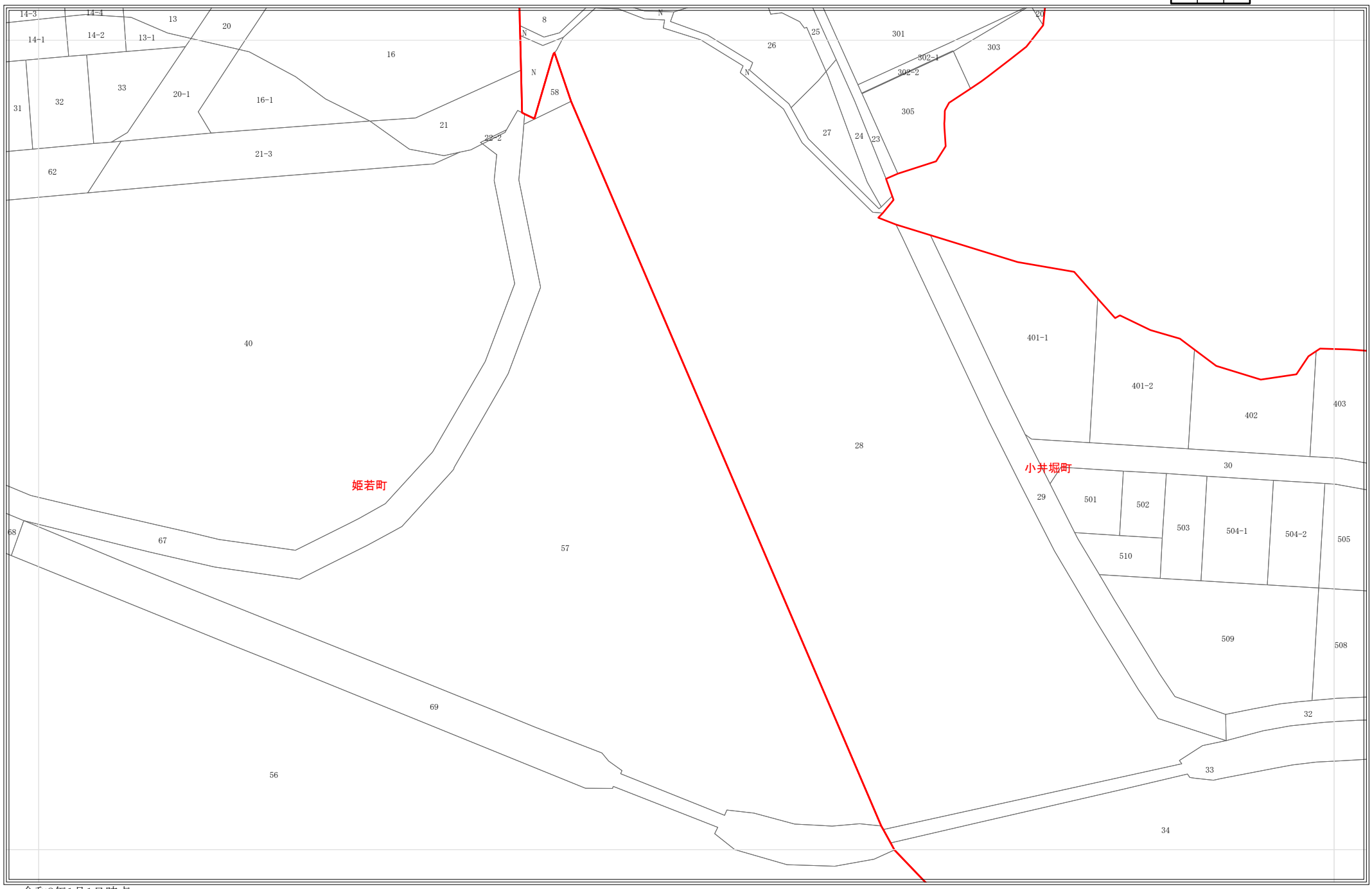


令和8年1月1日時点
・この図面は課税のために作成した図面です。権利関係等の根拠になるものではありません。
・無地番については、Nまたは名古屋市の内部管理番号（例：9876543-A)が表示されている場合があります。

0 25 50 100 メートル

1:1,200

1702

# 地番参考図

| | | |
|---|---|---|
| 1647 | 1648 | |
| 1701 | 1702 | |
| 1756 | 1757 | |

令和8年1月1日時点
・この図面は課税のために作成した図面です。権利関係等の根拠になるものではありません。
・無地番については、Nまたは名古屋市の内部管理番号（例：9876543-A)が表示されている場合があります。

0 25 50 100 メートル

1:1,200

1745

# 地番参考図

| | | |
|---|---|---|
| 1689 | 1690 | 1691 |
| 1744 | 1745 | 1746 |
| 1799 | 1800 | 1801 |

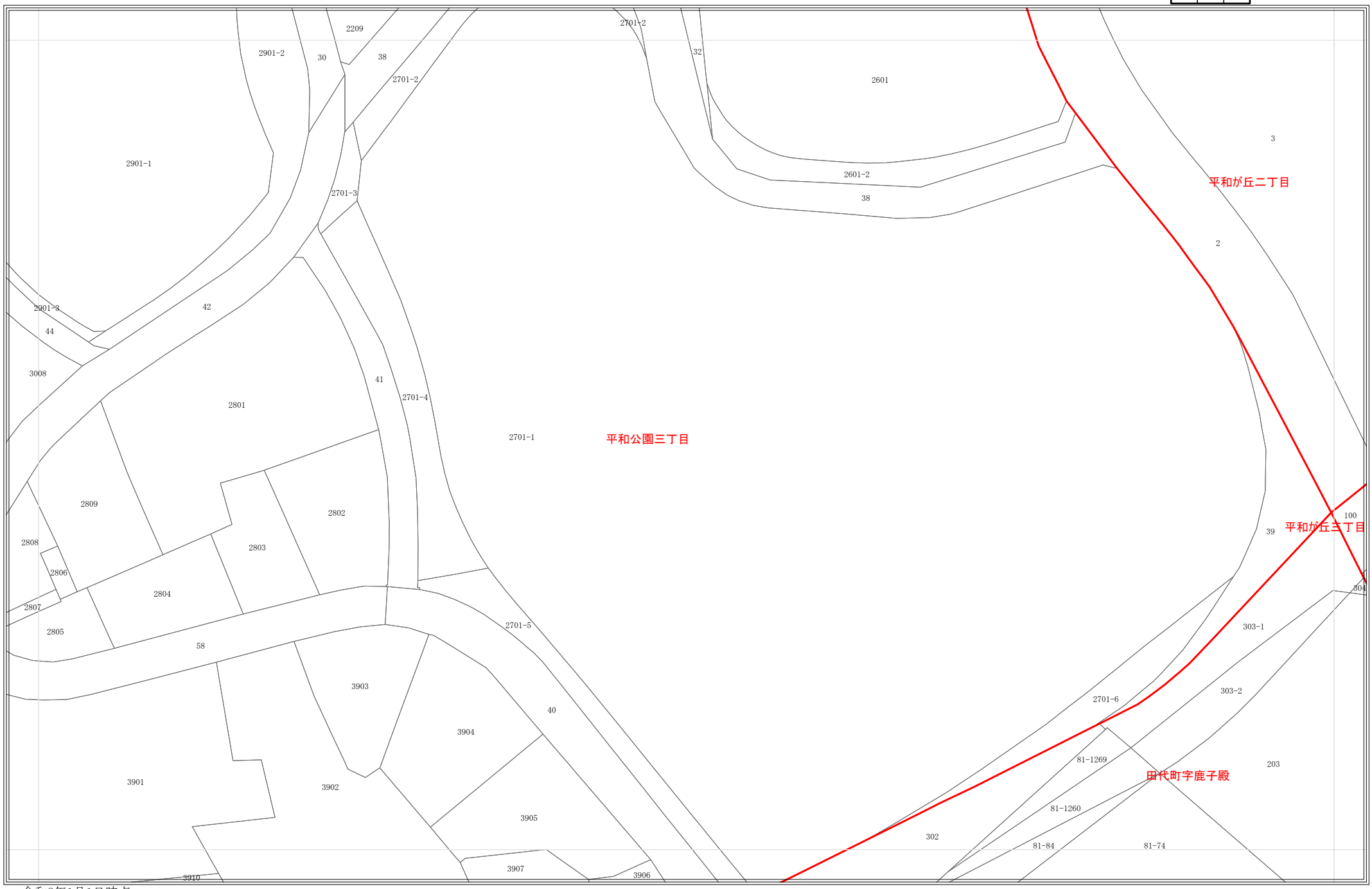


令和8年1月1日時点
・この図面は課税のために作成した図面です。権利関係等の根拠になるものではありません。
・無地番については、Nまたは名古屋市の内部管理番号（例：9876543-A)が表示されている場合があります。

0 25 50 100 メートル

1:1,200

1746

# 地番参考図

| | | |
|---|---|---|
| 1690 | 1691 | 1692 |
| 1745 | 1746 | 1747 |
| 1800 | 1801 | 1802 |

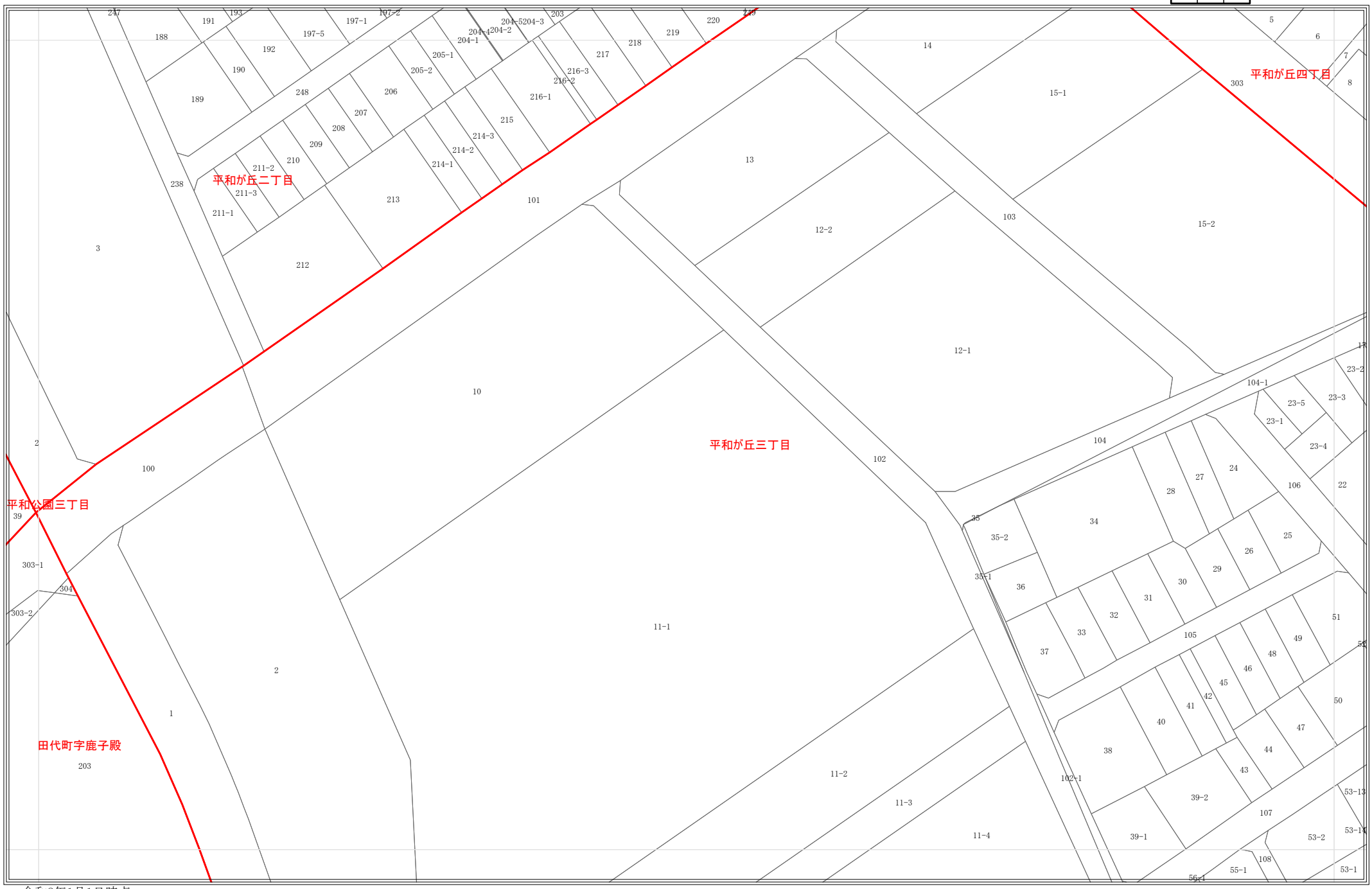


令和8年1月1日時点
・この図面は課税のために作成した図面です。権利関係等の根拠になるものではありません。
・無地番については、Nまたは名古屋市の内部管理番号（例：9876543-A)が表示されている場合があります。

0 25 50 100 メートル

1:1,200

1747

# 地番参考図

| | | |
|---|---|---|
| 1691 | 1692 | 1693 |
| 1746 | 1747 | 1748 |
| 1801 | 1802 | 1803 |

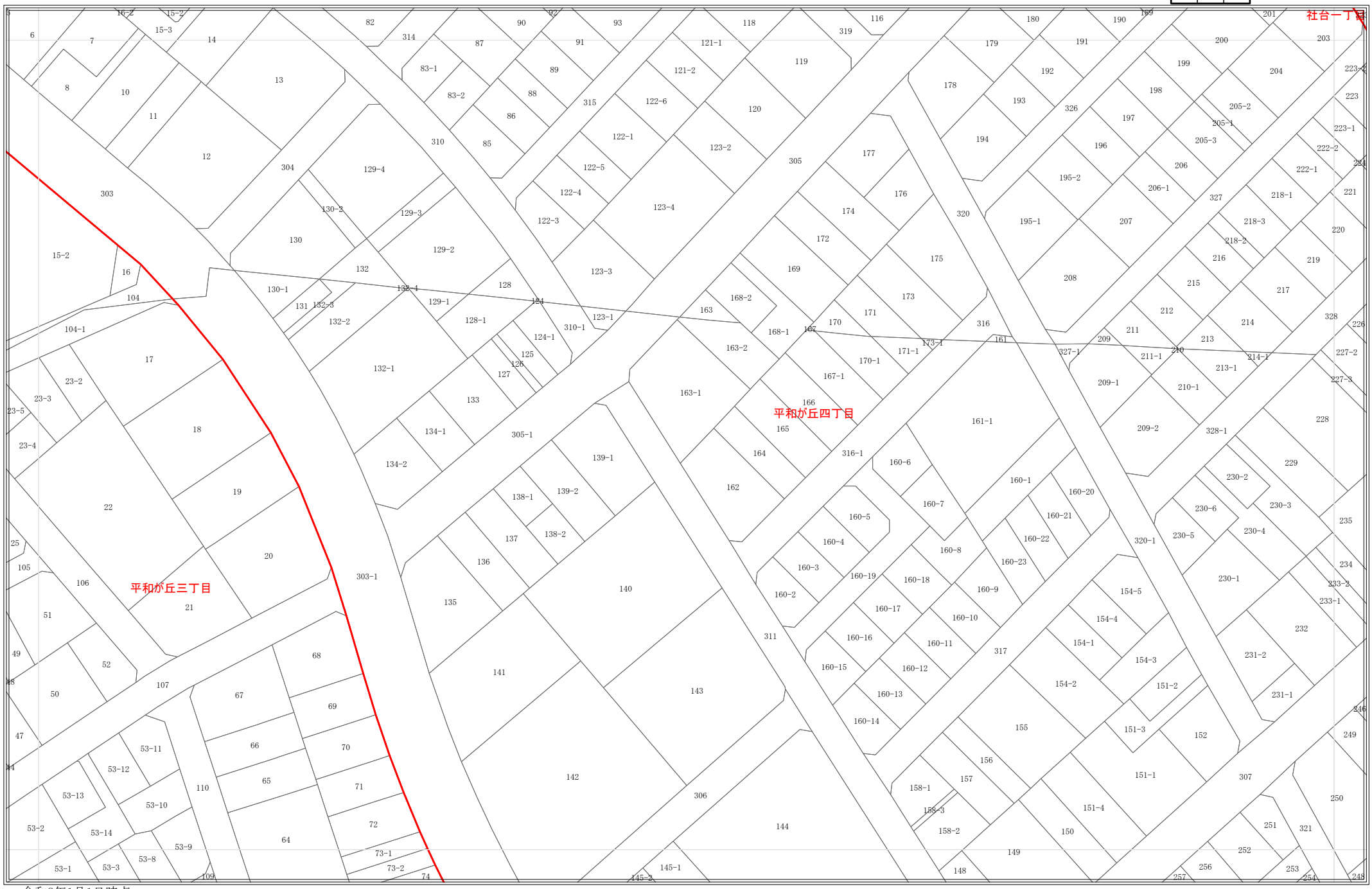


令和8年1月1日時点
・この図面は課税のために作成した図面です。権利関係等の根拠になるものではありません。
・無地番については、Nまたは名古屋市の内部管理番号（例：9876543-A)が表示されている場合があります。

0 25 50 100 メートル

1:1,200

1748

# 地番参考図

| | | |
|---|---|---|
| 1692 | 1693 | 1694 |
| 1747 | 1748 | 1749 |
| 1802 | 1803 | 1804 |

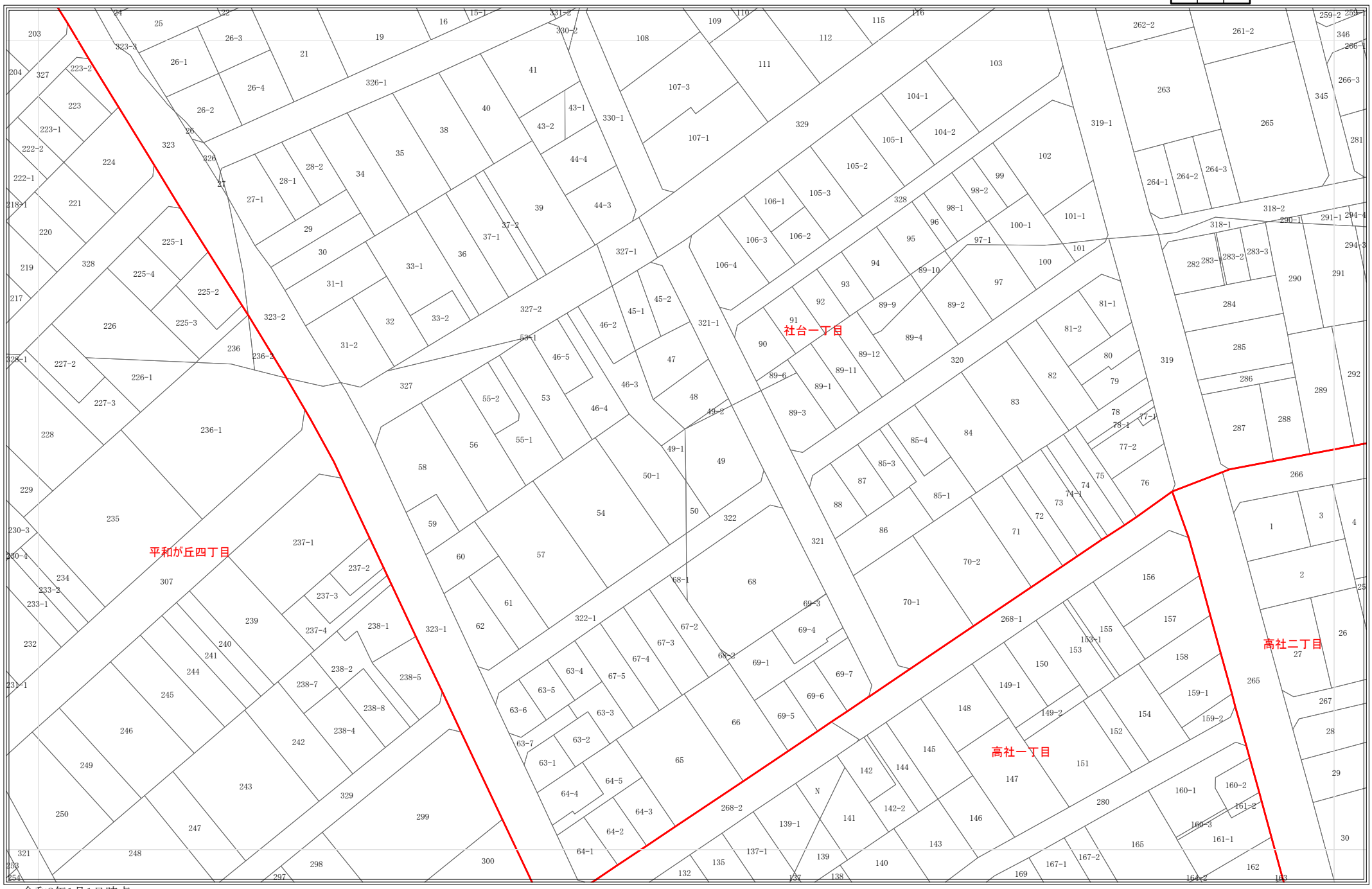


令和8年1月1日時点
・この図面は課税のために作成した図面です。権利関係等の根拠になるものではありません。
・無地番については、Nまたは名古屋市の内部管理番号（例：9876543-A)が表示されている場合があります。

0 25 50 100 メートル

1:1,200

1749

# 地番参考図

| | | |
|---|---|---|
| 1693 | 1694 | 1695 |
| 1748 | 1749 | 1750 |
| 1803 | 1804 | 1805 |

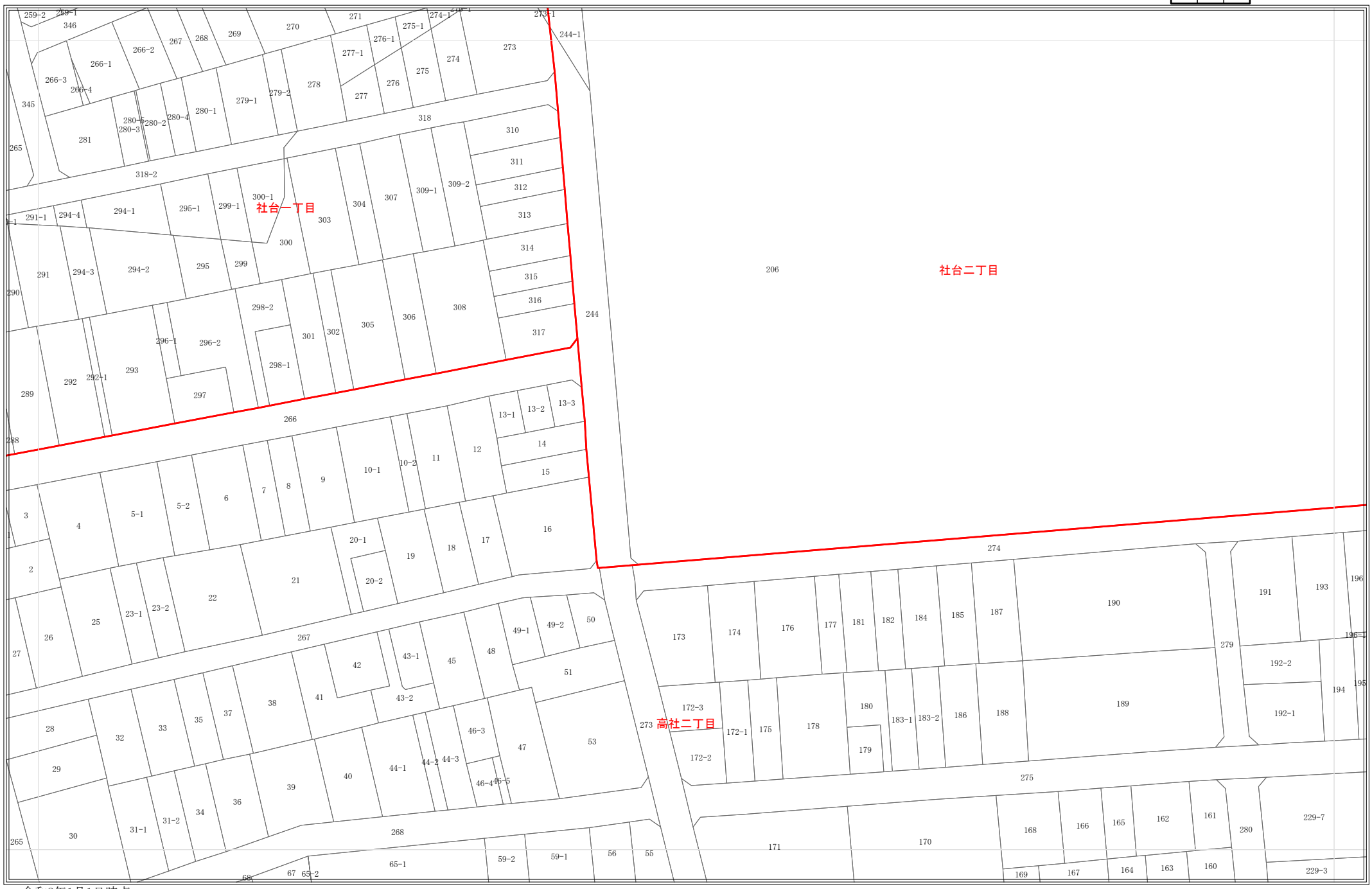


令和8年1月1日時点
・この図面は課税のために作成した図面です。権利関係等の根拠になるものではありません。
・無地番については、Nまたは名古屋市の内部管理番号（例：9876543-A)が表示されている場合があります。

0 25 50 100 メートル

1:1,200

1750

# 地番参考図

| | | |
|---|---|---|
| 1694 | 1695 | 1696 |
| 1749 | 1750 | 1751 |
| 1804 | 1805 | 1806 |

令和8年1月1日時点
・この図面は課税のために作成した図面です。権利関係等の根拠になるものではありません。
・無地番については、Nまたは名古屋市の内部管理番号（例：9876543-A)が表示されている場合があります。

0 25 50 100 メートル

1:1,200

1751

# 地番参考図

| | | |
|---|---|---|
| 1695 | 1696 | 1697 |
| 1750 | 1751 | 1752 |
| 1805 | 1806 | 1807 |

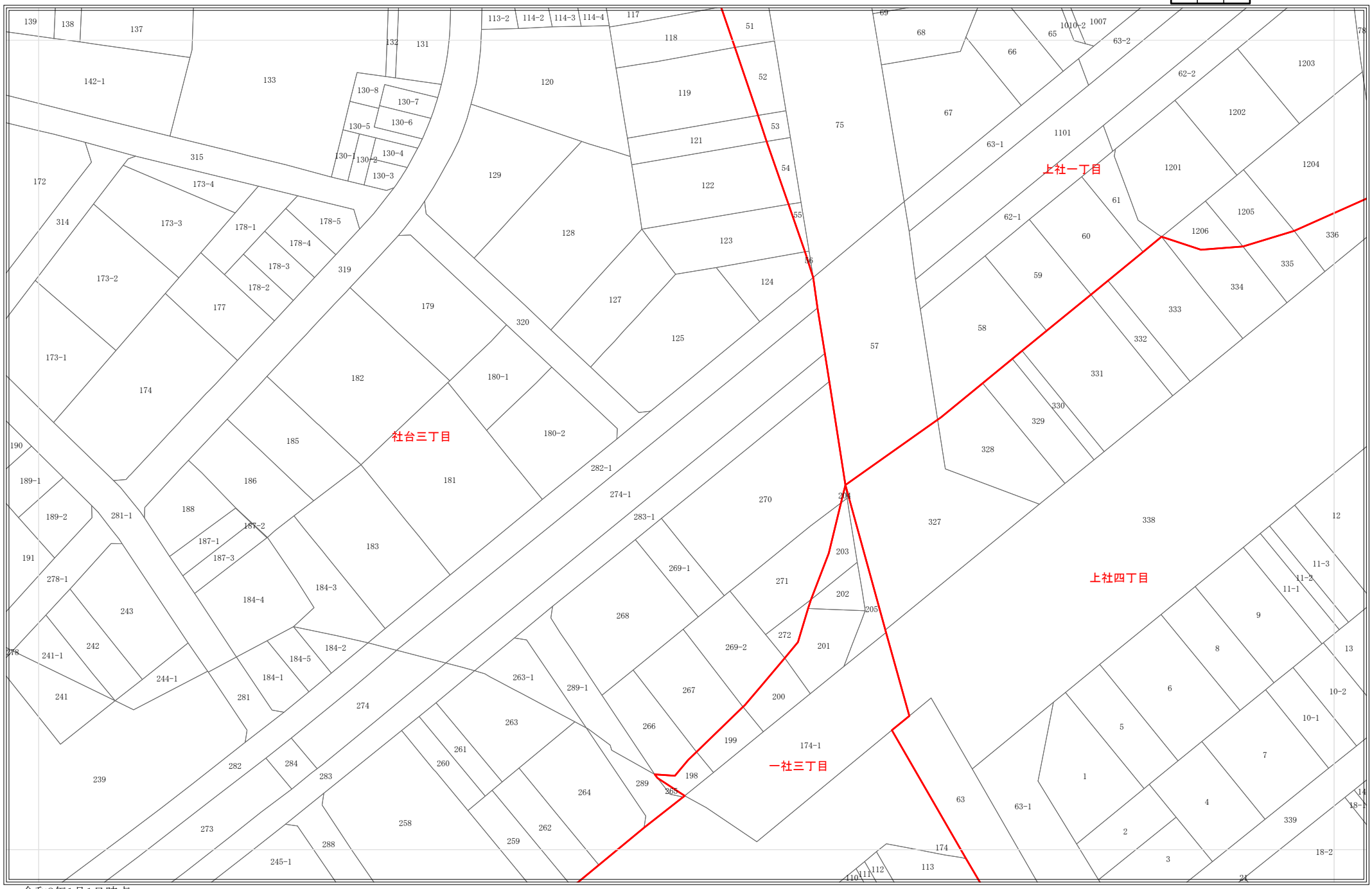


令和8年1月1日時点
・この図面は課税のために作成した図面です。権利関係等の根拠になるものではありません。
・無地番については、Nまたは名古屋市の内部管理番号（例：9876543-A)が表示されている場合があります。

0 25 50 100 メートル

1:1,200

1752

# 地番参考図

| | | |
|---|---|---|
| 1696 | 1697 | 1698 |
| 1751 | 1752 | 1753 |
| 1806 | 1807 | 1808 |

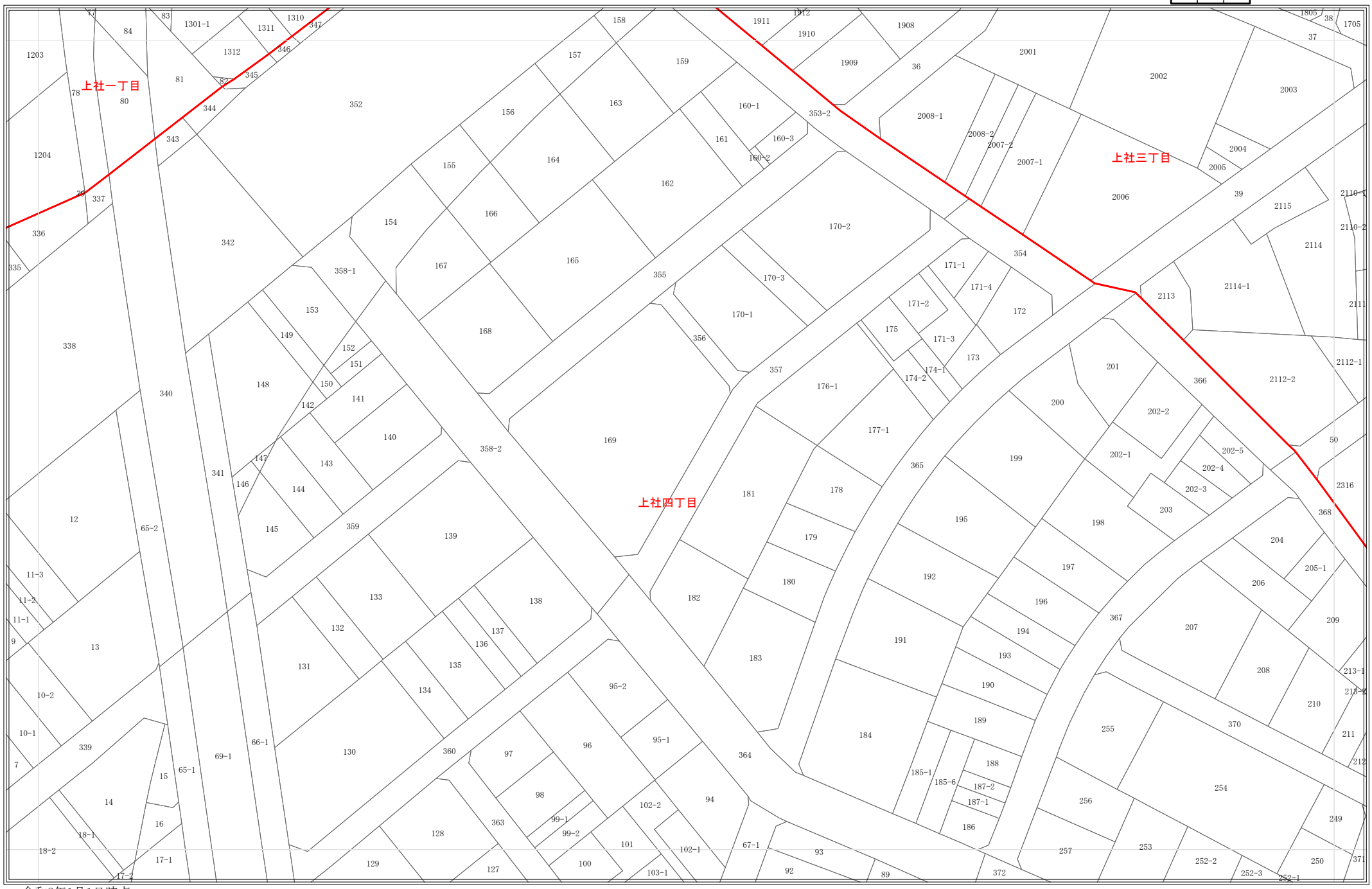


令和8年1月1日時点
・この図面は課税のために作成した図面です。権利関係等の根拠になるものではありません。
・無地番については、Nまたは名古屋市の内部管理番号（例：9876543-A)が表示されている場合があります。

0 25 50 100 メートル

1:1,200

1753

# 地番参考図

| | | |
|---|---|---|
| 1697 | 1698 | 1699 |
| 1752 | 1753 | 1754 |
| 1807 | 1808 | 1809 |

令和8年1月1日時点
・この図面は課税のために作成した図面です。権利関係等の根拠になるものではありません。
・無地番については、Nまたは名古屋市の内部管理番号（例：9876543-A)が表示されている場合があります。

0 25 50 100 メートル

1:1,200

1754

# 地番参考図

| | | |
|---|---|---|
| 1698 | 1699 | 1700 |
| 1753 | 1754 | 1755 |
| 1808 | 1809 | 1810 |

令和8年1月1日時点
・この図面は課税のために作成した図面です。権利関係等の根拠になるものではありません。
・無地番については、Nまたは名古屋市の内部管理番号（例：9876543-A)が表示されている場合があります。

0 25 50 100 メートル

1:1,200

1755

# 地番参考図

| | | |
|---|---|---|
| 1699 | 1700 | 1701 |
| 1754 | 1755 | 1756 |
| 1809 | 1810 | 1811 |

令和8年1月1日時点
・この図面は課税のために作成した図面です。権利関係等の根拠になるものではありません。
・無地番については、Nまたは名古屋市の内部管理番号（例：9876543-A)が表示されている場合があります。

0 25 50 100 メートル

1:1,200

1756

# 地番参考図

| | | |
|---|---|---|
| 1700 | 1701 | 1702 |
| 1755 | 1756 | 1757 |
| 1810 | 1811 | 1812 |

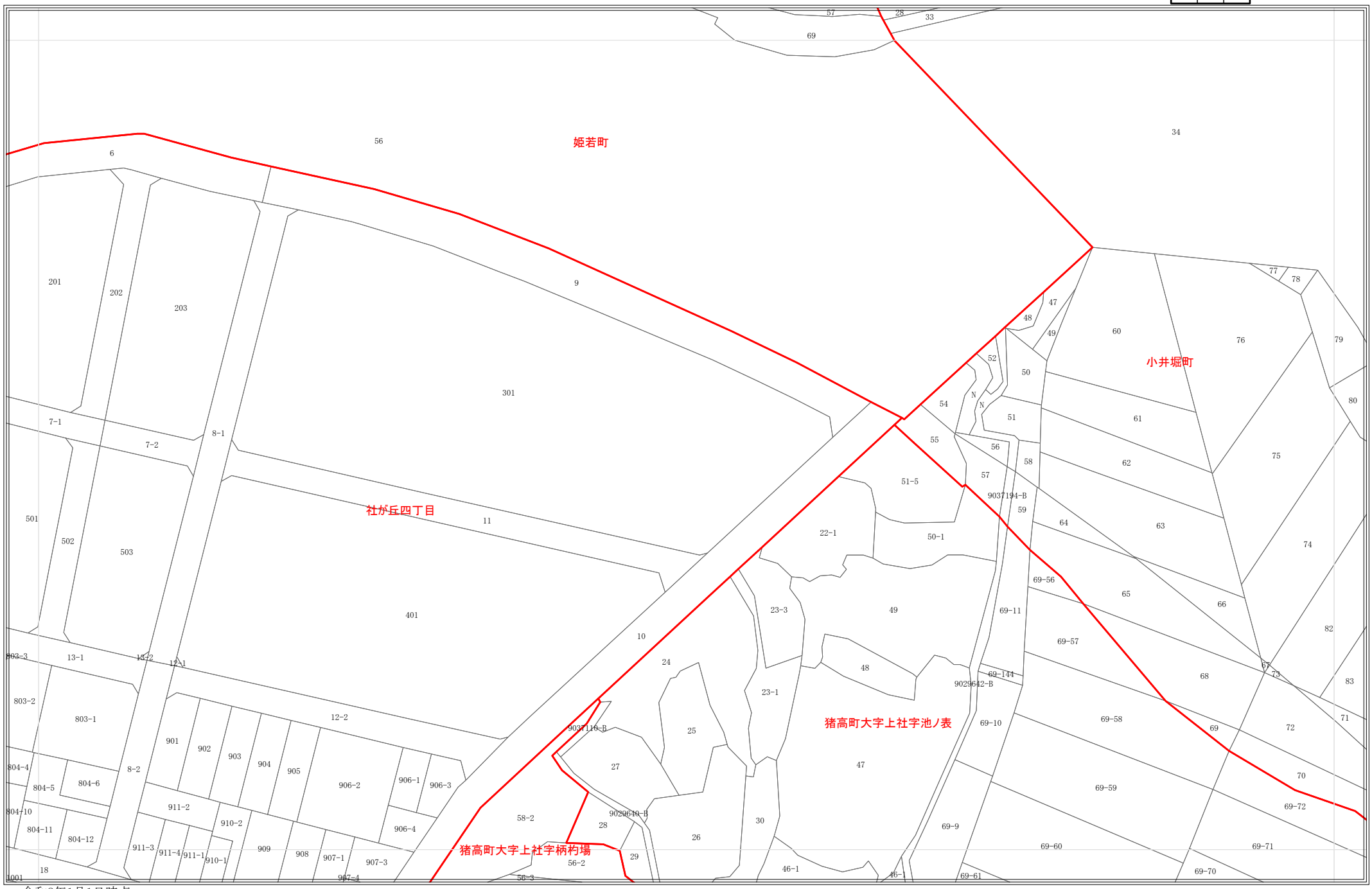


令和8年1月1日時点
・この図面は課税のために作成した図面です。権利関係等の根拠になるものではありません。
・無地番については、Nまたは名古屋市の内部管理番号（例：9876543-A)が表示されている場合があります。

0 25 50 100 メートル

1:1,200

1757

# 地番参考図

| | | |
|---|---|---|
| 1701 | 1702 | |
| 1756 | 1757 | |
| 1811 | 1812 | 1813 |

令和8年1月1日時点
・この図面は課税のために作成した図面です。権利関係等の根拠になるものではありません。
・無地番については、Nまたは名古屋市の内部管理番号（例：9876543-A)が表示されている場合があります。

0 25 50 100 メートル

1:1,200

1801

# 地番参考図

| | | |
|---|---|---|
| 1745 | 1746 | 1747 |
| 1800 | 1801 | 1802 |
| 1859 | 1860 | 1861 |

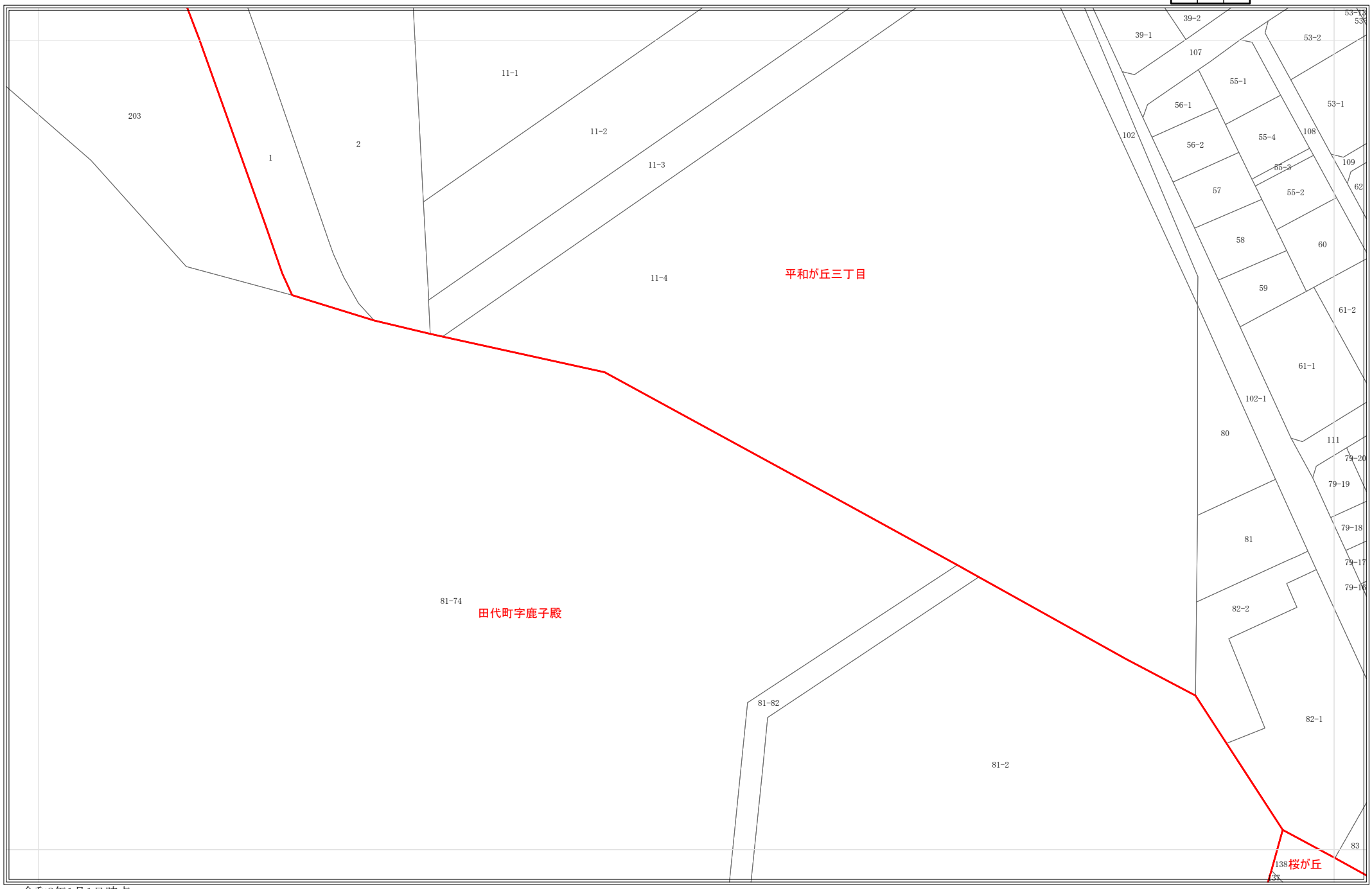


令和8年1月1日時点
・この図面は課税のために作成した図面です。権利関係等の根拠になるものではありません。
・無地番については、Nまたは名古屋市の内部管理番号（例：9876543-A)が表示されている場合があります。

0 25 50 100 メートル

1:1,200

1802

# 地番参考図

| | | |
|---|---|---|
| 1746 | 1747 | 1748 |
| 1801 | 1802 | 1803 |
| 1860 | 1861 | 1862 |

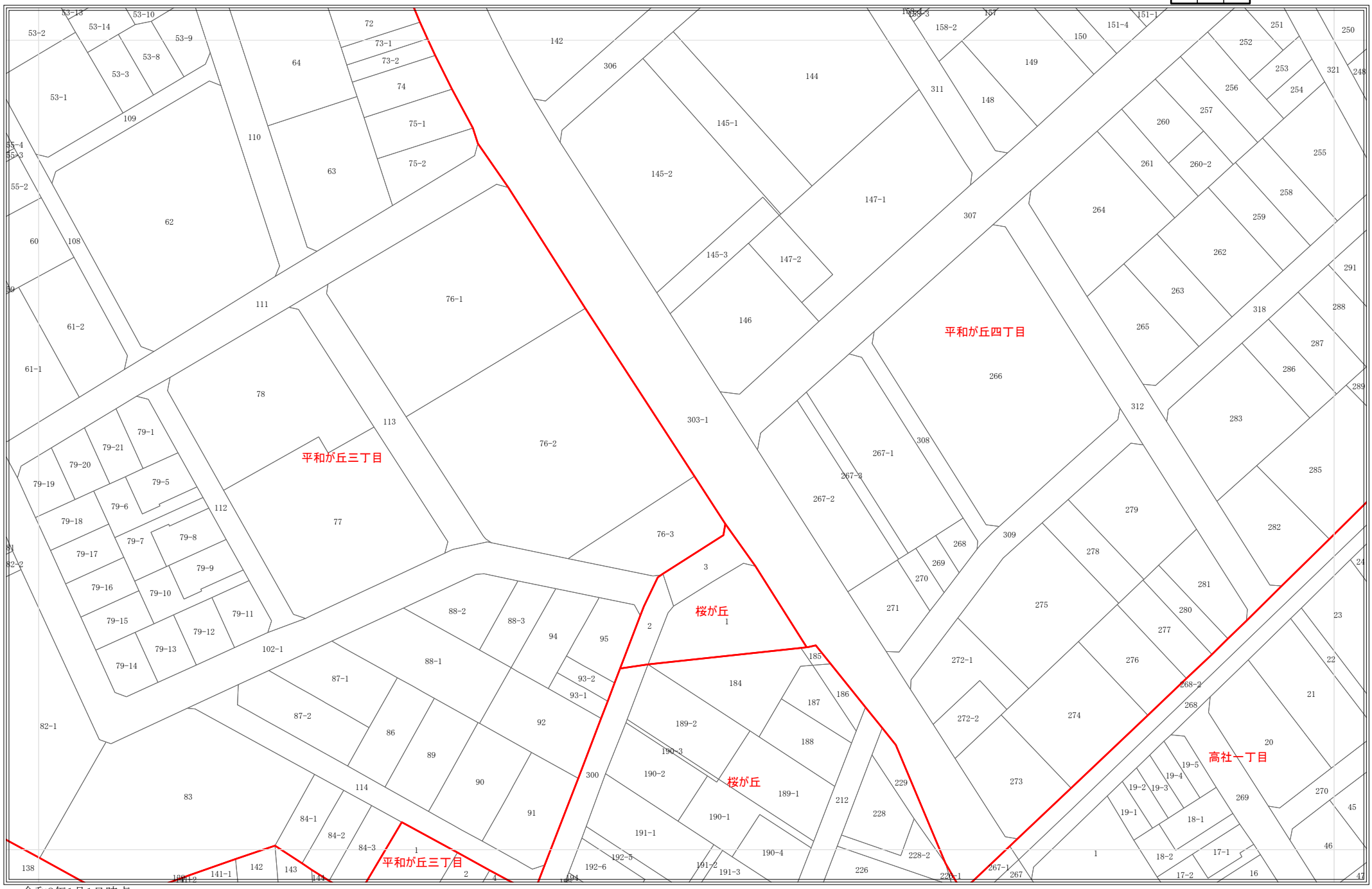


令和8年1月1日時点
・この図面は課税のために作成した図面です。権利関係等の根拠になるものではありません。
・無地番については、Nまたは名古屋市の内部管理番号（例：9876543-A)が表示されている場合があります。

0 25 50 100 メートル

1:1,200

1803

# 地番参考図

| | | |
|---|---|---|
| 1747 | 1748 | 1749 |
| 1802 | 1803 | 1804 |
| 1861 | 1862 | 1863 |

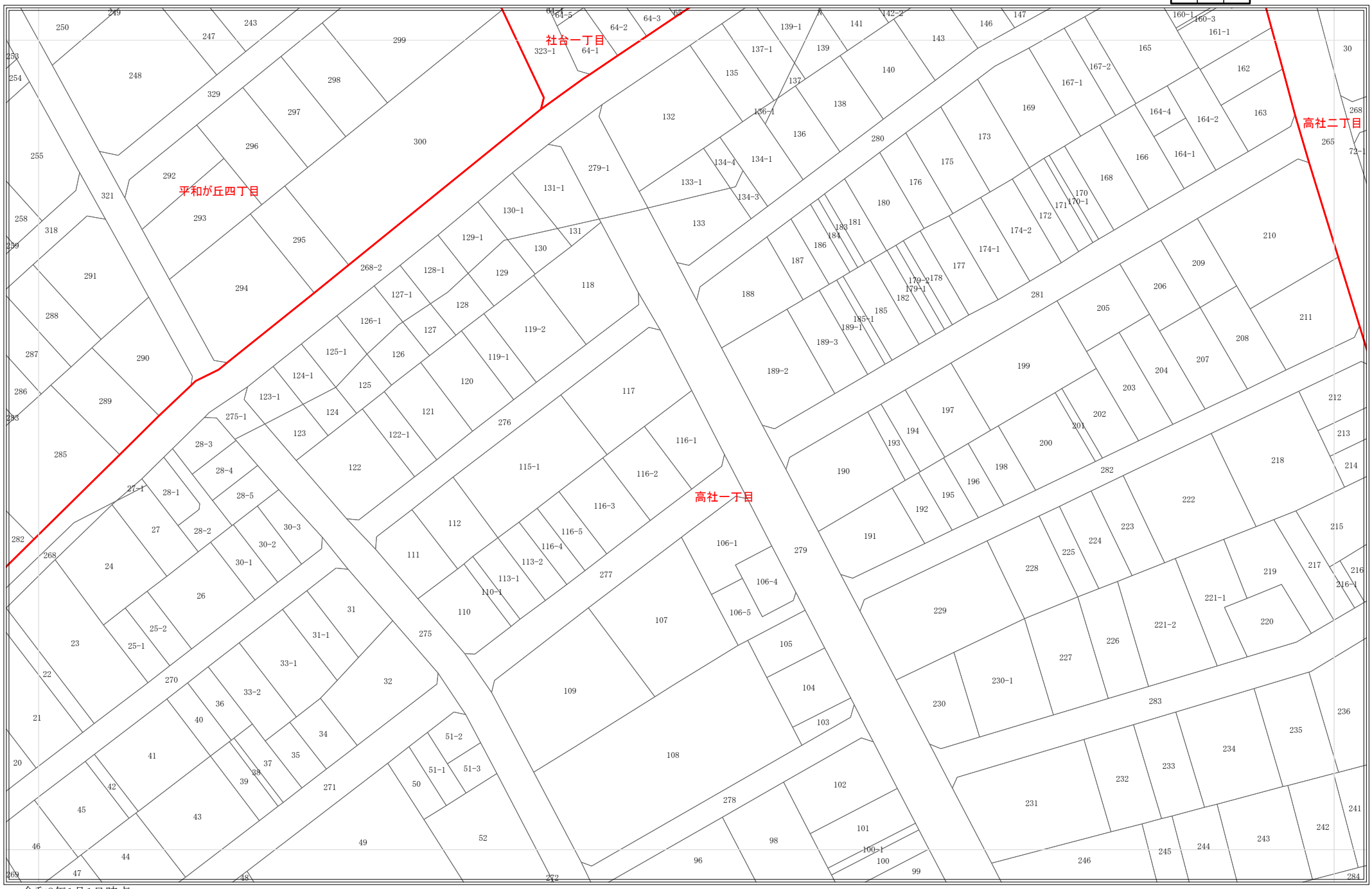


令和8年1月1日時点
・この図面は課税のために作成した図面です。権利関係等の根拠になるものではありません。
・無地番については、Nまたは名古屋市の内部管理番号（例：9876543-A)が表示されている場合があります。

0 25 50 100 メートル

1:1,200

1804

# 地番参考図

| | | |
|---|---|---|
| 1748 | 1749 | 1750 |
| 1803 | 1804 | 1805 |
| 1862 | 1863 | 1864 |

令和8年1月1日時点
・この図面は課税のために作成した図面です。権利関係等の根拠になるものではありません。
・無地番については、Nまたは名古屋市の内部管理番号（例：9876543-A)が表示されている場合があります。

0 25 50 100 メートル

1:1,200

1805

# 地番参考図

| | | |
|---|---|---|
| 1749 | 1750 | 1751 |
| 1804 | 1805 | 1806 |
| 1863 | 1864 | 1865 |

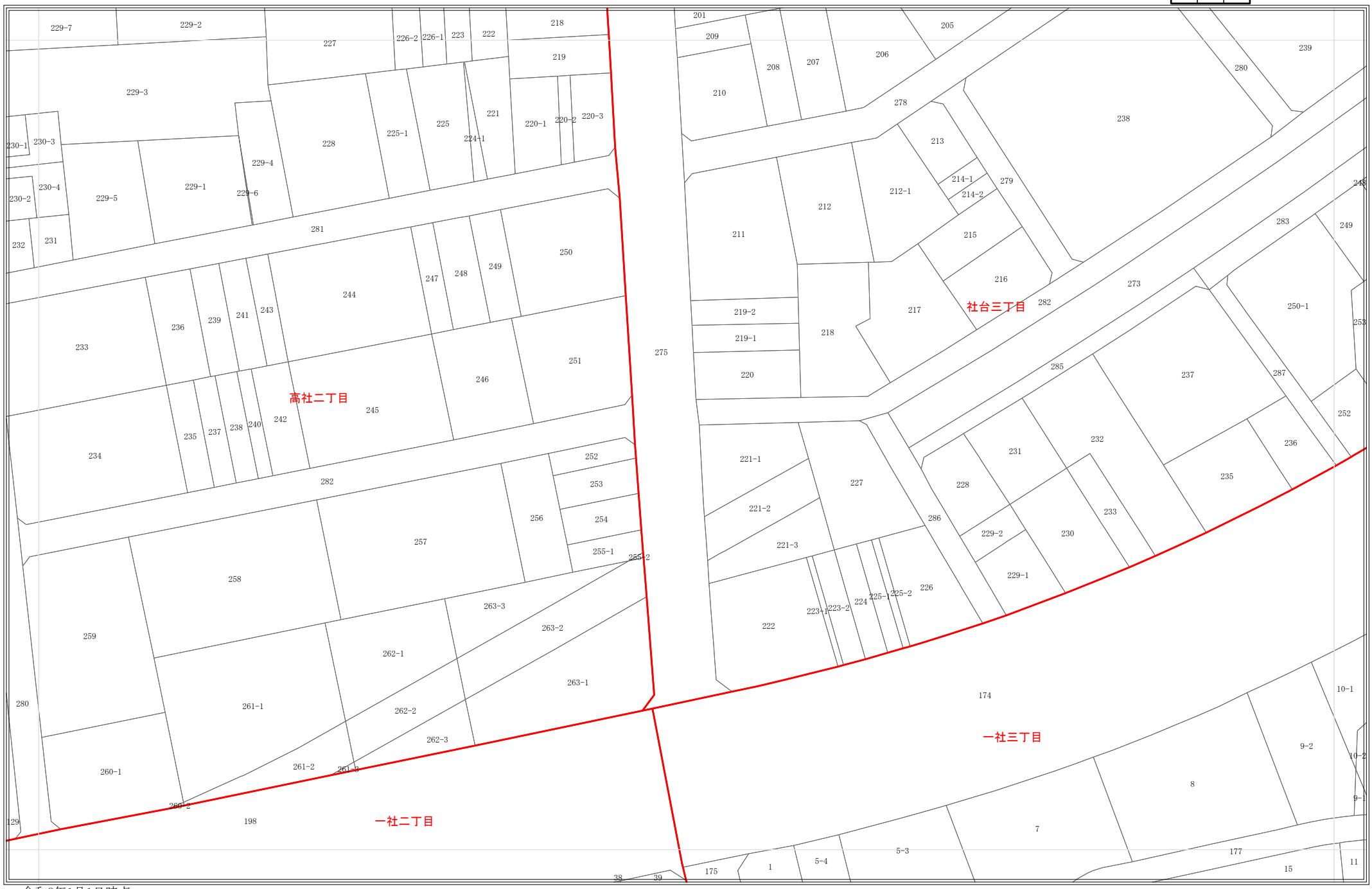


令和8年1月1日時点
・この図面は課税のために作成した図面です。権利関係等の根拠になるものではありません。
・無地番については、Nまたは名古屋市の内部管理番号（例：9876543-A)が表示されている場合があります。

0 25 50 100 メートル

1:1,200

1806

# 地番参考図

| | | |
|---|---|---|
| 1750 | 1751 | 1752 |
| 1805 | 1806 | 1807 |
| 1864 | 1865 | 1866 |

令和8年1月1日時点
・この図面は課税のために作成した図面です。権利関係等の根拠になるものではありません。
・無地番については、Nまたは名古屋市の内部管理番号（例：9876543-A)が表示されている場合があります。

0 25 50 100 メートル

1:1,200

1807

# 地番参考図

| | | |
|---|---|---|
| 1751 | 1752 | 1753 |
| 1806 | 1807 | 1808 |
| 1865 | 1866 | 1867 |

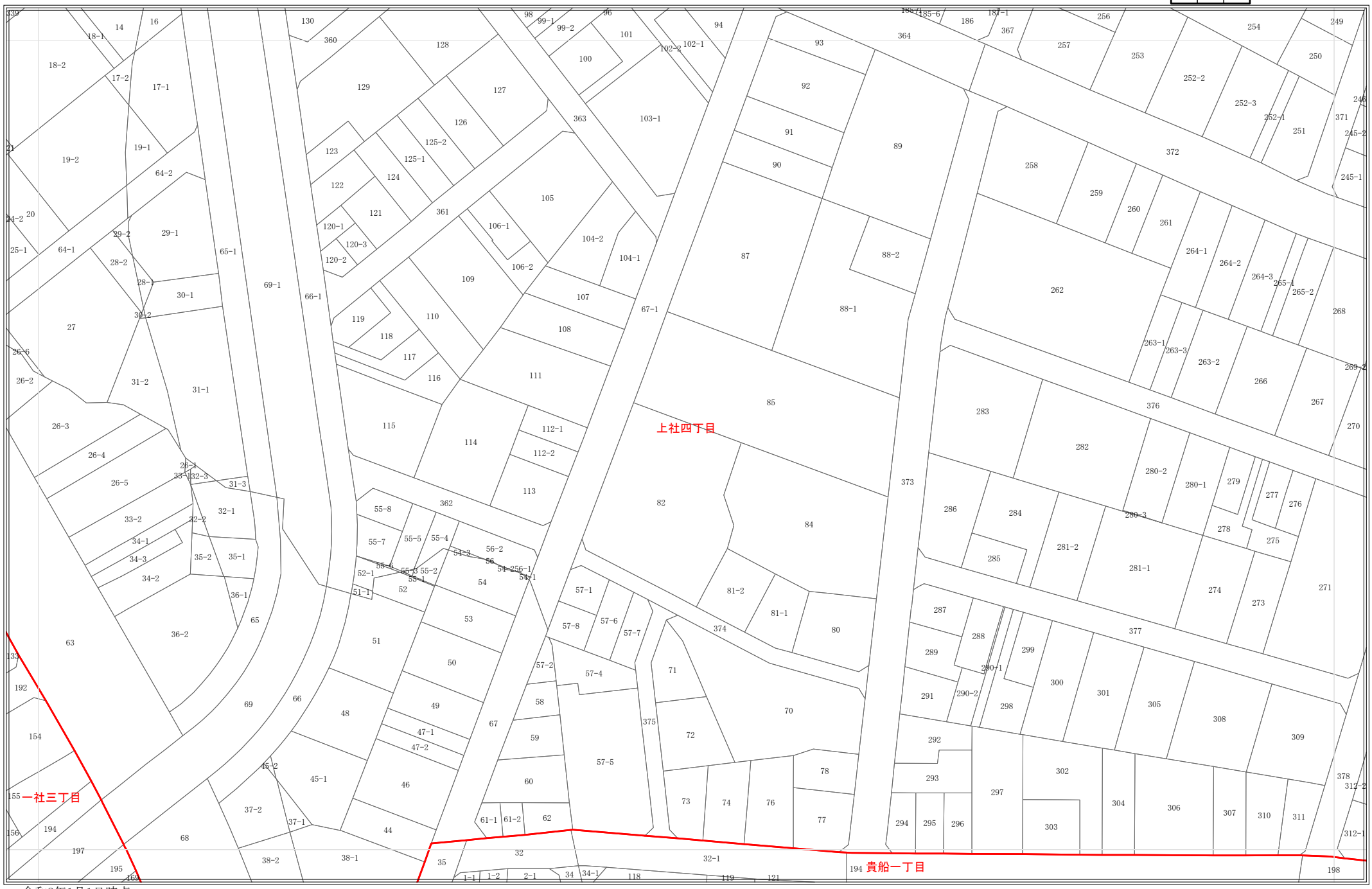


令和8年1月1日時点
・この図面は課税のために作成した図面です。権利関係等の根拠になるものではありません。
・無地番については、Nまたは名古屋市の内部管理番号（例：9876543-A)が表示されている場合があります。

0 25 50 100 メートル

1:1,200

1808

# 地番参考図

| | | |
|---|---|---|
| 1752 | 1753 | 1754 |
| 1807 | 1808 | 1809 |
| 1866 | 1867 | 1868 |

令和8年1月1日時点
・この図面は課税のために作成した図面です。権利関係等の根拠になるものではありません。
・無地番については、Nまたは名古屋市の内部管理番号（例：9876543-A)が表示されている場合があります。

0 25 50 100 メートル

1:1,200

1809

# 地番参考図

| | | |
|---|---|---|
| 1753 | 1754 | 1755 |
| 1808 | 1809 | 1810 |
| 1867 | 1868 | 1869 |

令和8年1月1日時点
・この図面は課税のために作成した図面です。権利関係等の根拠になるものではありません。
・無地番については、Nまたは名古屋市の内部管理番号（例：9876543-A)が表示されている場合があります。

0 25 50 100 メートル

1:1,200

1810

# 地番参考図

| | | |
|---|---|---|
| 1754 | 1755 | 1756 |
| 1809 | 1810 | 1811 |
| 1868 | 1869 | 1870 |

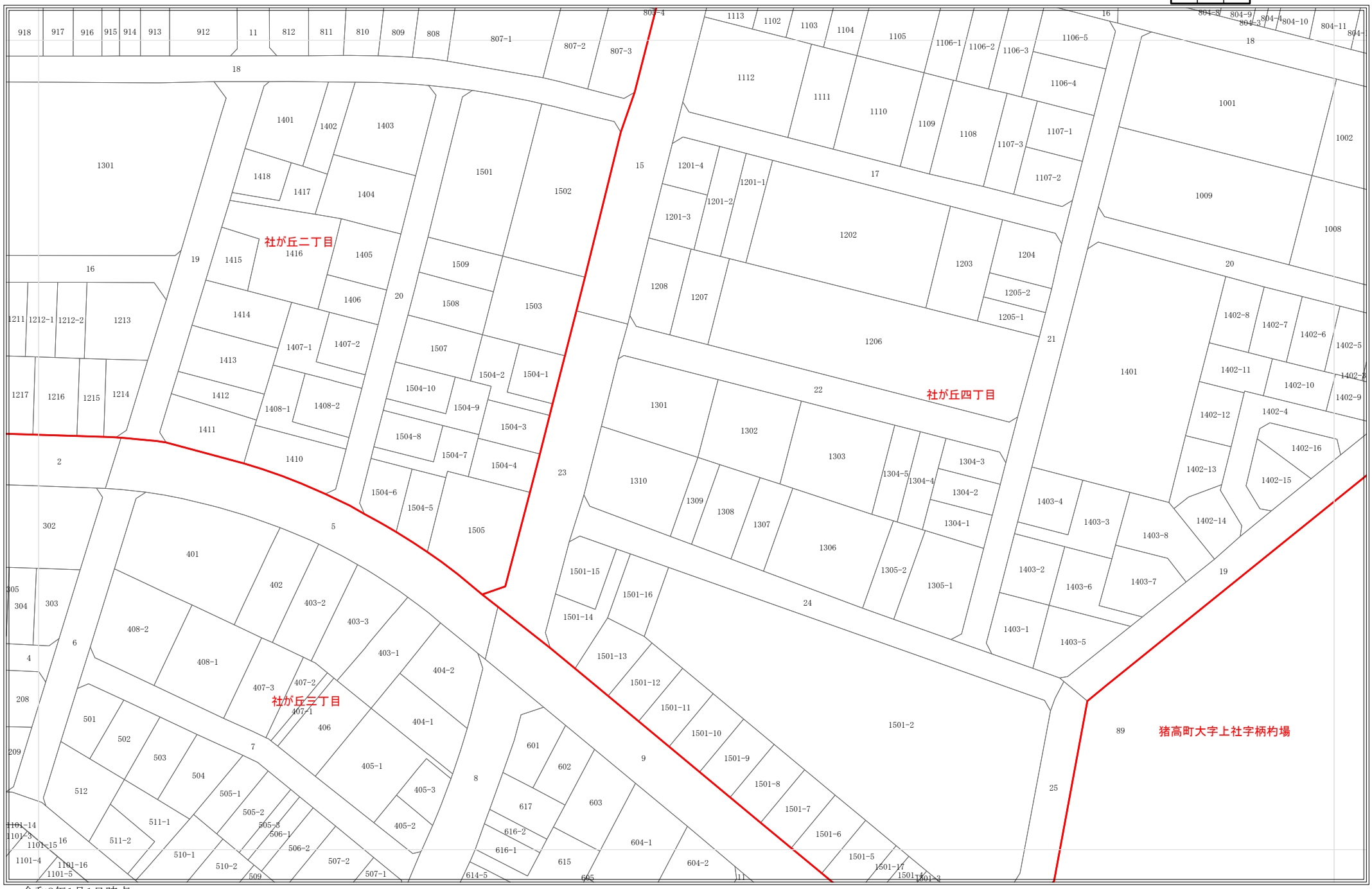


令和8年1月1日時点
・この図面は課税のために作成した図面です。権利関係等の根拠になるものではありません。
・無地番については、Nまたは名古屋市の内部管理番号（例：9876543-A)が表示されている場合があります。

0 25 50 100 メートル

1:1,200

1811

# 地番参考図

| | | |
|---|---|---|
| 1755 | 1756 | 1757 |
| 1810 | 1811 | 1812 |
| 1869 | 1870 | 1871 |

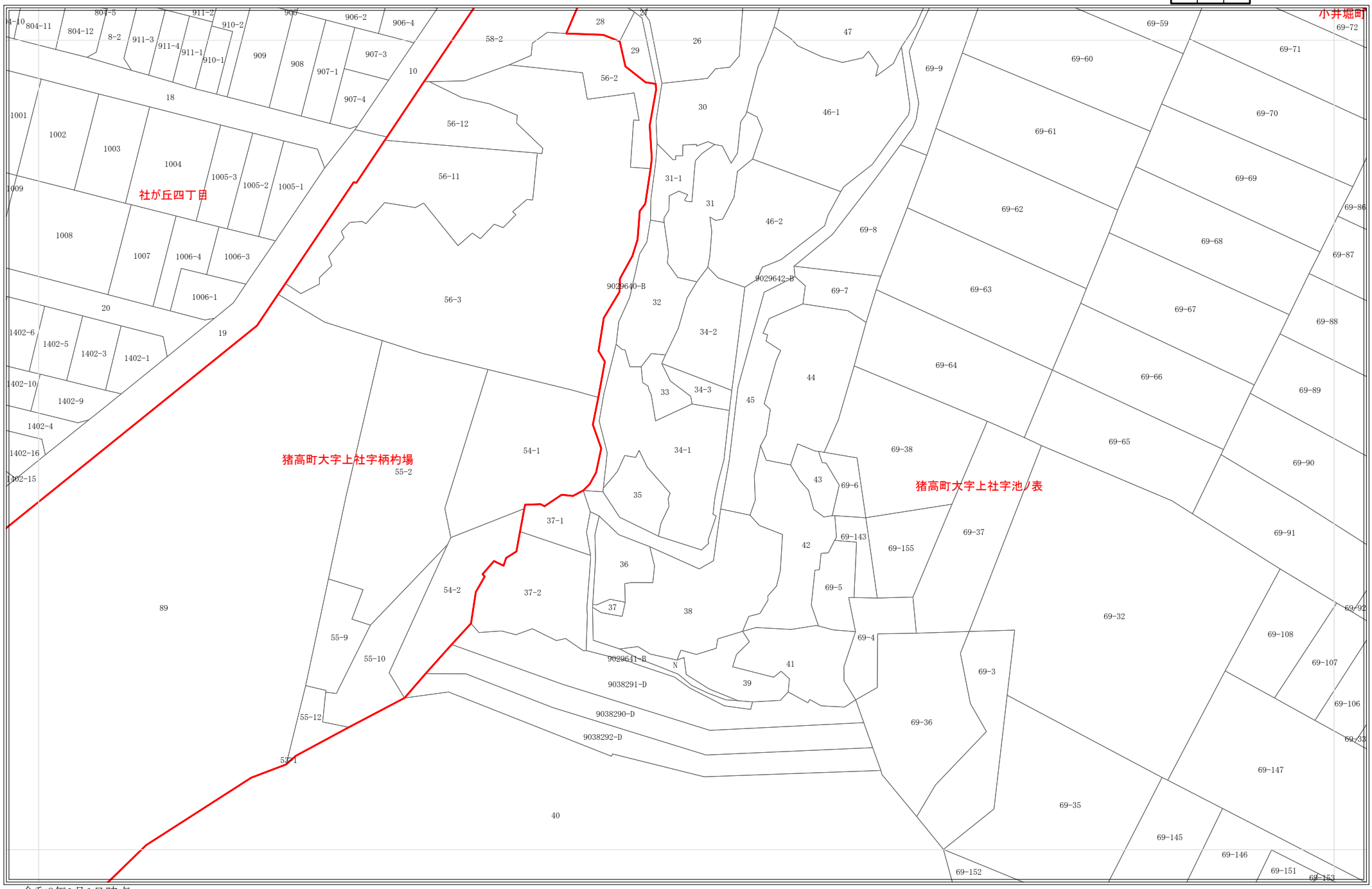


令和8年1月1日時点

・この図面は課税のために作成した図面です。権利関係等の根拠になるものではありません。

・無地番については、Nまたは名古屋市の内部管理番号（例：9876543-A)が表示されている場合があります。

0 25 50 100 メートル

1:1,200

1812

# 地番参考図

| | | |
|---|---|---|
| 1756 | 1757 | |
| 1811 | 1812 | 1813 |
| 1870 | 1871 | 1872 |

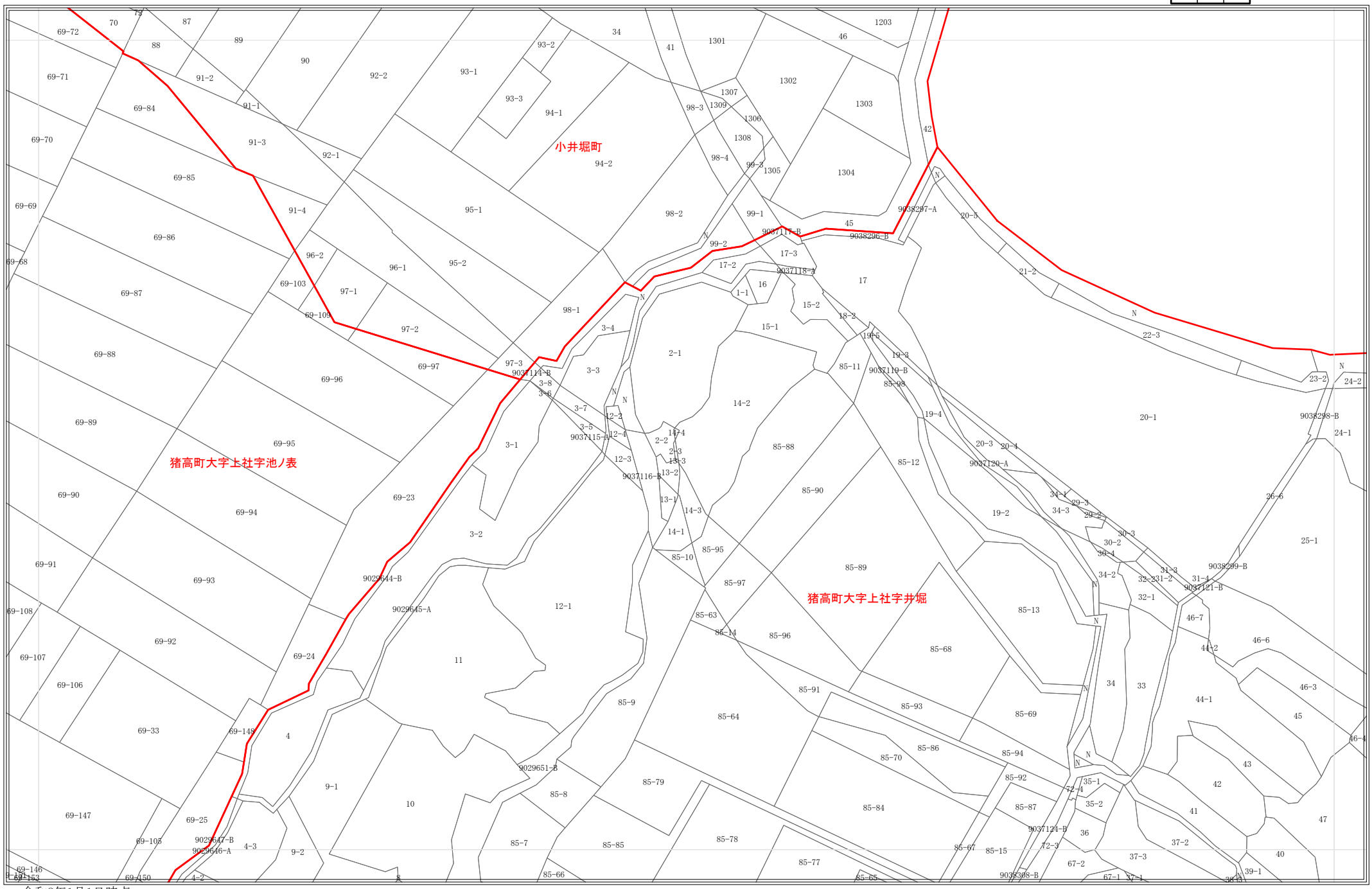


令和8年1月1日時点
・この図面は課税のために作成した図面です。権利関係等の根拠になるものではありません。
・無地番については、Nまたは名古屋市の内部管理番号（例：9876543-A)が表示されている場合があります。

0 25 50 100 メートル

1:1,200

# 地番参考図

| | |
|---|---|
| 1757 | |
| 1812 | 1813 |
| 1871 | 1872 |

令和8年1月1日時点
・この図面は課税のために作成した図面です。権利関係等の根拠になるものではありません。
・無地番については、Nまたは名古屋市の内部管理番号（例：9876543-A)が表示されている場合があります。

0 25 50 100 メートル

1:1,200

1860

# 地番参考図

| | | |
|---|---|---|
| 1800 | 1801 | 1802 |
| 1859 | 1860 | 1861 |
| 1921 | 1922 | 1923 |

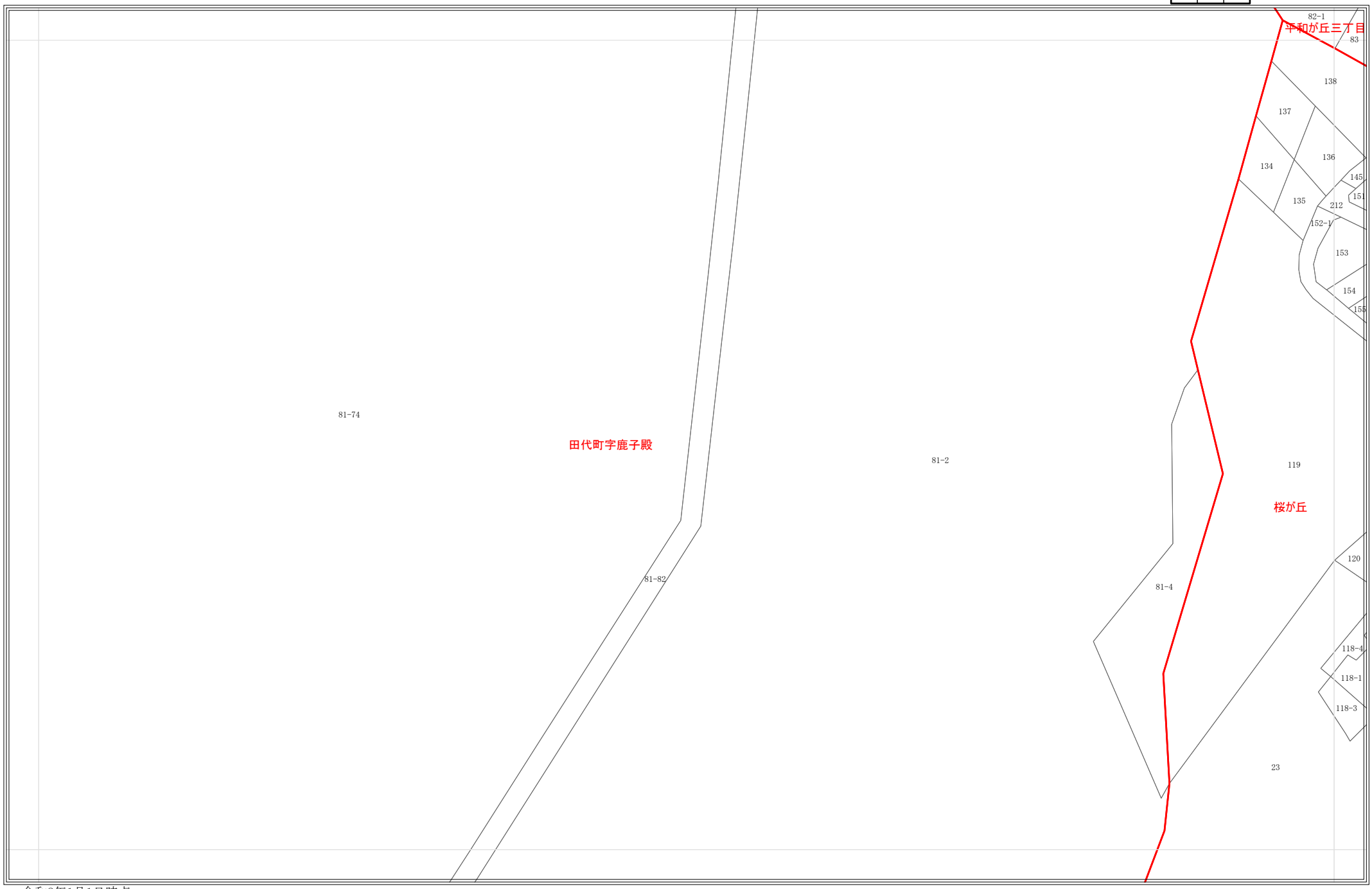


令和8年1月1日時点
・この図面は課税のために作成した図面です。権利関係等の根拠になるものではありません。
・無地番については、Nまたは名古屋市の内部管理番号（例：9876543-A)が表示されている場合があります。

0 25 50 100 メートル

1:1,200

1861

# 地番参考図

| | | |
|---|---|---|
| 1801 | 1802 | 1803 |
| 1860 | 1861 | 1862 |
| 1922 | 1923 | 1924 |

令和8年1月1日時点
・この図面は課税のために作成した図面です。権利関係等の根拠になるものではありません。
・無地番については、Nまたは名古屋市の内部管理番号（例：9876543-A)が表示されている場合があります。

0 25 50 100 メートル

1:1,200

1862

# 地番参考図

| | | |
|---|---|---|
| 1802 | 1803 | 1804 |
| 1861 | 1862 | 1863 |
| 1923 | 1924 | 1925 |

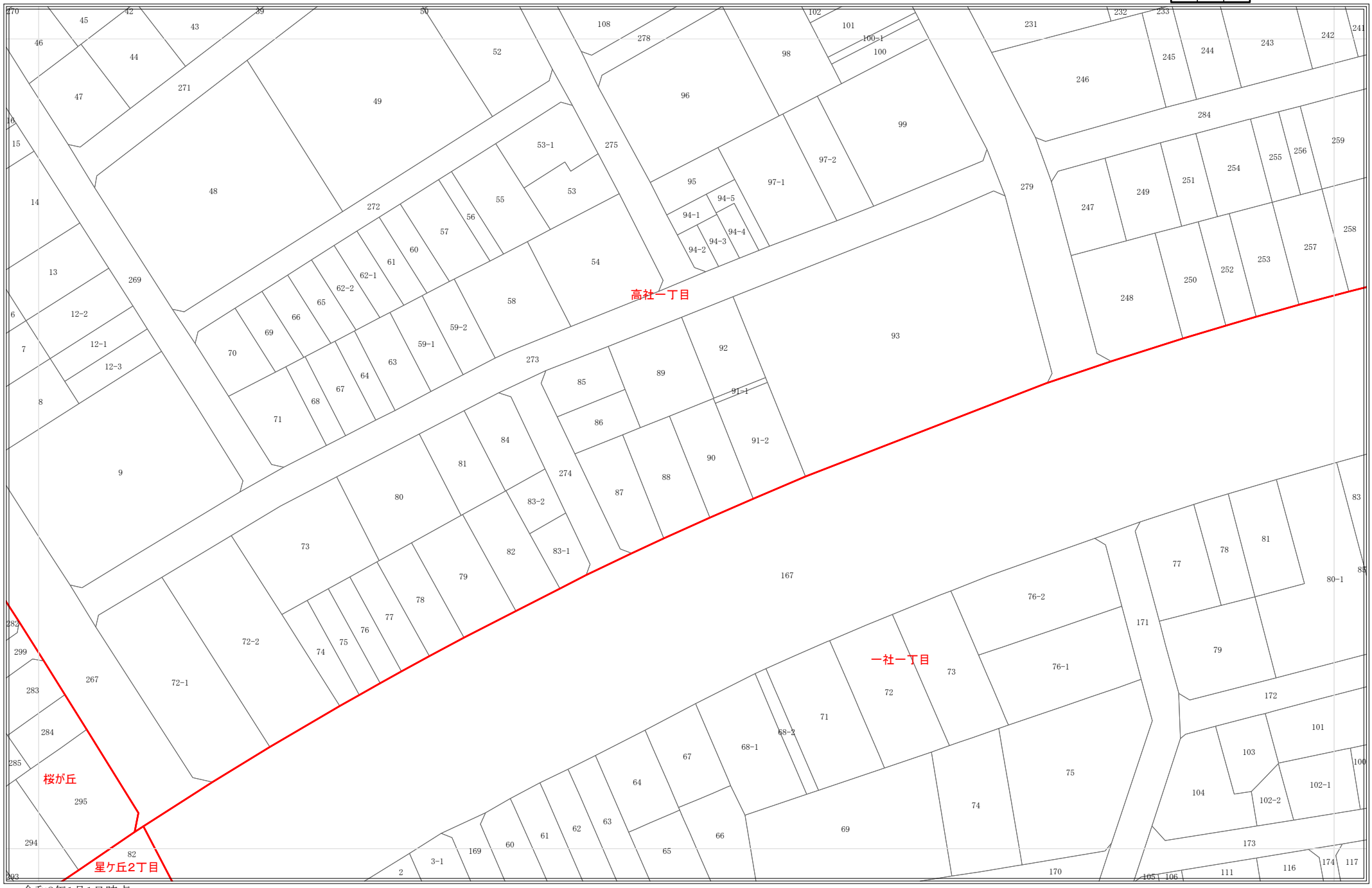


令和8年1月1日時点
・この図面は課税のために作成した図面です。権利関係等の根拠になるものではありません。
・無地番については、Nまたは名古屋市の内部管理番号（例：9876543-A)が表示されている場合があります。

0 25 50 100 メートル

1:1,200

1863

# 地番参考図

| | | |
|---|---|---|
| 1803 | 1804 | 1805 |
| 1862 | 1863 | 1864 |
| 1924 | 1925 | 1926 |

令和8年1月1日時点
・この図面は課税のために作成した図面です。権利関係等の根拠になるものではありません。
・無地番については、Nまたは名古屋市の内部管理番号（例：9876543-A)が表示されている場合があります。

0 25 50 100 メートル

1:1,200

1864

# 地番参考図

| | | |
|---|---|---|
| 1804 | 1805 | 1806 |
| 1863 | 1864 | 1865 |
| 1925 | 1926 | 1927 |

令和8年1月1日時点
・この図面は課税のために作成した図面です。権利関係等の根拠になるものではありません。
・無地番については、Nまたは名古屋市の内部管理番号（例：9876543-A)が表示されている場合があります。

0 25 50 100 メートル

1:1,200

1865

# 地番参考図

| | | |
|---|---|---|
| 1805 | 1806 | 1807 |
| 1864 | 1865 | 1866 |
| 1926 | 1927 | 1928 |

令和8年1月1日時点
・この図面は課税のために作成した図面です。権利関係等の根拠になるものではありません。
・無地番については、Nまたは名古屋市の内部管理番号（例：9876543-A)が表示されている場合があります。

0 25 50 100 メートル

1:1,200

1866

# 地番参考図

| | | |
|---|---|---|
| 1806 | 1807 | 1808 |
| 1865 | 1866 | 1867 |
| 1927 | 1928 | 1929 |

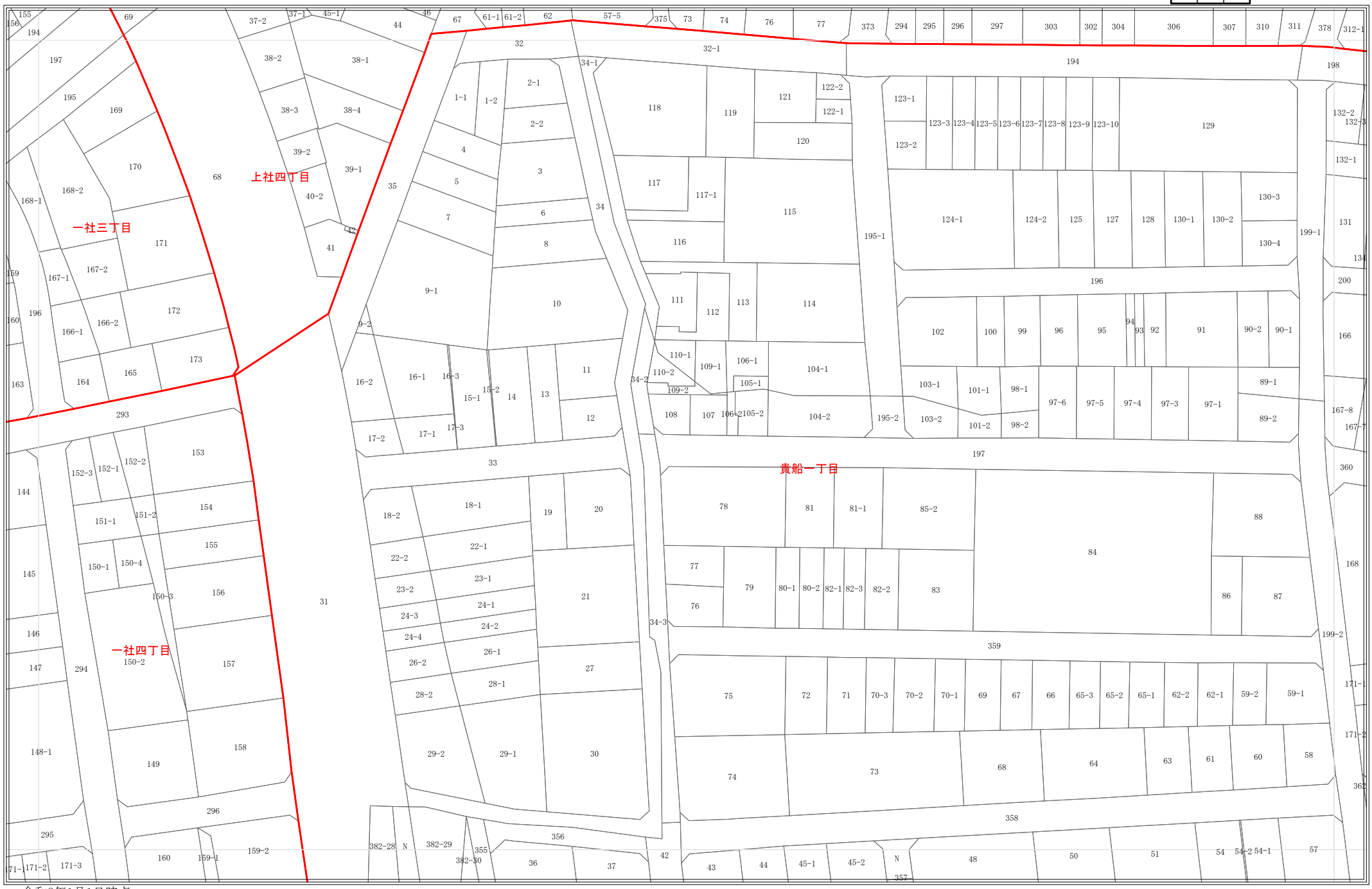


令和8年1月1日時点
・この図面は課税のために作成した図面です。権利関係等の根拠になるものではありません。
・無地番については、Nまたは名古屋市の内部管理番号（例：9876543-A)が表示されている場合があります。

0 25 50 100 メートル

1:1,200

1867

# 地番参考図

| | | |
|---|---|---|
| 1807 | 1808 | 1809 |
| 1866 | 1867 | 1868 |
| 1928 | 1929 | 1930 |

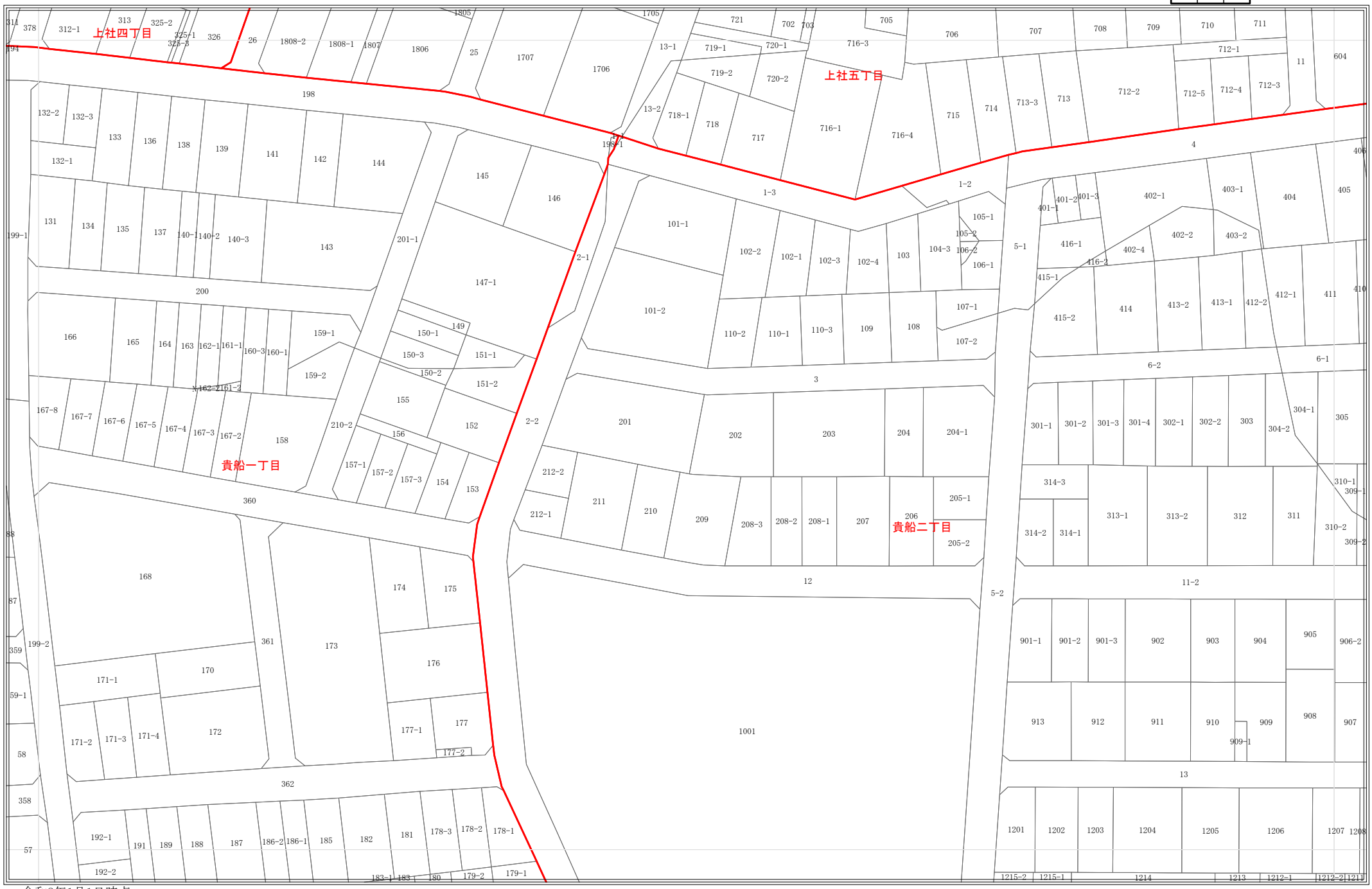


令和8年1月1日時点
・この図面は課税のために作成した図面です。権利関係等の根拠になるものではありません。
・無地番については、Nまたは名古屋市の内部管理番号（例：9876543-A)が表示されている場合があります。

0 25 50 100 メートル

1:1,200

1868

# 地番参考図

| | | |
|---|---|---|
| 1808 | 1809 | 1810 |
| 1867 | 1868 | 1869 |
| 1929 | 1930 | 1931 |

令和8年1月1日時点
・この図面は課税のために作成した図面です。権利関係等の根拠になるものではありません。
・無地番については、Nまたは名古屋市の内部管理番号（例：9876543-A)が表示されている場合があります。

0 25 50 100 メートル

1:1,200

1869

# 地番参考図

| | | |
|---|---|---|
| 1809 | 1810 | 1811 |
| 1868 | 1869 | 1870 |
| 1930 | 1931 | 1932 |

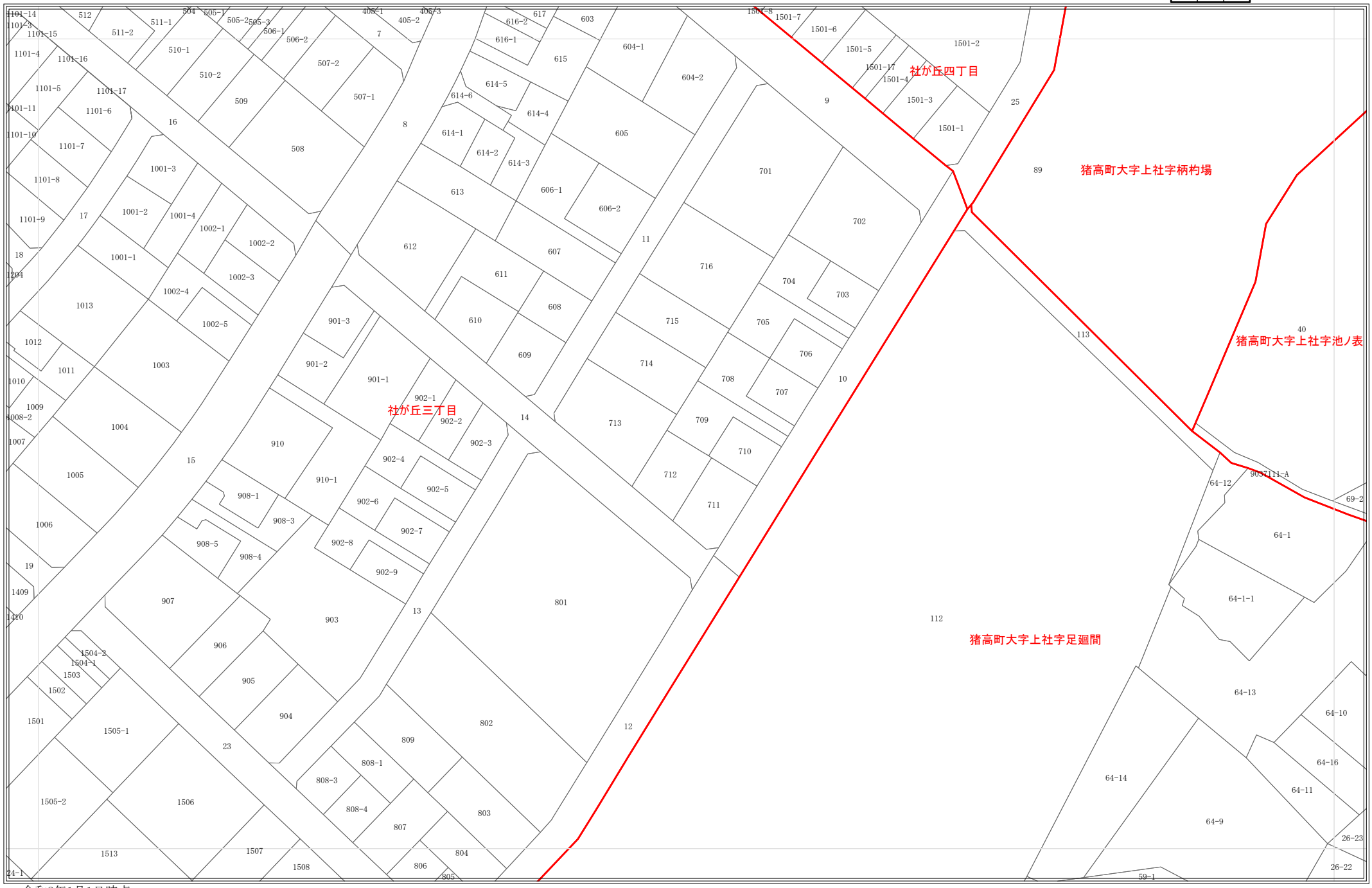


令和8年1月1日時点
・この図面は課税のために作成した図面です。権利関係等の根拠になるものではありません。
・無地番については、Nまたは名古屋市の内部管理番号（例：9876543-A)が表示されている場合があります。

0 25 50 100 メートル

1:1,200

1870

# 地番参考図

| | | |
|---|---|---|
| 1810 | 1811 | 1812 |
| 1869 | 1870 | 1871 |
| 1931 | 1932 | 1933 |

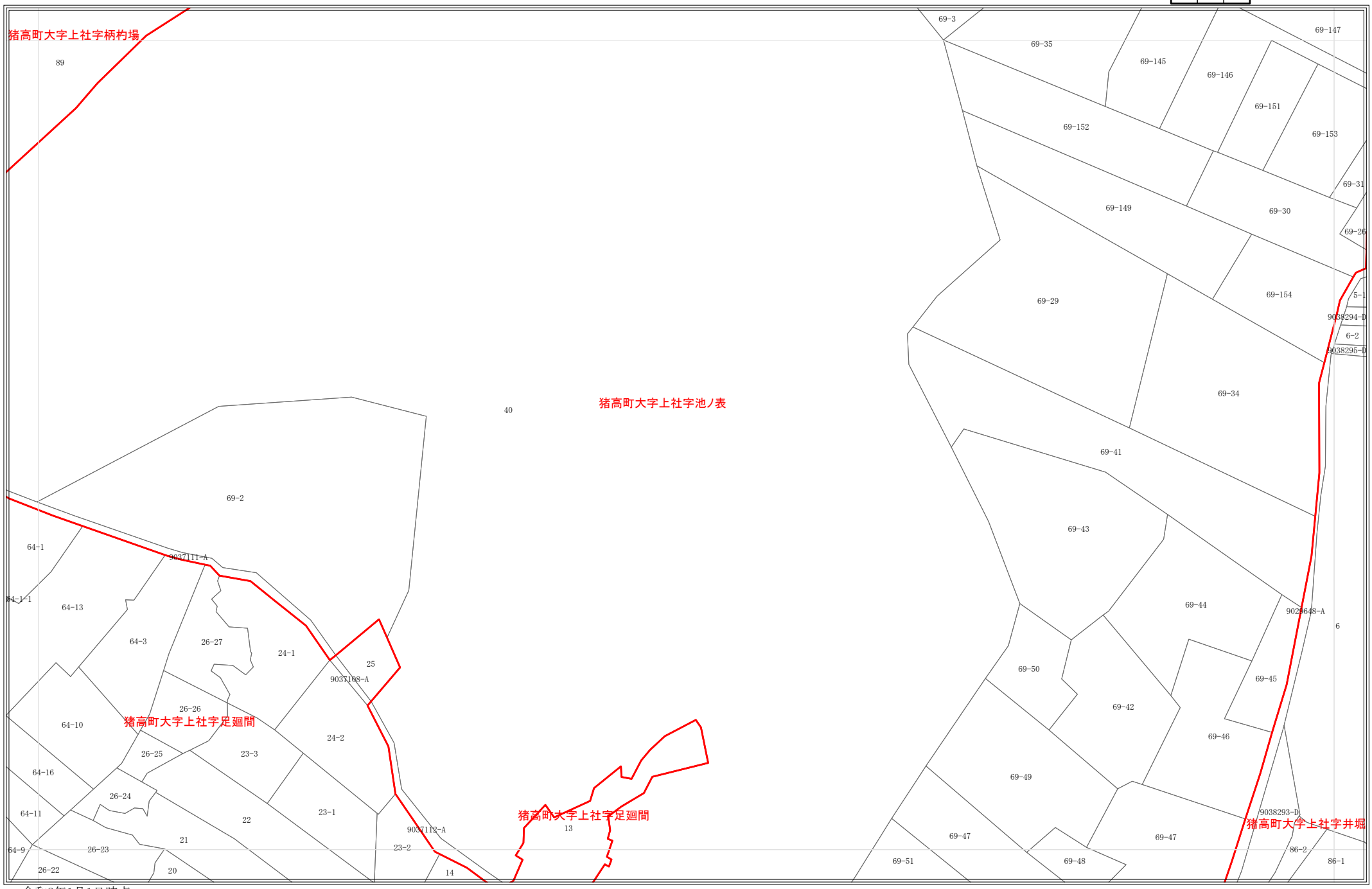


令和8年1月1日時点
・この図面は課税のために作成した図面です。権利関係等の根拠になるものではありません。
・無地番については、Nまたは名古屋市の内部管理番号（例：9876543-A)が表示されている場合があります。

0 25 50 100 メートル

1:1,200

1871

# 地番参考図

| | | |
|---|---|---|
| 1811 | 1812 | 1813 |
| 1870 | 1871 | 1872 |
| 1932 | 1933 | 1934 |

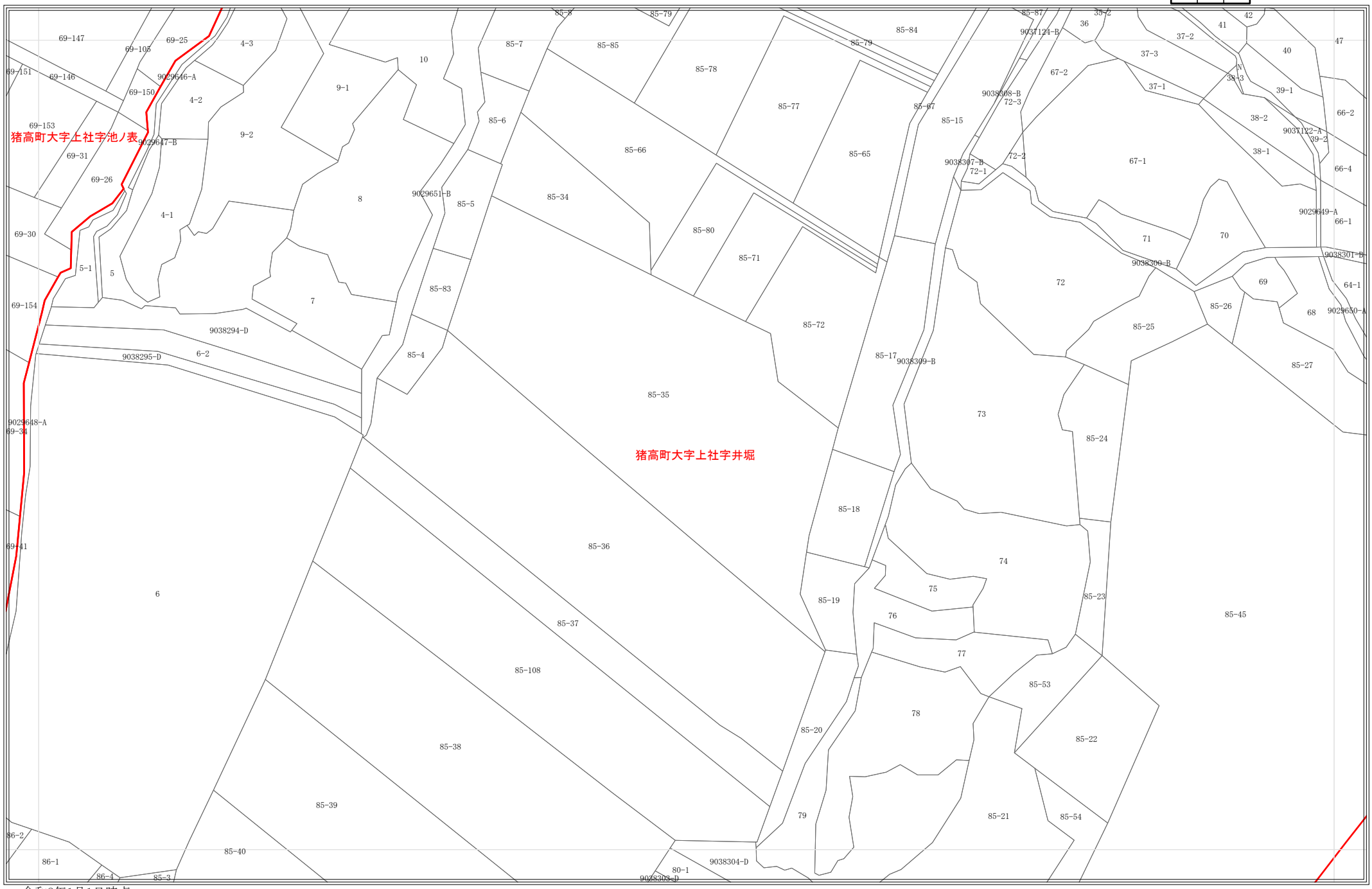


令和8年1月1日時点
・この図面は課税のために作成した図面です。権利関係等の根拠になるものではありません。
・無地番については、Nまたは名古屋市の内部管理番号（例：9876543-A)が表示されている場合があります。

0 25 50 100 メートル

1:1,200

1872

# 地番参考図

| | |
|---|---|
| 1812 | 1813 |
| 1871 | 1872 |
| 1933 | 1934 |

令和8年1月1日時点
・この図面は課税のために作成した図面です。権利関係等の根拠になるものではありません。
・無地番については、Nまたは名古屋市の内部管理番号（例：9876543-A)が表示されている場合があります。

0 25 50 100 メートル

1:1,200

1924

# 地番参考図

| | | |
|---|---|---|
| 1861 | 1862 | 1863 |
| 1923 | 1924 | 1925 |
| 1985 | 1986 | 1987 |

令和8年1月1日時点
・この図面は課税のために作成した図面です。権利関係等の根拠になるものではありません。
・無地番については、Nまたは名古屋市の内部管理番号（例：9876543-A)が表示されている場合があります。

0 25 50 100 メートル

1:1,200

1925

# 地番参考図

| | | |
|---|---|---|
| 1862 | 1863 | 1864 |
| 1924 | 1925 | 1926 |
| 1986 | 1987 | 1988 |

令和8年1月1日時点
・この図面は課税のために作成した図面です。権利関係等の根拠になるものではありません。
・無地番については、Nまたは名古屋市の内部管理番号（例：9876543-A)が表示されている場合があります。

0 25 50 100 メートル

1:1,200

1926

# 地番参考図

| | | |
|---|---|---|
| 1863 | 1864 | 1865 |
| 1925 | 1926 | 1927 |
| 1987 | 1988 | 1989 |

令和8年1月1日時点
・この図面は課税のために作成した図面です。権利関係等の根拠になるものではありません。
・無地番については、Nまたは名古屋市の内部管理番号（例：9876543-A)が表示されている場合があります。

0 25 50 100 メートル

1:1,200

1927

# 地番参考図

| | | |
|---|---|---|
| 1864 | 1865 | 1866 |
| 1926 | 1927 | 1928 |
| 1988 | 1989 | 1990 |

令和8年1月1日時点
・この図面は課税のために作成した図面です。権利関係等の根拠になるものではありません。
・無地番については、Nまたは名古屋市の内部管理番号（例：9876543-A)が表示されている場合があります。

0 25 50 100 メートル

1:1,200

1928

# 地番参考図

| | | |
|---|---|---|
| 1865 | 1866 | 1867 |
| 1927 | 1928 | 1929 |
| 1989 | 1990 | 1991 |

令和8年1月1日時点
・この図面は課税のために作成した図面です。権利関係等の根拠になるものではありません。
・無地番については、Nまたは名古屋市の内部管理番号（例：9876543-A)が表示されている場合があります。

0 25 50 100 メートル

1:1,200

1929

# 地番参考図

| | | |
|---|---|---|
| 1866 | 1867 | 1868 |
| 1928 | 1929 | 1930 |
| 1990 | 1991 | 1992 |

令和8年1月1日時点
・この図面は課税のために作成した図面です。権利関係等の根拠になるものではありません。
・無地番については、Nまたは名古屋市の内部管理番号（例：9876543-A)が表示されている場合があります。

0 25 50 100 メートル

1:1,200

1930

# 地番参考図

| | | |
|---|---|---|
| 1867 | 1868 | 1869 |
| 1929 | 1930 | 1931 |
| 1991 | 1992 | 1993 |

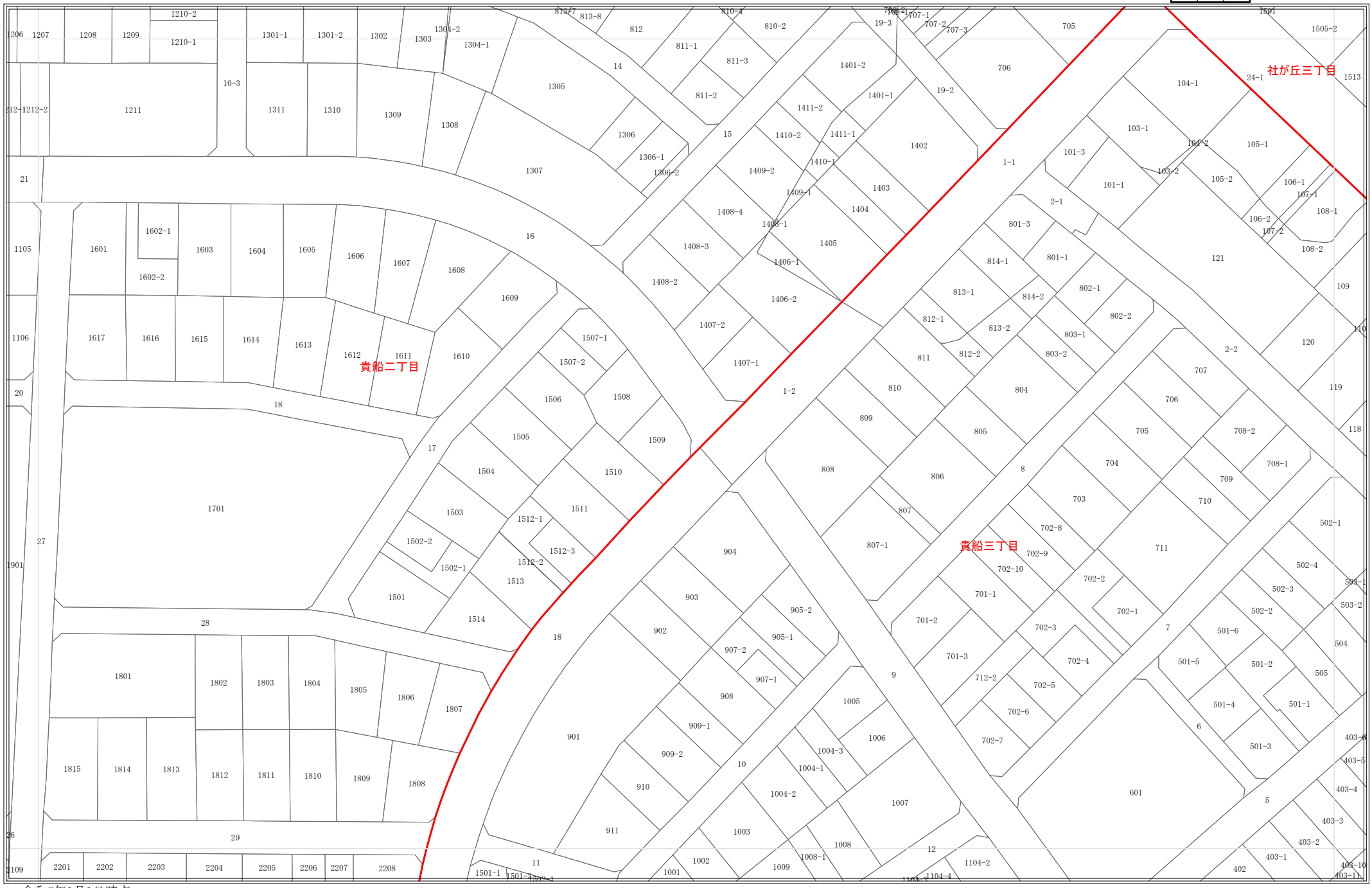


令和8年1月1日時点
・この図面は課税のために作成した図面です。権利関係等の根拠になるものではありません。
・無地番については、Nまたは名古屋市の内部管理番号（例：9876543-A)が表示されている場合があります。

0 25 50 100 メートル

1:1,200

1931

# 地番参考図

| | | |
|---|---|---|
| 1868 | 1869 | 1870 |
| 1930 | 1931 | 1932 |
| 1992 | 1993 | 1994 |

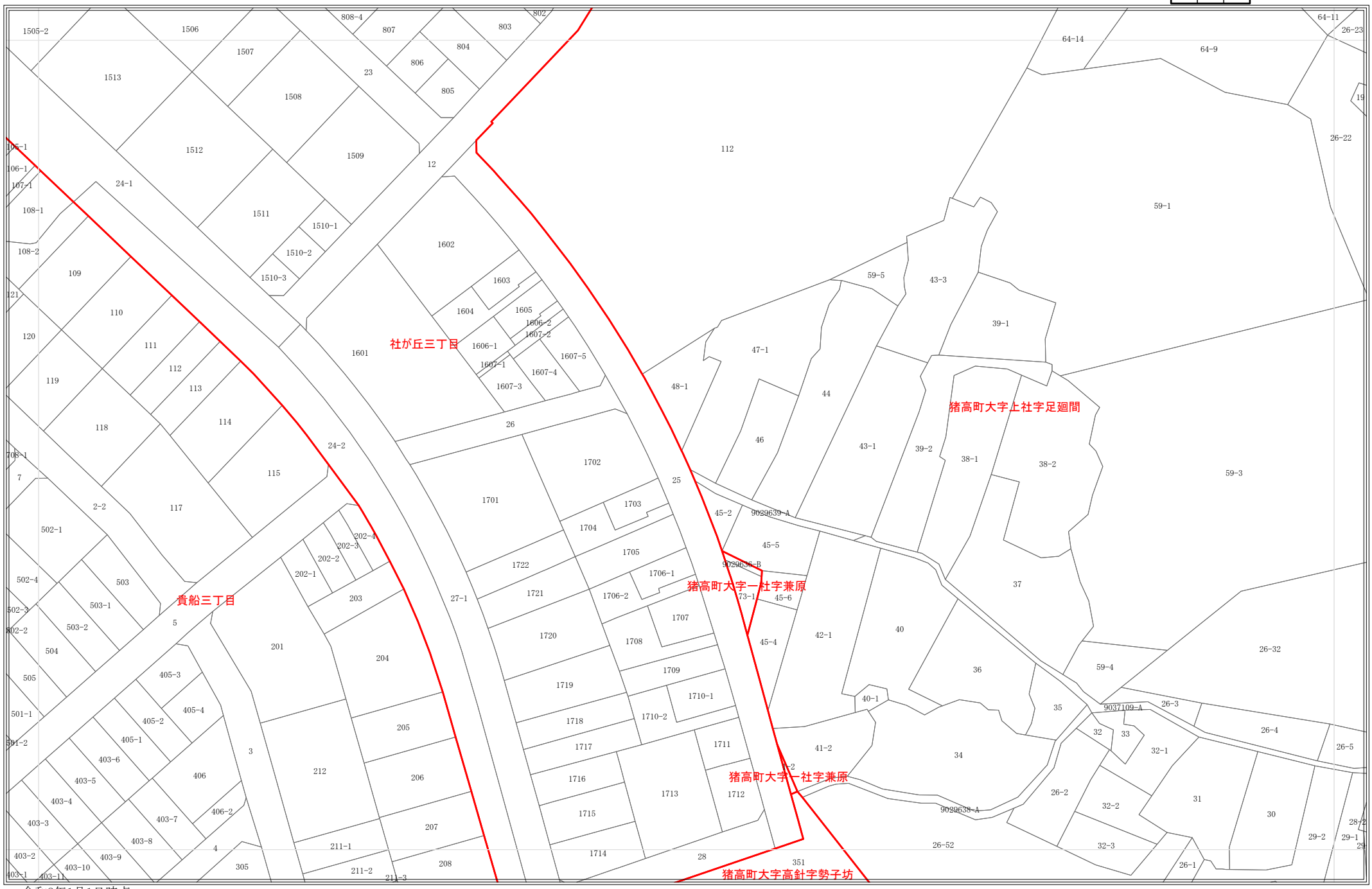


令和8年1月1日時点
・この図面は課税のために作成した図面です。権利関係等の根拠になるものではありません。
・無地番については、Nまたは名古屋市の内部管理番号（例：9876543-A)が表示されている場合があります。

0 25 50 100 メートル

1:1,200

1932

# 地番参考図

| | | |
|---|---|---|
| 1869 | 1870 | 1871 |
| 1931 | 1932 | 1933 |
| 1993 | 1994 | 1995 |

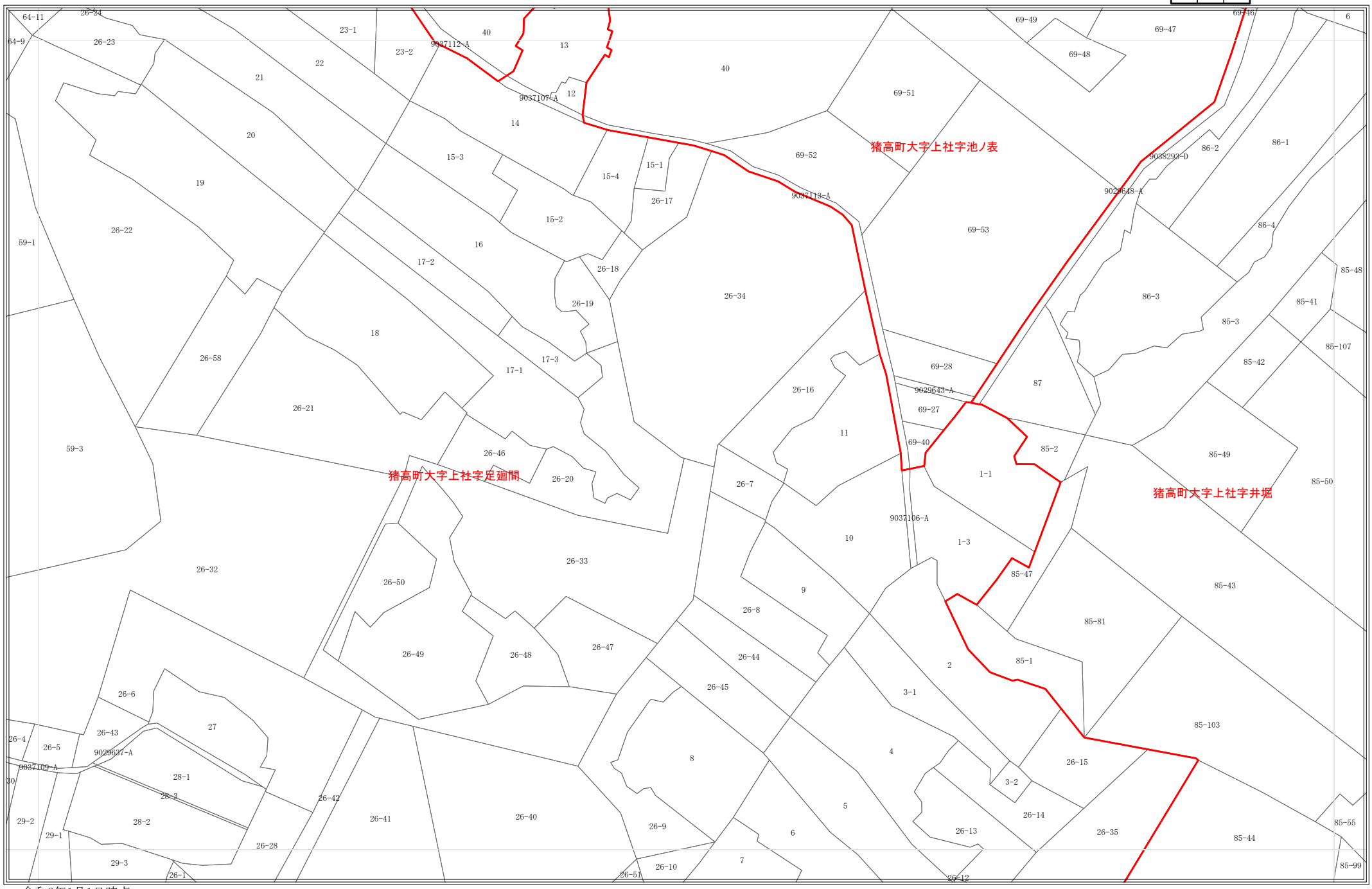


令和8年1月1日時点
・この図面は課税のために作成した図面です。権利関係等の根拠になるものではありません。
・無地番については、Nまたは名古屋市の内部管理番号（例：9876543-A)が表示されている場合があります。

0 25 50 100 メートル

1:1,200

1933

# 地番参考図

| | | |
|---|---|---|
| 1870 | 1871 | 1872 |
| 1932 | 1933 | 1934 |
| 1994 | 1995 | |

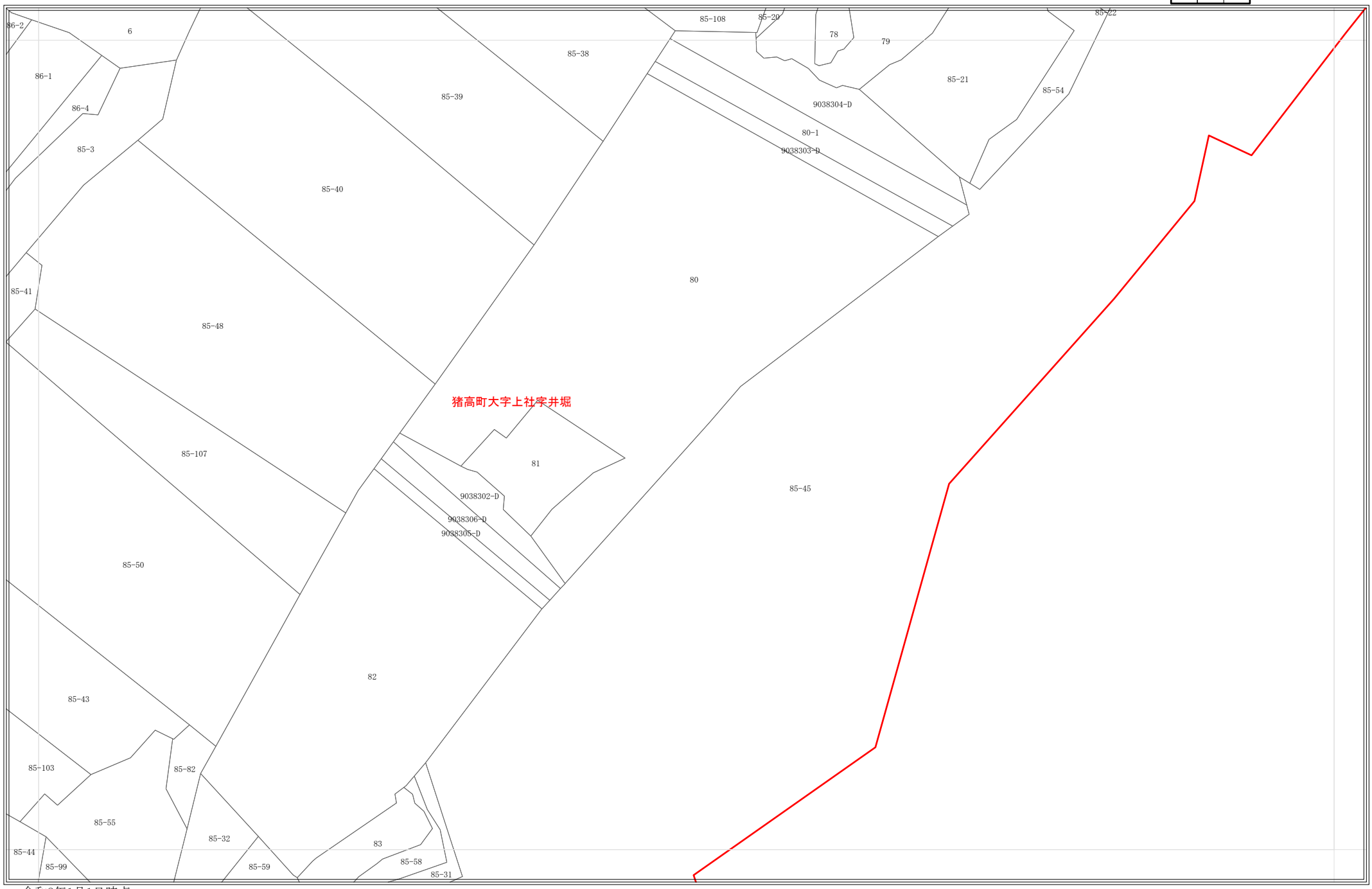


令和8年1月1日時点
・この図面は課税のために作成した図面です。権利関係等の根拠になるものではありません。
・無地番については、Nまたは名古屋市の内部管理番号（例：9876543-A)が表示されている場合があります。

0 25 50 100 メートル

1:1,200

# 地番参考図

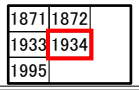

85-45

猪高町大字上社字井堀

令和8年1月1日時点
・この図面は課税のために作成した図面です。権利関係等の根拠になるものではありません。
・無地番については、Nまたは名古屋市の内部管理番号（例：9876543-A)が表示されている場合があります。




1:1,200

1985

# 地番参考図

| | | |
|---|---|---|
| 1922 | 1923 | 1924 |
| 1984 | 1985 | 1986 |
| 2046 | 2047 | 2048 |

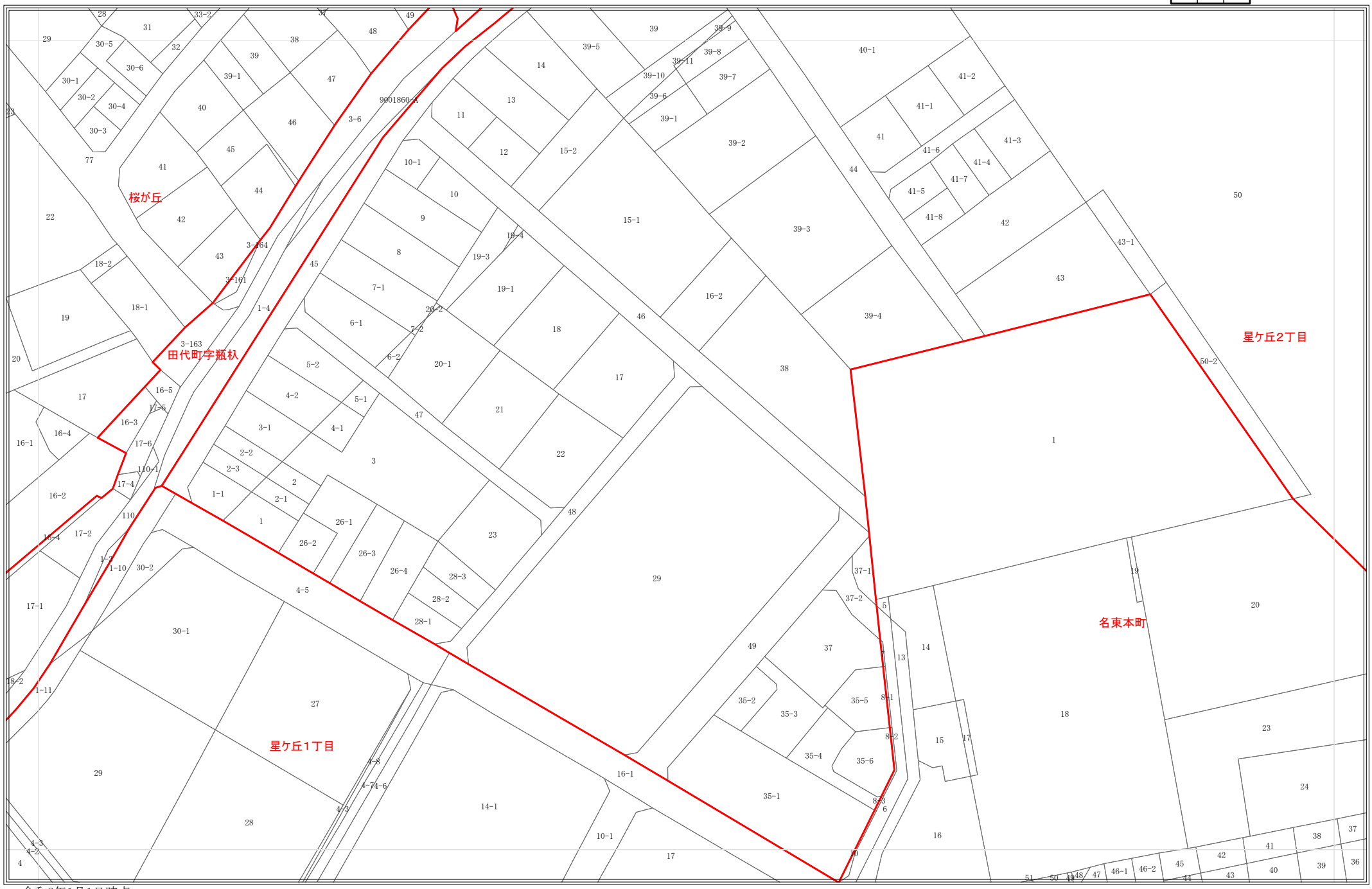


令和8年1月1日時点
・この図面は課税のために作成した図面です。権利関係等の根拠になるものではありません。
・無地番については、Nまたは名古屋市の内部管理番号（例：9876543-A)が表示されている場合があります。

0 25 50 100 メートル

1:1,200

1986

# 地番参考図

| | | |
|---|---|---|
| 1923 | 1924 | 1925 |
| 1985 | 1986 | 1987 |
| 2047 | 2048 | 2049 |

令和8年1月1日時点
・この図面は課税のために作成した図面です。権利関係等の根拠になるものではありません。
・無地番については、Nまたは名古屋市の内部管理番号（例：9876543-A)が表示されている場合があります。

0 25 50 100 メートル

1:1,200

1987

# 地番参考図

| | | |
|---|---|---|
| 1924 | 1925 | 1926 |
| 1986 | 1987 | 1988 |
| 2048 | 2049 | 2050 |

令和8年1月1日時点
・この図面は課税のために作成した図面です。権利関係等の根拠になるものではありません。
・無地番については、Nまたは名古屋市の内部管理番号（例：9876543-A)が表示されている場合があります。

0 25 50 100 メートル

1:1,200

1988

# 地番参考図

| | | |
|---|---|---|
| 1925 | 1926 | 1927 |
| 1987 | 1988 | 1989 |
| 2049 | 2050 | 2051 |

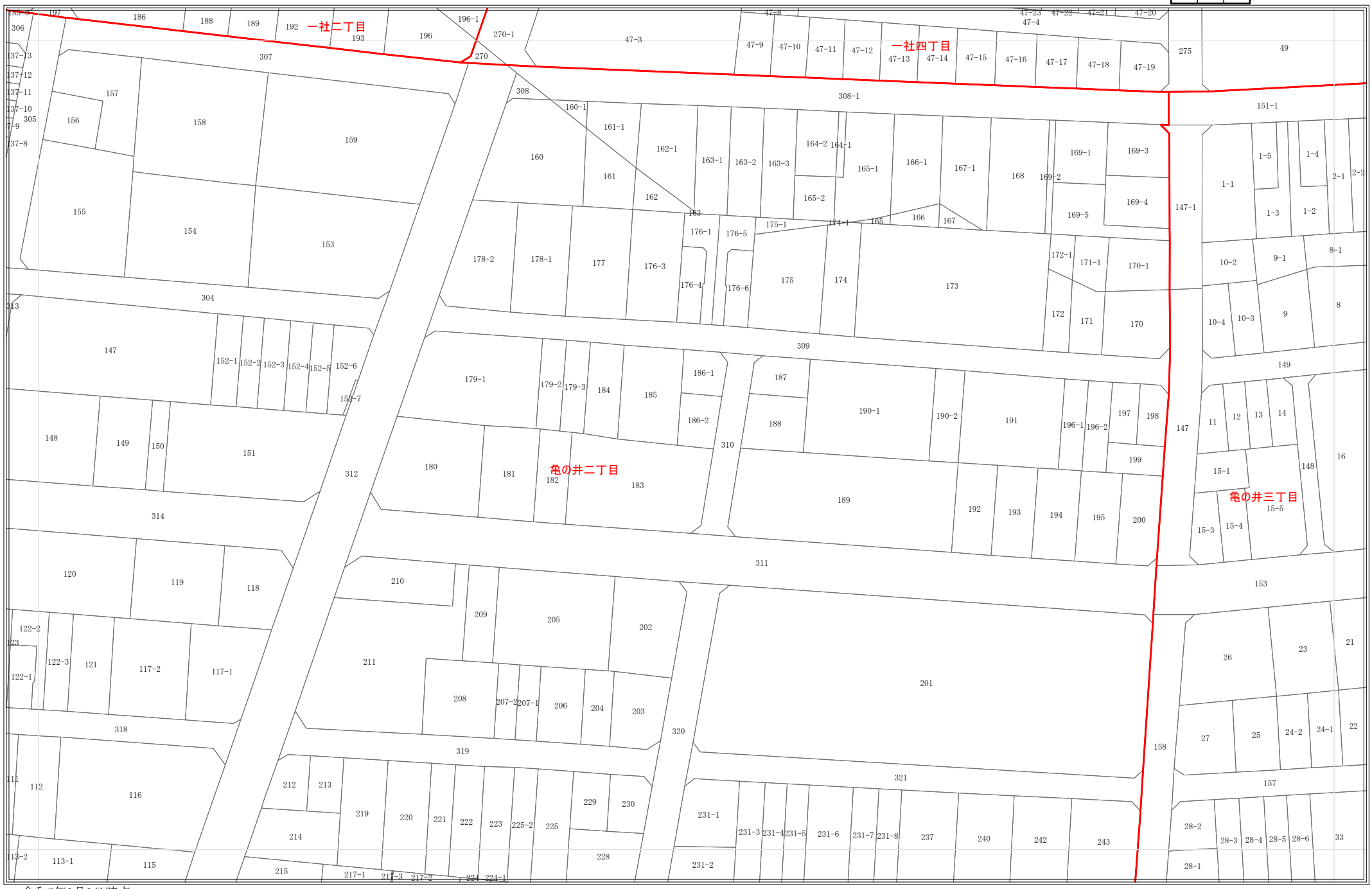


令和8年1月1日時点
・この図面は課税のために作成した図面です。権利関係等の根拠になるものではありません。
・無地番については、Nまたは名古屋市の内部管理番号（例：9876543-A)が表示されている場合があります。

0 25 50 100 メートル

1:1,200

1989

# 地番参考図

| | | |
|---|---|---|
| 1926 | 1927 | 1928 |
| 1988 | 1989 | 1990 |
| 2050 | 2051 | 2052 |

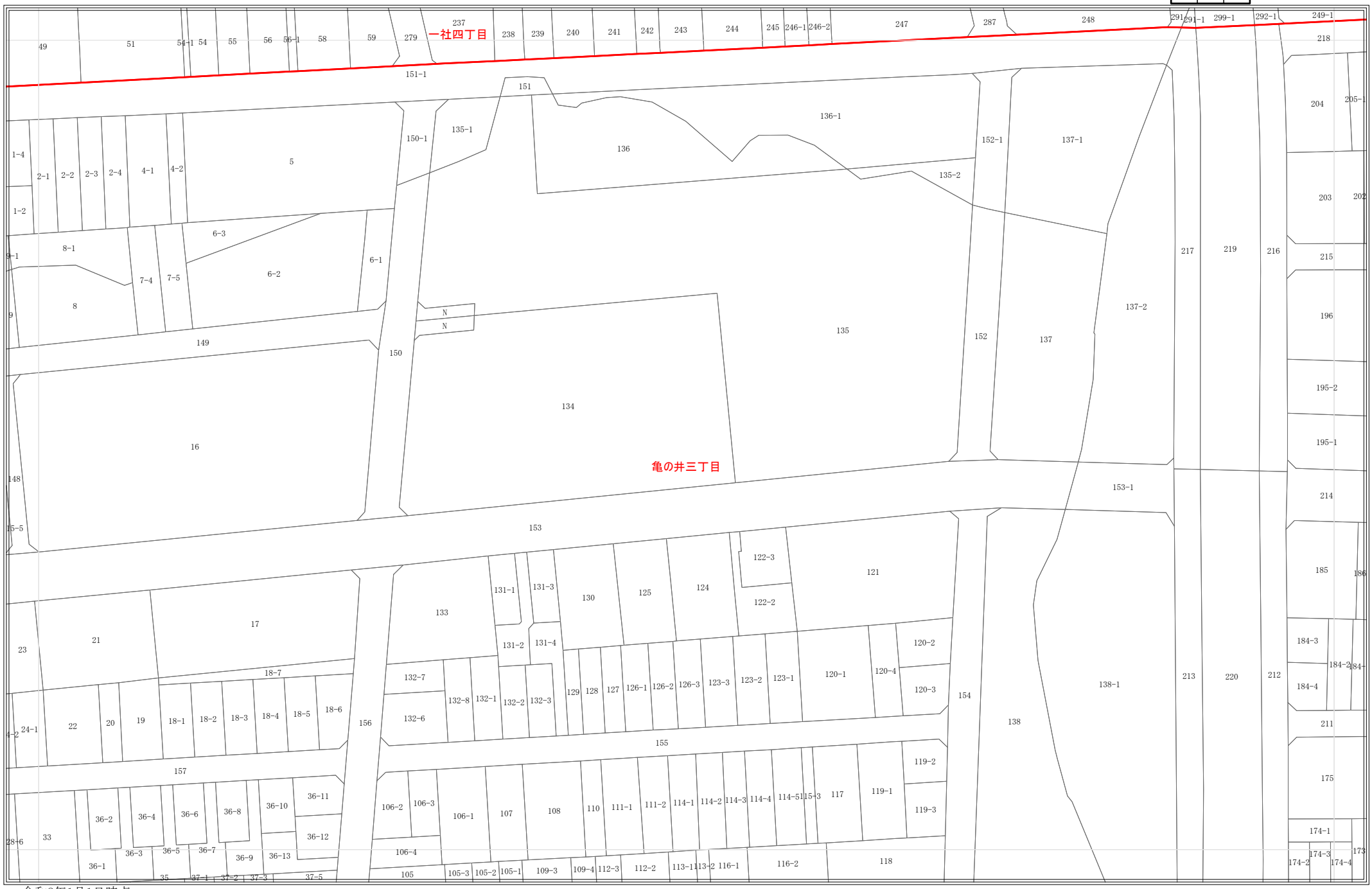


令和8年1月1日時点
・この図面は課税のために作成した図面です。権利関係等の根拠になるものではありません。
・無地番については、Nまたは名古屋市の内部管理番号（例：9876543-A)が表示されている場合があります。

0 25 50 100 メートル

1:1,200

1990

# 地番参考図

| | | |
|---|---|---|
| 1927 | 1928 | 1929 |
| 1989 | 1990 | 1991 |
| 2051 | 2052 | 2053 |

令和8年1月1日時点
・この図面は課税のために作成した図面です。権利関係等の根拠になるものではありません。
・無地番については、Nまたは名古屋市の内部管理番号（例：9876543-A)が表示されている場合があります。

0 25 50 100 メートル

1:1,200

1991

# 地番参考図

| | | |
|---|---|---|
| 1928 | 1929 | 1930 |
| 1990 | 1991 | 1992 |
| 2052 | 2053 | 2054 |

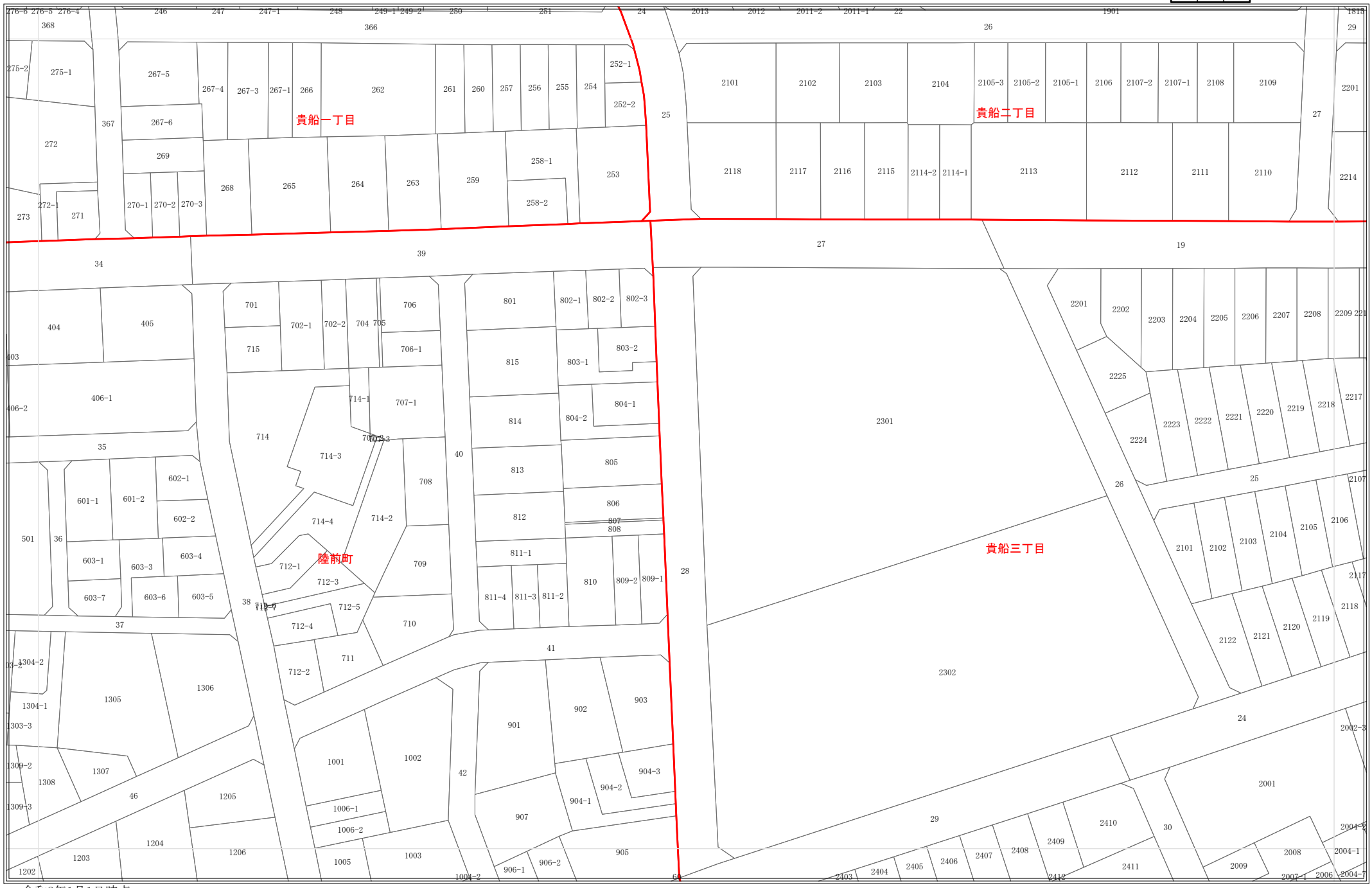


令和8年1月1日時点
・この図面は課税のために作成した図面です。権利関係等の根拠になるものではありません。
・無地番については、Nまたは名古屋市の内部管理番号（例：9876543-A)が表示されている場合があります。

0 25 50 100 メートル

1:1,200

1992

# 地番参考図

| | | |
|---|---|---|
| 1929 | 1930 | 1931 |
| 1991 | 1992 | 1993 |
| 2053 | 2054 | 2055 |

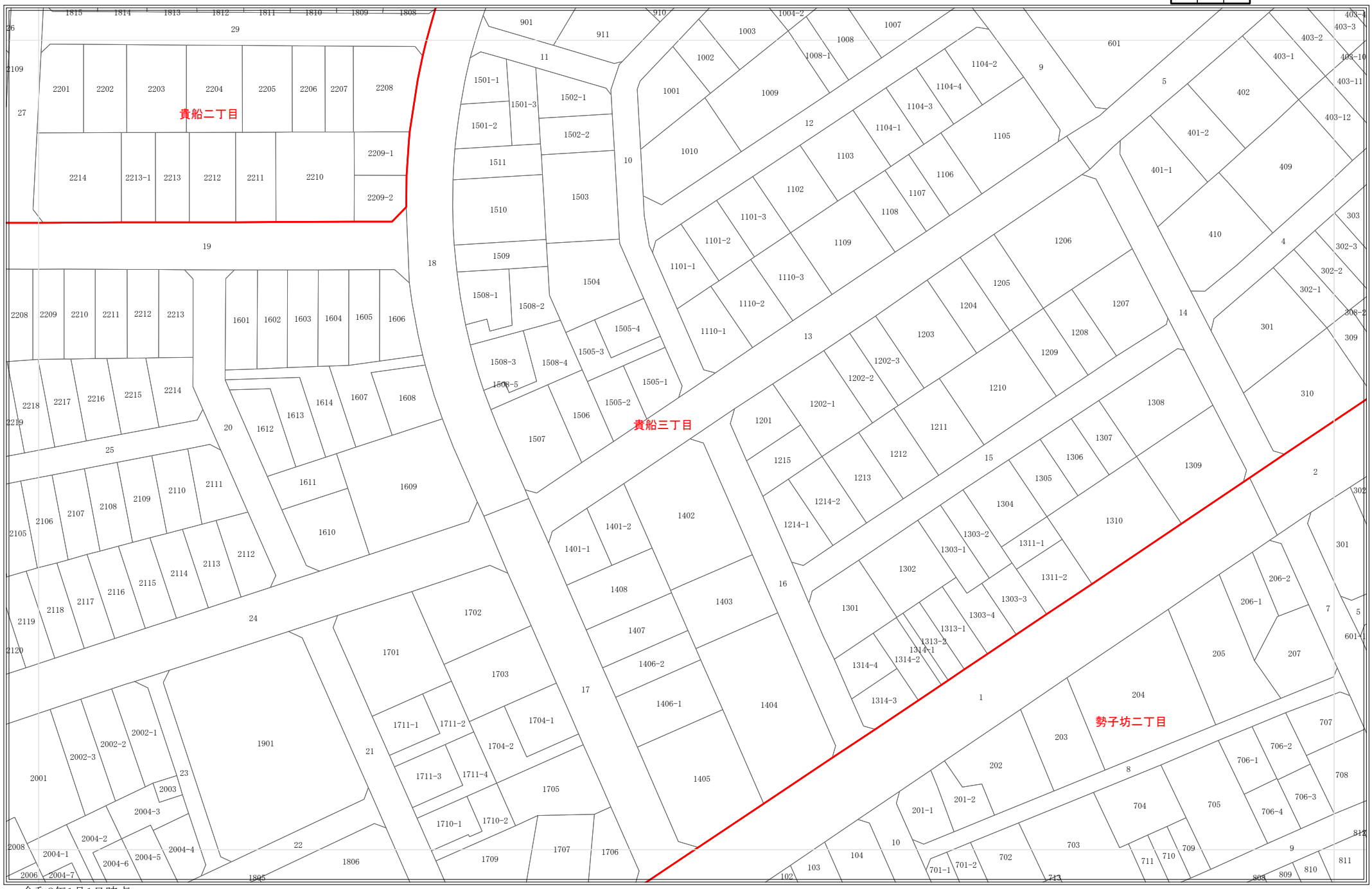


令和8年1月1日時点
・この図面は課税のために作成した図面です。権利関係等の根拠になるものではありません。
・無地番については、Nまたは名古屋市の内部管理番号（例：9876543-A)が表示されている場合があります。

0 25 50 100 メートル

1:1,200

1993

# 地番参考図

| | | |
|---|---|---|
| 1930 | 1931 | 1932 |
| 1992 | 1993 | 1994 |
| 2054 | 2055 | 2056 |

令和8年1月1日時点
・この図面は課税のために作成した図面です。権利関係等の根拠になるものではありません。
・無地番については、Nまたは名古屋市の内部管理番号（例：9876543-A)が表示されている場合があります。

0 25 50 100 メートル

1:1,200

1994

# 地番参考図

| | | |
|---|---|---|
| 1931 | 1932 | 1933 |
| 1993 | 1994 | 1995 |
| 2055 | 2056 | 2057 |

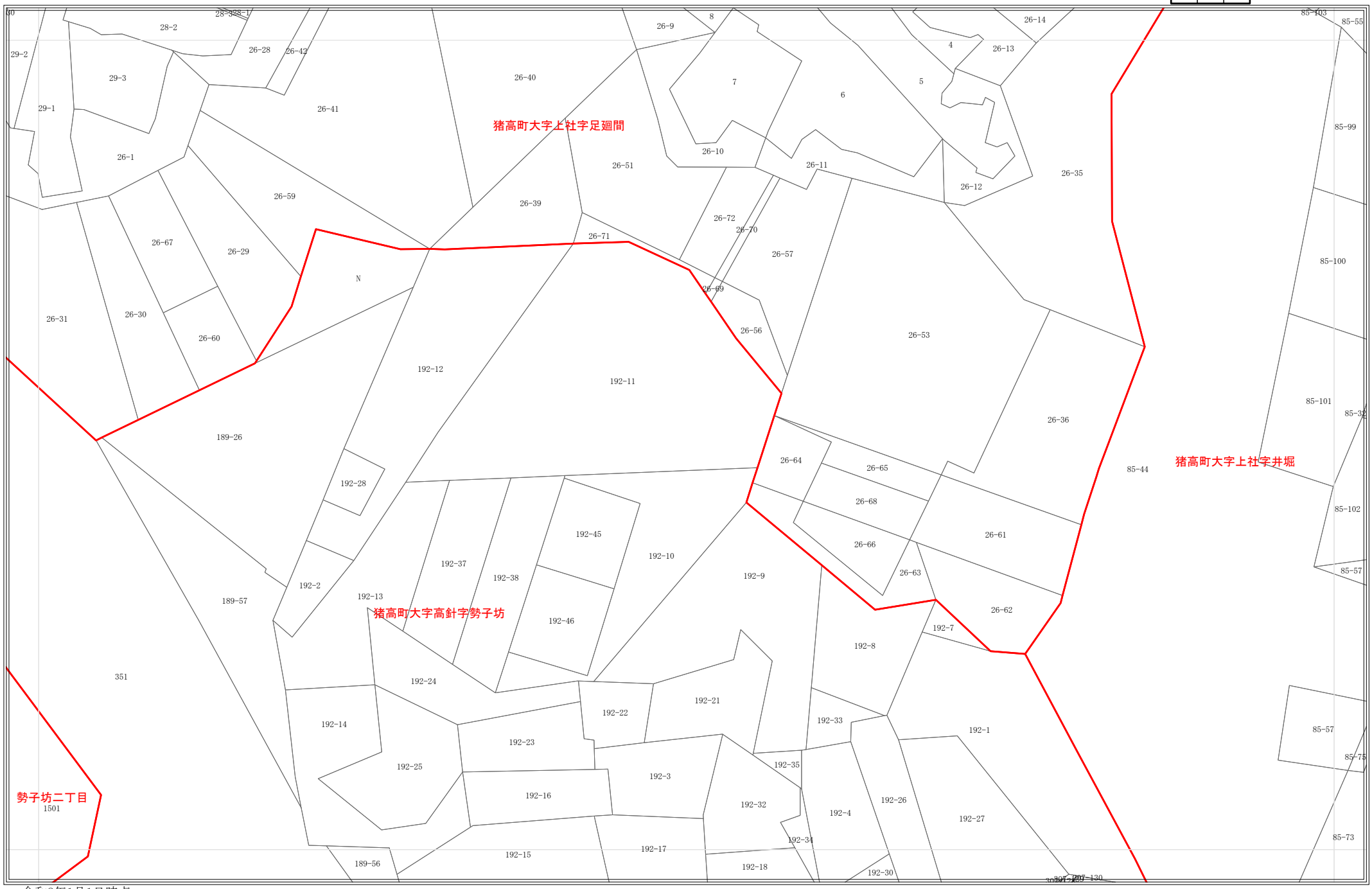


令和8年1月1日時点
・この図面は課税のために作成した図面です。権利関係等の根拠になるものではありません。
・無地番については、Nまたは名古屋市の内部管理番号（例：9876543-A)が表示されている場合があります。

0 25 50 100 メートル

1:1,200

1995

# 地番参考図

| | | |
|---|---|---|
| 1932 | 1933 | 1934 |
| 1994 | 1995 | |
| 2056 | 2057 | |

令和8年1月1日時点
・この図面は課税のために作成した図面です。権利関係等の根拠になるものではありません。
・無地番については、Nまたは名古屋市の内部管理番号（例：9876543-A)が表示されている場合があります。

0 25 50 100 メートル

1:1,200

2047

# 地番参考図

| | | |
|---|---|---|
| 1984 | 1985 | 1986 |
| 2046 | 2047 | 2048 |
| 2107 | 2108 | 2109 |

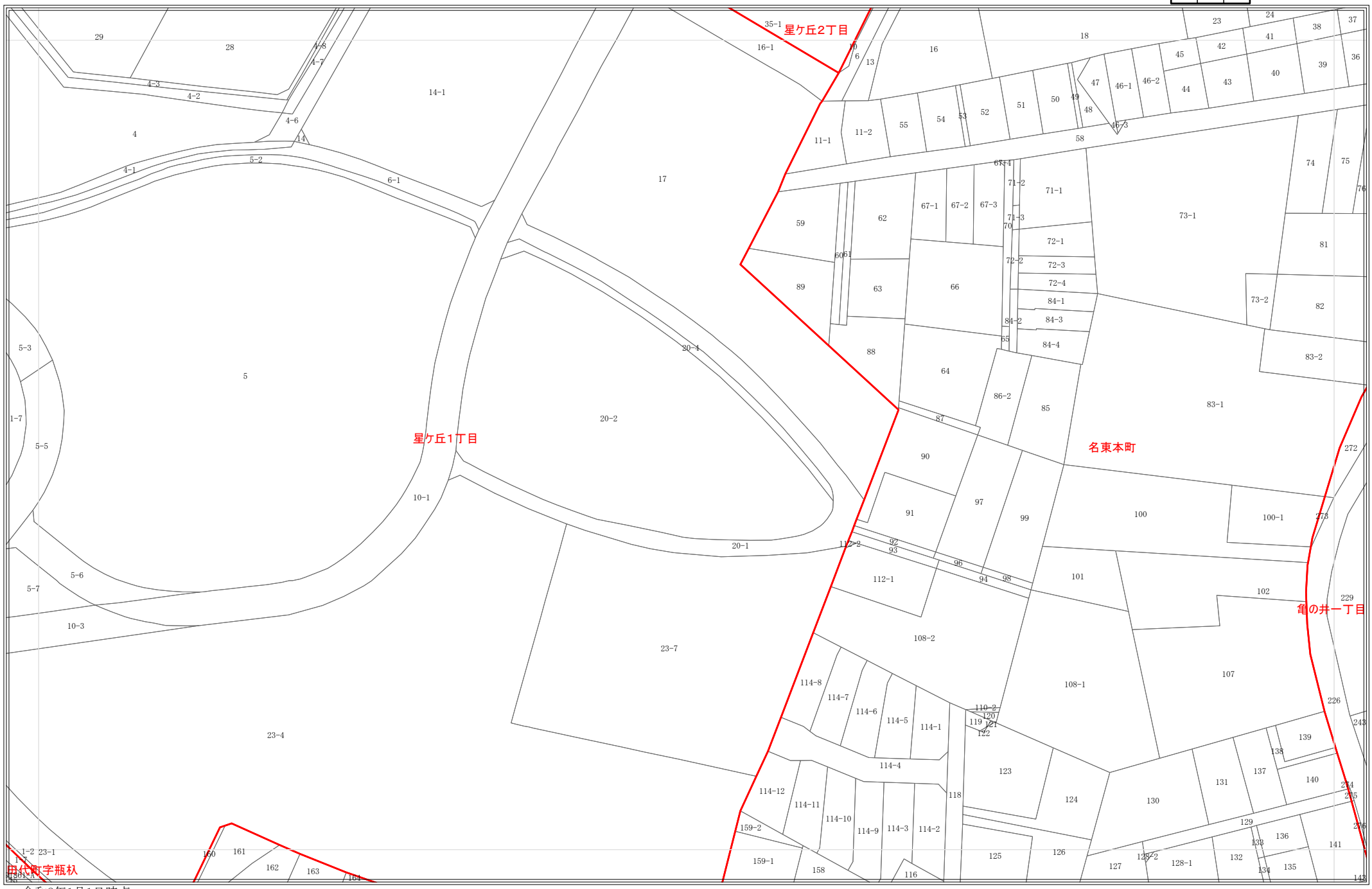


令和8年1月1日時点
・この図面は課税のために作成した図面です。権利関係等の根拠になるものではありません。
・無地番については、Nまたは名古屋市の内部管理番号（例：9876543-A)が表示されている場合があります。

0 25 50 100 メートル

1:1,200

2048

# 地番参考図

| | | |
|---|---|---|
| 1985 | 1986 | 1987 |
| 2047 | 2048 | 2049 |
| 2108 | 2109 | 2110 |

令和8年1月1日時点
・この図面は課税のために作成した図面です。権利関係等の根拠になるものではありません。
・無地番については、Nまたは名古屋市の内部管理番号（例：9876543-A)が表示されている場合があります。

0 25 50 100 メートル

1:1,200

2049

# 地番参考図

| | | |
|---|---|---|
| 1986 | 1987 | 1988 |
| 2048 | 2049 | 2050 |
| 2109 | 2110 | 2111 |

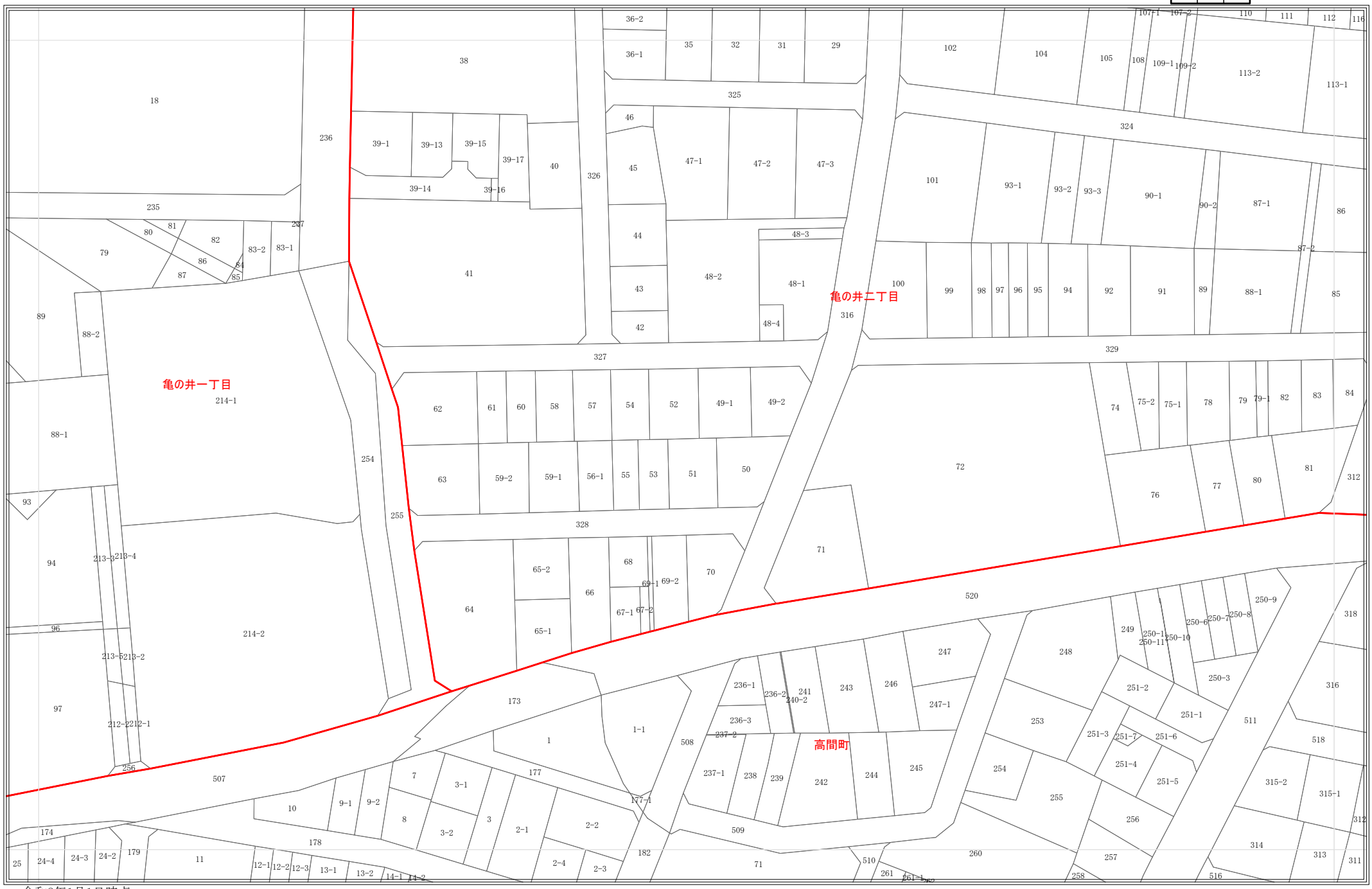


令和8年1月1日時点
・この図面は課税のために作成した図面です。権利関係等の根拠になるものではありません。
・無地番については、Nまたは名古屋市の内部管理番号（例：9876543-A)が表示されている場合があります。

0 25 50 100 メートル

1:1,200

2050

# 地番参考図

| | | |
|---|---|---|
| 1987 | 1988 | 1989 |
| 2049 | 2050 | 2051 |
| 2110 | 2111 | 2112 |

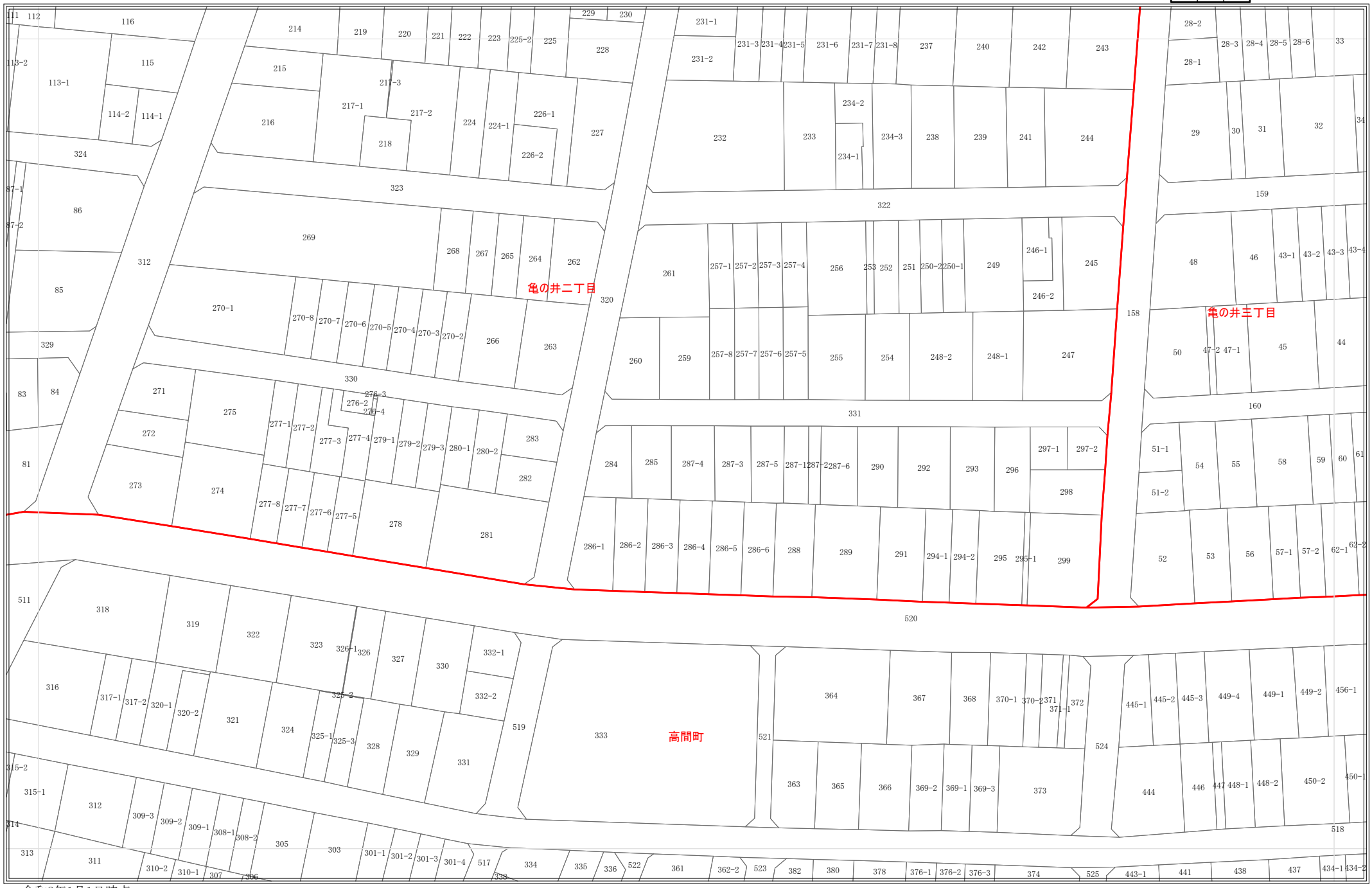


令和8年1月1日時点
・この図面は課税のために作成した図面です。権利関係等の根拠になるものではありません。
・無地番については、Nまたは名古屋市の内部管理番号（例：9876543-A)が表示されている場合があります。

0 25 50 100 メートル

1:1,200

2051

# 地番参考図

| | | |
|---|---|---|
| 1988 | 1989 | 1990 |
| 2050 | 2051 | 2052 |
| 2111 | 2112 | 2113 |

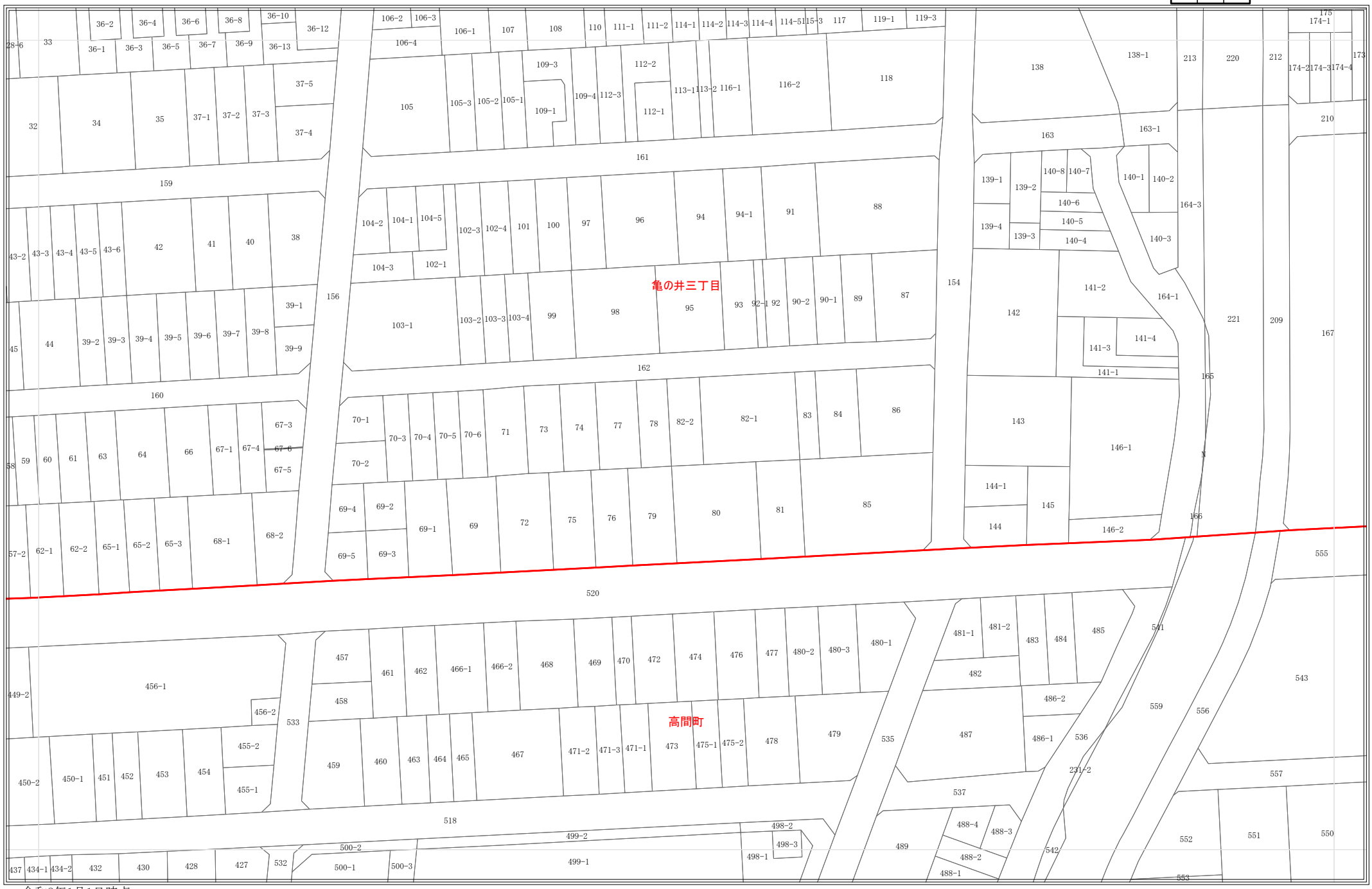


令和8年1月1日時点
・この図面は課税のために作成した図面です。権利関係等の根拠になるものではありません。
・無地番については、Nまたは名古屋市の内部管理番号（例：9876543-A)が表示されている場合があります。

0 25 50 100 メートル

1:1,200

2052

# 地番参考図

| | | |
|---|---|---|
| 1989 | 1990 | 1991 |
| 2051 | 2052 | 2053 |
| 2112 | 2113 | 2114 |

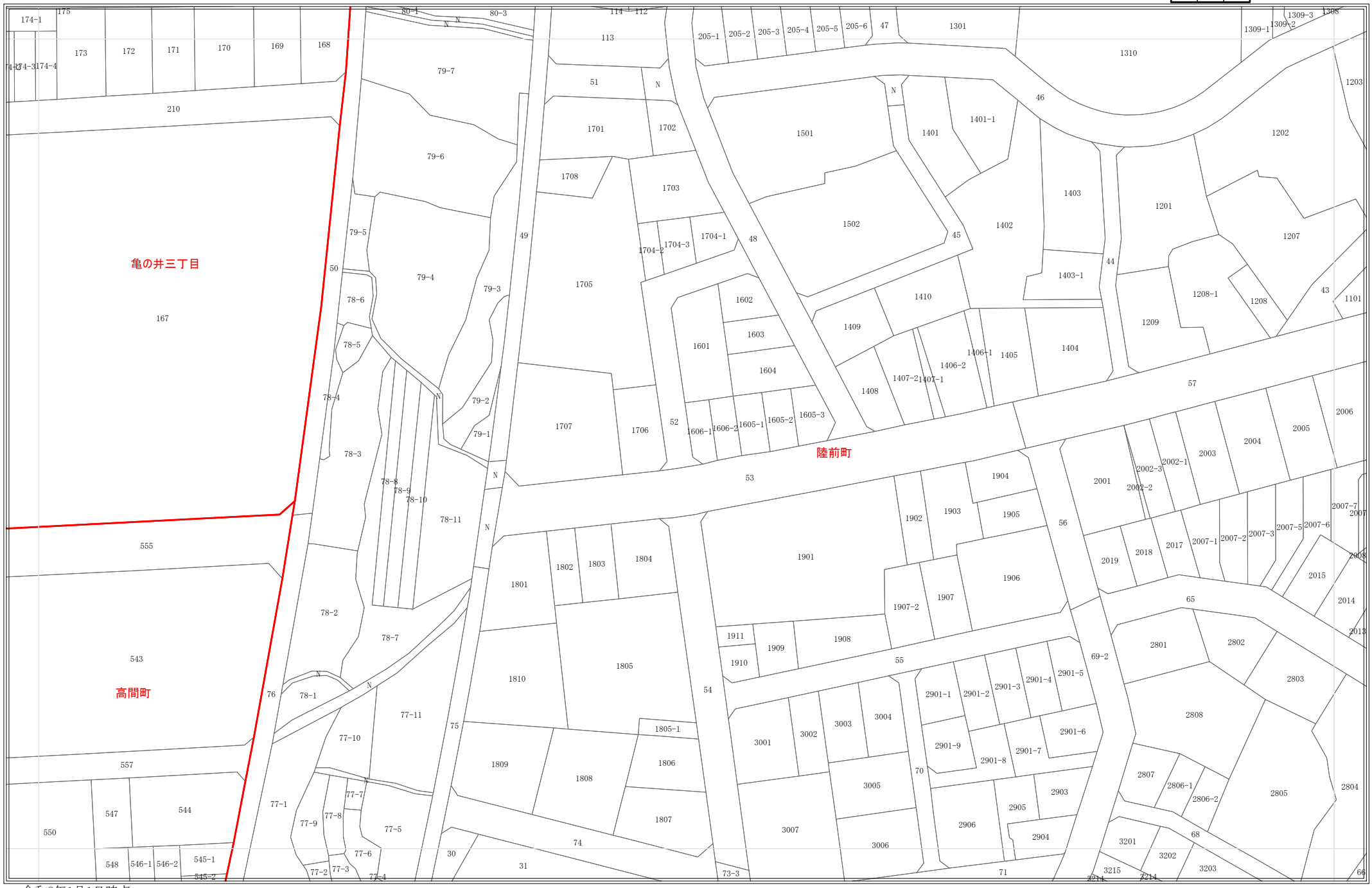


令和8年1月1日時点
・この図面は課税のために作成した図面です。権利関係等の根拠になるものではありません。
・無地番については、Nまたは名古屋市の内部管理番号（例：9876543-A)が表示されている場合があります。

0 25 50 100 メートル

1:1,200

2053

# 地番参考図

| | | |
|---|---|---|
| 1990 | 1991 | 1992 |
| 2052 | 2053 | 2054 |
| 2113 | 2114 | 2115 |

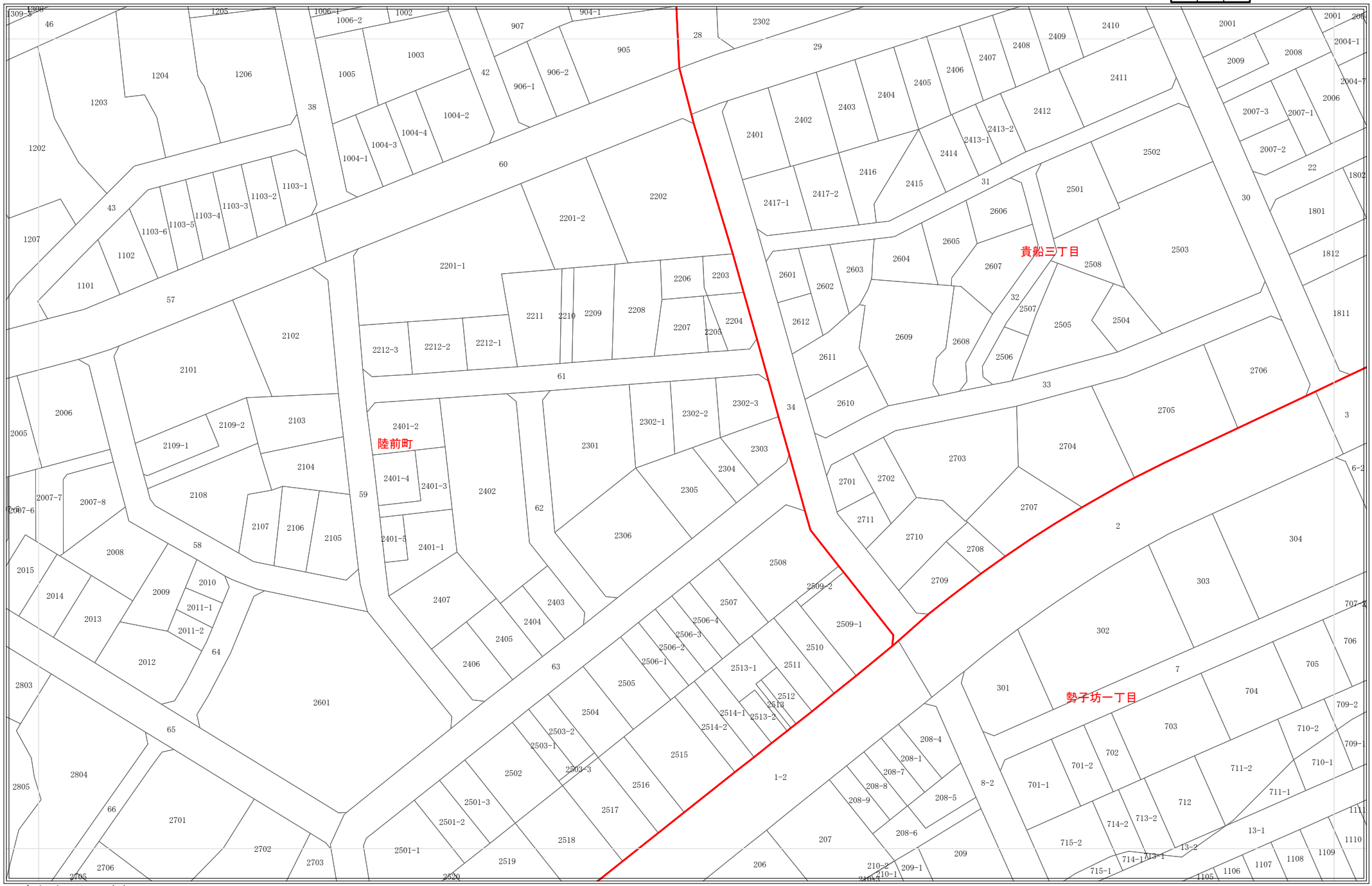


令和8年1月1日時点
・この図面は課税のために作成した図面です。権利関係等の根拠になるものではありません。
・無地番については、Nまたは名古屋市の内部管理番号（例：9876543-A)が表示されている場合があります。

0 25 50 100 メートル

1:1,200

2054

# 地番参考図

| | | |
|---|---|---|
| 1991 | 1992 | 1993 |
| 2053 | 2054 | 2055 |
| 2114 | 2115 | 2116 |

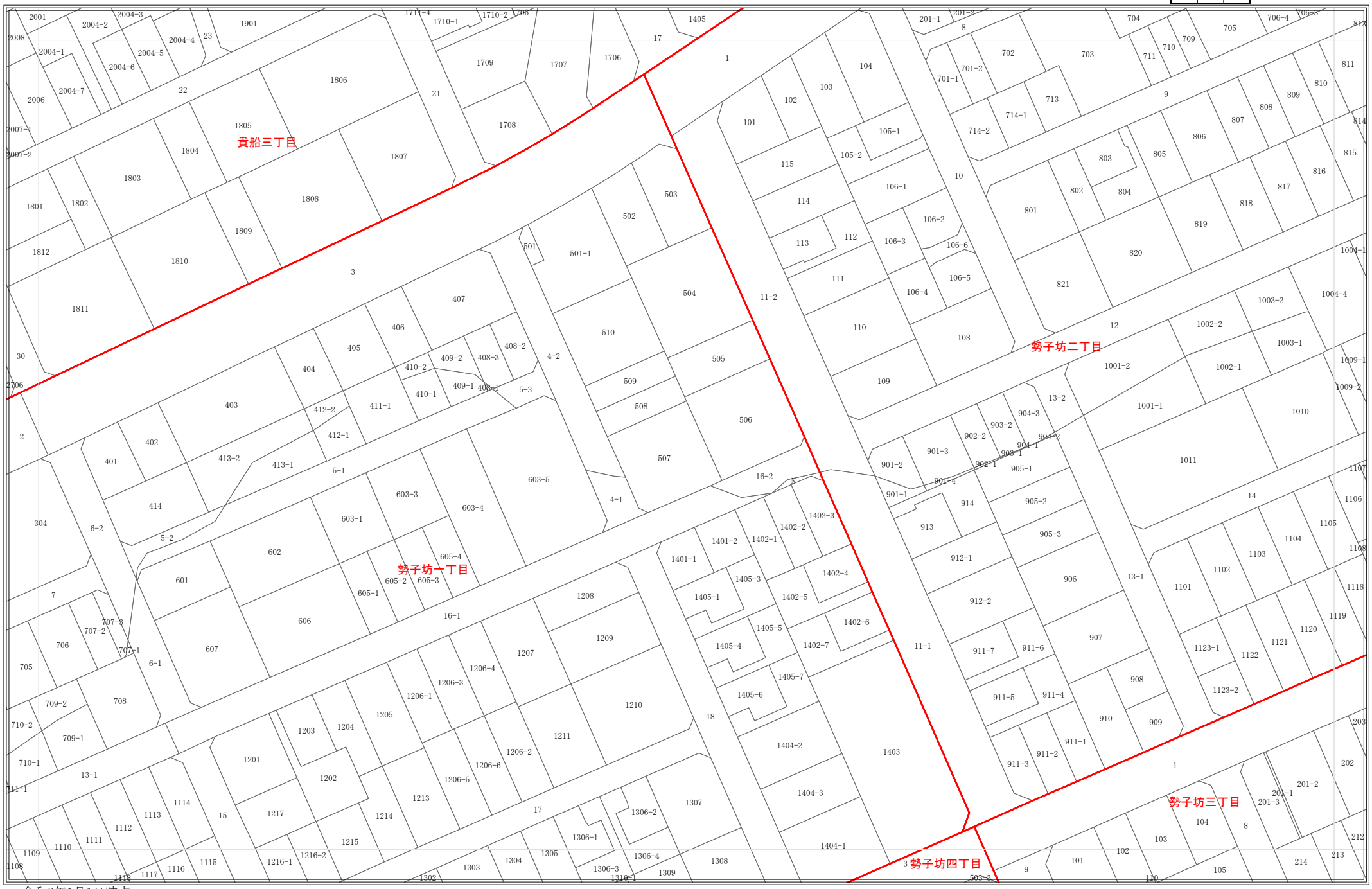


令和8年1月1日時点
・この図面は課税のために作成した図面です。権利関係等の根拠になるものではありません。
・無地番については、Nまたは名古屋市の内部管理番号（例：9876543-A)が表示されている場合があります。

0 25 50 100 メートル

1:1,200

2055

# 地番参考図

| | | |
|---|---|---|
| 1992 | 1993 | 1994 |
| 2054 | 2055 | 2056 |
| 2115 | 2116 | 2117 |

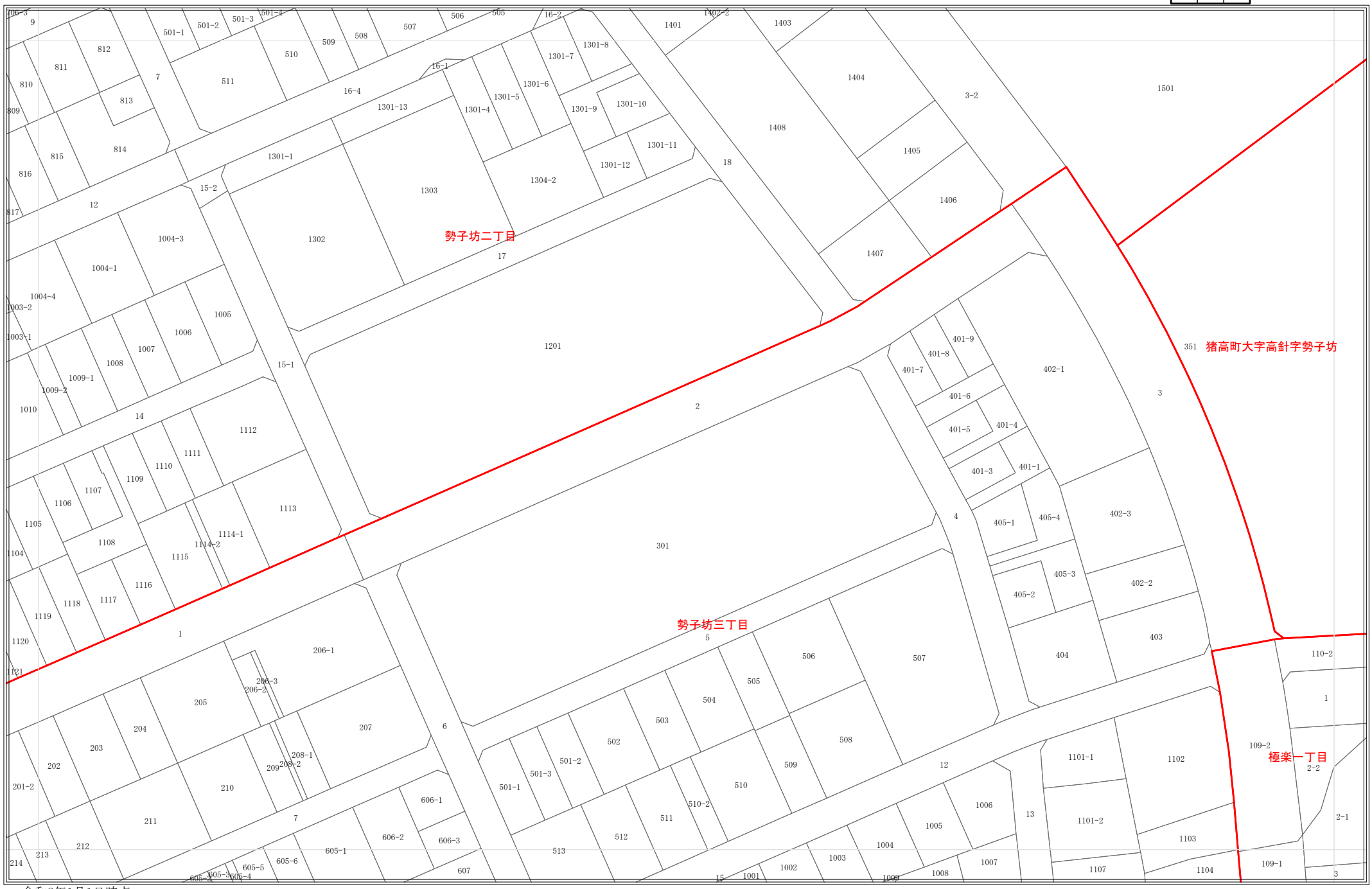


令和8年1月1日時点
・この図面は課税のために作成した図面です。権利関係等の根拠になるものではありません。
・無地番については、Nまたは名古屋市の内部管理番号（例：9876543-A)が表示されている場合があります。

0 25 50 100 メートル

1:1,200

2056

# 地番参考図

| | | |
|---|---|---|
| 1993 | 1994 | 1995 |
| 2055 | 2056 | 2057 |
| 2116 | 2117 | 2118 |

令和8年1月1日時点
・この図面は課税のために作成した図面です。権利関係等の根拠になるものではありません。
・無地番については、Nまたは名古屋市の内部管理番号（例：9876543-A)が表示されている場合があります。

0 25 50 100 メートル

1:1,200

2057

# 地番参考図

| | | |
|---|---|---|
| 1994 | 1995 | |
| 2056 | 2057 | |
| 2117 | 2118 | |

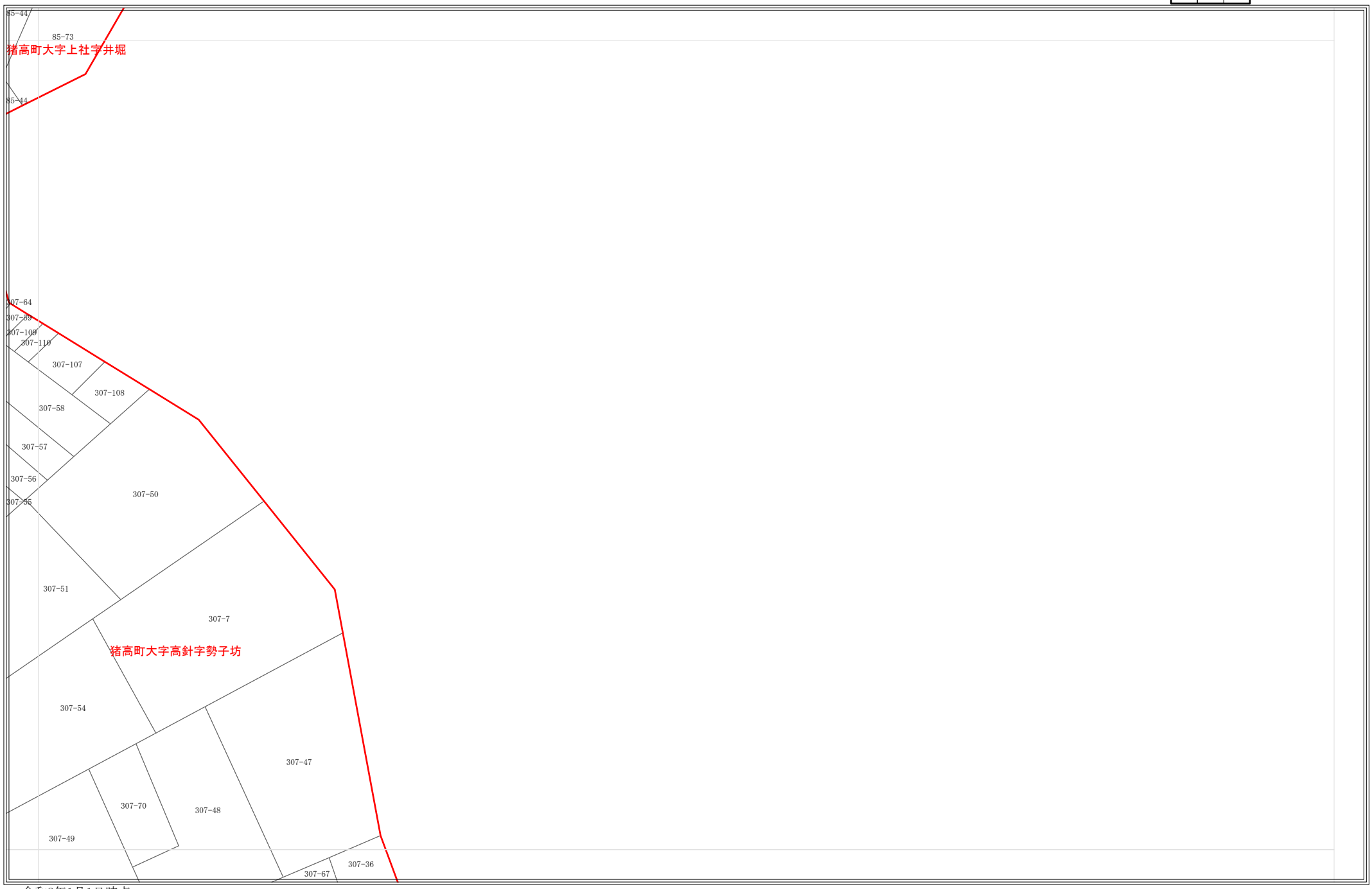


令和8年1月1日時点
・この図面は課税のために作成した図面です。権利関係等の根拠になるものではありません。
・無地番については、Nまたは名古屋市の内部管理番号（例：9876543-A)が表示されている場合があります。

0 25 50 100 メートル

1:1,200

2108

# 地番参考図

| | | |
|---|---|---|
| 2046 | 2047 | 2048 |
| 2107 | 2108 | 2109 |
| 2172 | 2173 | 2174 |

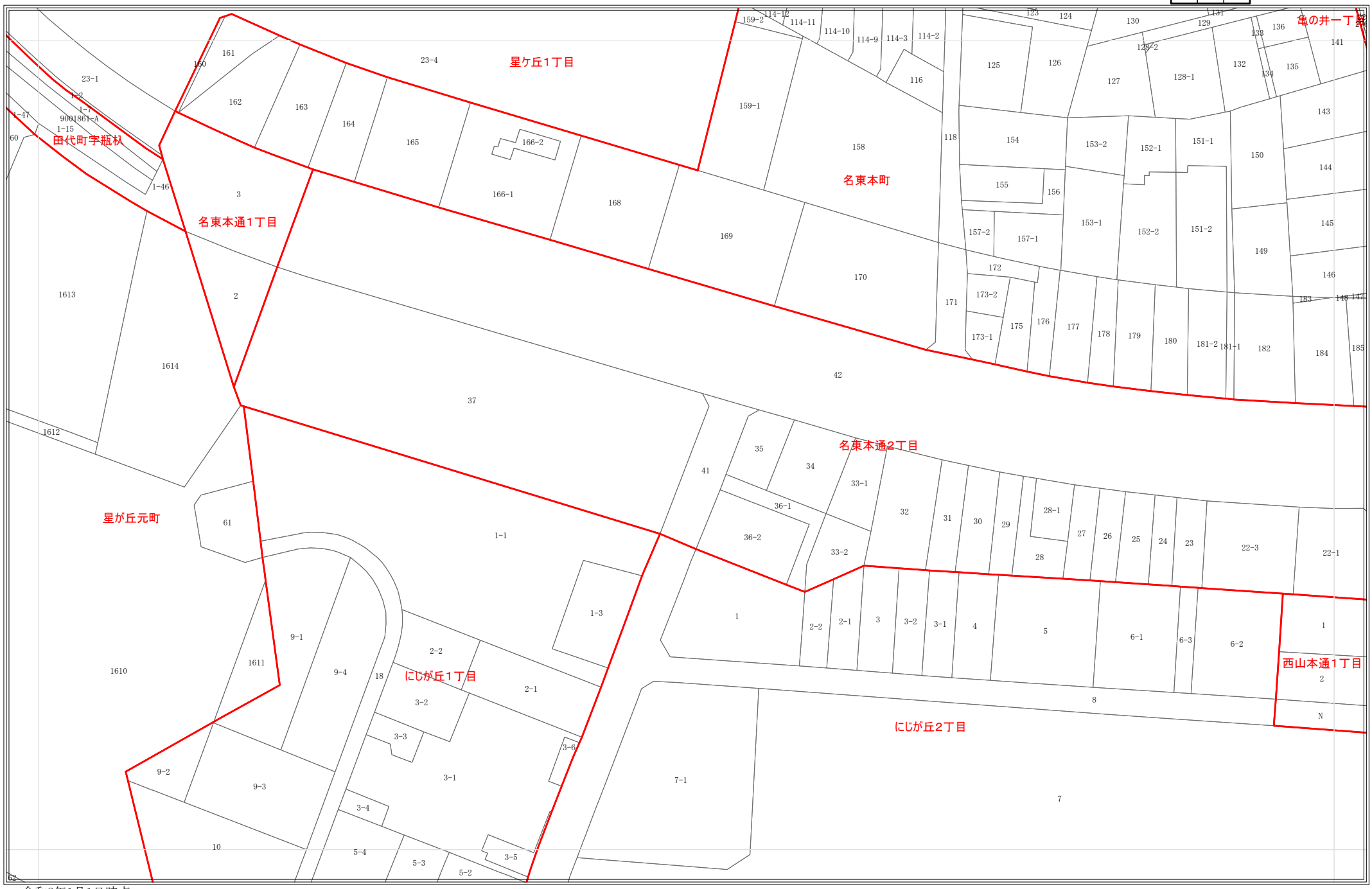


令和8年1月1日時点
・この図面は課税のために作成した図面です。権利関係等の根拠になるものではありません。
・無地番については、Nまたは名古屋市の内部管理番号（例：9876543-A)が表示されている場合があります。

0 25 50 100 メートル

1:1,200

2109

# 地番参考図

| | | |
|---|---|---|
| 2047 | 2048 | 2049 |
| 2108 | 2109 | 2110 |
| 2173 | 2174 | 2175 |

令和8年1月1日時点
・この図面は課税のために作成した図面です。権利関係等の根拠になるものではありません。
・無地番については、Nまたは名古屋市の内部管理番号（例：9876543-A)が表示されている場合があります。

0 25 50 100 メートル

1:1,200

2110

# 地番参考図

| | | |
|---|---|---|
| 2048 | 2049 | 2050 |
| 2109 | 2110 | 2111 |
| 2174 | 2175 | 2176 |

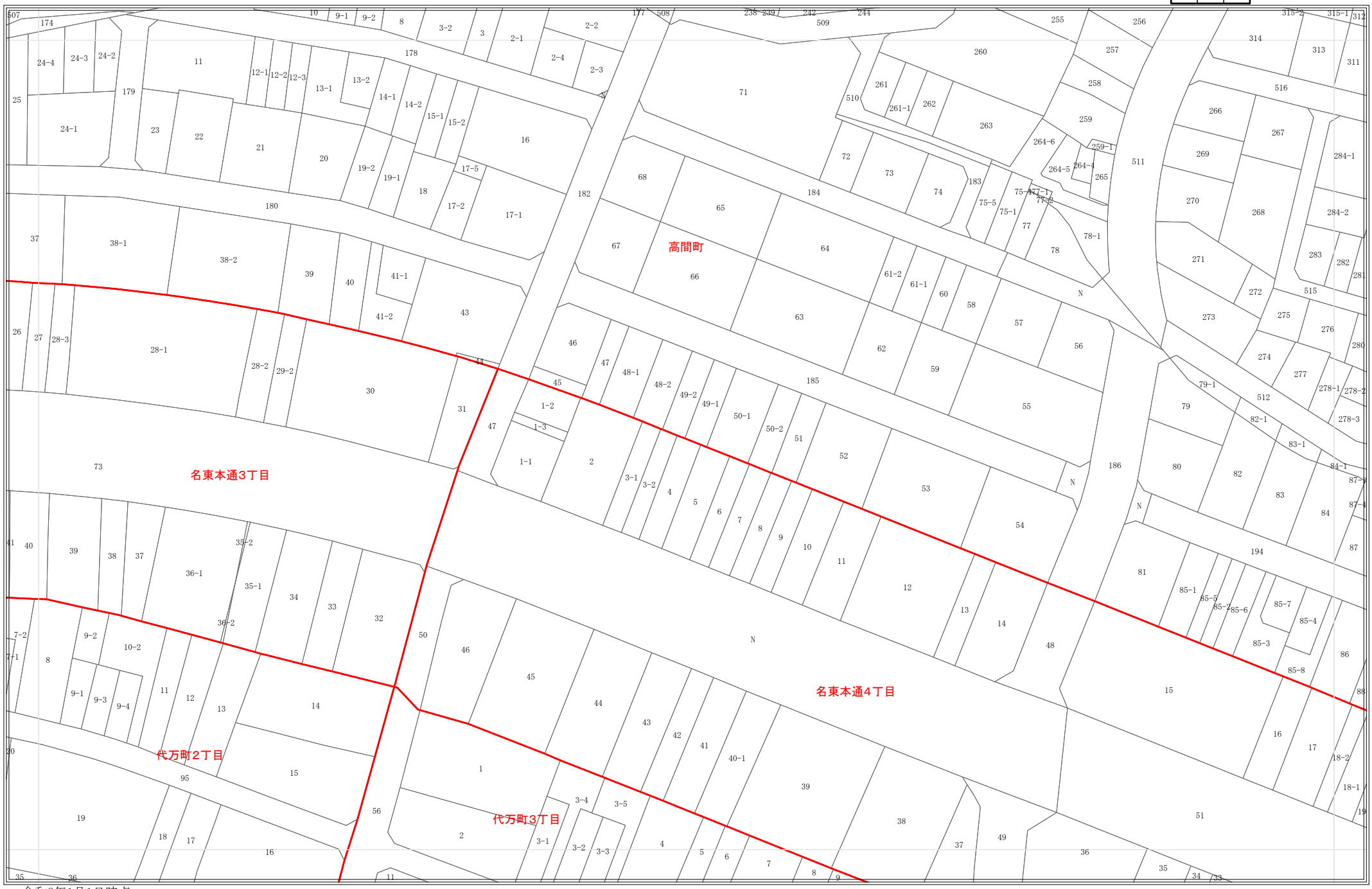


令和8年1月1日時点
・この図面は課税のために作成した図面です。権利関係等の根拠になるものではありません。
・無地番については、Nまたは名古屋市の内部管理番号（例：9876543-A)が表示されている場合があります。

0 25 50 100 メートル

1:1,200

2111

# 地番参考図

| | | |
|---|---|---|
| 2049 | 2050 | 2051 |
| 2110 | 2111 | 2112 |
| 2175 | 2176 | 2177 |

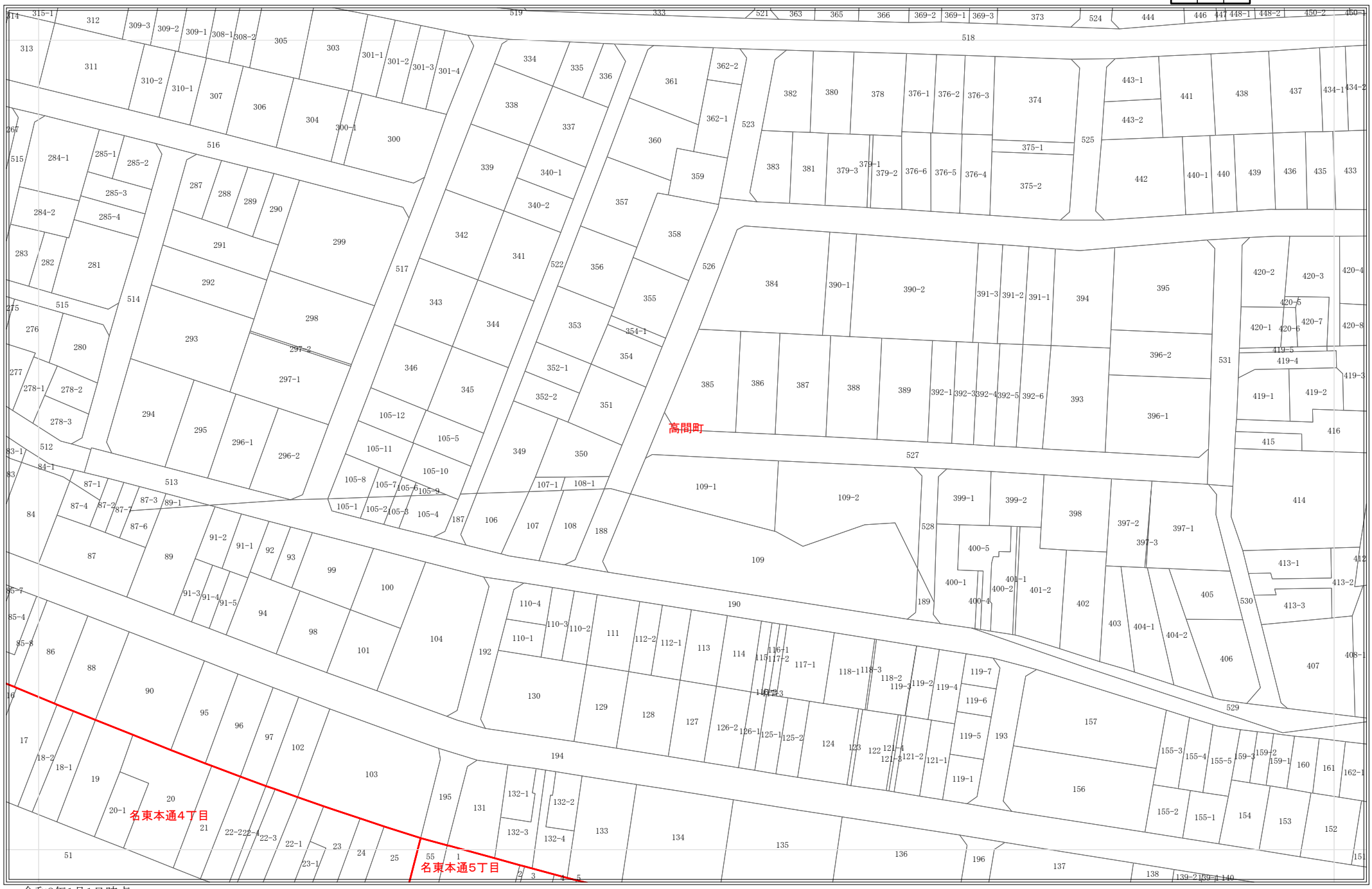


令和8年1月1日時点
・この図面は課税のために作成した図面です。権利関係等の根拠になるものではありません。
・無地番については、Nまたは名古屋市の内部管理番号（例：9876543-A)が表示されている場合があります。

0 25 50 100 メートル

1:1,200

2112

# 地番参考図

| | | |
|---|---|---|
| 2050 | 2051 | 2052 |
| 2111 | 2112 | 2113 |
| 2176 | 2177 | 2178 |

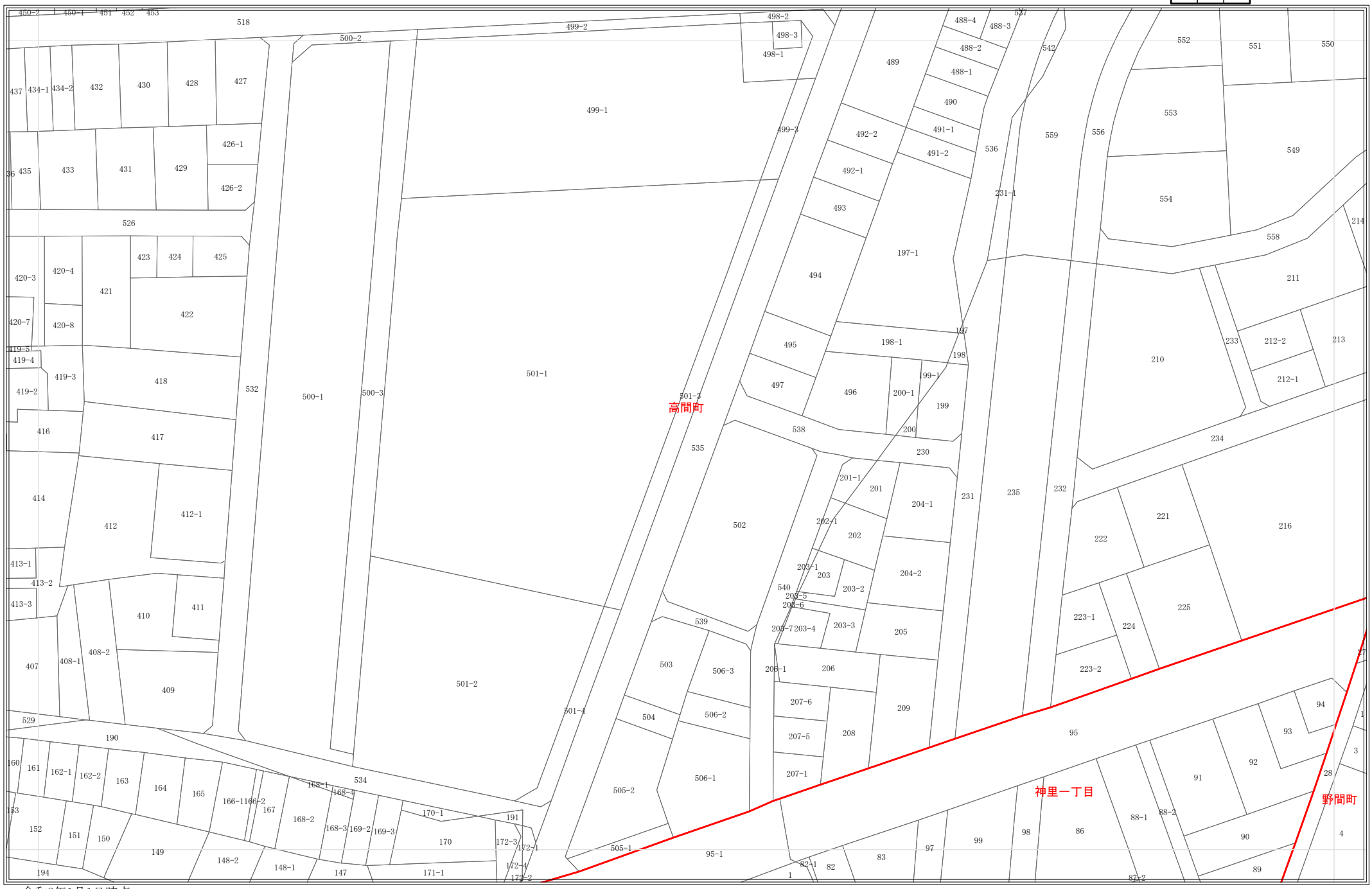


令和8年1月1日時点
・この図面は課税のために作成した図面です。権利関係等の根拠になるものではありません。
・無地番については、Nまたは名古屋市の内部管理番号（例：9876543-A)が表示されている場合があります。

0 25 50 100 メートル

1:1,200

2113

# 地番参考図

| | | |
|---|---|---|
| 2051 | 2052 | 2053 |
| 2112 | 2113 | 2114 |
| 2177 | 2178 | 2179 |

令和8年1月1日時点
・この図面は課税のために作成した図面です。権利関係等の根拠になるものではありません。
・無地番については、Nまたは名古屋市の内部管理番号（例：9876543-A)が表示されている場合があります。

0 25 50 100 メートル

1:1,200

2114

# 地番参考図

| | | |
|---|---|---|
| 2052 | 2053 | 2054 |
| 2113 | 2114 | 2115 |
| 2178 | 2179 | 2180 |

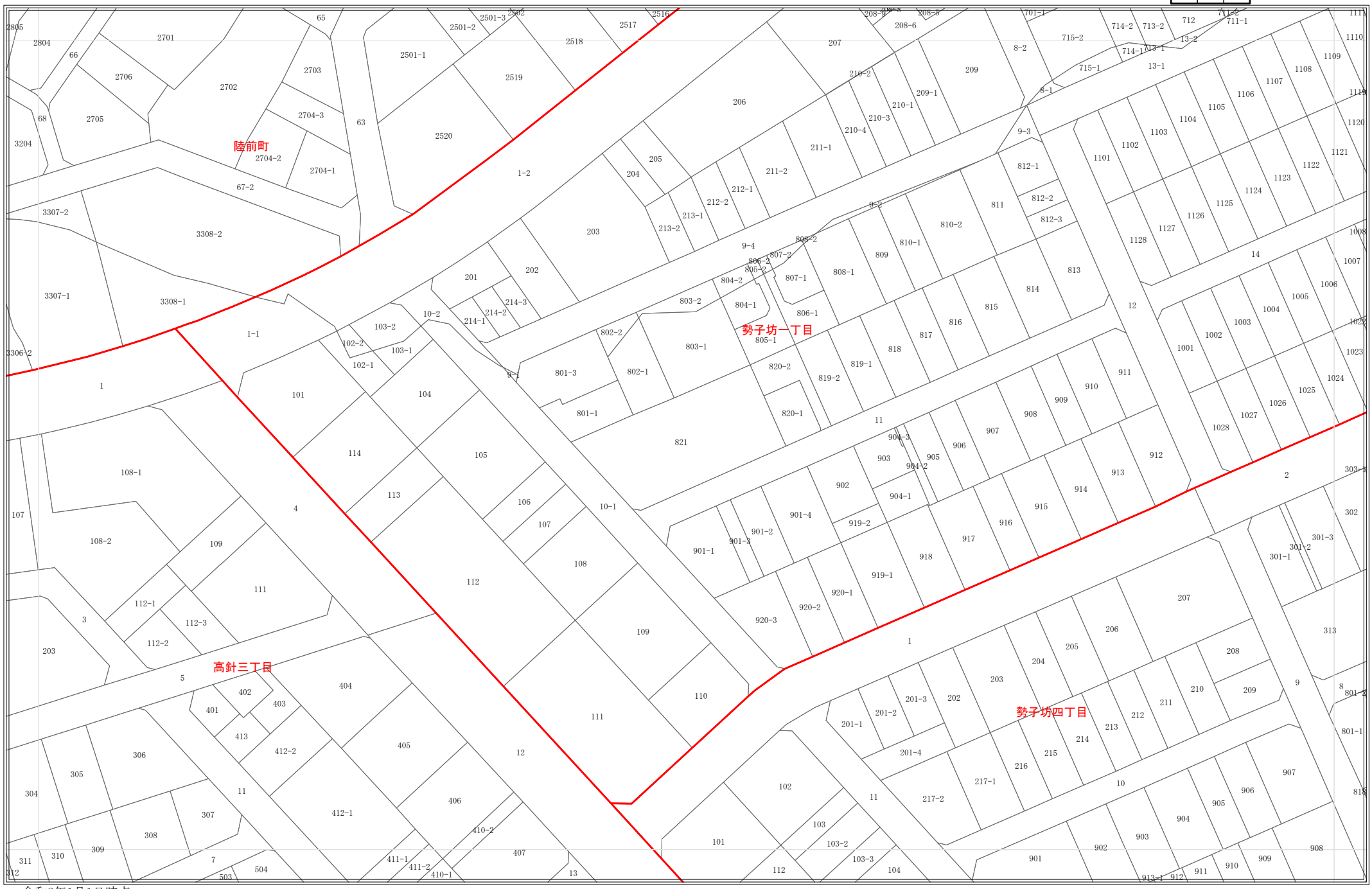


令和8年1月1日時点
・この図面は課税のために作成した図面です。権利関係等の根拠になるものではありません。
・無地番については、Nまたは名古屋市の内部管理番号（例：9876543-A)が表示されている場合があります。

0 25 50 100 メートル

1:1,200

2115

# 地番参考図

| | | |
|---|---|---|
| 2053 | 2054 | 2055 |
| 2114 | 2115 | 2116 |
| 2179 | 2180 | 2181 |

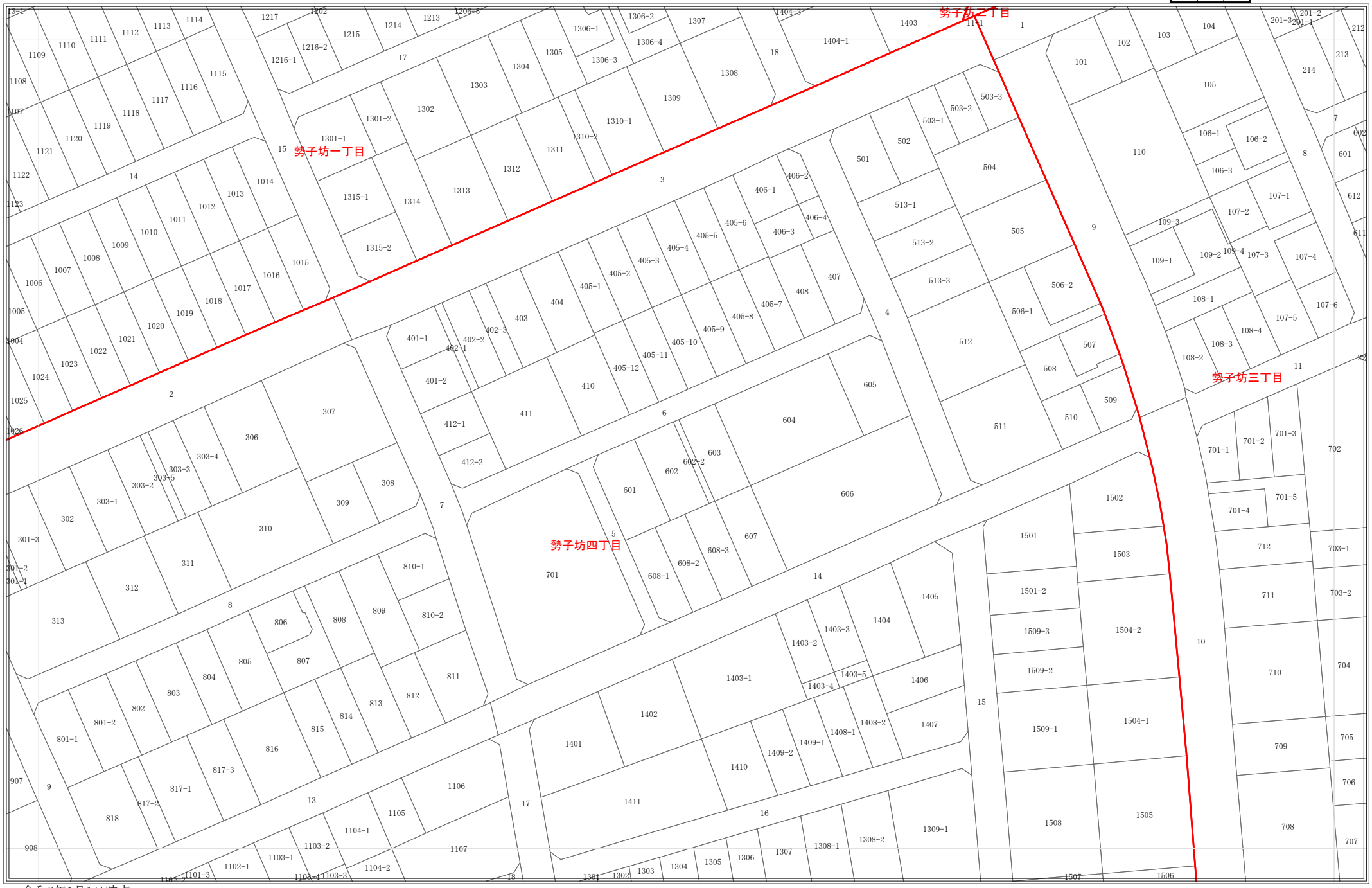


令和8年1月1日時点
・この図面は課税のために作成した図面です。権利関係等の根拠になるものではありません。
・無地番については、Nまたは名古屋市の内部管理番号（例：9876543-A)が表示されている場合があります。

0 25 50 100 メートル

1:1,200

2116

# 地番参考図

| | | |
|---|---|---|
| 2054 | 2055 | 2056 |
| 2115 | 2116 | 2117 |
| 2180 | 2181 | 2182 |

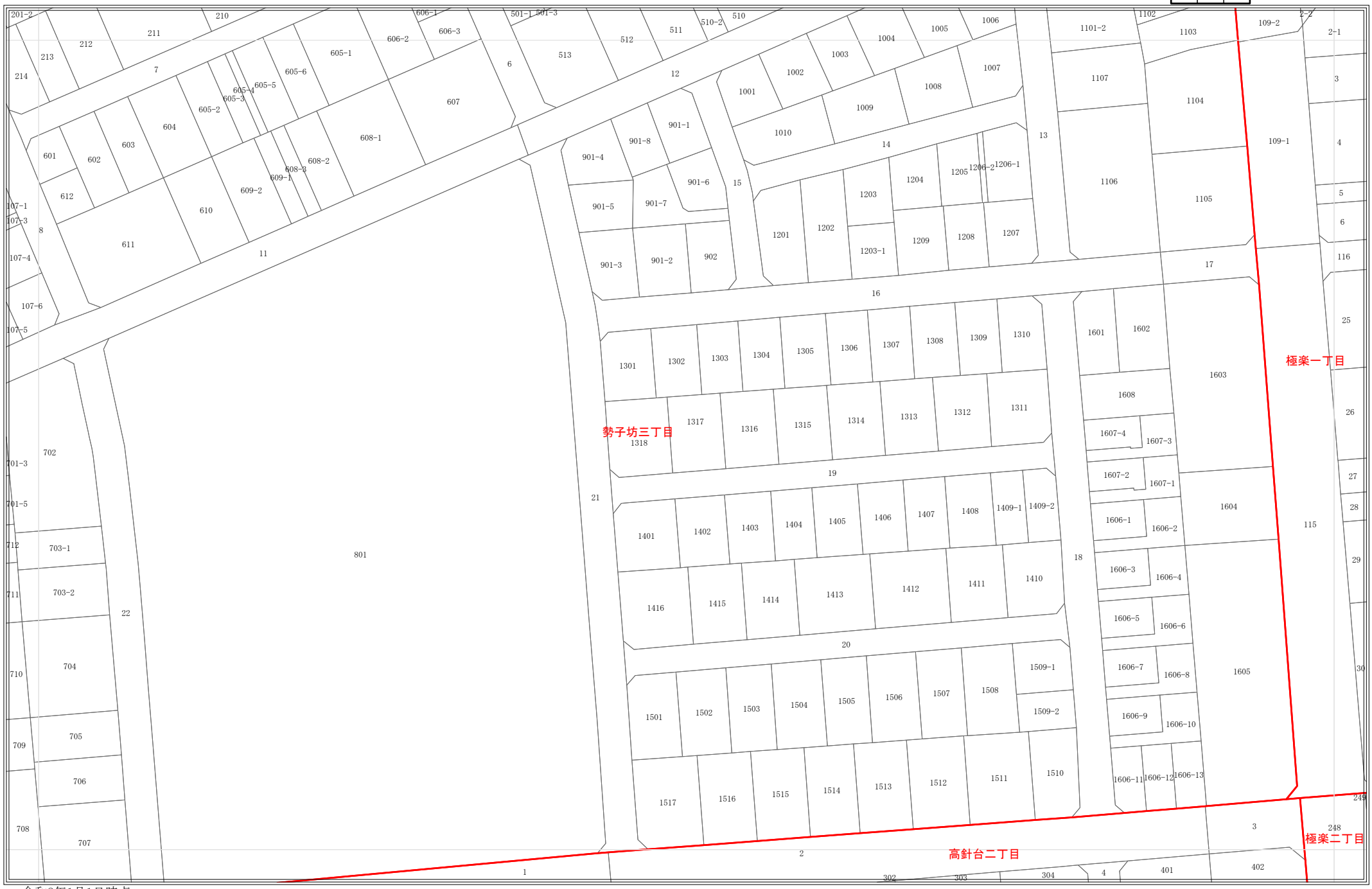


令和8年1月1日時点
・この図面は課税のために作成した図面です。権利関係等の根拠になるものではありません。
・無地番については、Nまたは名古屋市の内部管理番号（例：9876543-A)が表示されている場合があります。

0 25 50 100 メートル

1:1,200

2117

# 地番参考図

| | | |
|---|---|---|
| 2055 | 2056 | 2057 |
| 2116 | 2117 | 2118 |
| 2181 | 2182 | 2183 |

令和8年1月1日時点
・この図面は課税のために作成した図面です。権利関係等の根拠になるものではありません。
・無地番については、Nまたは名古屋市の内部管理番号（例：9876543-A)が表示されている場合があります。

0 25 50 100 メートル

1:1,200

2118

# 地番参考図

| | | |
|---|---|---|
| 2056 | 2057 | |
| 2117 | 2118 | |
| 2182 | 2183 | |

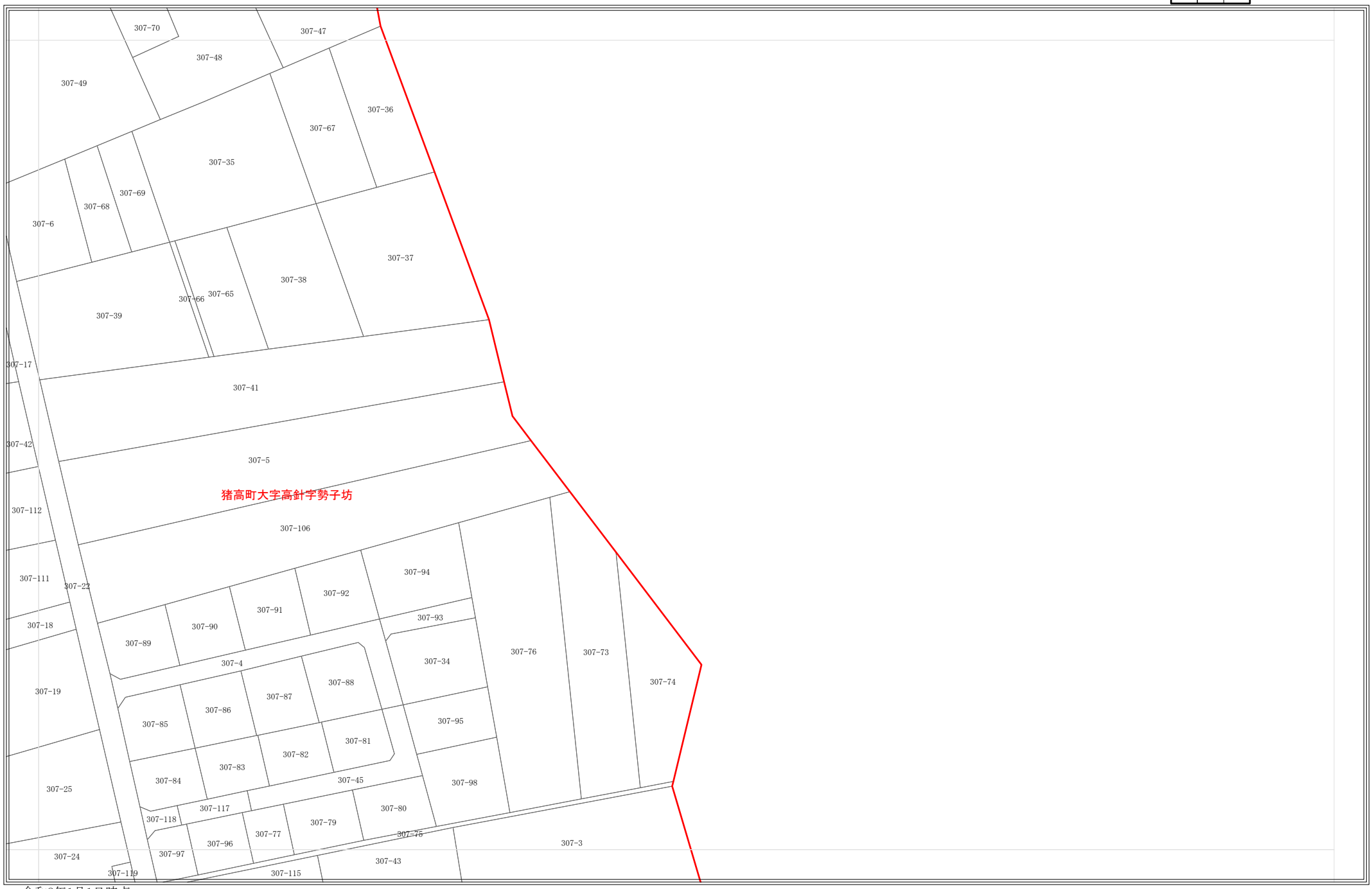


令和8年1月1日時点
・この図面は課税のために作成した図面です。権利関係等の根拠になるものではありません。
・無地番については、Nまたは名古屋市の内部管理番号（例：9876543-A)が表示されている場合があります。

0 25 50 100 メートル

1:1,200

2173

# 地番参考図

| | | |
|---|---|---|
| 2107 | 2108 | 2109 |
| 2172 | 2173 | 2174 |
| 2236 | 2237 | 2238 |

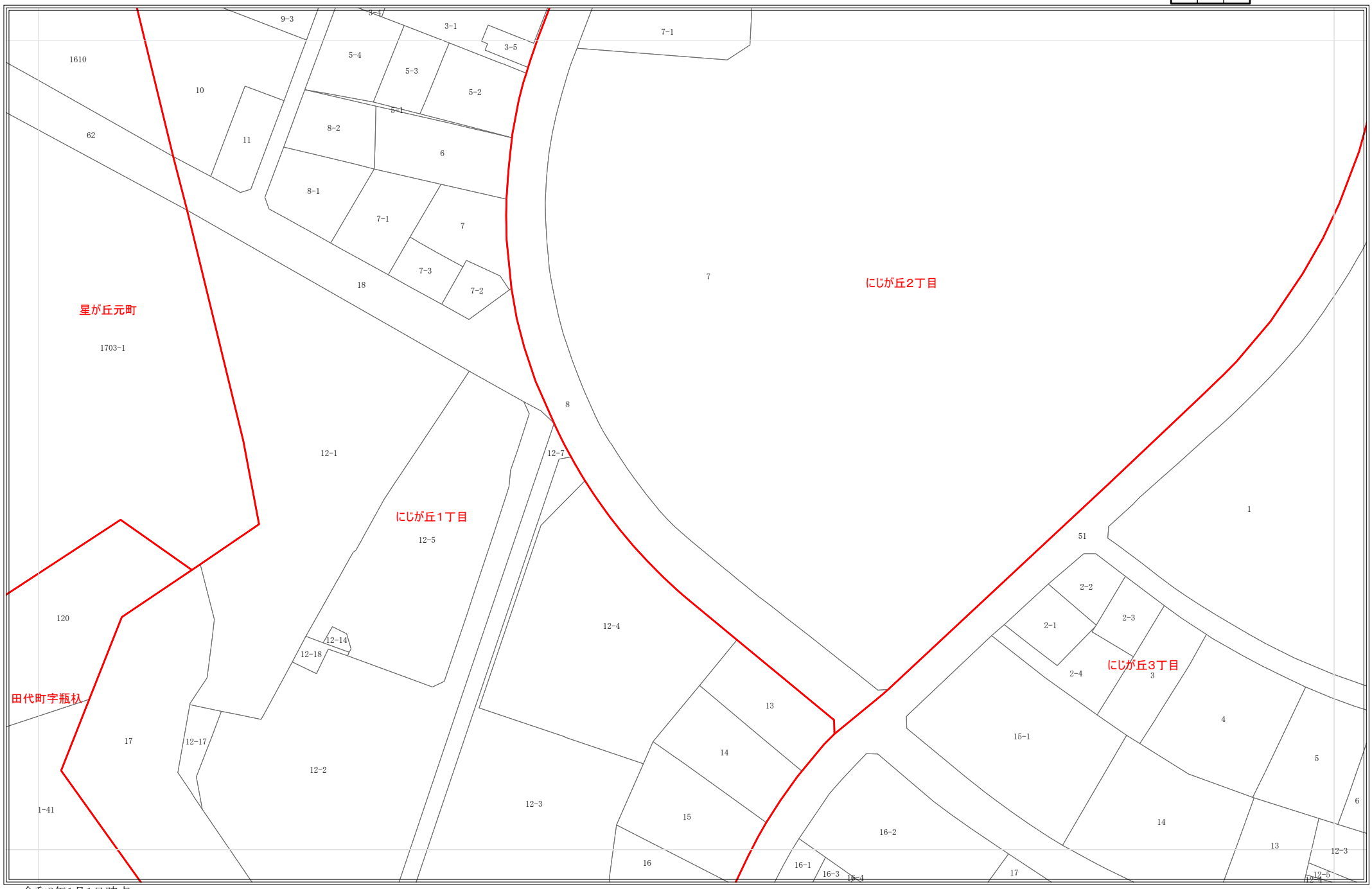


令和8年1月1日時点
・この図面は課税のために作成した図面です。権利関係等の根拠になるものではありません。
・無地番については、Nまたは名古屋市の内部管理番号（例：9876543-A)が表示されている場合があります。

0 25 50 100 メートル

1:1,200

2174

# 地番参考図

| | | |
|---|---|---|
| 2108 | 2109 | 2110 |
| 2173 | 2174 | 2175 |
| 2237 | 2238 | 2239 |

令和8年1月1日時点
・この図面は課税のために作成した図面です。権利関係等の根拠になるものではありません。
・無地番については、Nまたは名古屋市の内部管理番号（例：9876543-A)が表示されている場合があります。

0 25 50 100 メートル

1:1,200

2175

# 地番参考図

| | | |
|---|---|---|
| 2109 | 2110 | 2111 |
| 2174 | 2175 | 2176 |
| 2238 | 2239 | 2240 |

令和8年1月1日時点
・この図面は課税のために作成した図面です。権利関係等の根拠になるものではありません。
・無地番については、Nまたは名古屋市の内部管理番号（例：9876543-A)が表示されている場合があります。

0 25 50 100 メートル

1:1,200

2176

# 地番参考図

| | | |
|---|---|---|
| 2110 | 2111 | 2112 |
| 2175 | 2176 | 2177 |
| 2239 | 2240 | 2241 |

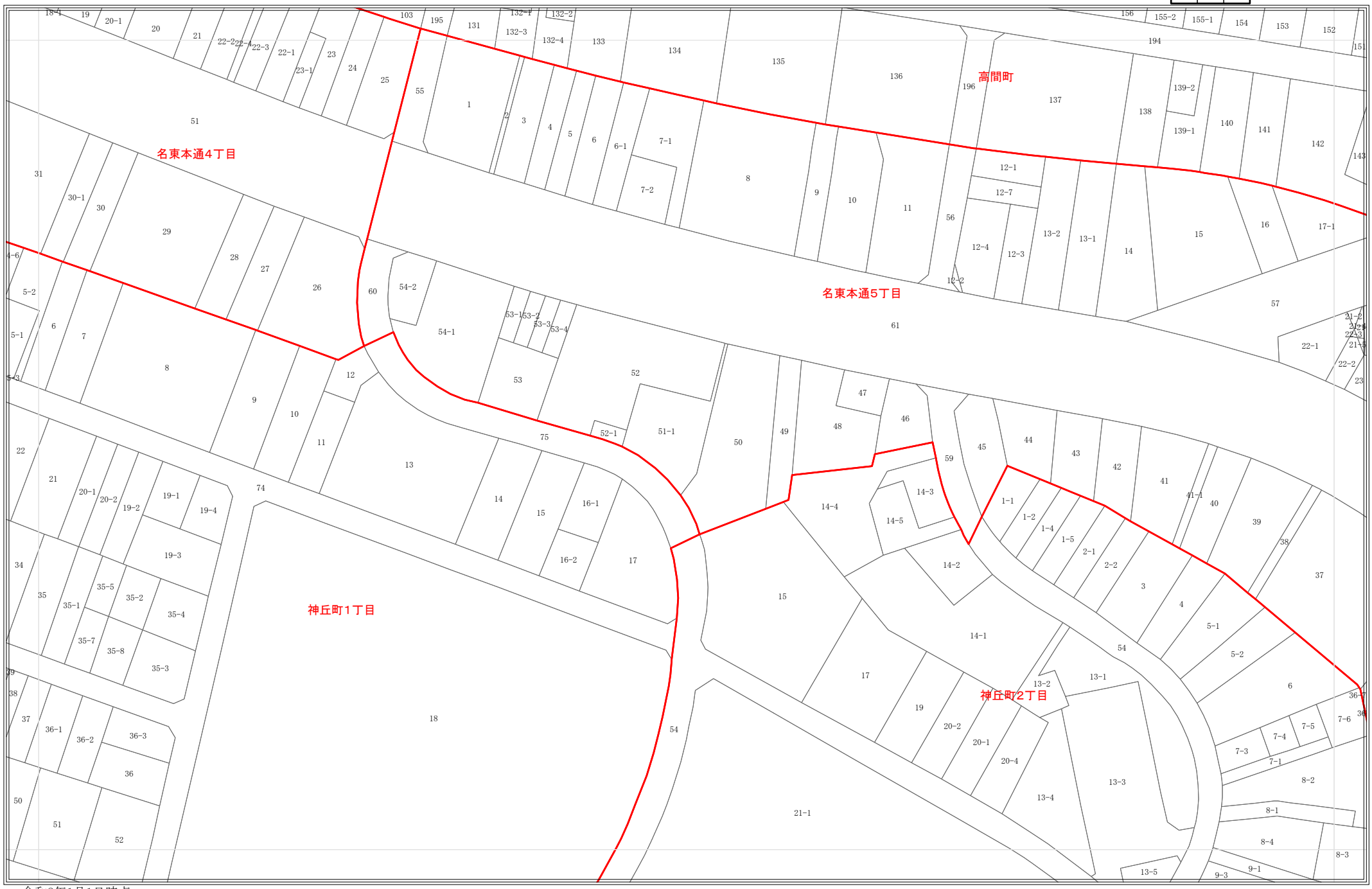


令和8年1月1日時点
・この図面は課税のために作成した図面です。権利関係等の根拠になるものではありません。
・無地番については、Nまたは名古屋市の内部管理番号（例：9876543-A)が表示されている場合があります。

0 25 50 100 メートル

1:1,200

2177

# 地番参考図

| | | |
|---|---|---|
| 2111 | 2112 | 2113 |
| 2176 | 2177 | 2178 |
| 2240 | 2241 | 2242 |

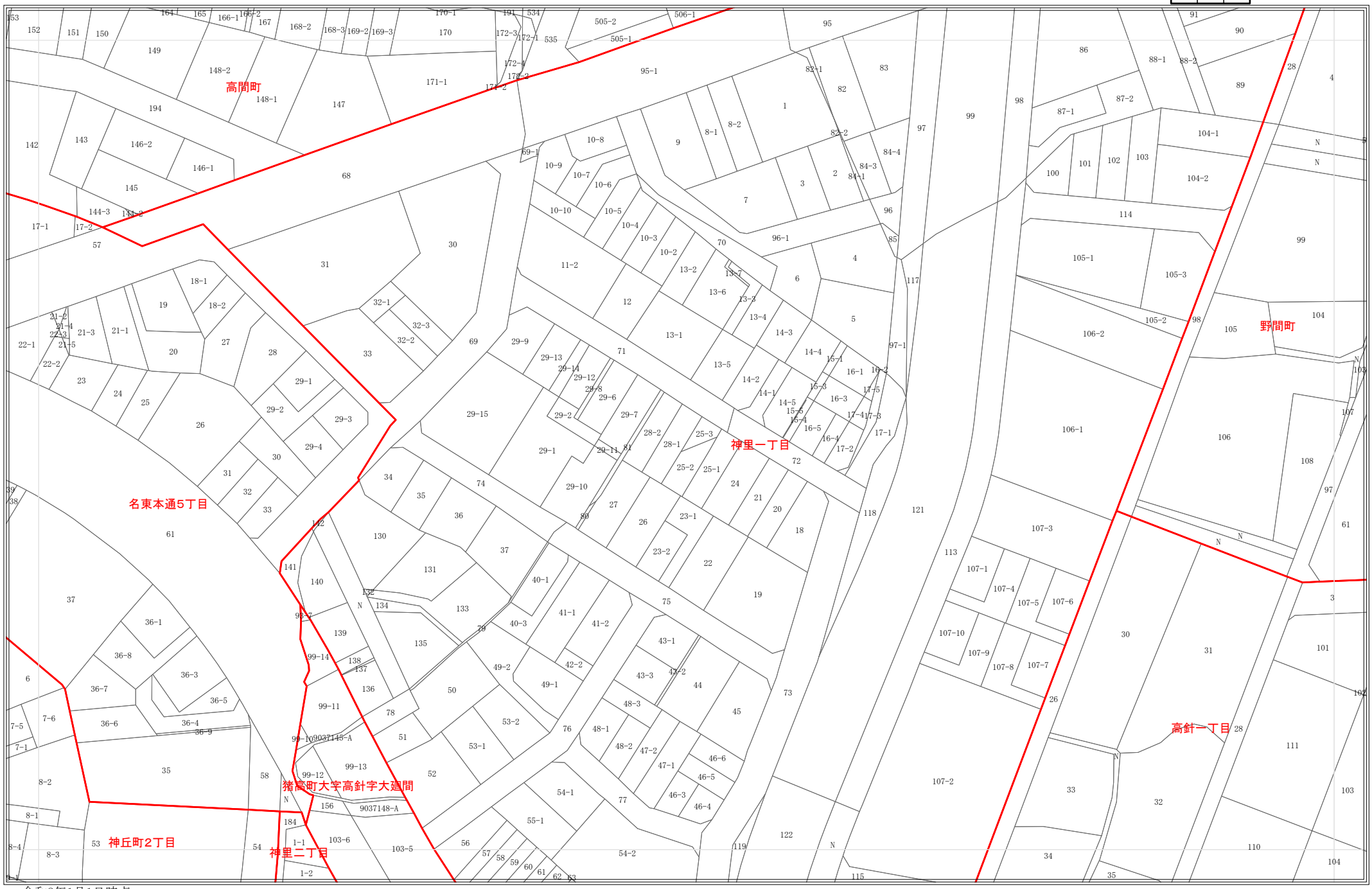


令和8年1月1日時点
・この図面は課税のために作成した図面です。権利関係等の根拠になるものではありません。
・無地番については、Nまたは名古屋市の内部管理番号（例：9876543-A)が表示されている場合があります。

0 25 50 100 メートル

1:1,200

2178

# 地番参考図

| | | |
|---|---|---|
| 2112 | 2113 | 2114 |
| 2177 | 2178 | 2179 |
| 2241 | 2242 | 2243 |

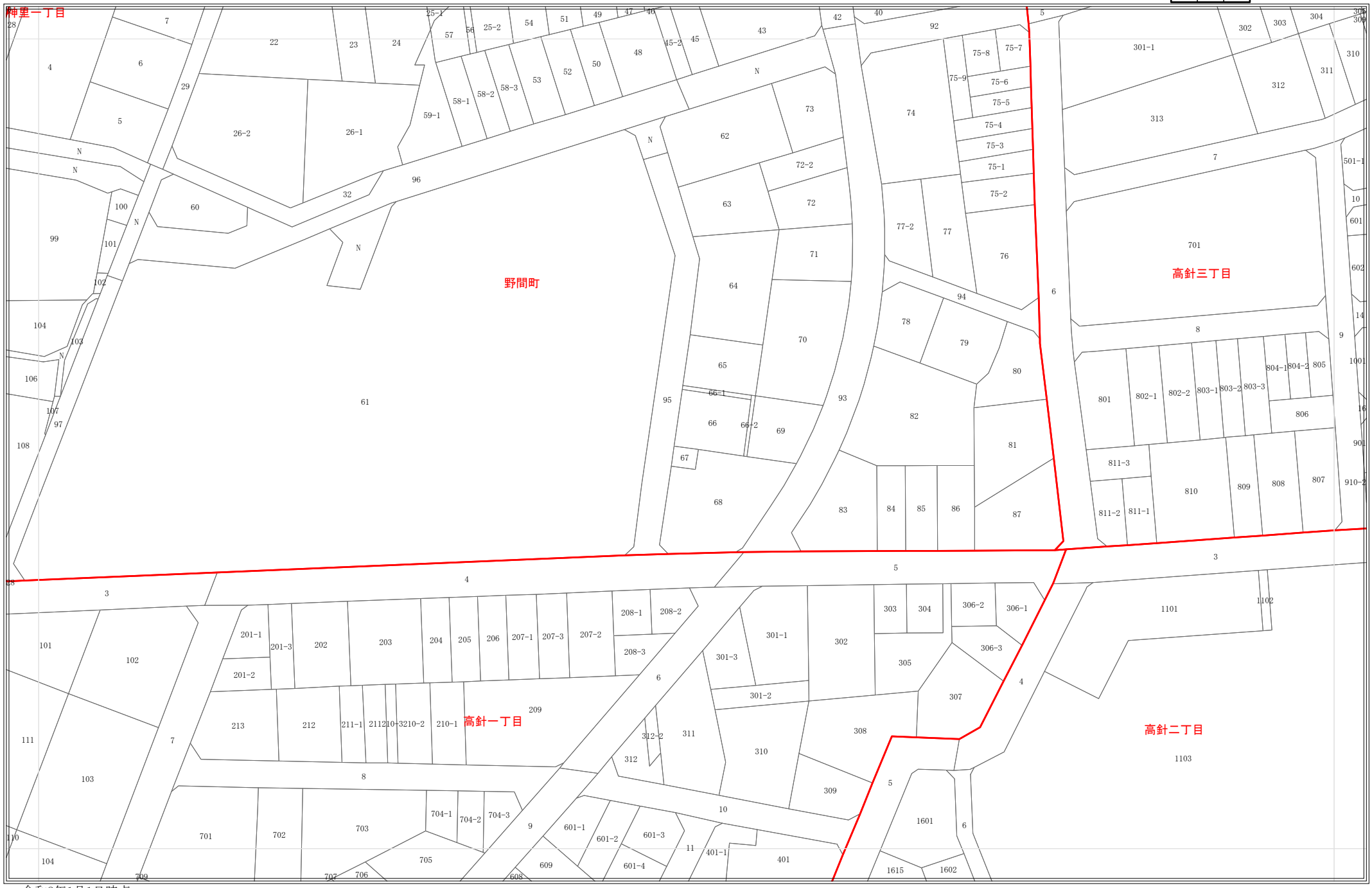


令和8年1月1日時点
・この図面は課税のために作成した図面です。権利関係等の根拠になるものではありません。
・無地番については、Nまたは名古屋市の内部管理番号（例：9876543-A)が表示されている場合があります。

0 25 50 100 メートル

1:1,200

2179

# 地番参考図

| | | |
|---|---|---|
| 2113 | 2114 | 2115 |
| 2178 | 2179 | 2180 |
| 2242 | 2243 | 2244 |

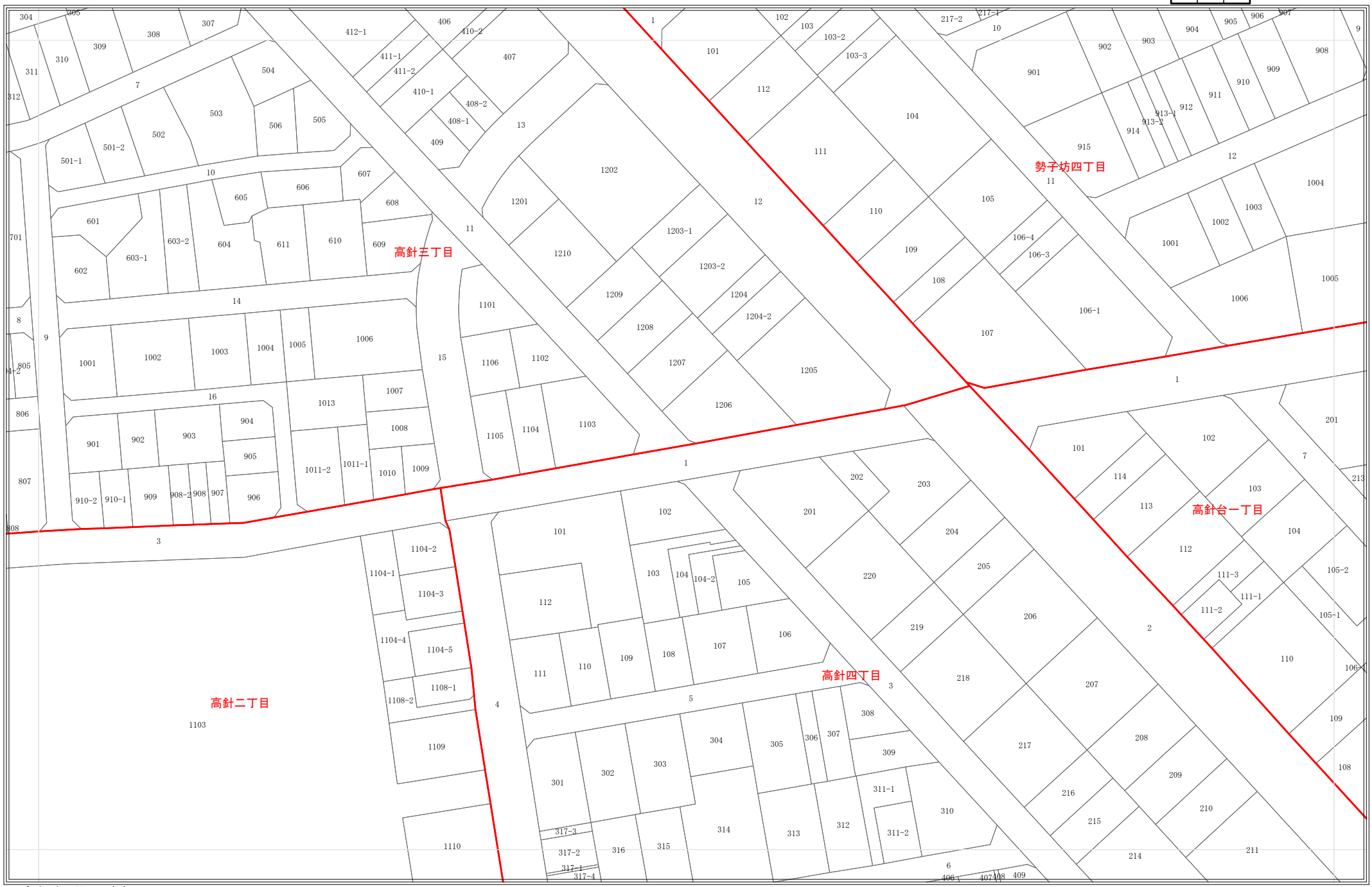


令和8年1月1日時点
・この図面は課税のために作成した図面です。権利関係等の根拠になるものではありません。
・無地番については、Nまたは名古屋市の内部管理番号（例：9876543-A)が表示されている場合があります。

0 25 50 100 メートル

1:1,200

2180

# 地番参考図

| | | |
|---|---|---|
| 2114 | 2115 | 2116 |
| 2179 | 2180 | 2181 |
| 2243 | 2244 | 2245 |

令和8年1月1日時点
・この図面は課税のために作成した図面です。権利関係等の根拠になるものではありません。
・無地番については、Nまたは名古屋市の内部管理番号（例：9876543-A)が表示されている場合があります。

0 25 50 100 メートル

1:1,200

2181

# 地番参考図

| | | |
|---|---|---|
| 2115 | 2116 | 2117 |
| 2180 | 2181 | 2182 |
| 2244 | 2245 | 2246 |

令和8年1月1日時点
・この図面は課税のために作成した図面です。権利関係等の根拠になるものではありません。
・無地番については、Nまたは名古屋市の内部管理番号（例：9876543-A)が表示されている場合があります。

0 25 50 100 メートル

1:1,200

2182

# 地番参考図

| | | |
|---|---|---|
| 2116 | 2117 | 2118 |
| 2181 | 2182 | 2183 |
| 2245 | 2246 | 2247 |

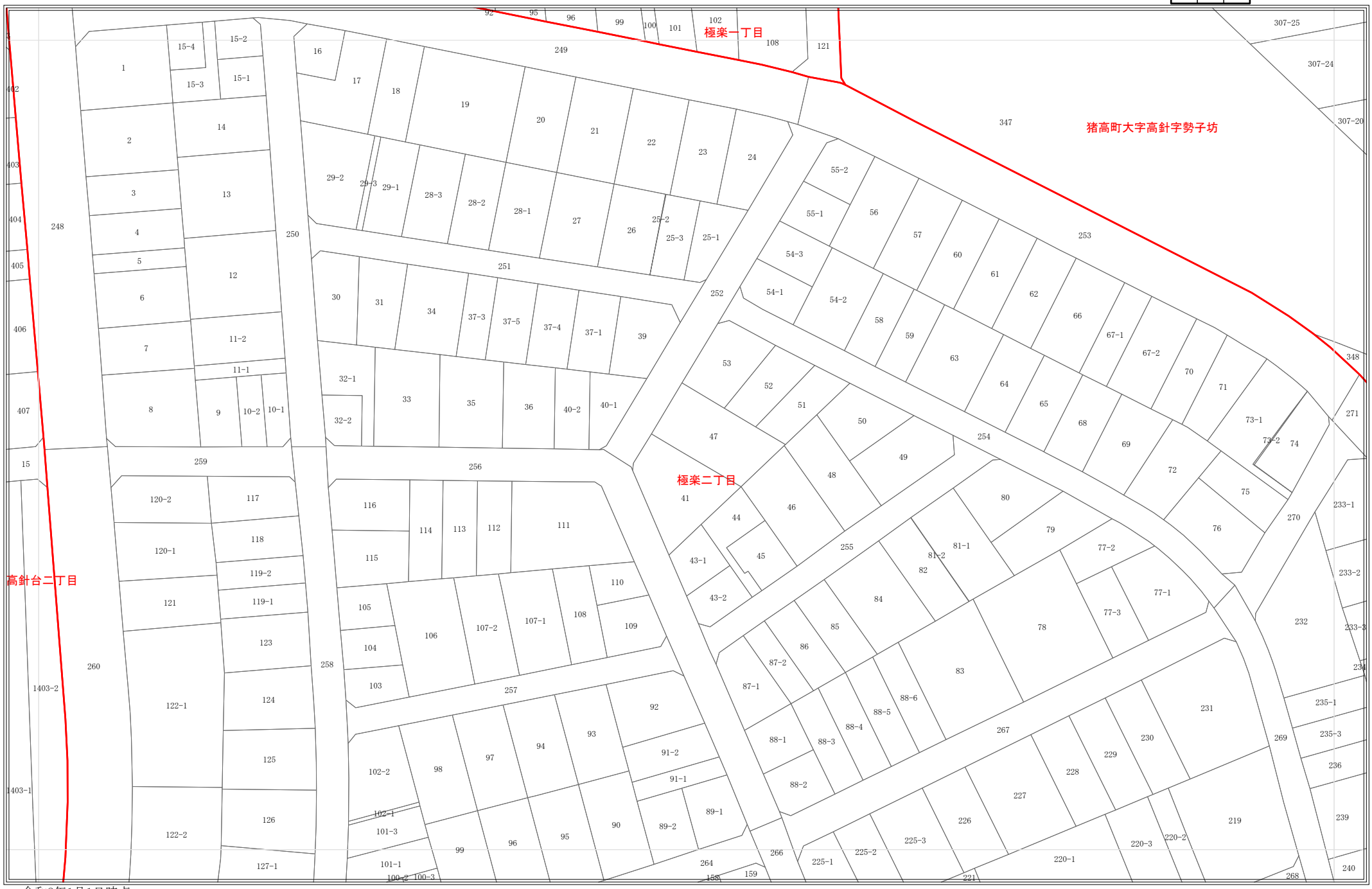


令和8年1月1日時点
・この図面は課税のために作成した図面です。権利関係等の根拠になるものではありません。
・無地番については、Nまたは名古屋市の内部管理番号（例：9876543-A)が表示されている場合があります。

0 25 50 100 メートル

1:1,200

2183

# 地番参考図

| | | |
|---|---|---|
| 2117 | 2118 | |
| 2182 | 2183 | |
| 2246 | 2247 | 2248 |

令和8年1月1日時点
・この図面は課税のために作成した図面です。権利関係等の根拠になるものではありません。
・無地番については、Nまたは名古屋市の内部管理番号（例：9876543-A)が表示されている場合があります。

0 25 50 100 メートル

1:1,200

2237

# 地番参考図

| | | |
|---|---|---|
| 2172 | 2173 | 2174 |
| 2236 | 2237 | 2238 |
| 2301 | 2302 | 2303 |

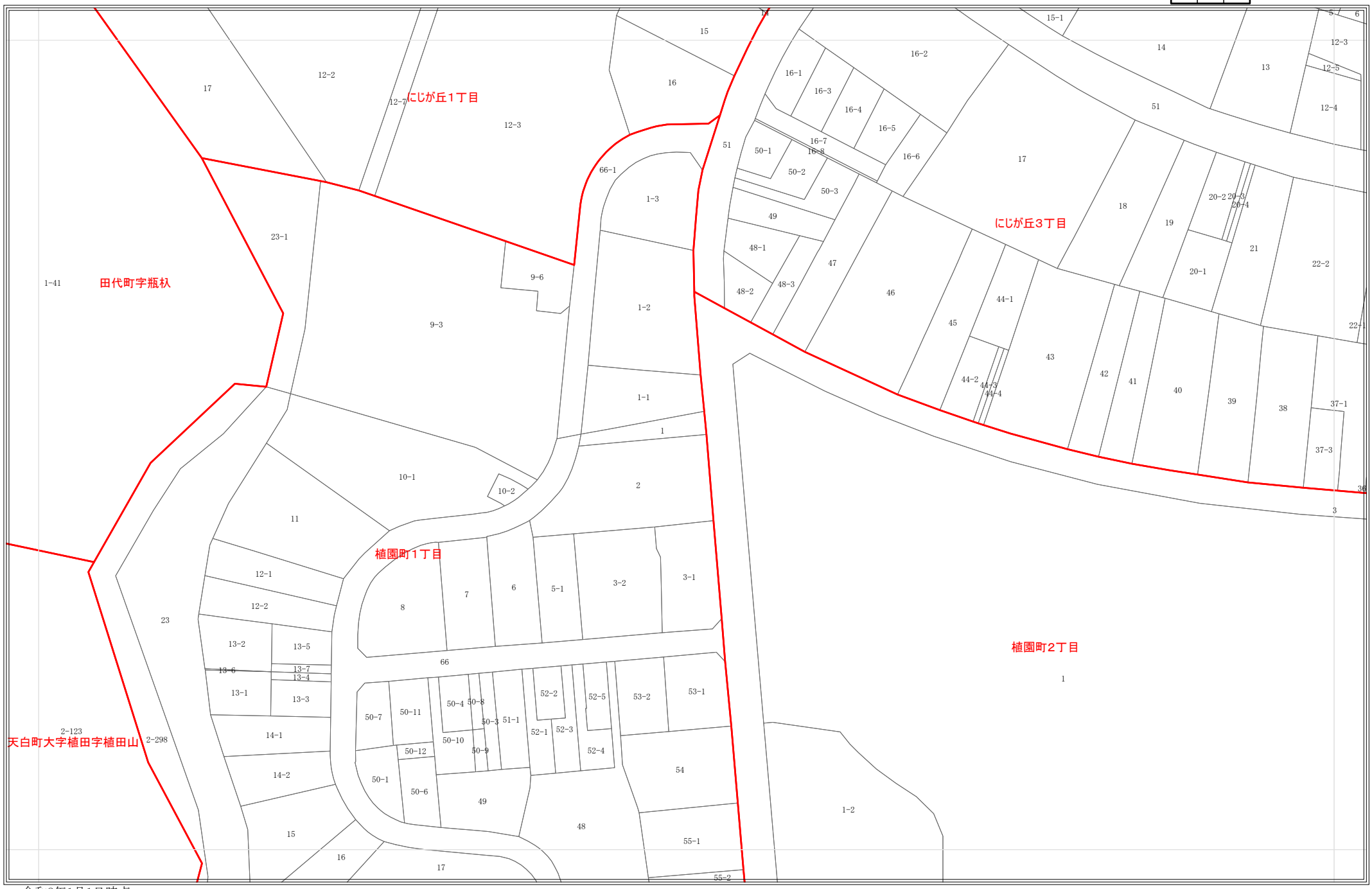


令和8年1月1日時点
・この図面は課税のために作成した図面です。権利関係等の根拠になるものではありません。
・無地番については、Nまたは名古屋市の内部管理番号（例：9876543-A)が表示されている場合があります。

0 25 50 100 メートル

1:1,200

2238

# 地番参考図

| | | |
|---|---|---|
| 2173 | 2174 | 2175 |
| 2237 | 2238 | 2239 |
| 2302 | 2303 | 2304 |

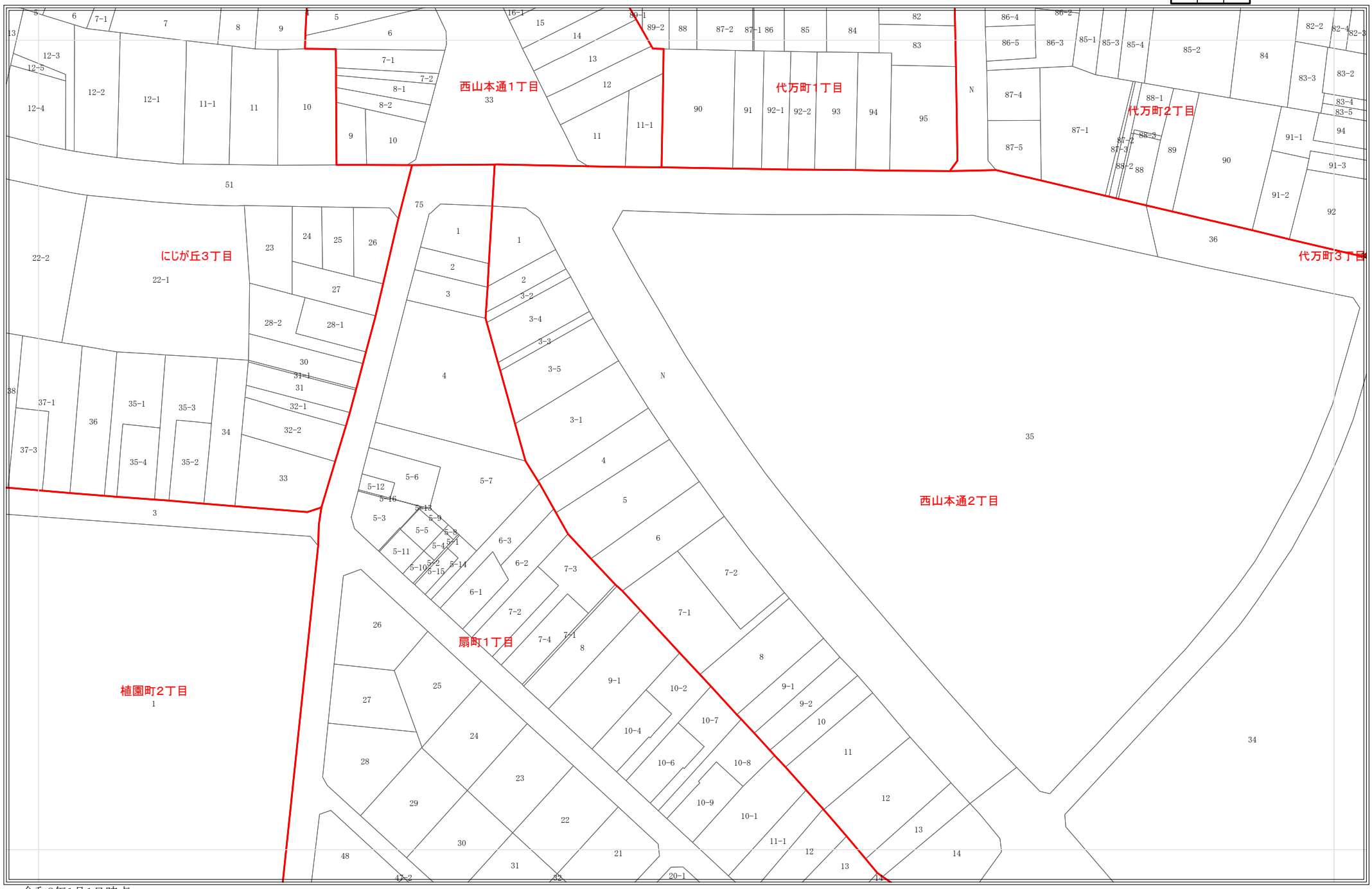


令和8年1月1日時点
・この図面は課税のために作成した図面です。権利関係等の根拠になるものではありません。
・無地番については、Nまたは名古屋市の内部管理番号（例：9876543-A)が表示されている場合があります。

0 25 50 100 メートル

1:1,200

2239

# 地番参考図

| | | |
|---|---|---|
| 2174 | 2175 | 2176 |
| 2238 | 2239 | 2240 |
| 2303 | 2304 | 2305 |

令和8年1月1日時点
・この図面は課税のために作成した図面です。権利関係等の根拠になるものではありません。
・無地番については、Nまたは名古屋市の内部管理番号（例：9876543-A)が表示されている場合があります。

0 25 50 100 メートル

1:1,200

2240

# 地番参考図

| | | |
|---|---|---|
| 2175 | 2176 | 2177 |
| 2239 | 2240 | 2241 |
| 2304 | 2305 | 2306 |

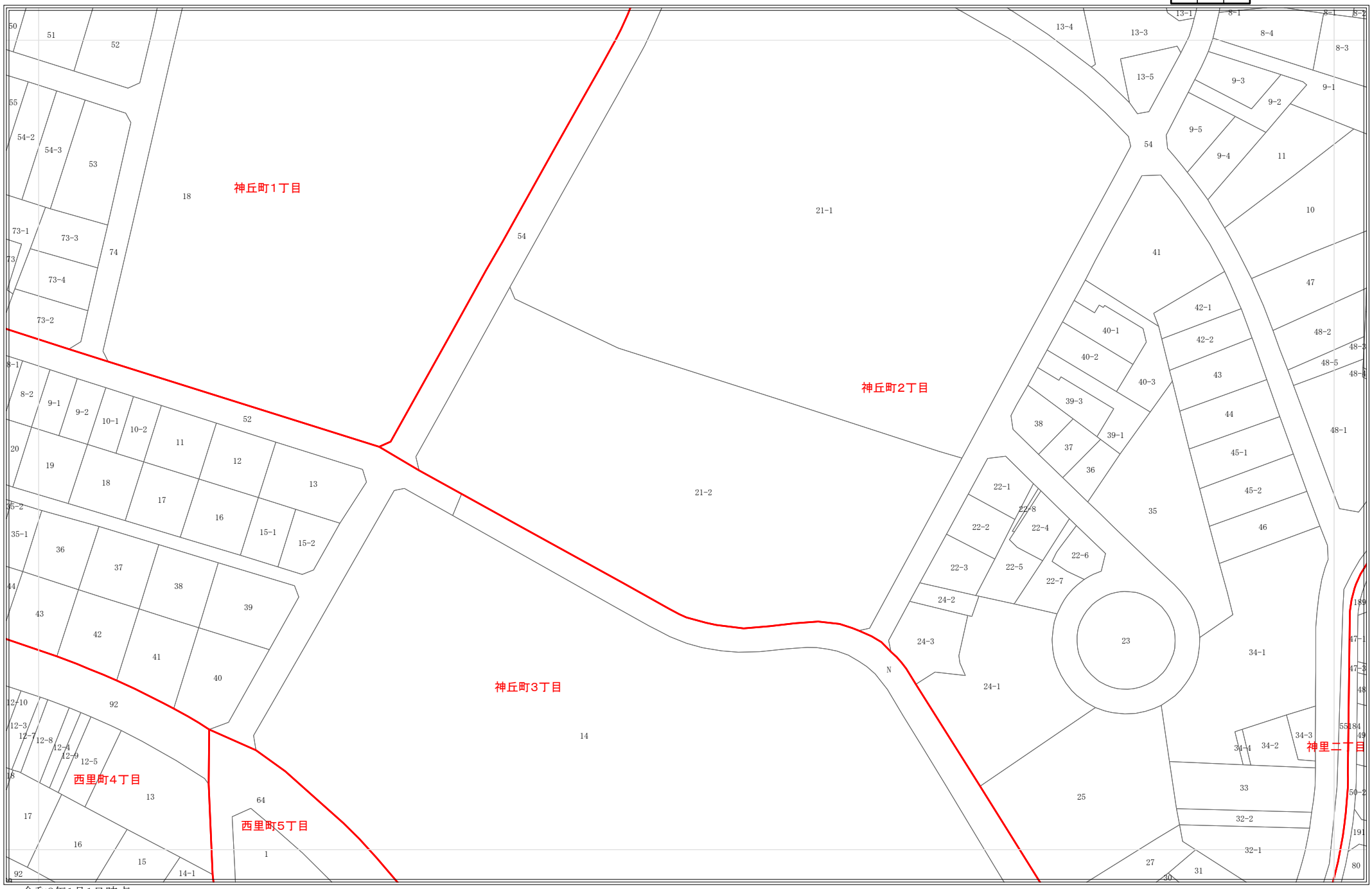


令和8年1月1日時点
・この図面は課税のために作成した図面です。権利関係等の根拠になるものではありません。
・無地番については、Nまたは名古屋市の内部管理番号（例：9876543-A)が表示されている場合があります。

0 25 50 100 メートル

1:1,200

2241

# 地番参考図

| | | |
|---|---|---|
| 2176 | 2177 | 2178 |
| 2240 | 2241 | 2242 |
| 2305 | 2306 | 2307 |

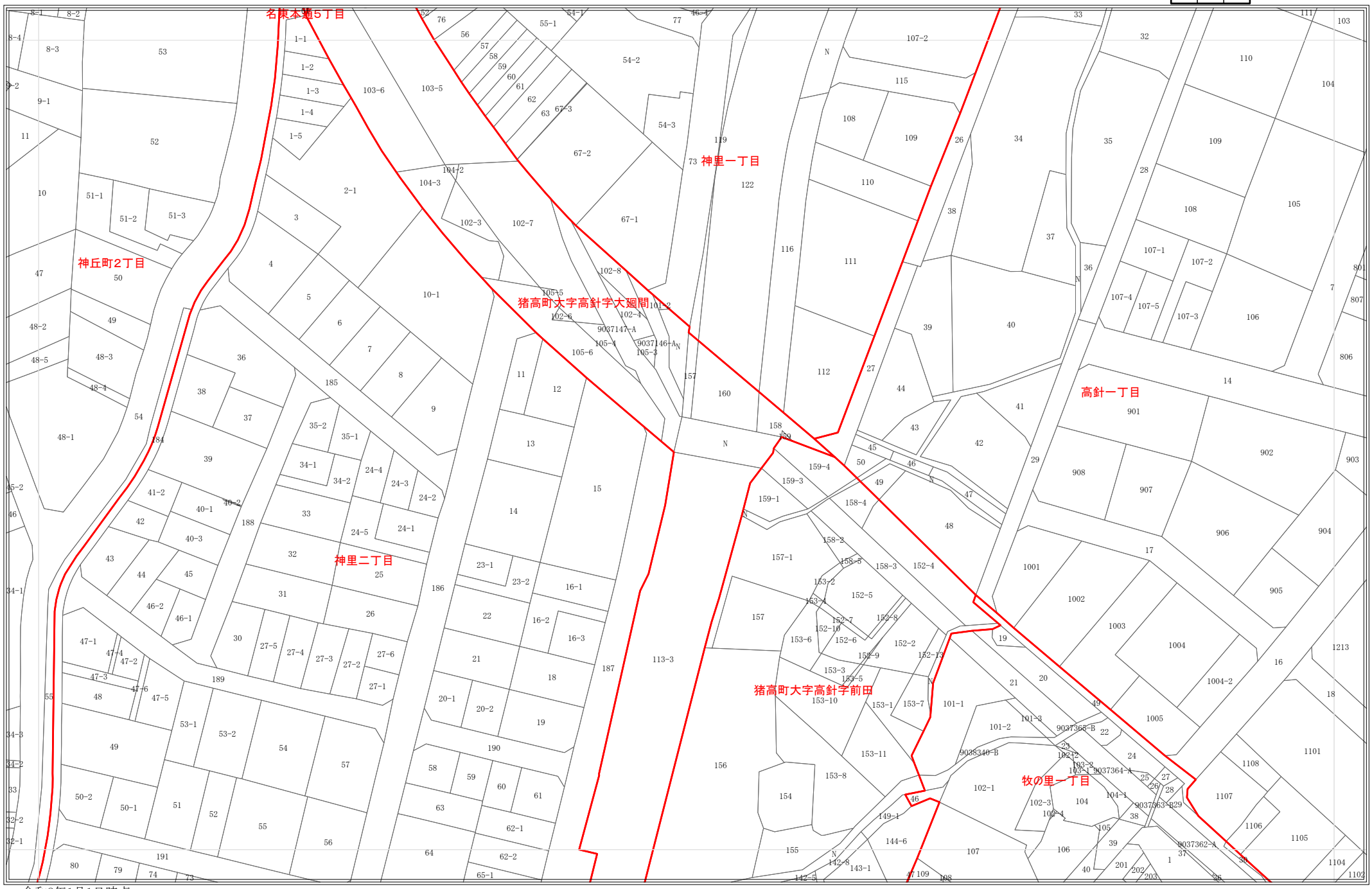


令和8年1月1日時点
・この図面は課税のために作成した図面です。権利関係等の根拠になるものではありません。
・無地番については、Nまたは名古屋市の内部管理番号（例：9876543-A)が表示されている場合があります。

0 25 50 100 メートル

1:1,200

2242

# 地番参考図

| | | |
|---|---|---|
| 2177 | 2178 | 2179 |
| 2241 | 2242 | 2243 |
| 2306 | 2307 | 2308 |

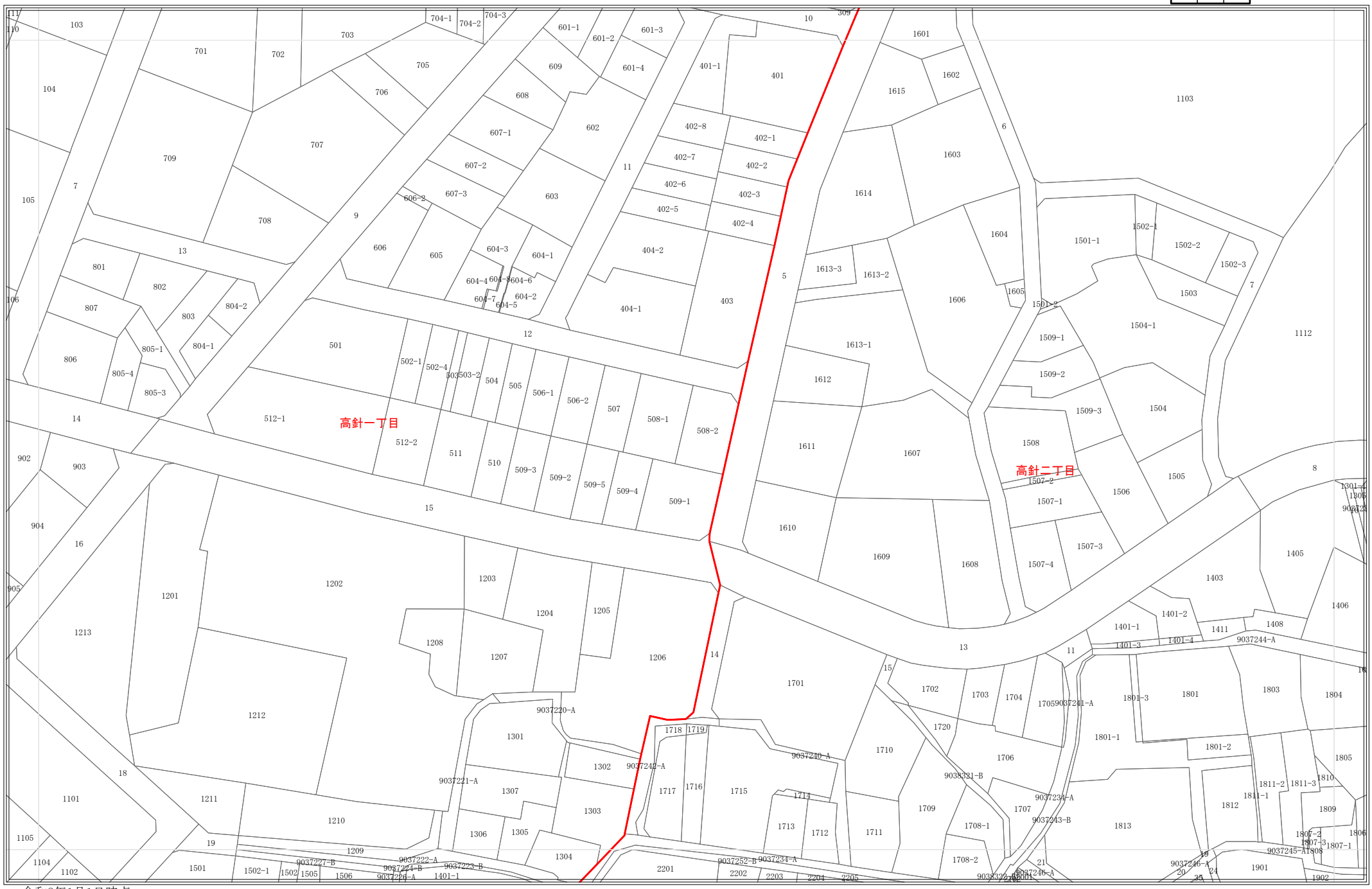


令和8年1月1日時点
・この図面は課税のために作成した図面です。権利関係等の根拠になるものではありません。
・無地番については、Nまたは名古屋市の内部管理番号（例：9876543-A)が表示されている場合があります。

0 25 50 100 メートル

1:1,200

2243

# 地番参考図

| | | |
|---|---|---|
| 2178 | 2179 | 2180 |
| 2242 | 2243 | 2244 |
| 2307 | 2308 | 2309 |

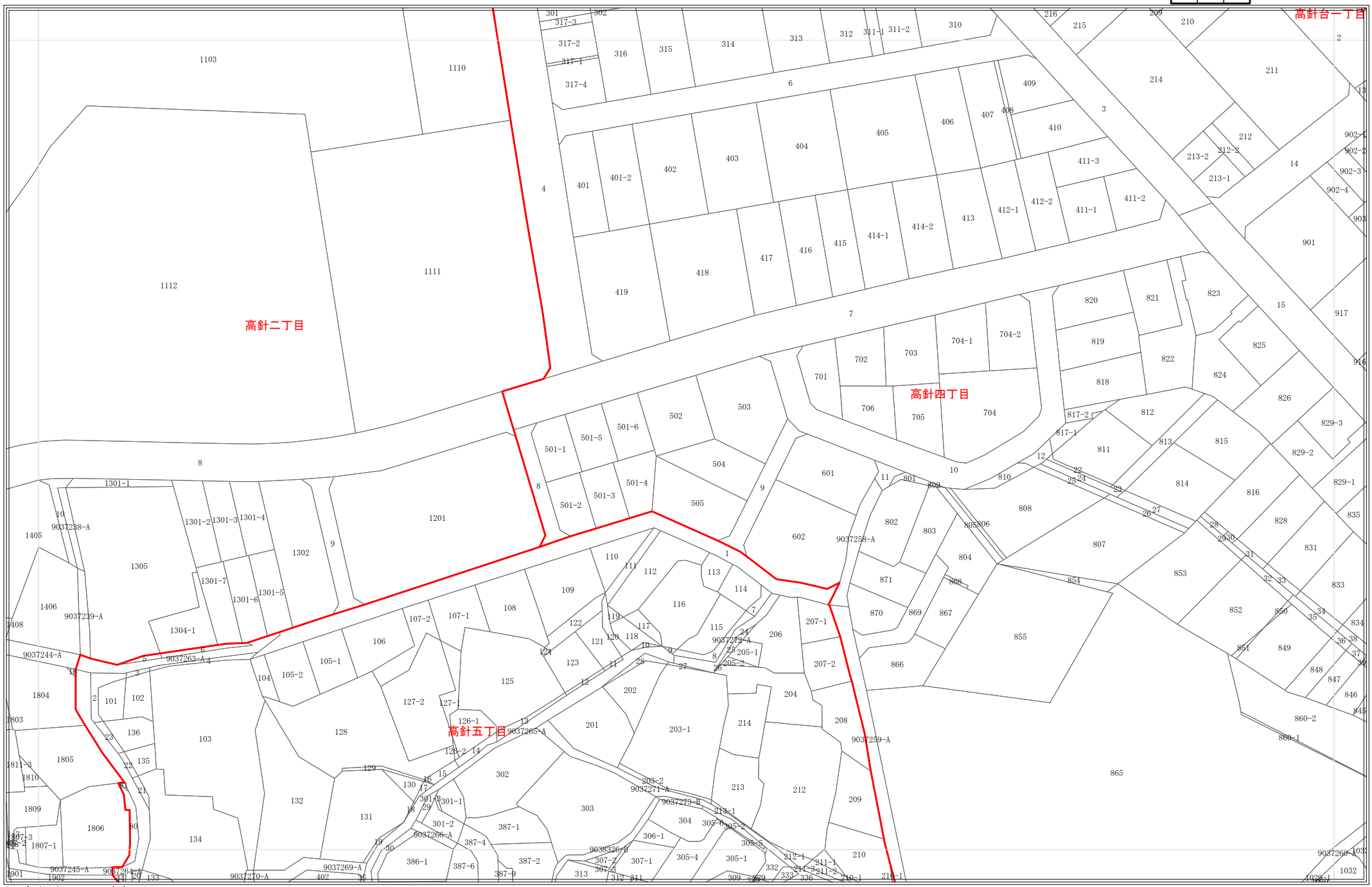


令和8年1月1日時点
・この図面は課税のために作成した図面です。権利関係等の根拠になるものではありません。
・無地番については、Nまたは名古屋市の内部管理番号（例：9876543-A)が表示されている場合があります。

0 25 50 100 メートル

1:1,200

2244

# 地番参考図

| | | |
|---|---|---|
| 2179 | 2180 | 2181 |
| 2243 | 2244 | 2245 |
| 2308 | 2309 | 2310 |

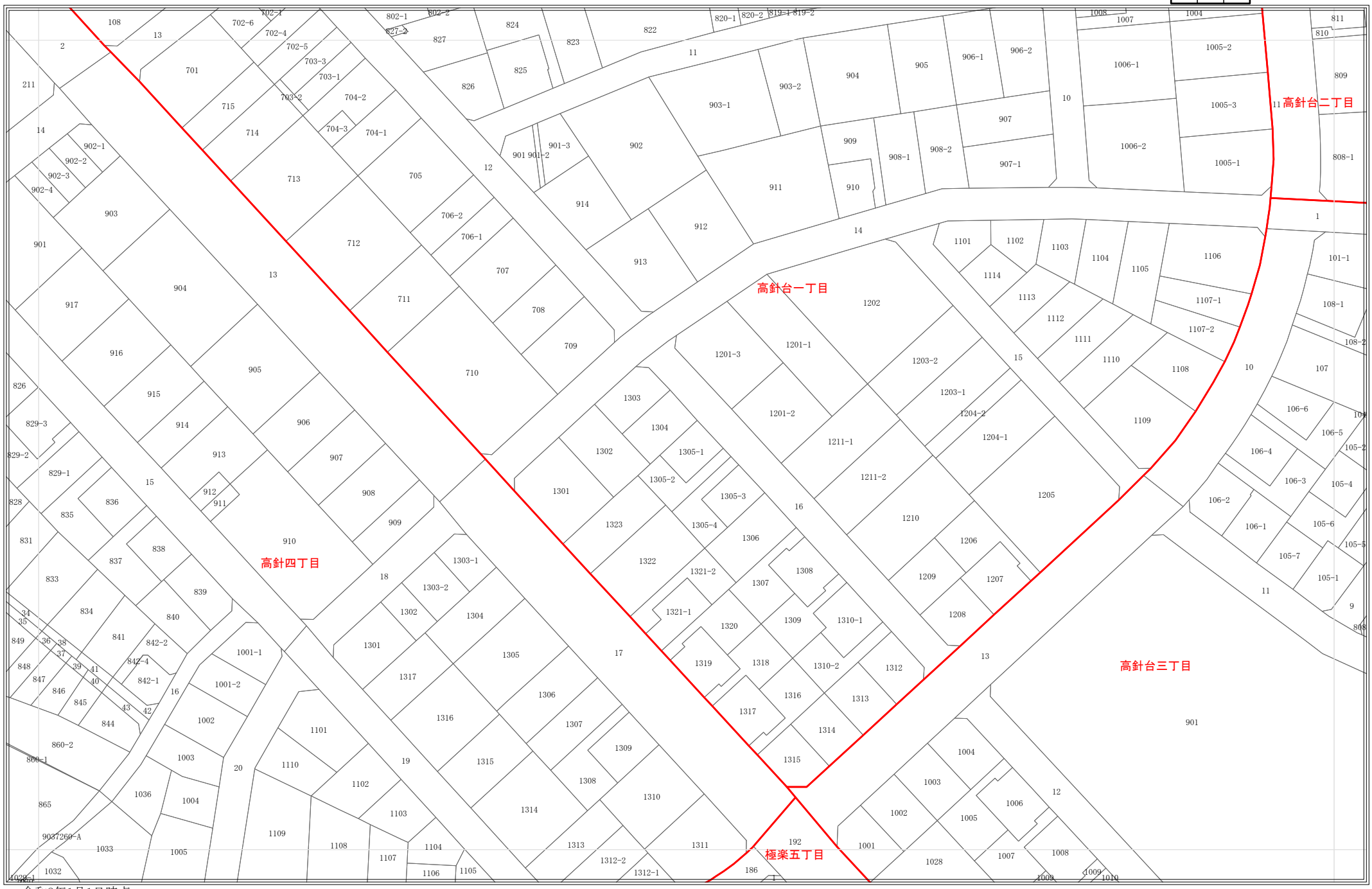


令和8年1月1日時点
・この図面は課税のために作成した図面です。権利関係等の根拠になるものではありません。
・無地番については、Nまたは名古屋市の内部管理番号（例：9876543-A)が表示されている場合があります。

0 25 50 100 メートル

1:1,200

2245

# 地番参考図

| | | |
|---|---|---|
| 2180 | 2181 | 2182 |
| 2244 | 2245 | 2246 |
| 2309 | 2310 | 2311 |

令和8年1月1日時点
・この図面は課税のために作成した図面です。権利関係等の根拠になるものではありません。
・無地番については、Nまたは名古屋市の内部管理番号（例：9876543-A)が表示されている場合があります。

0 25 50 100 メートル

1:1,200

2246

# 地番参考図

| | | |
|---|---|---|
| 2181 | 2182 | 2183 |
| 2245 | 2246 | 2247 |
| 2310 | 2311 | 2312 |

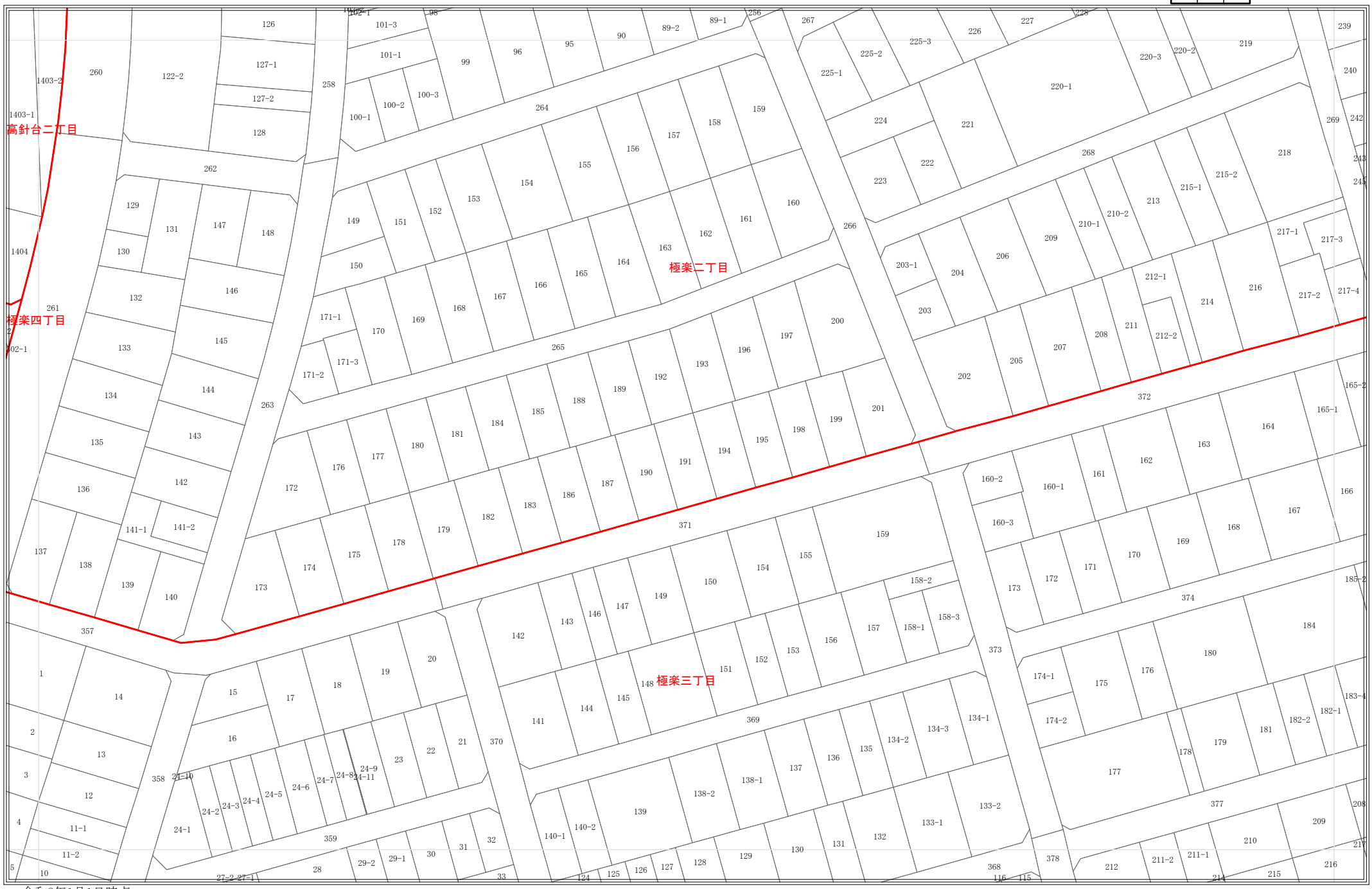


令和8年1月1日時点
・この図面は課税のために作成した図面です。権利関係等の根拠になるものではありません。
・無地番については、Nまたは名古屋市の内部管理番号（例：9876543-A)が表示されている場合があります。

0 25 50 100 メートル

1:1,200

2247

# 地番参考図

| | | |
|---|---|---|
| 2182 | 2183 | |
| 2246 | 2247 | 2248 |
| 2311 | 2312 | 2313 |

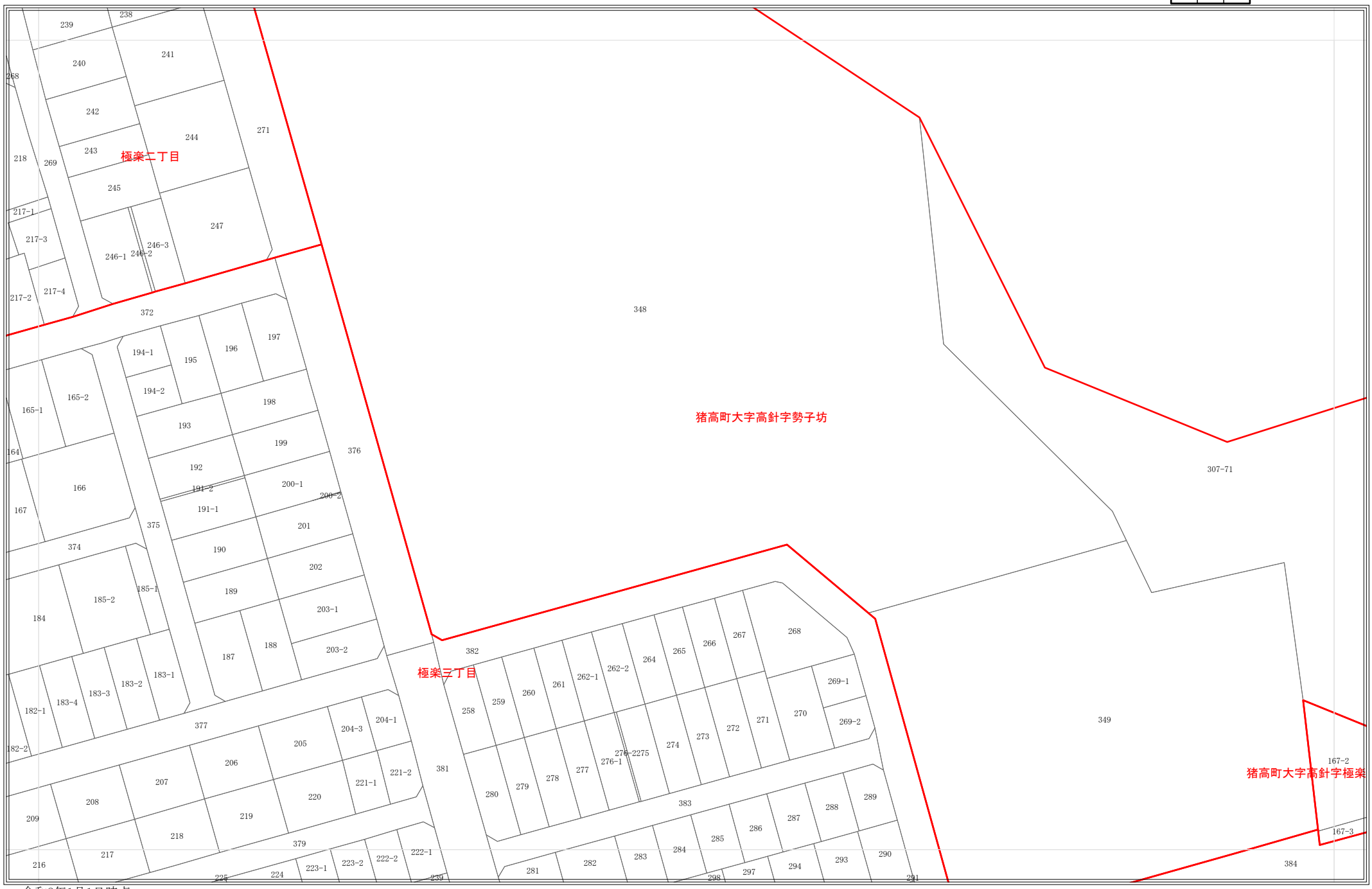


令和8年1月1日時点
・この図面は課税のために作成した図面です。権利関係等の根拠になるものではありません。
・無地番については、Nまたは名古屋市の内部管理番号（例：9876543-A)が表示されている場合があります。

0 25 50 100 メートル

1:1,200

2248

# 地番参考図

| | |
|---|---|
| 2183 | |
| 2247 | 2248 |
| 2312 | 2313 |




令和8年1月1日時点
・この図面は課税のために作成した図面です。権利関係等の根拠になるものではありません。
・無地番については、Nまたは名古屋市の内部管理番号（例：9876543-A)が表示されている場合があります。

0 25 50 100 メートル

1:1,200

2301

# 地番参考図

| | | |
|---|---|---|
| 2235 | 2236 | 2237 |
| 2300 | 2301 | 2302 |
| 2364 | 2365 | 2366 |

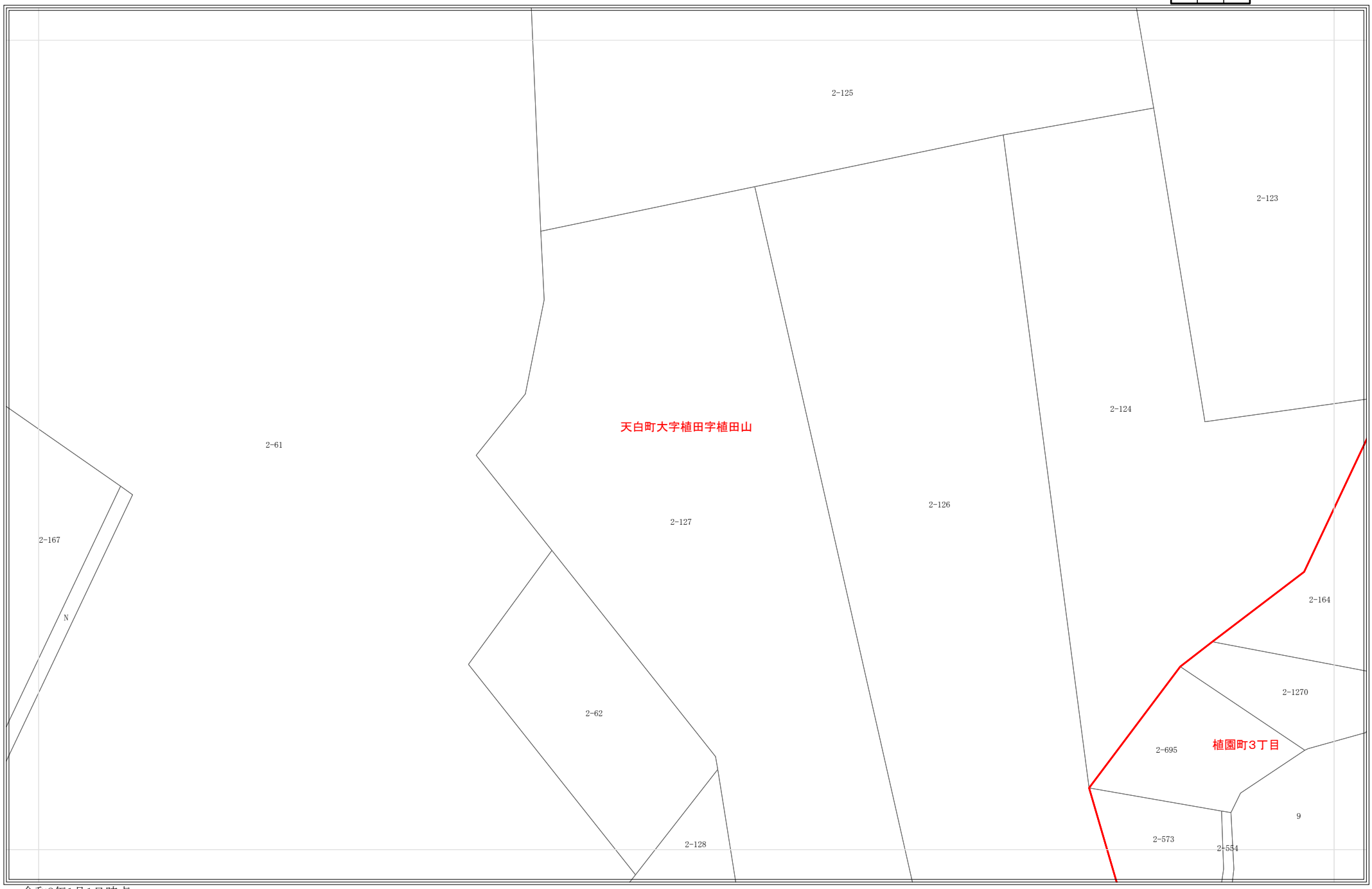


令和8年1月1日時点
・この図面は課税のために作成した図面です。権利関係等の根拠になるものではありません。
・無地番については、Nまたは名古屋市の内部管理番号（例：9876543-A)が表示されている場合があります。

0 25 50 100 メートル

1:1,200

2302

# 地番参考図

| | | |
|---|---|---|
| 2236 | 2237 | 2238 |
| 2301 | 2302 | 2303 |
| 2365 | 2366 | 2367 |

令和8年1月1日時点
・この図面は課税のために作成した図面です。権利関係等の根拠になるものではありません。
・無地番については、Nまたは名古屋市の内部管理番号（例：9876543-A)が表示されている場合があります。

0 25 50 100 メートル

1:1,200

2303

# 地番参考図

| | | |
|---|---|---|
| 2237 | 2238 | 2239 |
| 2302 | 2303 | 2304 |
| 2366 | 2367 | 2368 |

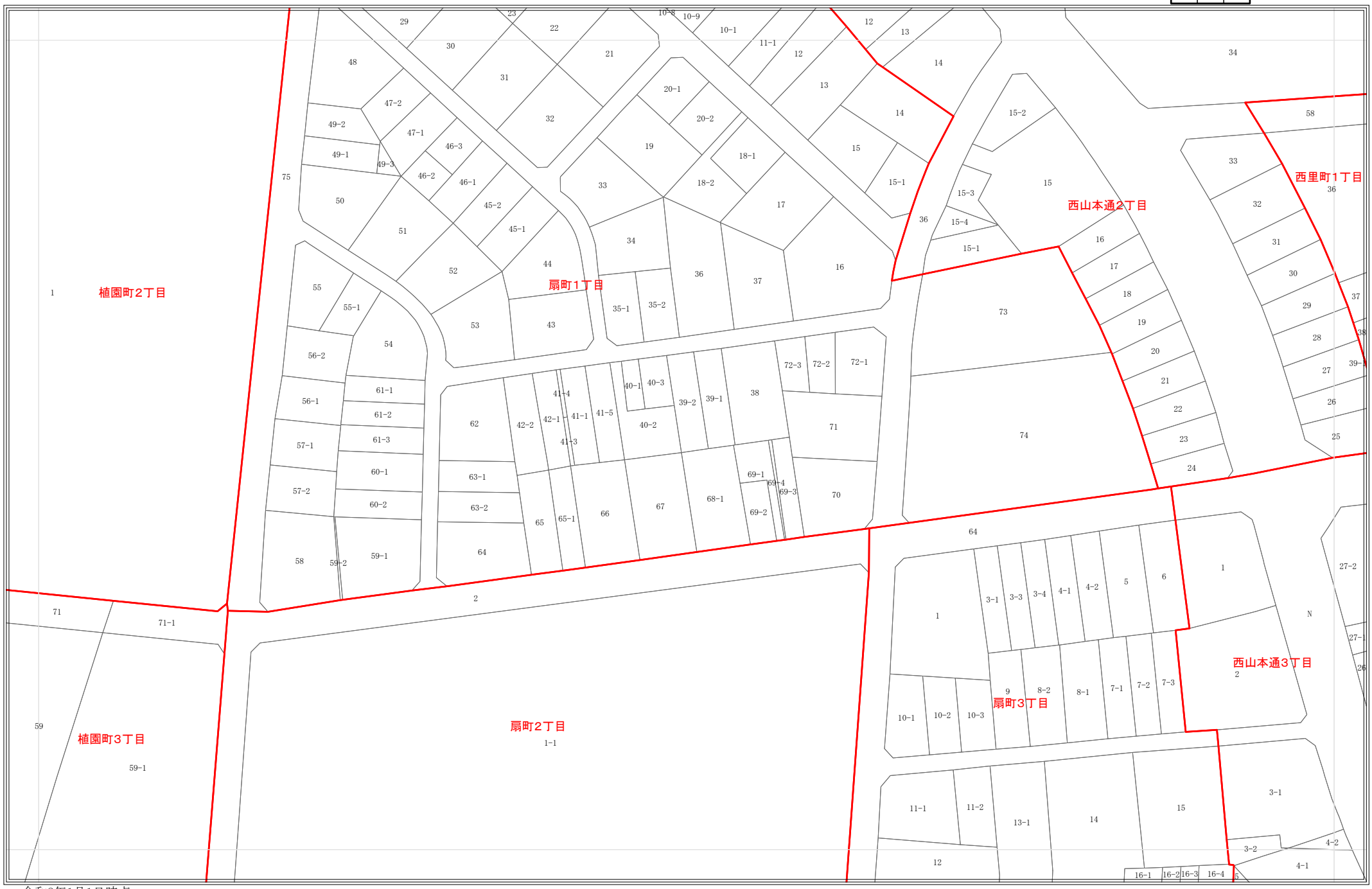


令和8年1月1日時点
・この図面は課税のために作成した図面です。権利関係等の根拠になるものではありません。
・無地番については、Nまたは名古屋市の内部管理番号（例：9876543-A)が表示されている場合があります。

0 25 50 100 メートル

1:1,200

2304

# 地番参考図

| | | |
|---|---|---|
| 2238 | 2239 | 2240 |
| 2303 | 2304 | 2305 |
| 2367 | 2368 | 2369 |

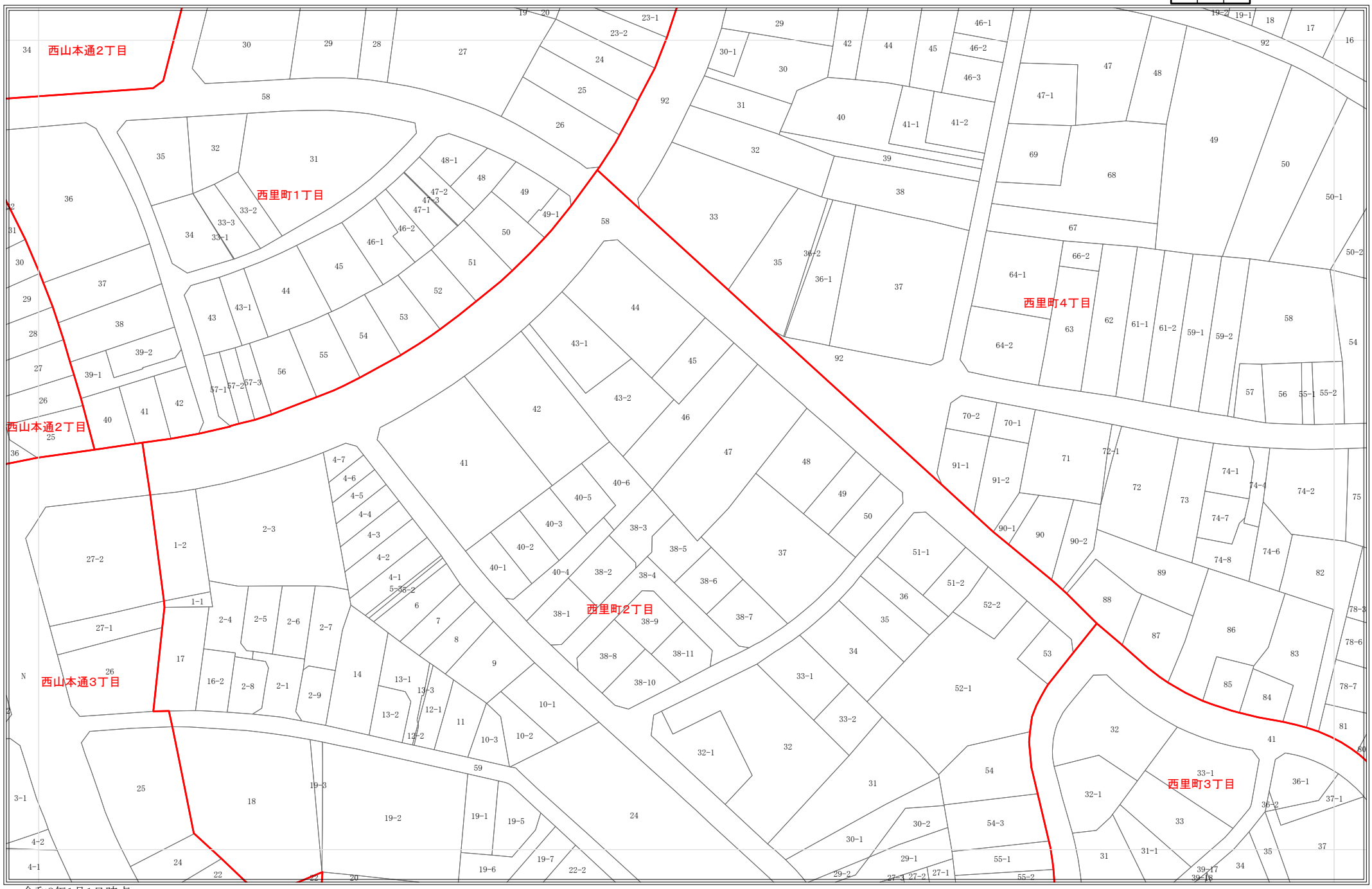


令和8年1月1日時点
・この図面は課税のために作成した図面です。権利関係等の根拠になるものではありません。
・無地番については、Nまたは名古屋市の内部管理番号（例：9876543-A)が表示されている場合があります。

0 25 50 100 メートル

1:1,200

2305

# 地番参考図

| | | |
|---|---|---|
| 2239 | 2240 | 2241 |
| 2304 | 2305 | 2306 |
| 2368 | 2369 | 2370 |

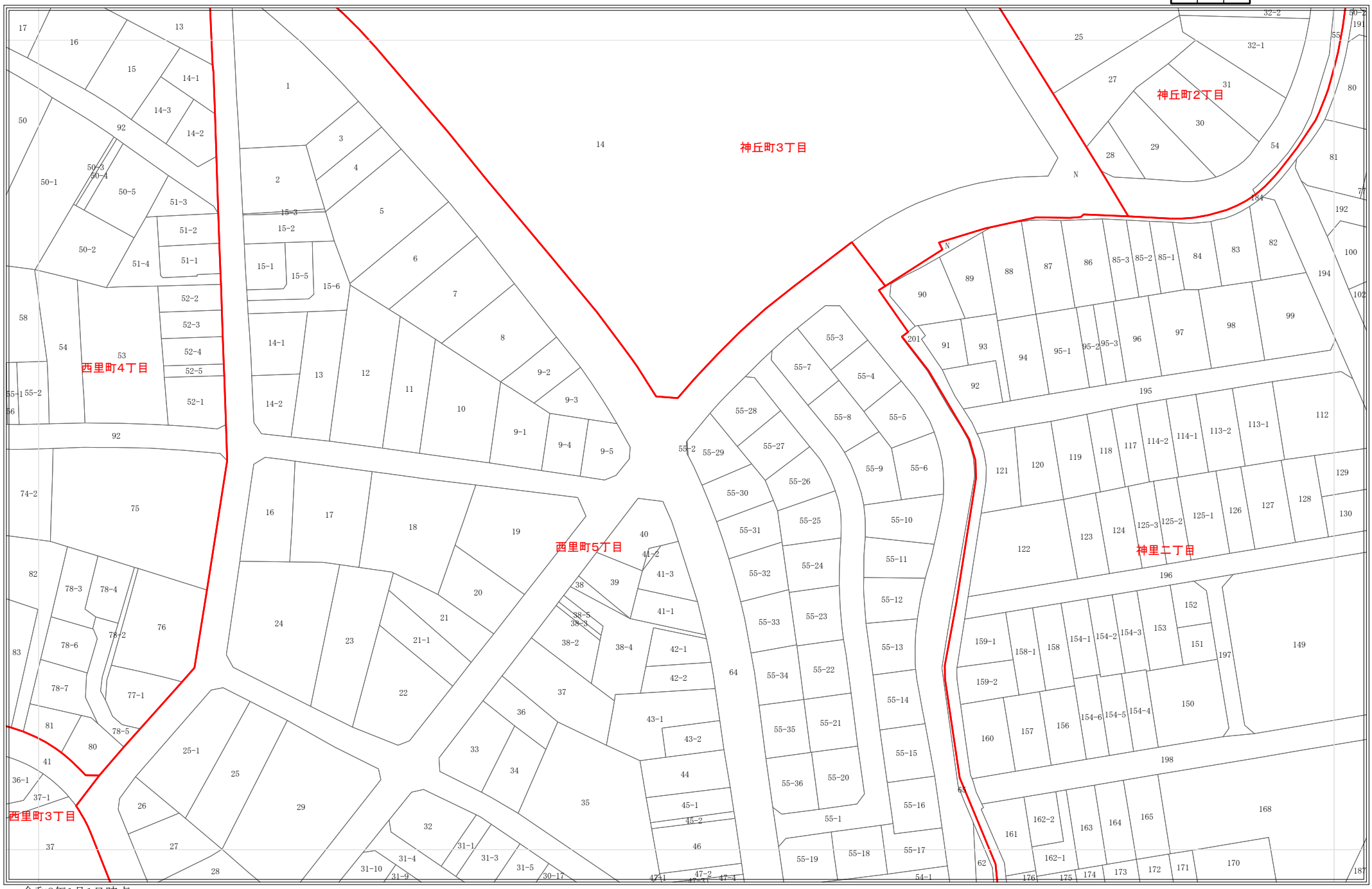


令和8年1月1日時点
・この図面は課税のために作成した図面です。権利関係等の根拠になるものではありません。
・無地番については、Nまたは名古屋市の内部管理番号（例：9876543-A)が表示されている場合があります。

0 25 50 100 メートル

1:1,200

2306

# 地番参考図

| | | |
|---|---|---|
| 2240 | 2241 | 2242 |
| 2305 | 2306 | 2307 |
| 2369 | 2370 | 2371 |

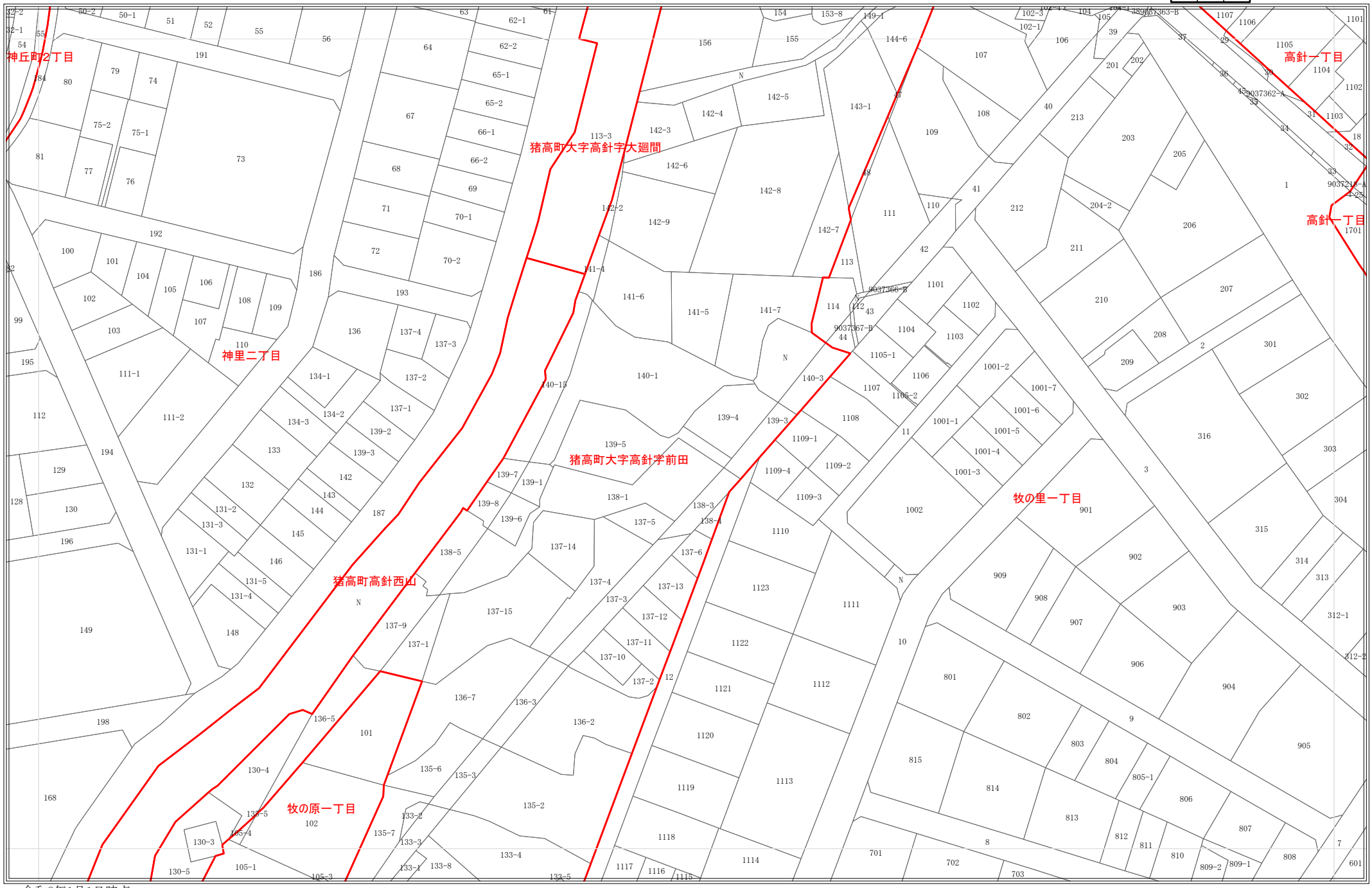


令和8年1月1日時点
・この図面は課税のために作成した図面です。権利関係等の根拠になるものではありません。
・無地番については、Nまたは名古屋市の内部管理番号（例：9876543-A)が表示されている場合があります。

0 25 50 100 メートル

1:1,200

2307

# 地番参考図

| | | |
|---|---|---|
| 2241 | 2242 | 2243 |
| 2306 | 2307 | 2308 |
| 2370 | 2371 | 2372 |

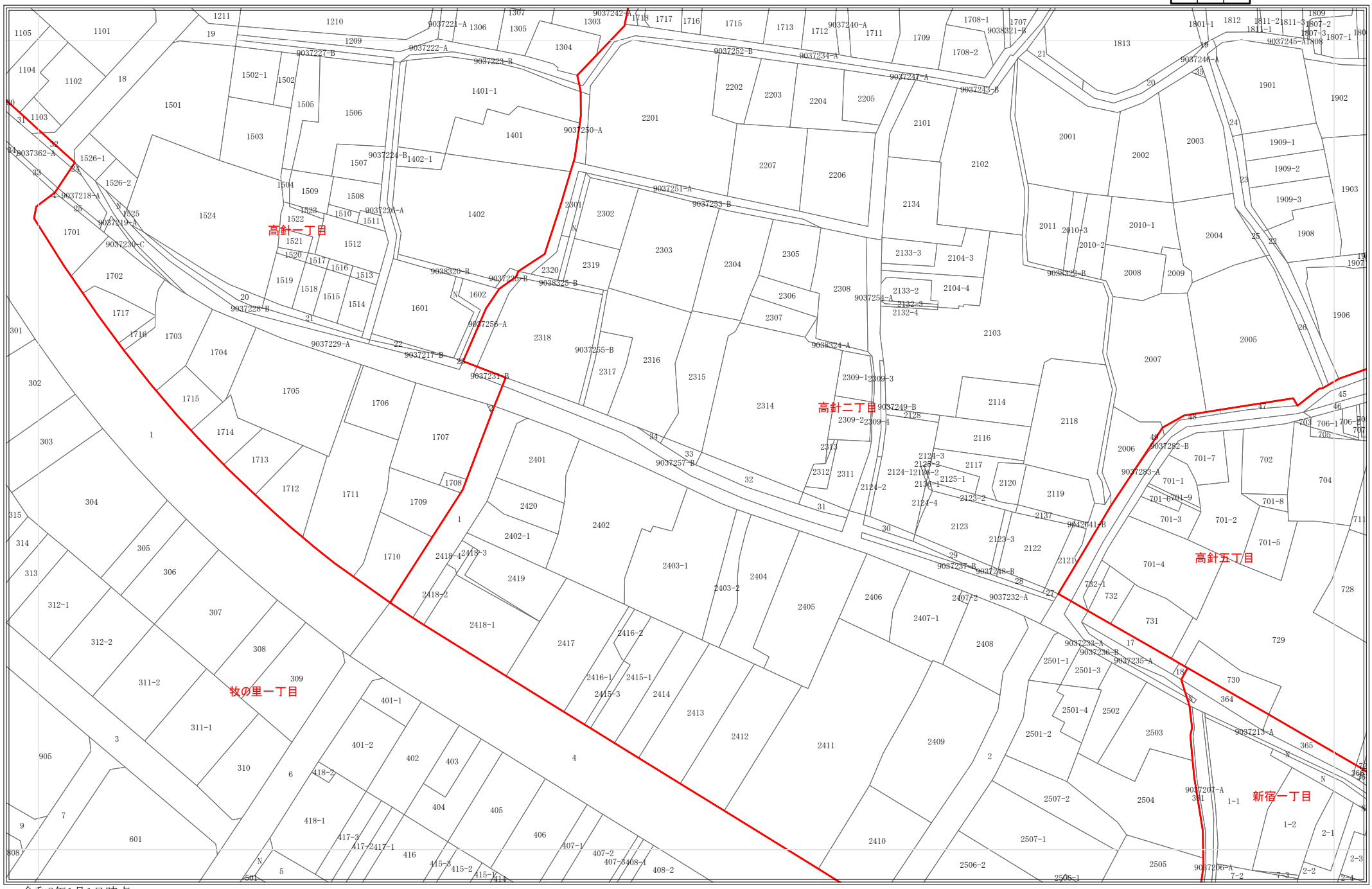


令和8年1月1日時点
・この図面は課税のために作成した図面です。権利関係等の根拠になるものではありません。
・無地番については、Nまたは名古屋市の内部管理番号（例：9876543-A)が表示されている場合があります。

0 25 50 100 メートル

1:1,200

2308

# 地番参考図

| | | |
|---|---|---|
| 2242 | 2243 | 2244 |
| 2307 | 2308 | 2309 |
| 2371 | 2372 | 2373 |

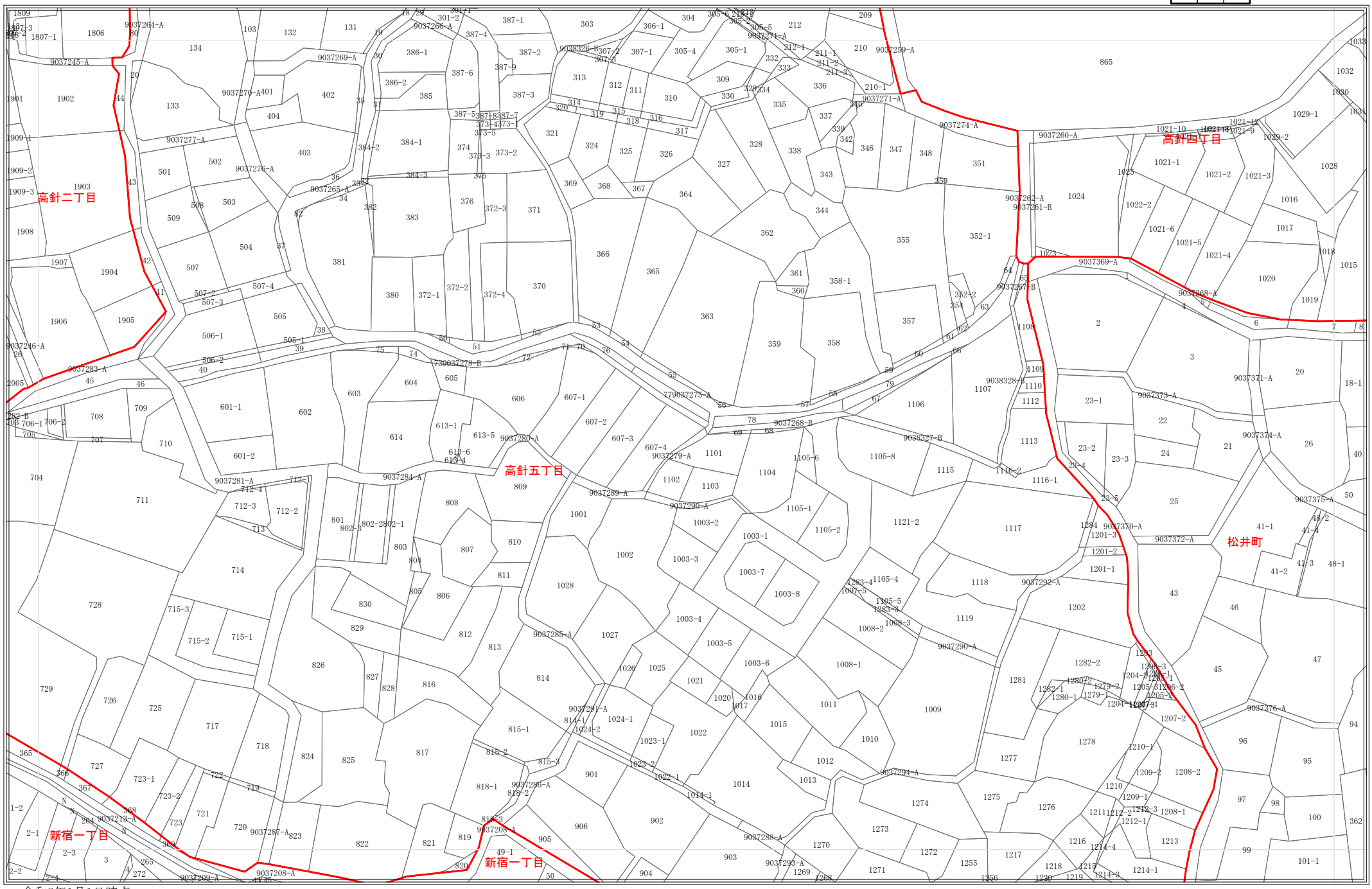


令和8年1月1日時点

・この図面は課税のために作成した図面です。権利関係等の根拠になるものではありません。

・無地番については、Nまたは名古屋市の内部管理番号（例：9876543-A)が表示されている場合があります。

0 25 50 100 メートル

1:1,200

2309

# 地番参考図

| | | |
|---|---|---|
| 2243 | 2244 | 2245 |
| 2308 | 2309 | 2310 |
| 2372 | 2373 | 2374 |

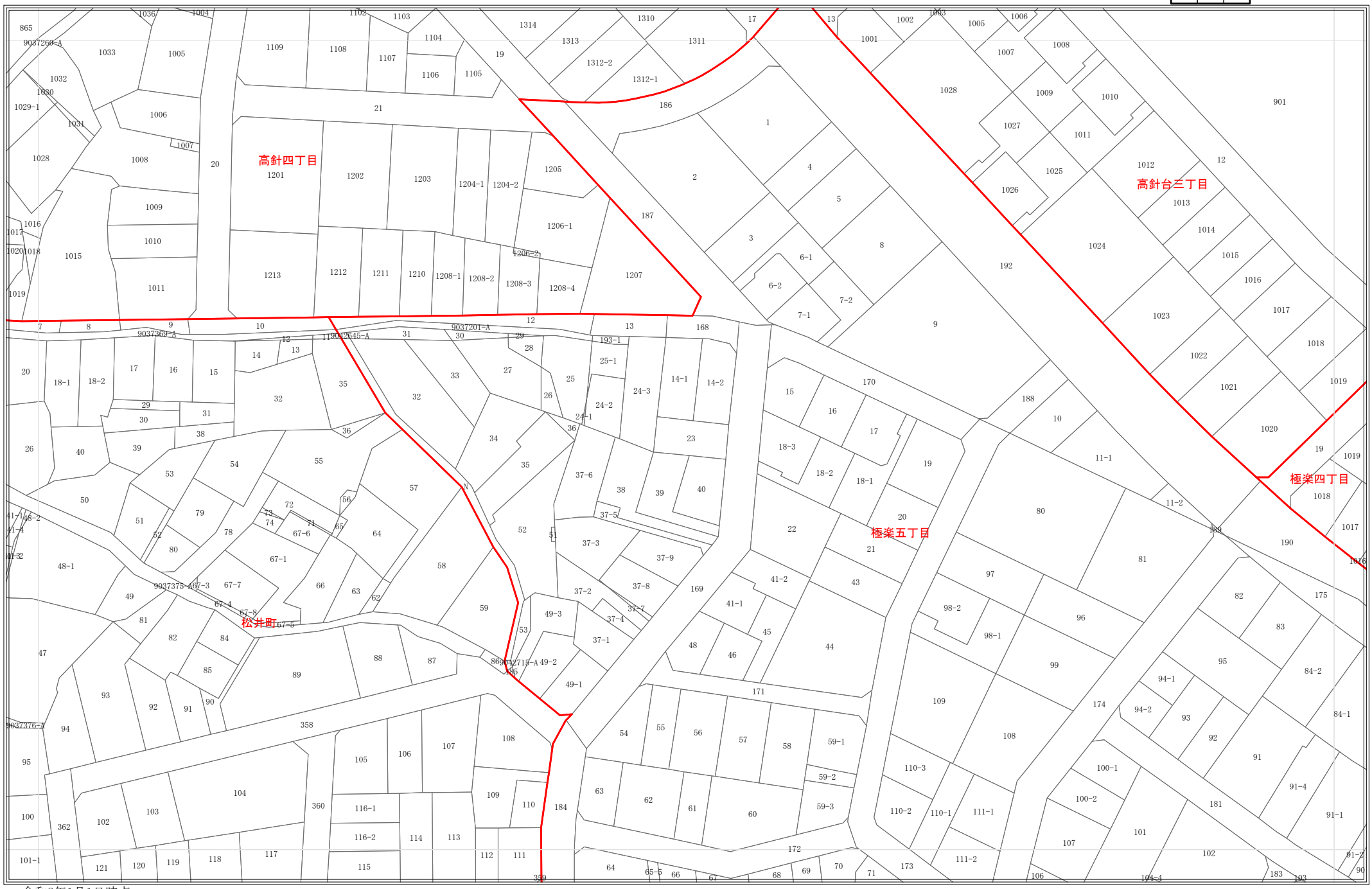


令和8年1月1日時点
・この図面は課税のために作成した図面です。権利関係等の根拠になるものではありません。
・無地番については、Nまたは名古屋市の内部管理番号（例：9876543-A)が表示されている場合があります。

0 25 50 100 メートル

1:1,200

2310

# 地番参考図

| | | |
|---|---|---|
| 2244 | 2245 | 2246 |
| 2309 | 2310 | 2311 |
| 2373 | 2374 | 2375 |

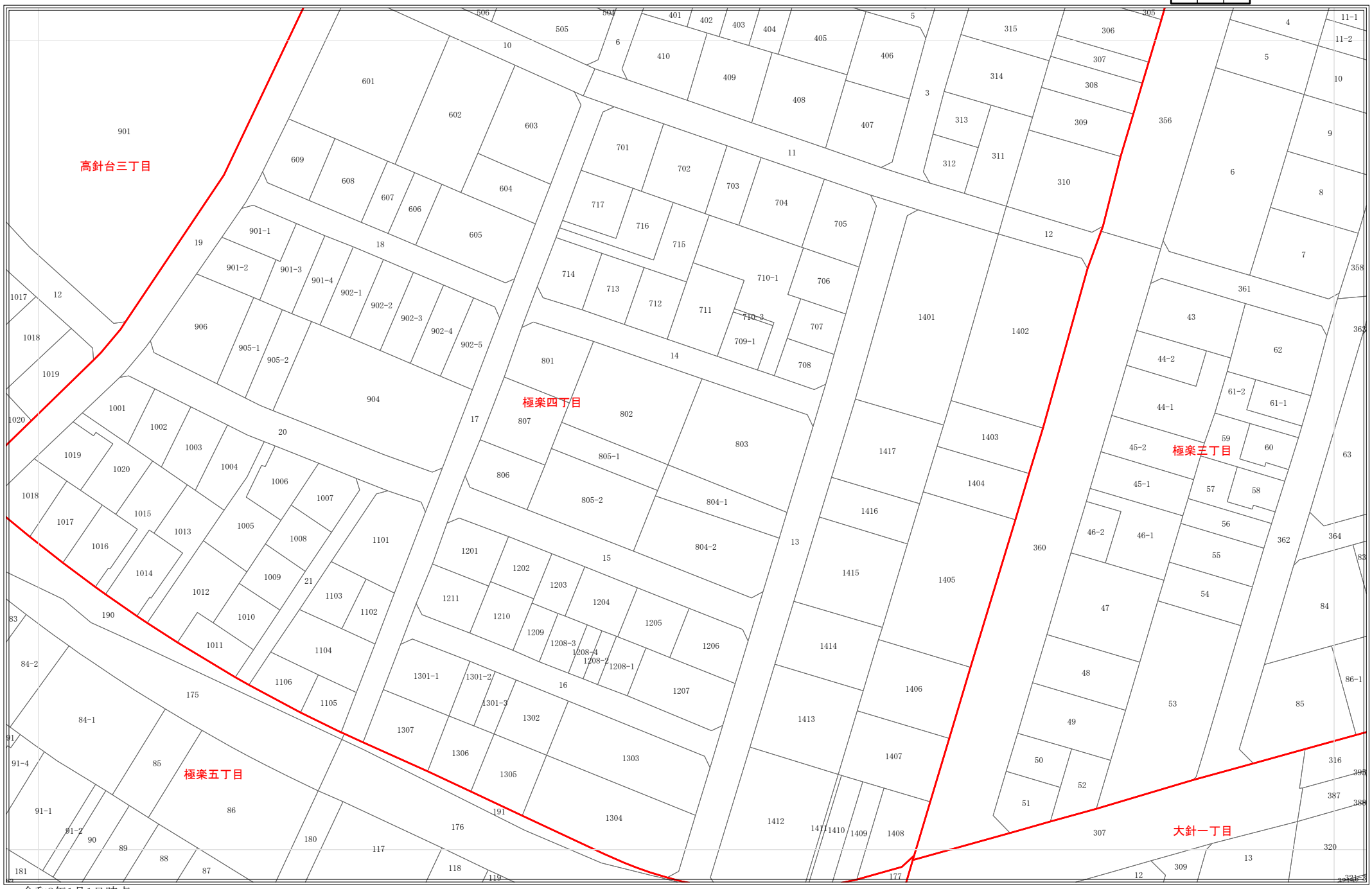


令和8年1月1日時点
・この図面は課税のために作成した図面です。権利関係等の根拠になるものではありません。
・無地番については、Nまたは名古屋市の内部管理番号（例：9876543-A)が表示されている場合があります。

0 25 50 100 メートル

1:1,200

2311

# 地番参考図

| | | |
|---|---|---|
| 2245 | 2246 | 2247 |
| 2310 | 2311 | 2312 |
| 2374 | 2375 | 2376 |

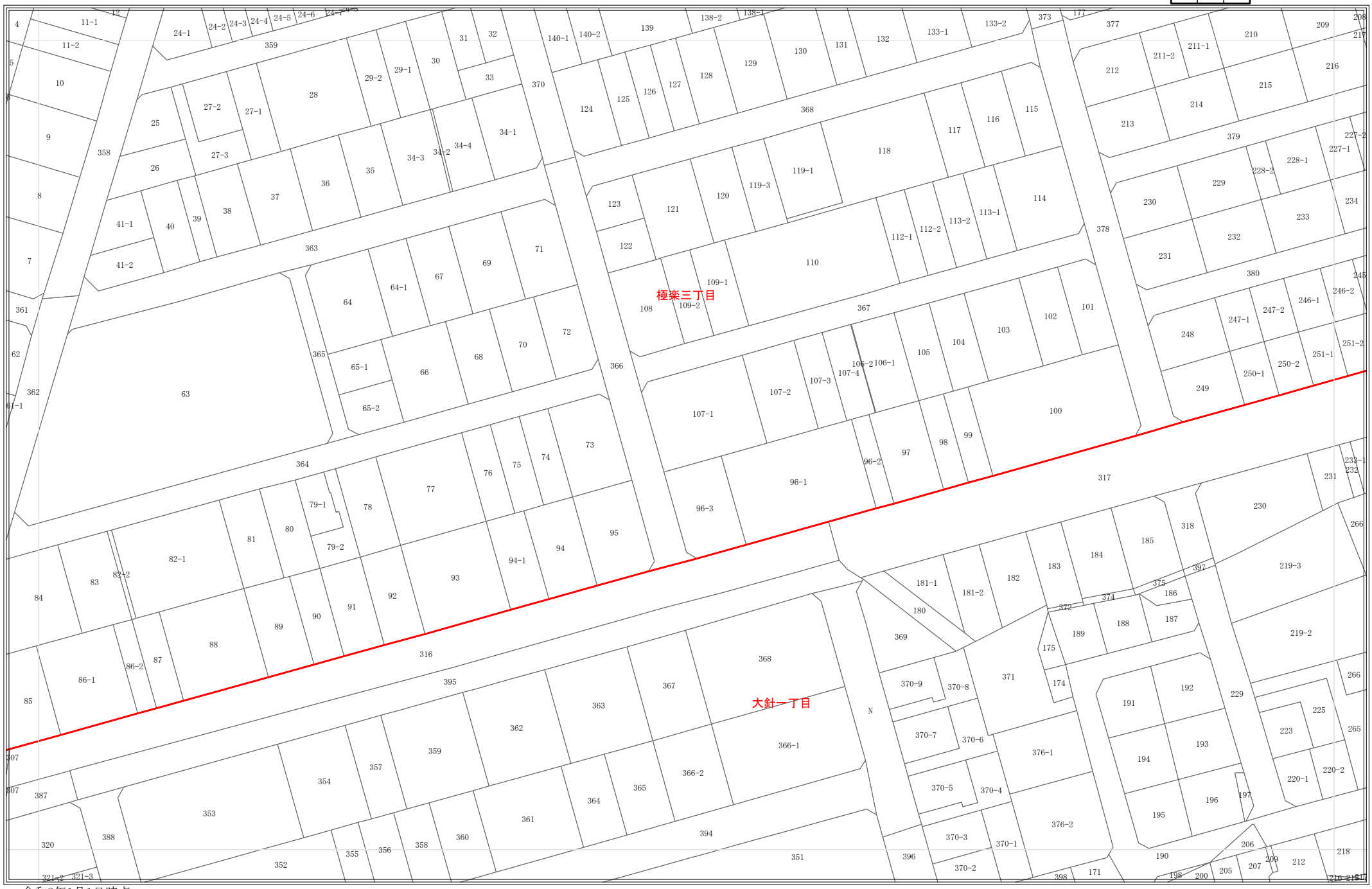


令和8年1月1日時点
・この図面は課税のために作成した図面です。権利関係等の根拠になるものではありません。
・無地番については、Nまたは名古屋市の内部管理番号（例：9876543-A)が表示されている場合があります。

0 25 50 100 メートル

1:1,200

2312

# 地番参考図

| | | |
|---|---|---|
| 2246 | 2247 | 2248 |
| 2311 | 2312 | 2313 |
| 2375 | 2376 | |

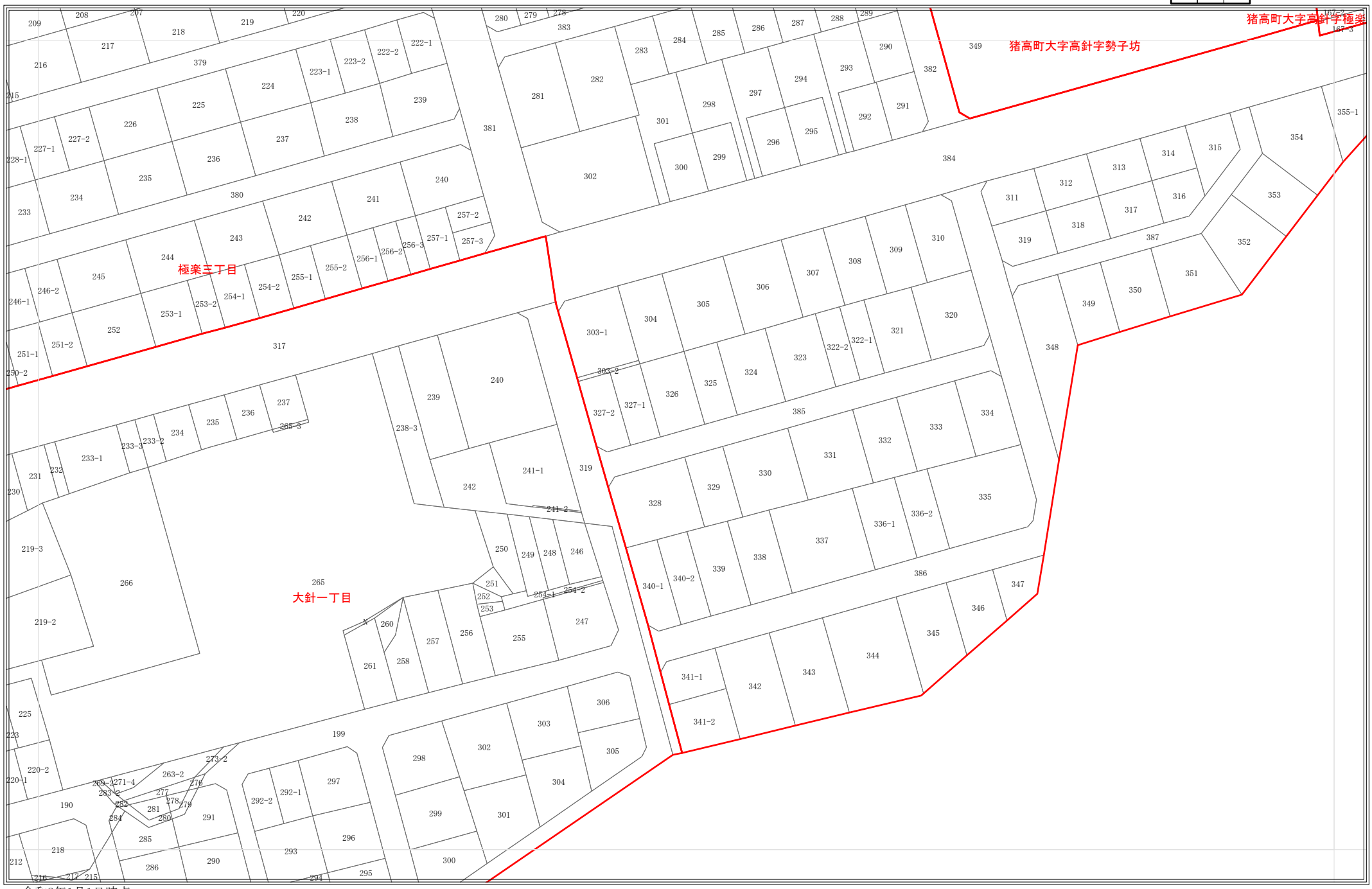


令和8年1月1日時点
・この図面は課税のために作成した図面です。権利関係等の根拠になるものではありません。
・無地番については、Nまたは名古屋市の内部管理番号（例：9876543-A)が表示されている場合があります。

0 25 50 100 メートル

1:1,200

2313

# 地番参考図




令和8年1月1日時点
・この図面は課税のために作成した図面です。権利関係等の根拠になるものではありません。
・無地番については、Nまたは名古屋市の内部管理番号（例：9876543-A)が表示されている場合があります。

0 25 50 100 メートル

1:1,200

2365

# 地番参考図

| | | |
|---|---|---|
| 2300 | 2301 | 2302 |
| 2364 | 2365 | 2366 |
| 2426 | 2427 | 2428 |

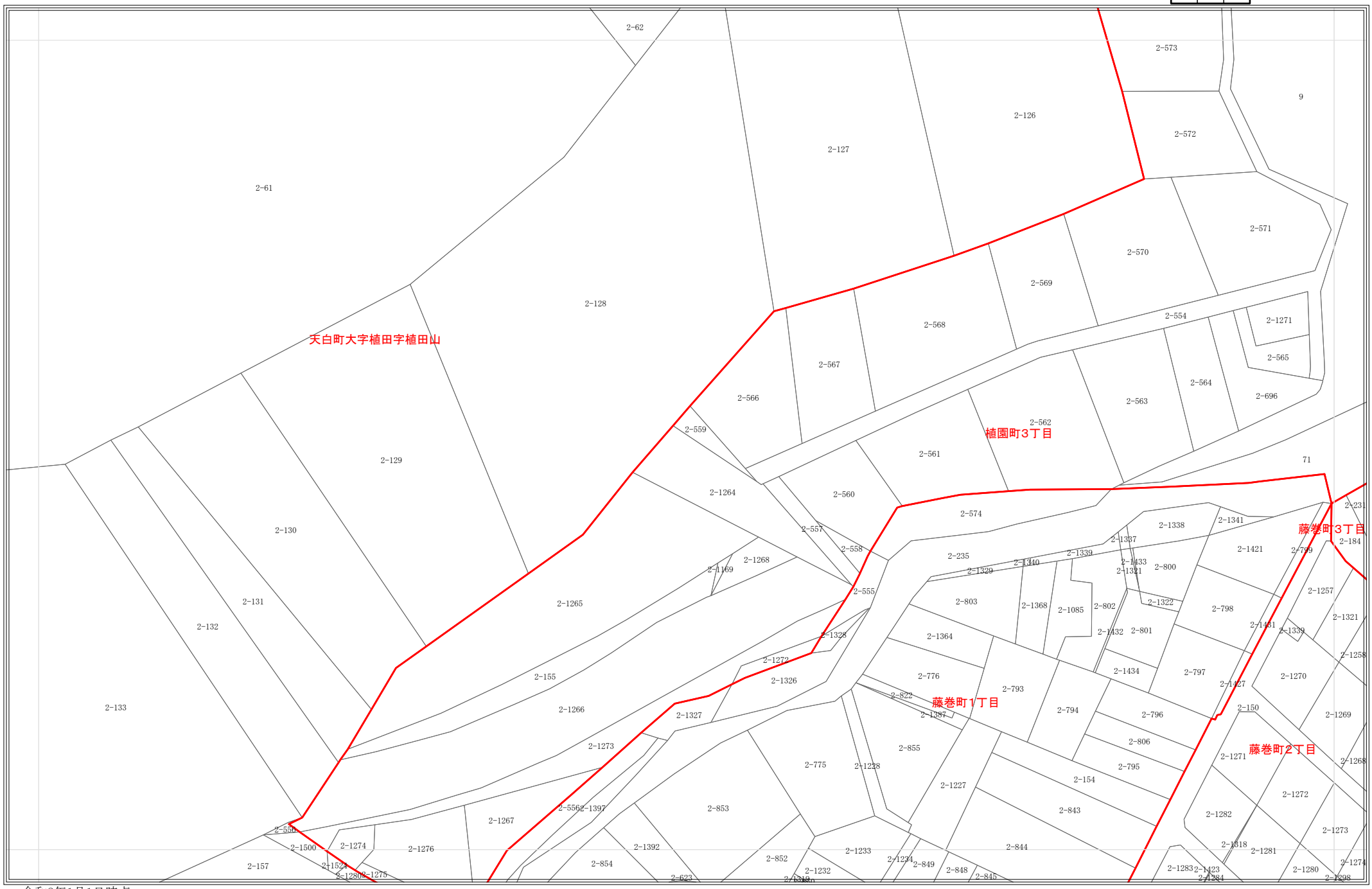


令和8年1月1日時点
・この図面は課税のために作成した図面です。権利関係等の根拠になるものではありません。
・無地番については、Nまたは名古屋市の内部管理番号（例：9876543-A)が表示されている場合があります。

0 25 50 100 メートル

1:1,200

2366

# 地番参考図

| | | |
|---|---|---|
| 2301 | 2302 | 2303 |
| 2365 | 2366 | 2367 |
| 2427 | 2428 | 2429 |

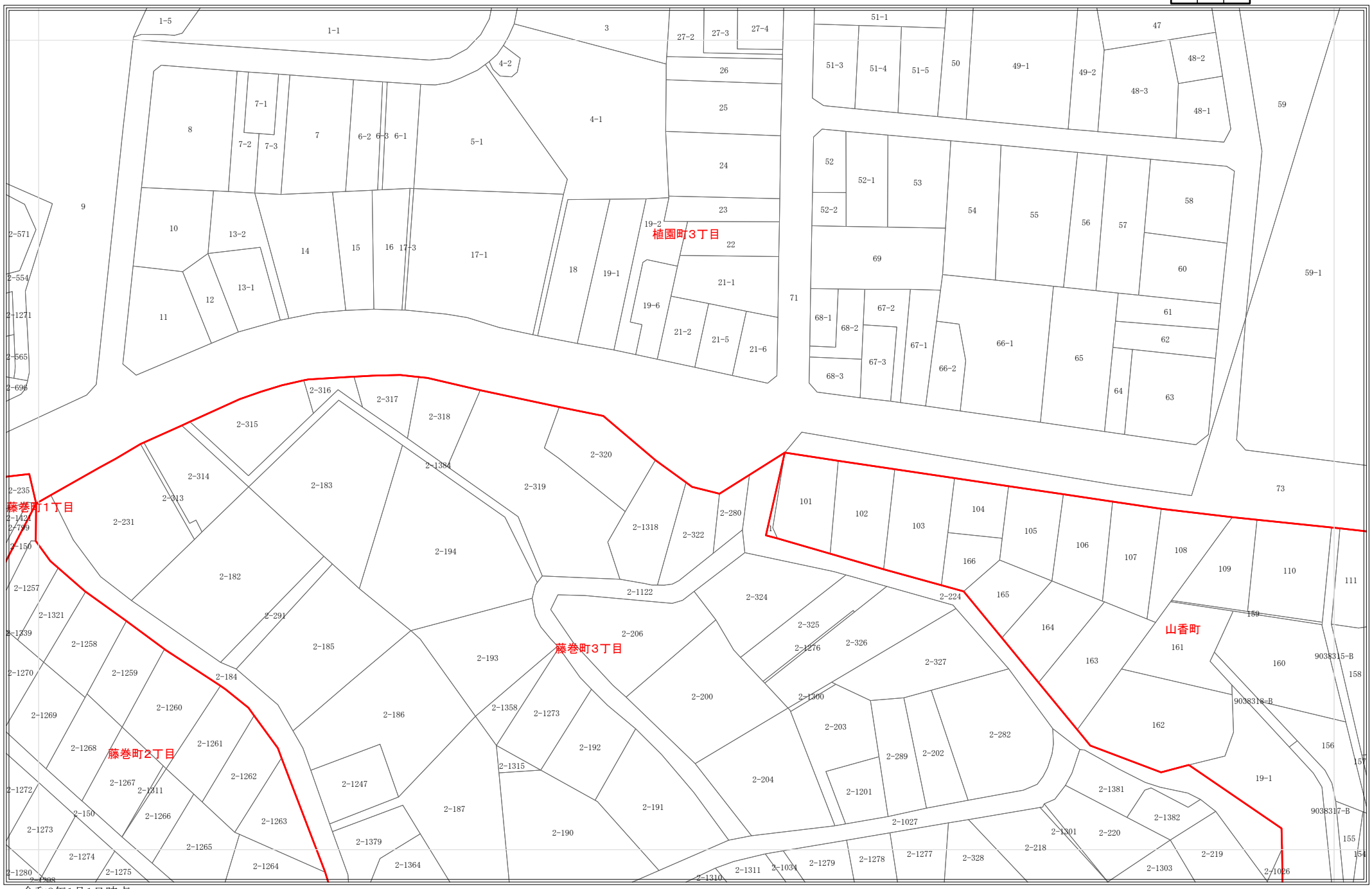


令和8年1月1日時点
・この図面は課税のために作成した図面です。権利関係等の根拠になるものではありません。
・無地番については、Nまたは名古屋市の内部管理番号（例：9876543-A)が表示されている場合があります。

0 25 50 100 メートル

1:1,200

2367

# 地番参考図

| | | |
|---|---|---|
| 2302 | 2303 | 2304 |
| 2366 | 2367 | 2368 |
| 2428 | 2429 | 2430 |

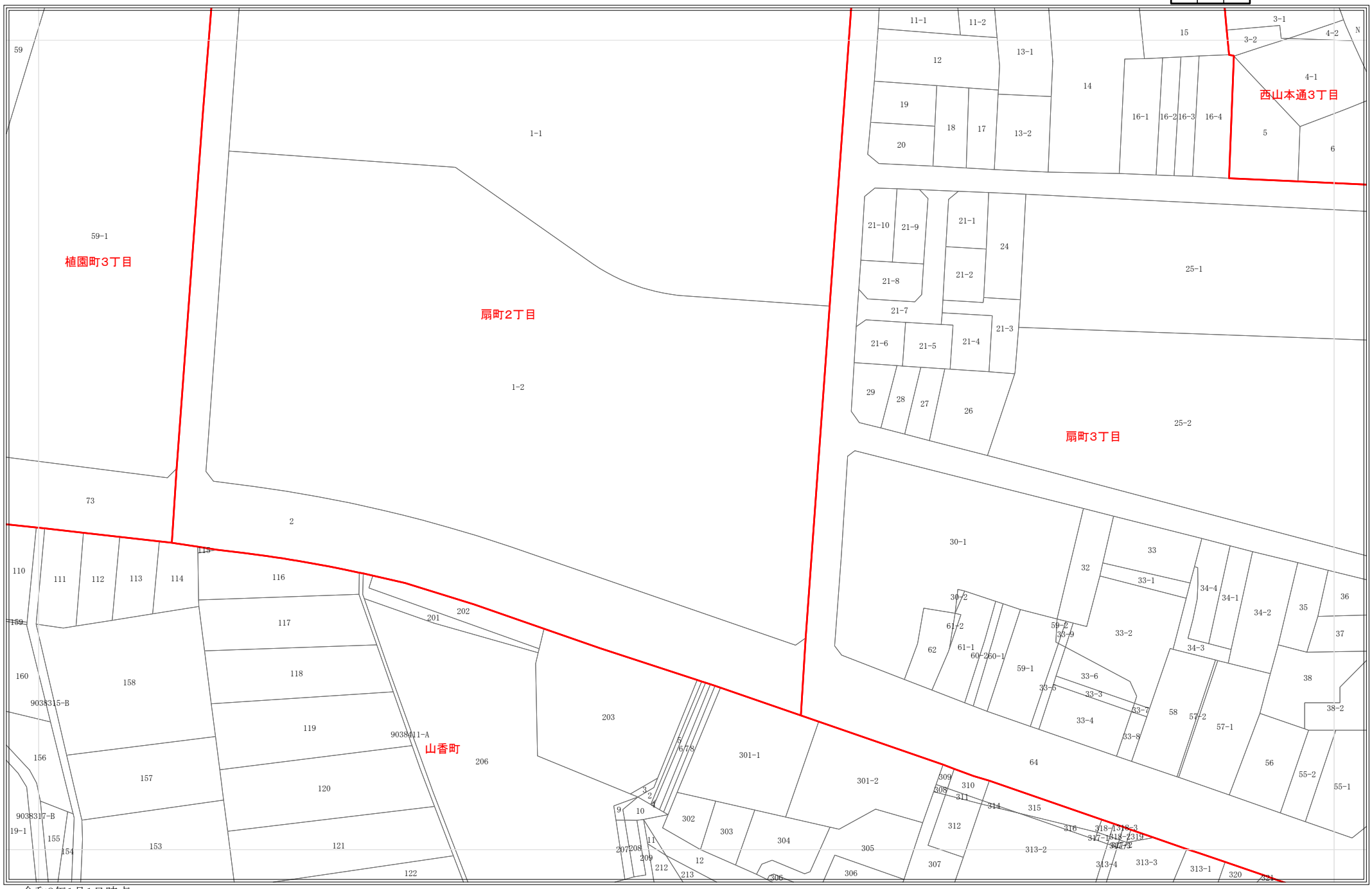


令和8年1月1日時点
・この図面は課税のために作成した図面です。権利関係等の根拠になるものではありません。
・無地番については、Nまたは名古屋市の内部管理番号（例：9876543-A)が表示されている場合があります。

0 25 50 100 メートル

1:1,200

2368

# 地番参考図

| | | |
|---|---|---|
| 2303 | 2304 | 2305 |
| 2367 | 2368 | 2369 |
| 2429 | 2430 | 2431 |

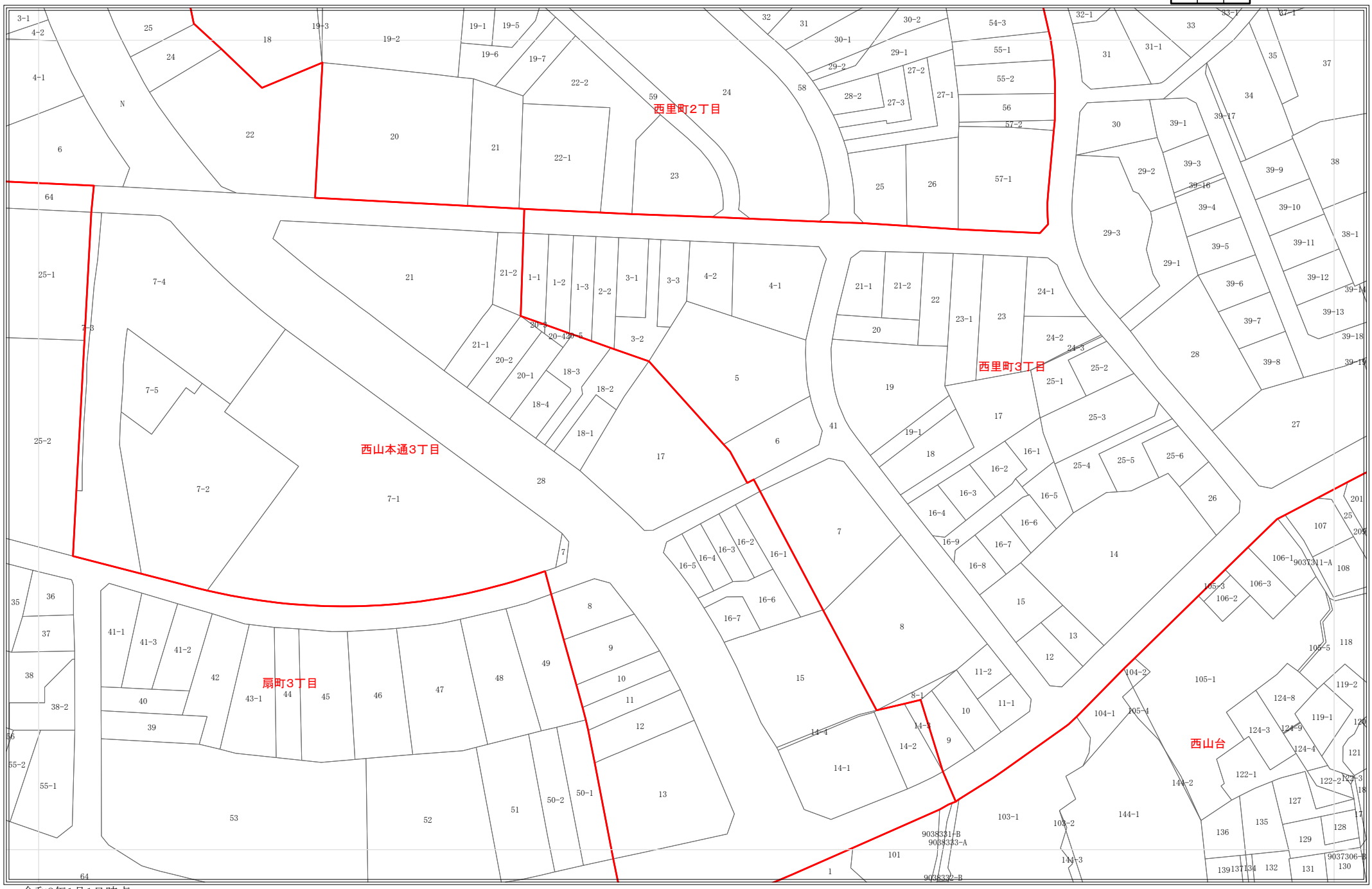


令和8年1月1日時点
・この図面は課税のために作成した図面です。権利関係等の根拠になるものではありません。
・無地番については、Nまたは名古屋市の内部管理番号（例：9876543-A)が表示されている場合があります。

0 25 50 100 メートル

1:1,200

2369

# 地番参考図

| | | |
|---|---|---|
| 2304 | 2305 | 2306 |
| 2368 | 2369 | 2370 |
| 2430 | 2431 | 2432 |

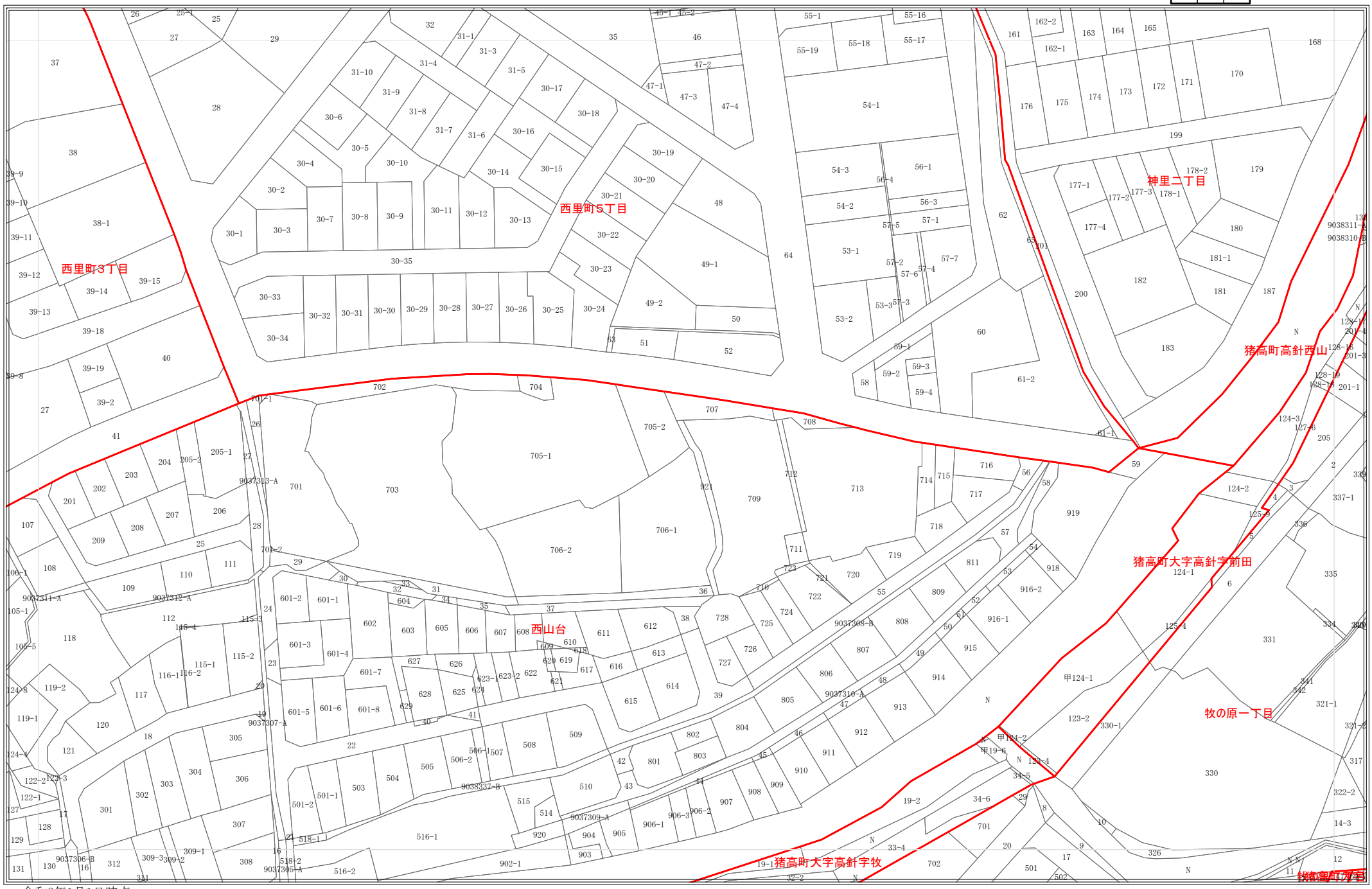


令和8年1月1日時点
・この図面は課税のために作成した図面です。権利関係等の根拠になるものではありません。
・無地番については、Nまたは名古屋市の内部管理番号（例：9876543-A)が表示されている場合があります。

0 25 50 100 メートル

1:1,200

2370

# 地番参考図

| | | |
|---|---|---|
| 2305 | 2306 | 2307 |
| 2369 | 2370 | 2371 |
| 2431 | 2432 | 2433 |

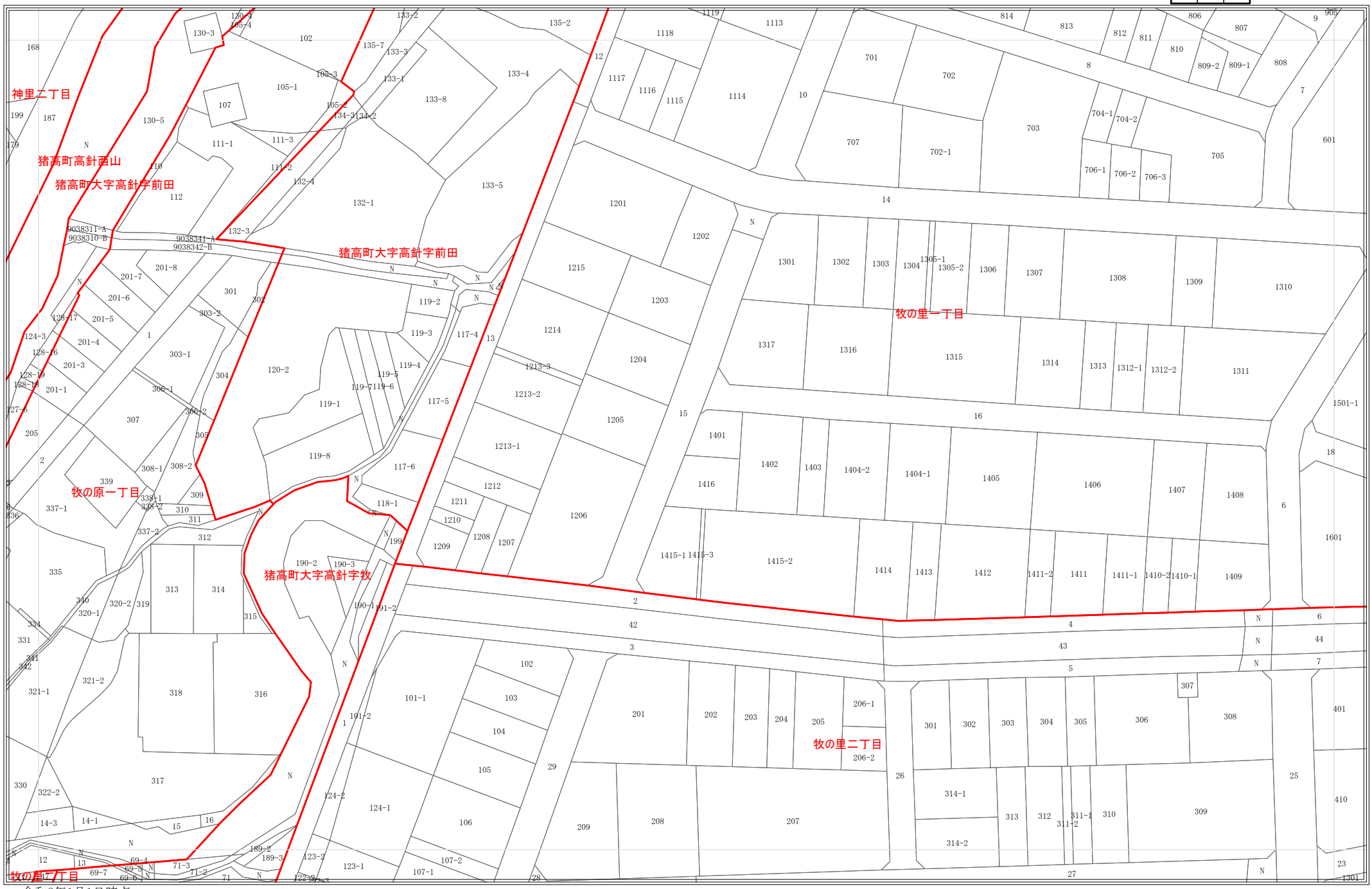


令和8年1月1日時点
・この図面は課税のために作成した図面です。権利関係等の根拠になるものではありません。
・無地番については、Nまたは名古屋市の内部管理番号（例：9876543-A)が表示されている場合があります。

0 25 50 100 メートル

1:1,200

2371

# 地番参考図

| | | |
|---|---|---|
| 2306 | 2307 | 2308 |
| 2370 | 2371 | 2372 |
| 2432 | 2433 | 2434 |

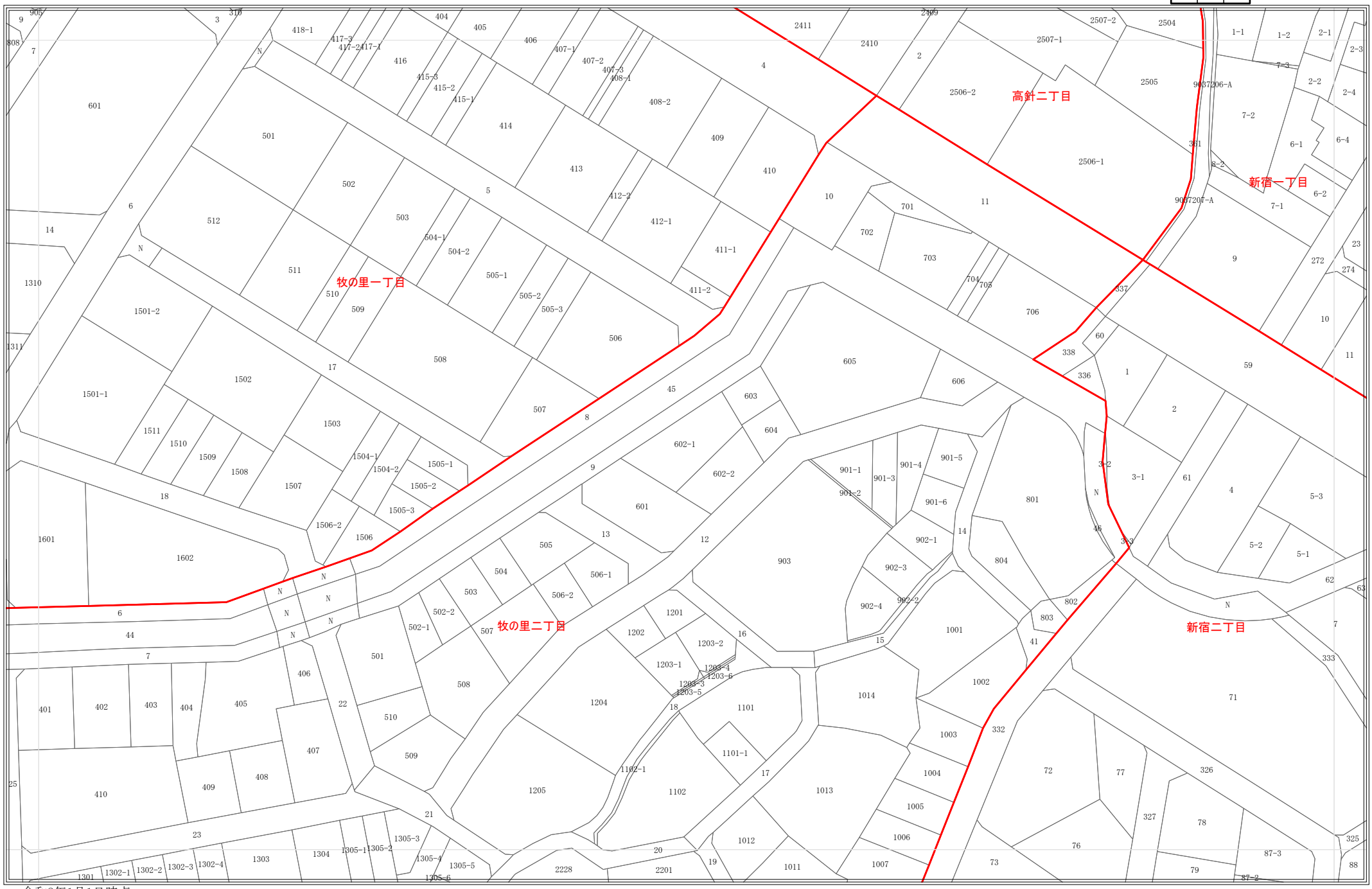


令和8年1月1日時点
・この図面は課税のために作成した図面です。権利関係等の根拠になるものではありません。
・無地番については、Nまたは名古屋市の内部管理番号（例：9876543-A)が表示されている場合があります。

0 25 50 100 メートル

1:1,200

2372

# 地番参考図

| | | |
|---|---|---|
| 2307 | 2308 | 2309 |
| 2371 | 2372 | 2373 |
| 2433 | 2434 | 2435 |

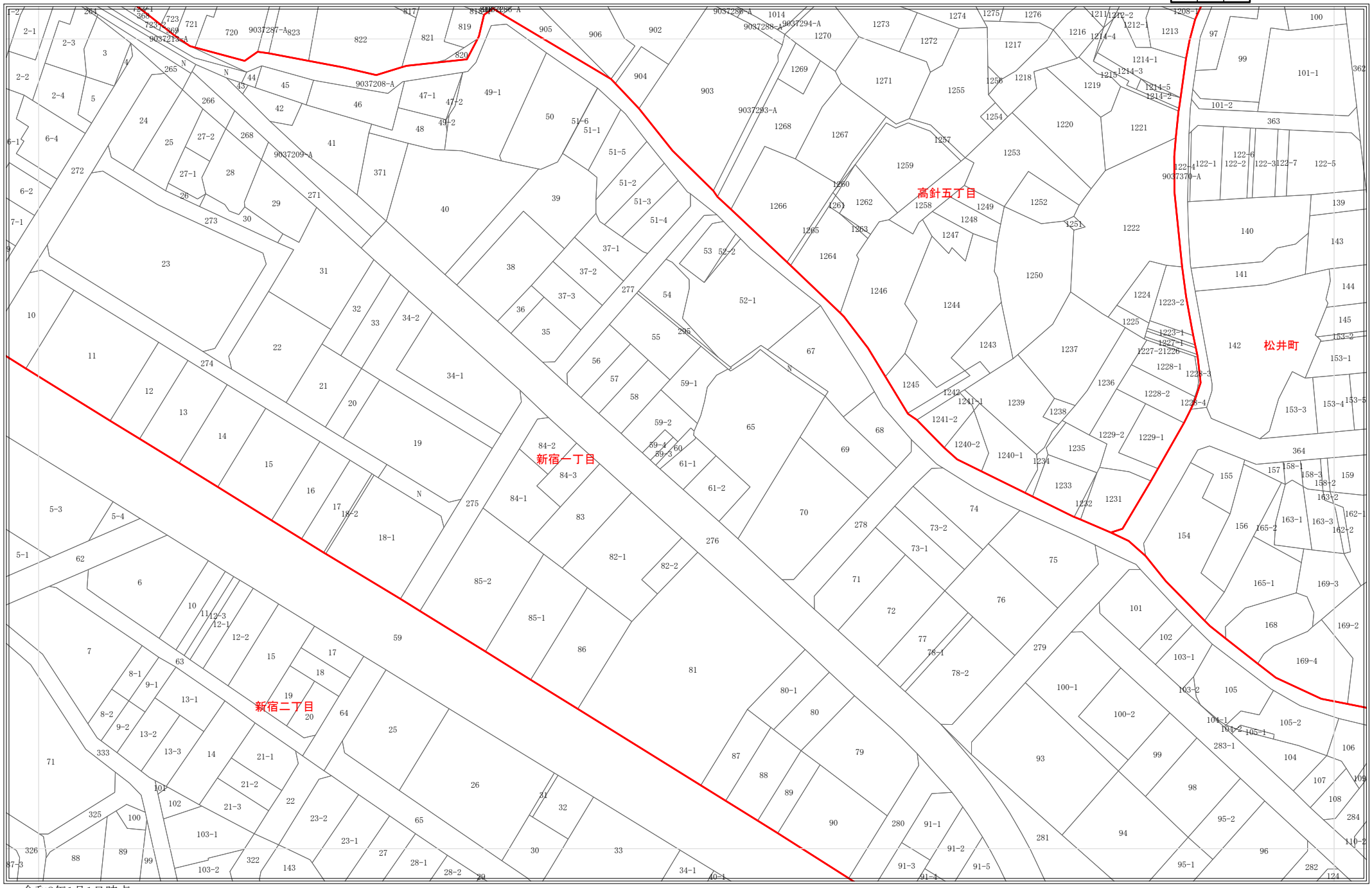


令和8年1月1日時点
・この図面は課税のために作成した図面です。権利関係等の根拠になるものではありません。
・無地番については、Nまたは名古屋市の内部管理番号（例：9876543-A)が表示されている場合があります。

0 25 50 100 メートル

1:1,200

2373

# 地番参考図

| | | |
|---|---|---|
| 2308 | 2309 | 2310 |
| 2372 | 2373 | 2374 |
| 2434 | 2435 | 2436 |

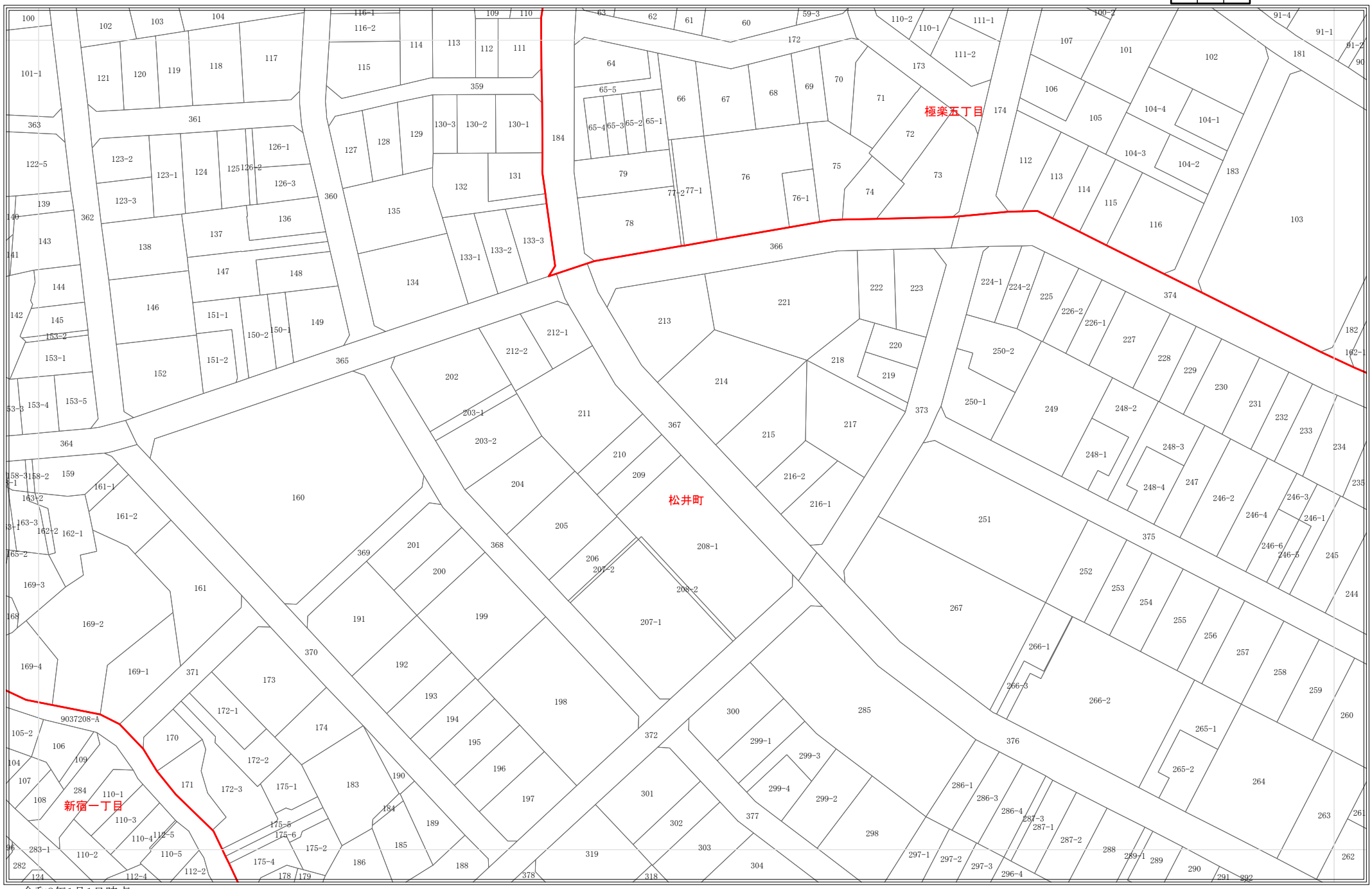


令和8年1月1日時点
・この図面は課税のために作成した図面です。権利関係等の根拠になるものではありません。
・無地番については、Nまたは名古屋市の内部管理番号（例：9876543-A)が表示されている場合があります。

0 25 50 100 メートル

1:1,200

2374

# 地番参考図

| | | |
|---|---|---|
| 2309 | 2310 | 2311 |
| 2373 | 2374 | 2375 |
| 2435 | 2436 | 2437 |

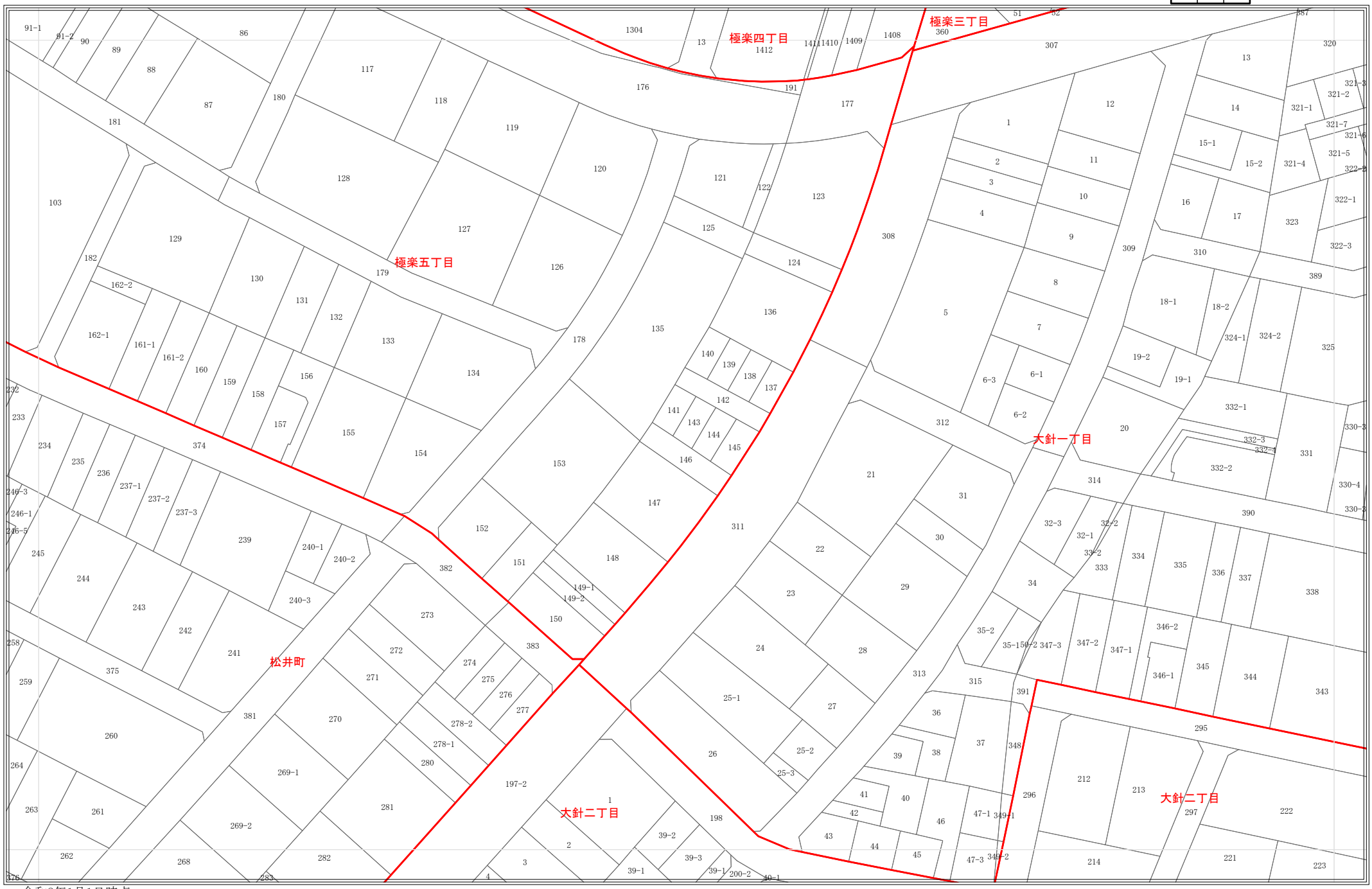


令和8年1月1日時点
・この図面は課税のために作成した図面です。権利関係等の根拠になるものではありません。
・無地番については、Nまたは名古屋市の内部管理番号（例：9876543-A)が表示されている場合があります。

0 25 50 100 メートル

1:1,200

2375

# 地番参考図

| | | |
|---|---|---|
| 2310 | 2311 | 2312 |
| 2374 | 2375 | 2376 |
| 2436 | 2437 | |

令和8年1月1日時点
・この図面は課税のために作成した図面です。権利関係等の根拠になるものではありません。
・無地番については、Nまたは名古屋市の内部管理番号（例：9876543-A)が表示されている場合があります。

0 25 50 100 メートル

1:1,200

2376

# 地番参考図

| | | |
|---|---|---|
| 2311 | 2312 | 2313 |
| 2375 | 2376 | |
| 2437 | | |

令和8年1月1日時点
・この図面は課税のために作成した図面です。権利関係等の根拠になるものではありません。
・無地番については、Nまたは名古屋市の内部管理番号（例：9876543-A)が表示されている場合があります。

0 25 50 100 メートル

1:1,200

2427

# 地番参考図

| | | |
|---|---|---|
| 2364 | 2365 | 2366 |
| 2426 | 2427 | 2428 |
| 2487 | 2488 | 2489 |

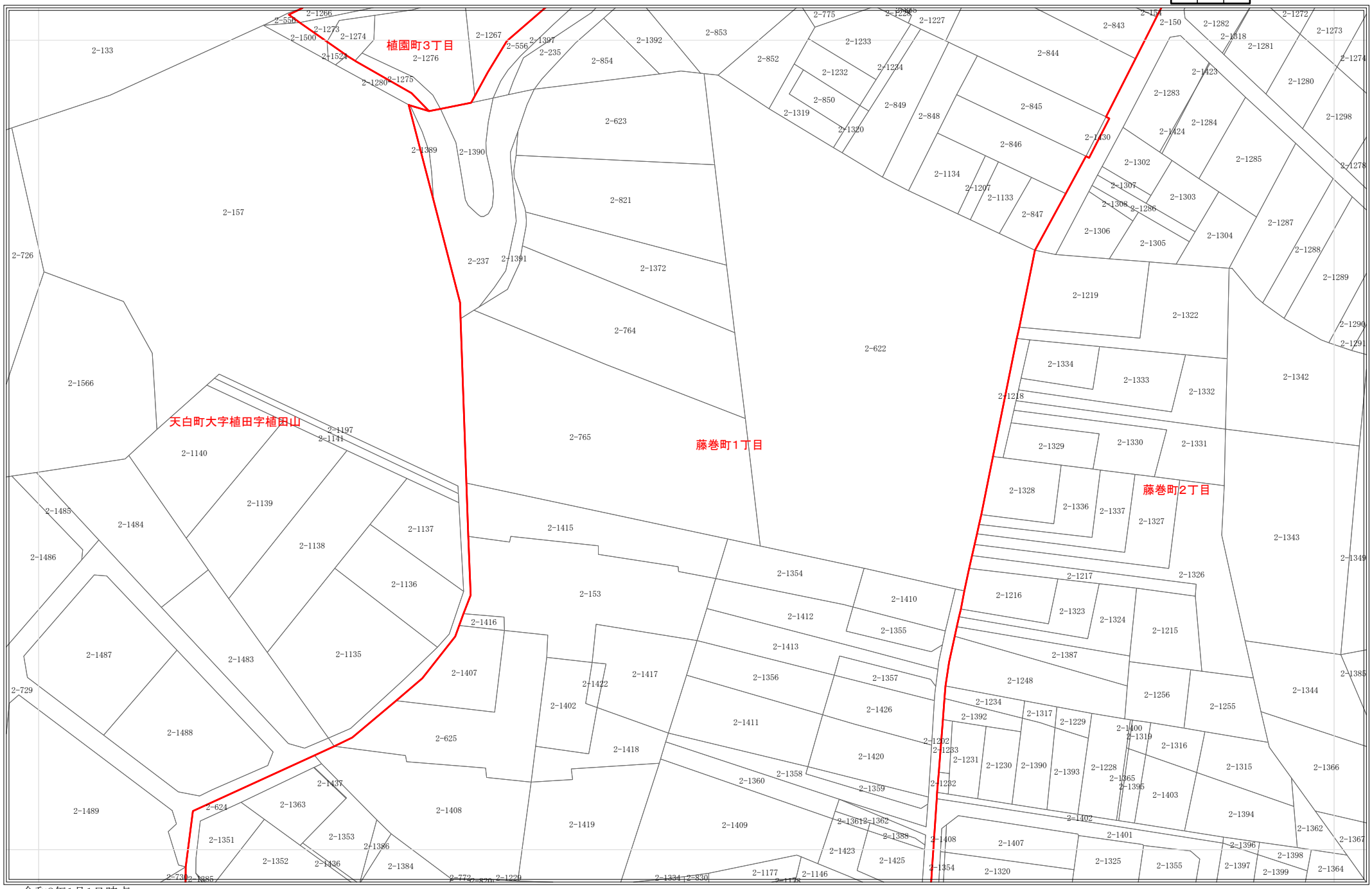


令和8年1月1日時点
・この図面は課税のために作成した図面です。権利関係等の根拠になるものではありません。
・無地番については、Nまたは名古屋市の内部管理番号（例：9876543-A)が表示されている場合があります。

0 25 50 100 メートル

1:1,200

2428

# 地番参考図

| | | |
|---|---|---|
| 2365 | 2366 | 2367 |
| 2427 | 2428 | 2429 |
| 2488 | 2489 | 2490 |

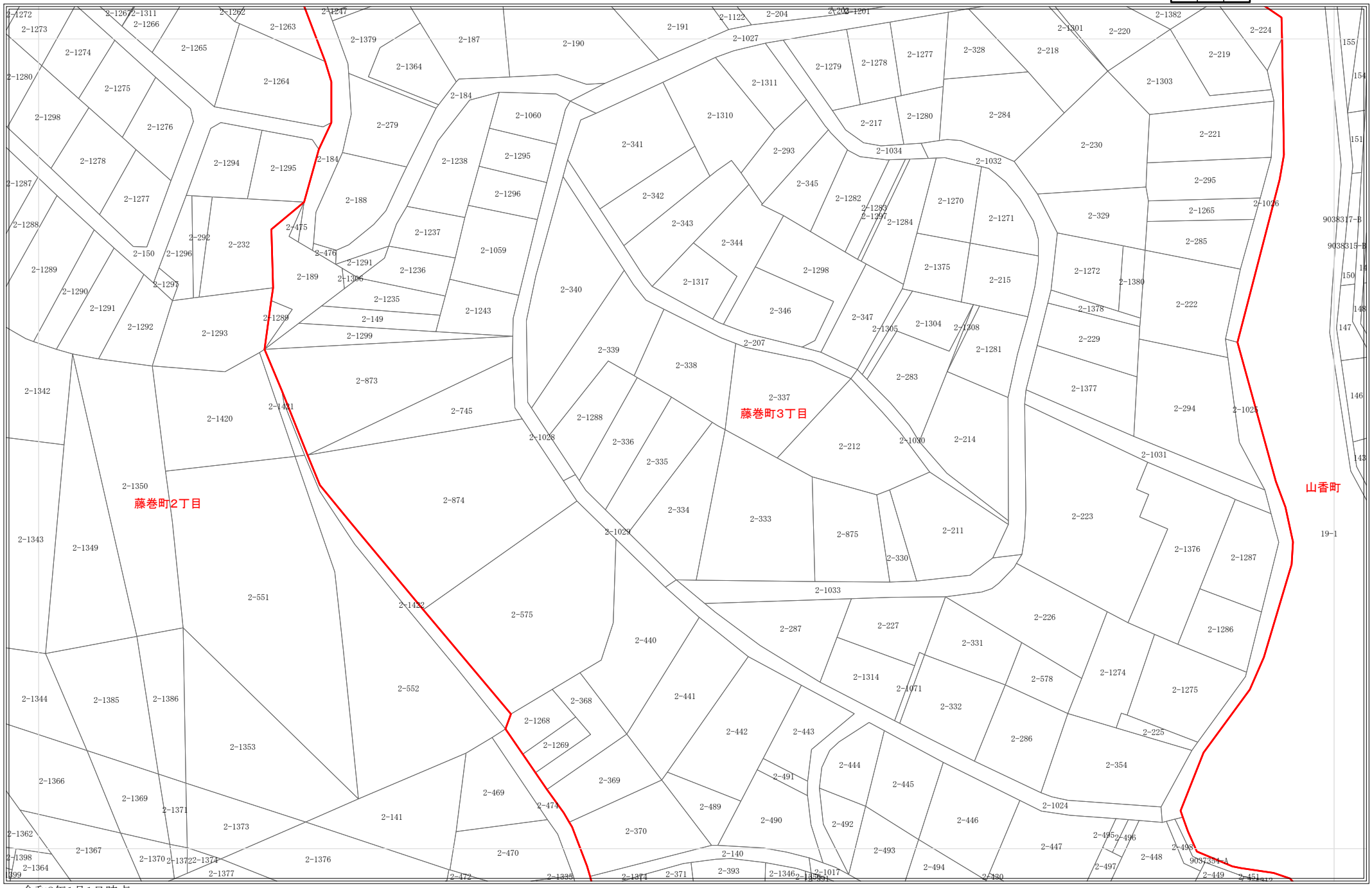


令和8年1月1日時点
・この図面は課税のために作成した図面です。権利関係等の根拠になるものではありません。
・無地番については、Nまたは名古屋市の内部管理番号（例：9876543-A)が表示されている場合があります。

0 25 50 100 メートル

1:1,200

2429

# 地番参考図

| | | |
|---|---|---|
| 2366 | 2367 | 2368 |
| 2428 | 2429 | 2430 |
| 2489 | 2490 | 2491 |

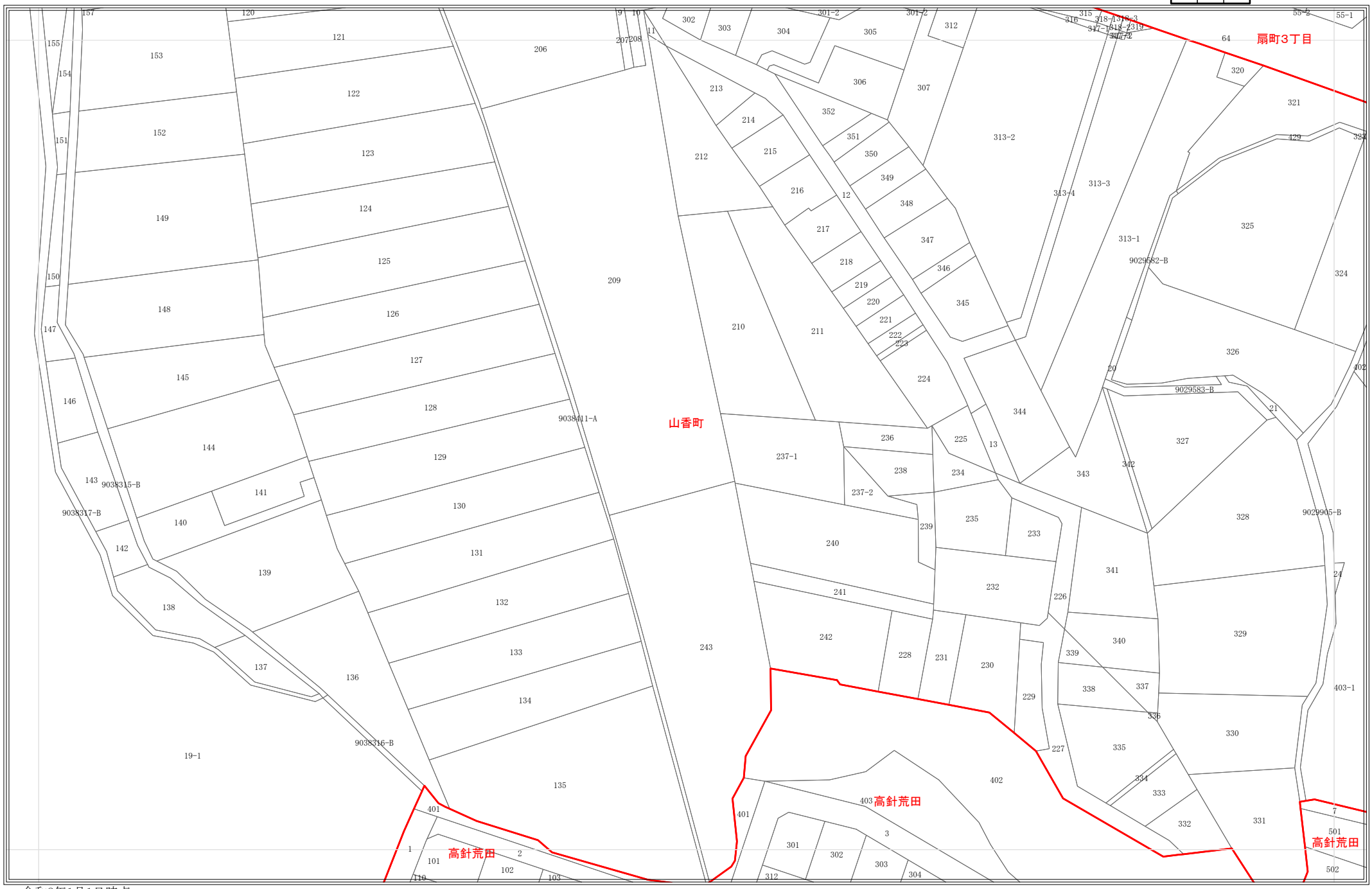


令和8年1月1日時点
・この図面は課税のために作成した図面です。権利関係等の根拠になるものではありません。
・無地番については、Nまたは名古屋市の内部管理番号（例：9876543-A)が表示されている場合があります。

0 25 50 100 メートル

1:1,200

2430

# 地番参考図

| | | |
|---|---|---|
| 2367 | 2368 | 2369 |
| 2429 | 2430 | 2431 |
| 2490 | 2491 | 2492 |

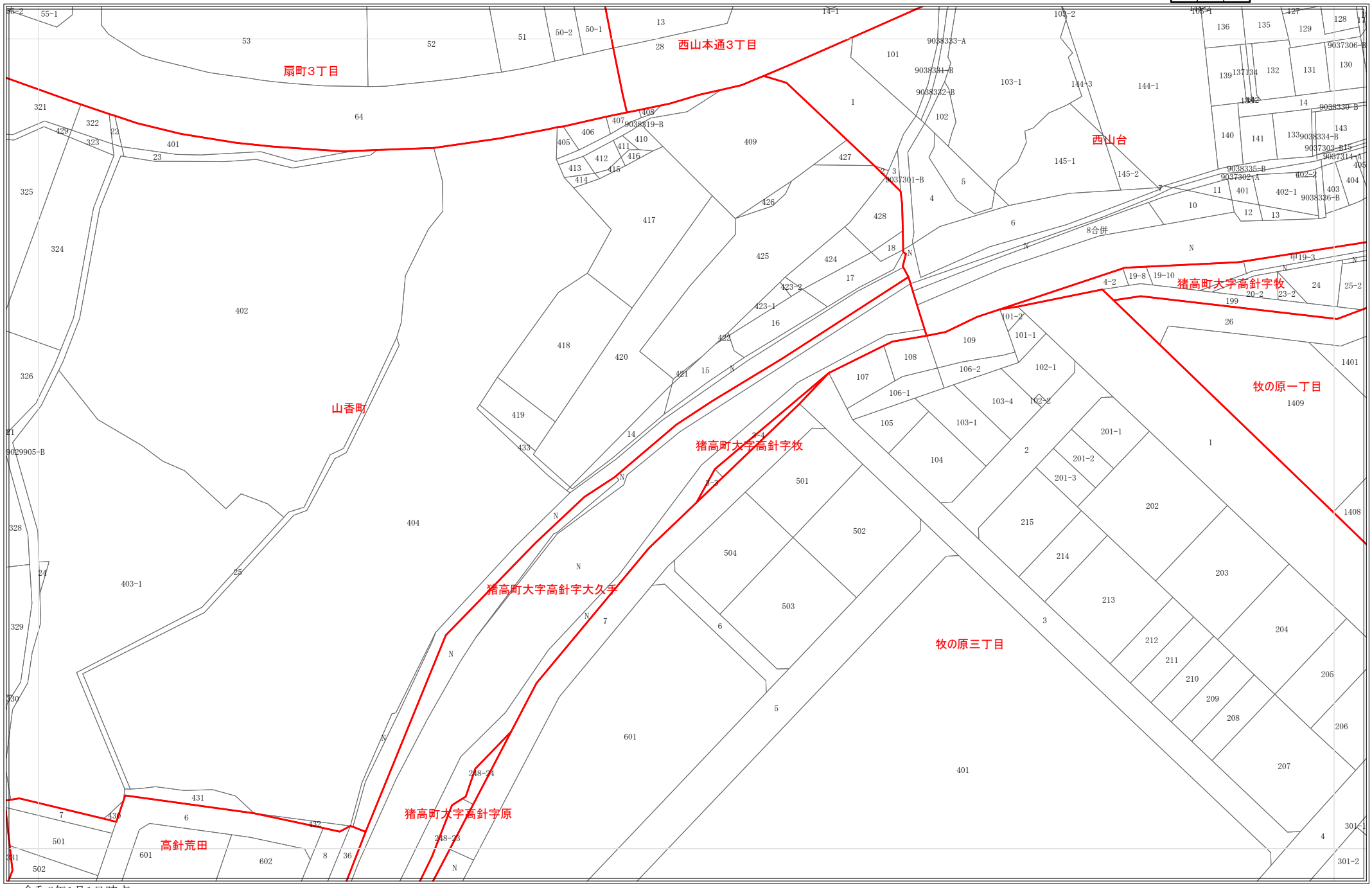


令和8年1月1日時点
・この図面は課税のために作成した図面です。権利関係等の根拠になるものではありません。
・無地番については、Nまたは名古屋市の内部管理番号（例：9876543-A)が表示されている場合があります。

0 25 50 100 メートル

1:1,200

2431

# 地番参考図

| | | |
|---|---|---|
| 2368 | 2369 | 2370 |
| 2430 | 2431 | 2432 |
| 2491 | 2492 | 2493 |

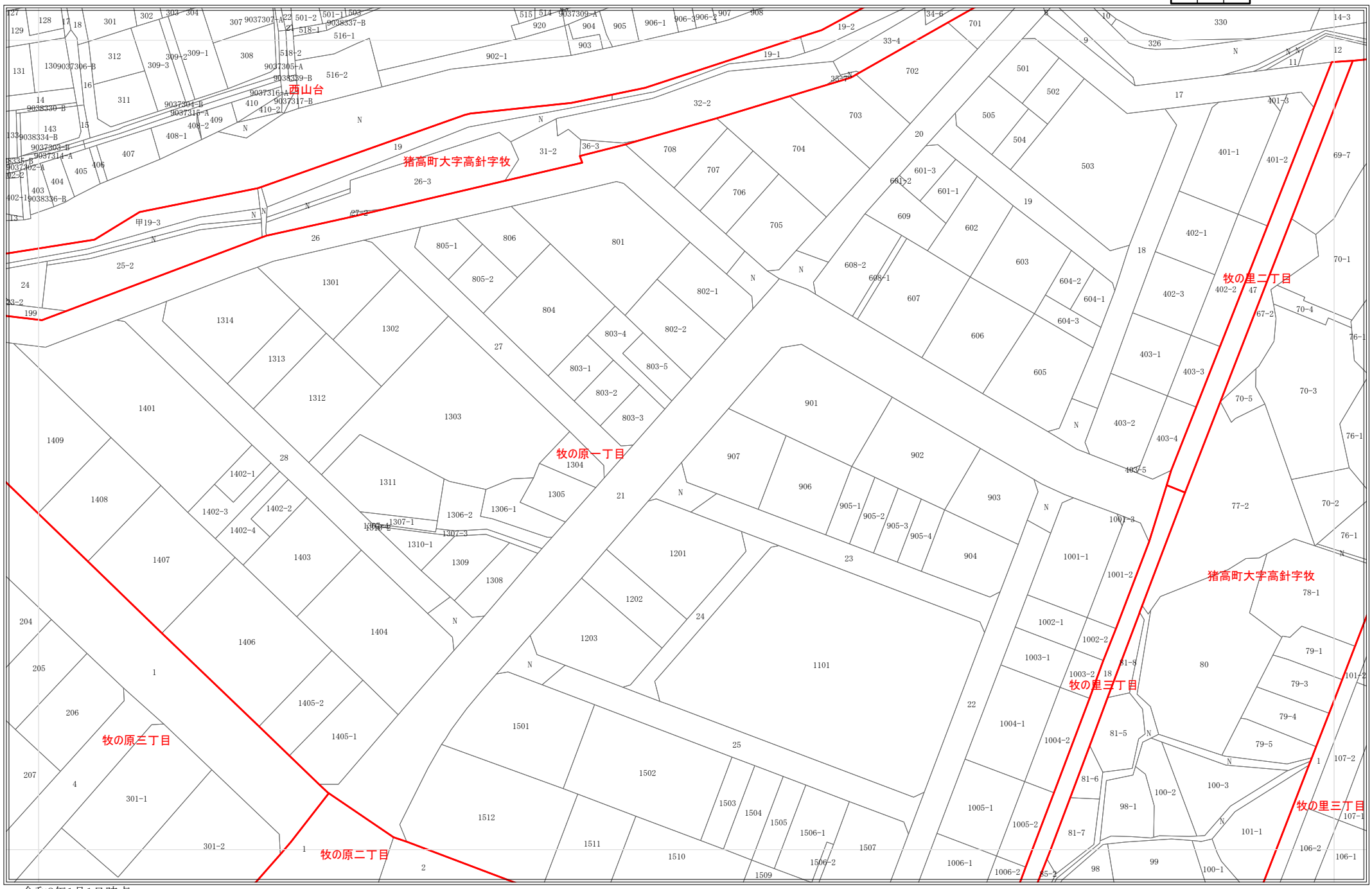


令和8年1月1日時点
・この図面は課税のために作成した図面です。権利関係等の根拠になるものではありません。
・無地番については、Nまたは名古屋市の内部管理番号（例：9876543-A)が表示されている場合があります。

0 25 50 100 メートル

1:1,200

2432

# 地番参考図

| | | |
|---|---|---|
| 2369 | 2370 | 2371 |
| 2431 | 2432 | 2433 |
| 2492 | 2493 | 2494 |

令和8年1月1日時点
・この図面は課税のために作成した図面です。権利関係等の根拠になるものではありません。
・無地番については、Nまたは名古屋市の内部管理番号（例：9876543-A)が表示されている場合があります。

0 25 50 100 メートル

1:1,200

2433

# 地番参考図

| | | |
|---|---|---|
| 2370 | 2371 | 2372 |
| 2432 | 2433 | 2434 |
| 2493 | 2494 | 2495 |

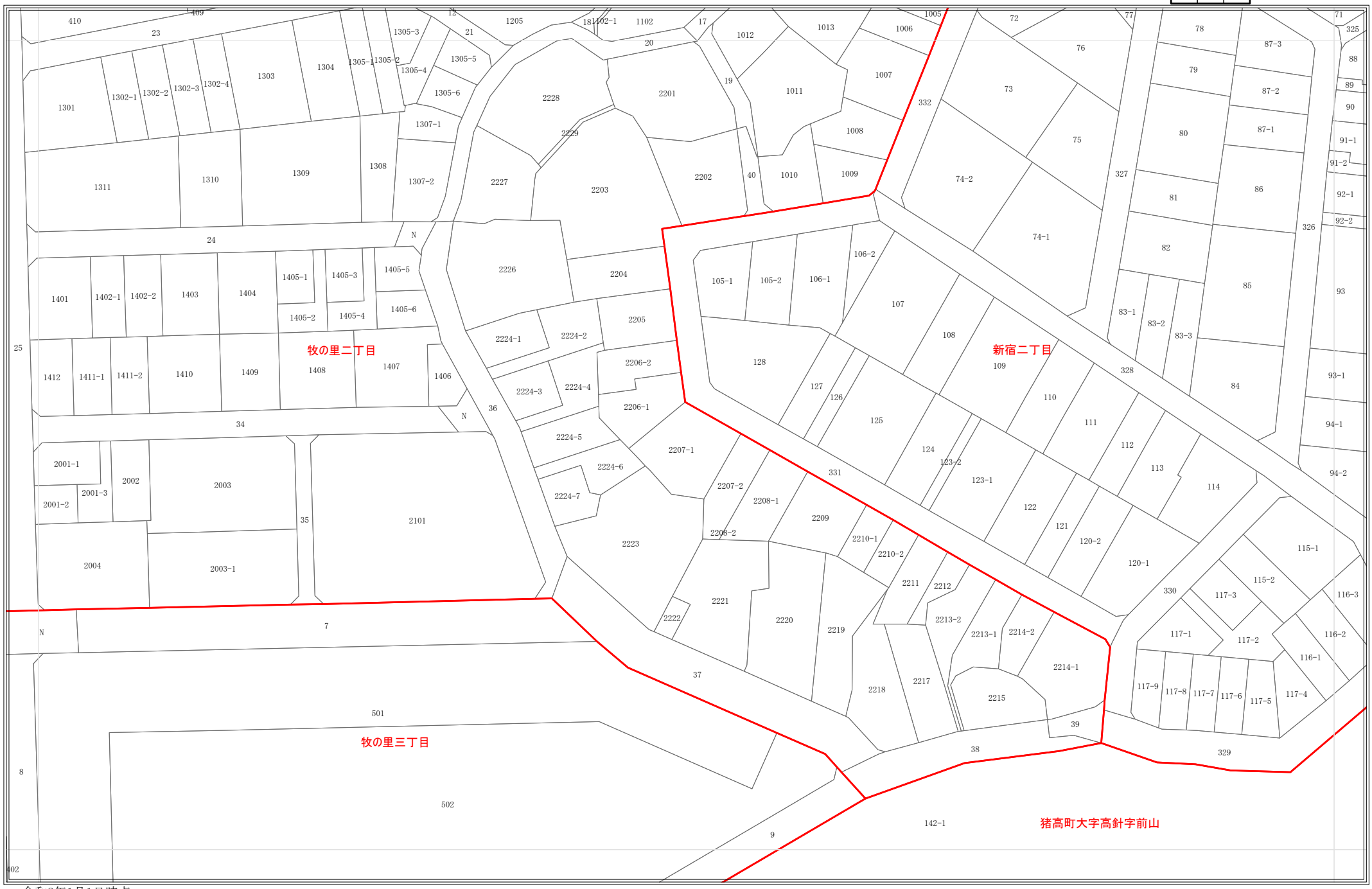


令和8年1月1日時点
・この図面は課税のために作成した図面です。権利関係等の根拠になるものではありません。
・無地番については、Nまたは名古屋市の内部管理番号（例：9876543-A)が表示されている場合があります。

0 25 50 100 メートル

1:1,200

2434

# 地番参考図

| | | |
|---|---|---|
| 2371 | 2372 | 2373 |
| 2433 | 2434 | 2435 |
| 2494 | 2495 | 2496 |

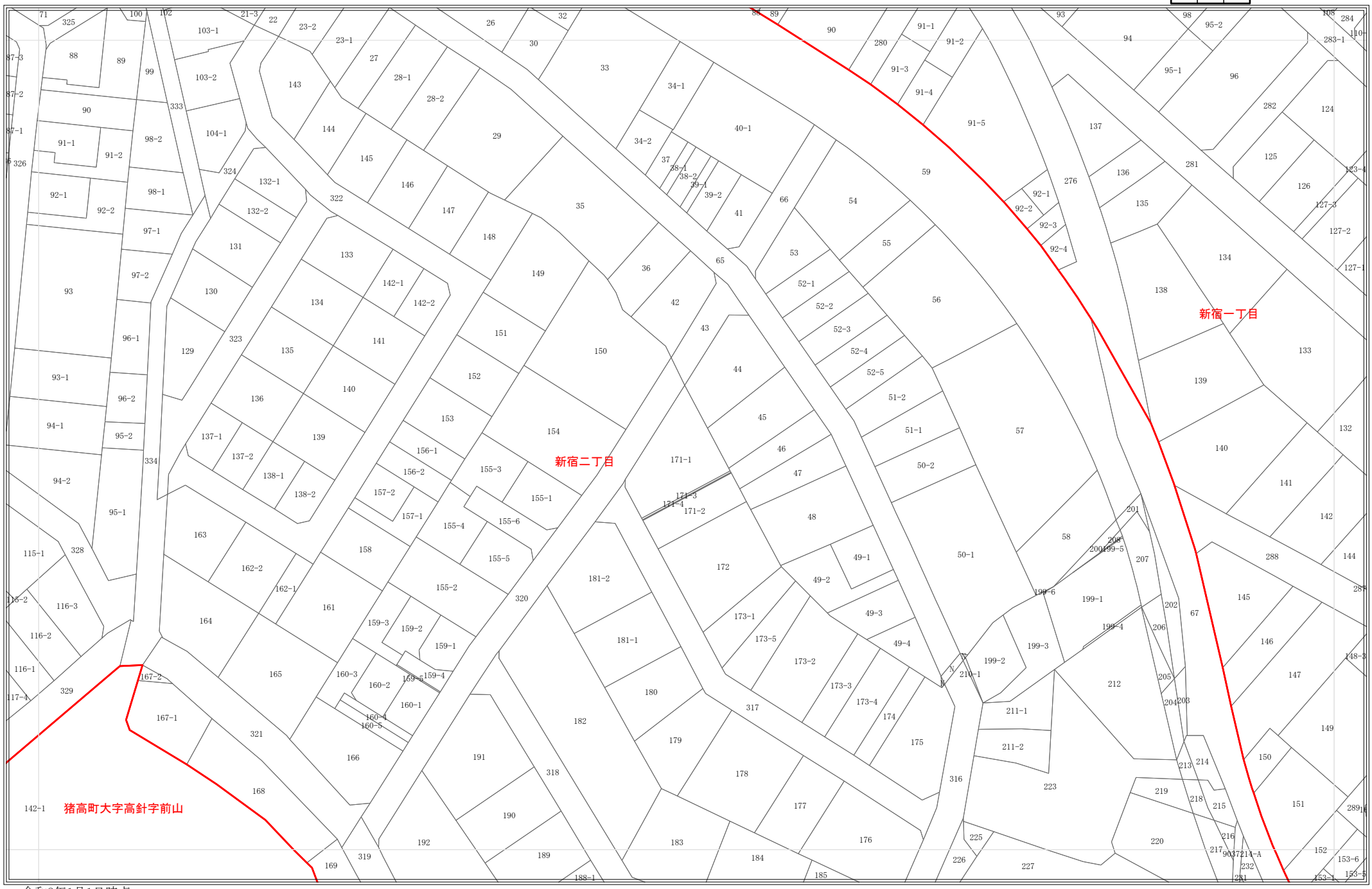


令和8年1月1日時点
・この図面は課税のために作成した図面です。権利関係等の根拠になるものではありません。
・無地番については、Nまたは名古屋市の内部管理番号（例：9876543-A)が表示されている場合があります。

0 25 50 100 メートル

1:1,200

2435

# 地番参考図

| | | |
|---|---|---|
| 2372 | 2373 | 2374 |
| 2434 | 2435 | 2436 |
| 2495 | 2496 | 2497 |

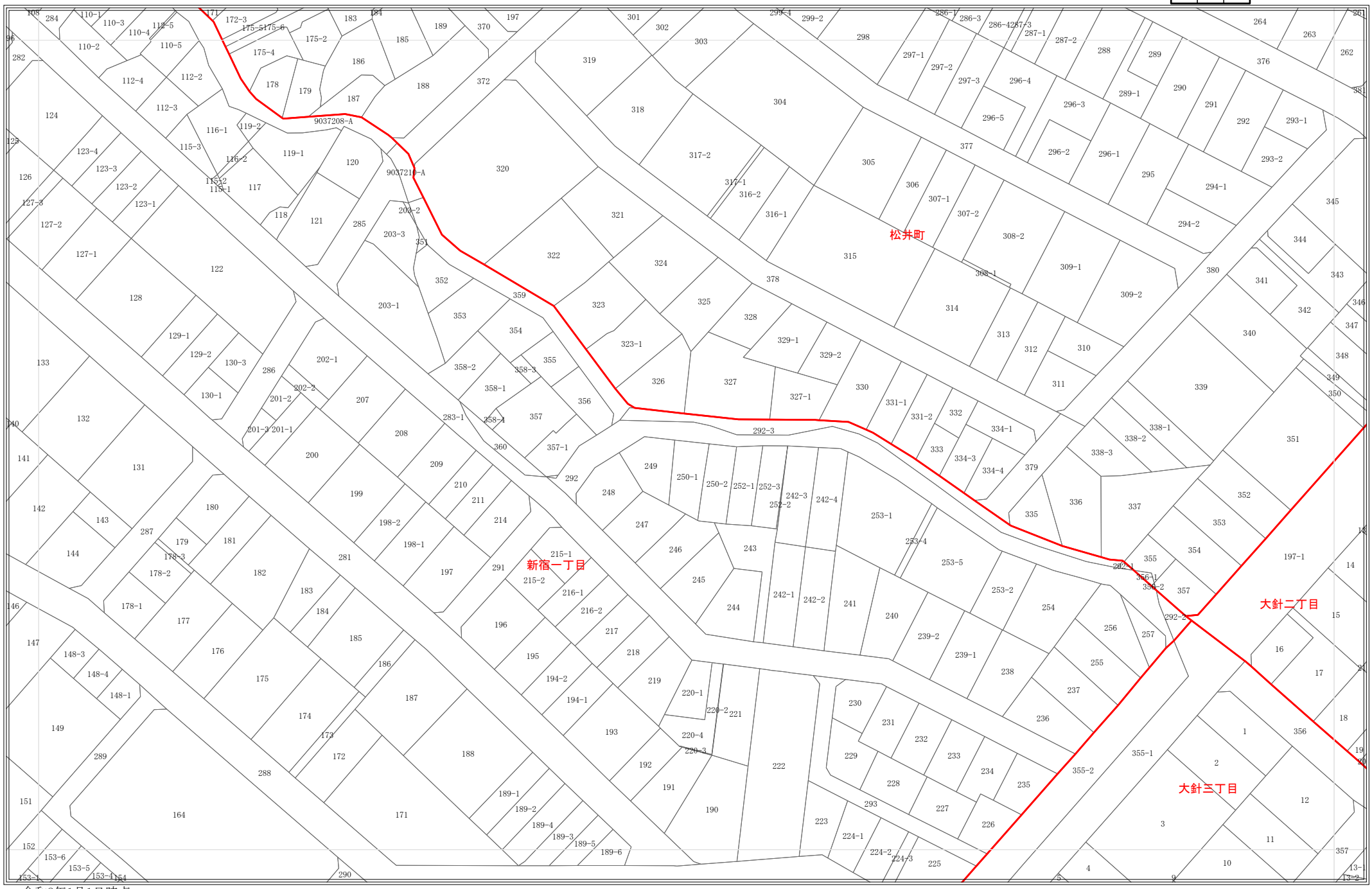


令和8年1月1日時点
・この図面は課税のために作成した図面です。権利関係等の根拠になるものではありません。
・無地番については、Nまたは名古屋市の内部管理番号（例：9876543-A)が表示されている場合があります。

0 25 50 100 メートル

1:1,200

2436

# 地番参考図

| | | |
|---|---|---|
| 2373 | 2374 | 2375 |
| 2435 | 2436 | 2437 |
| 2496 | 2497 | 2498 |

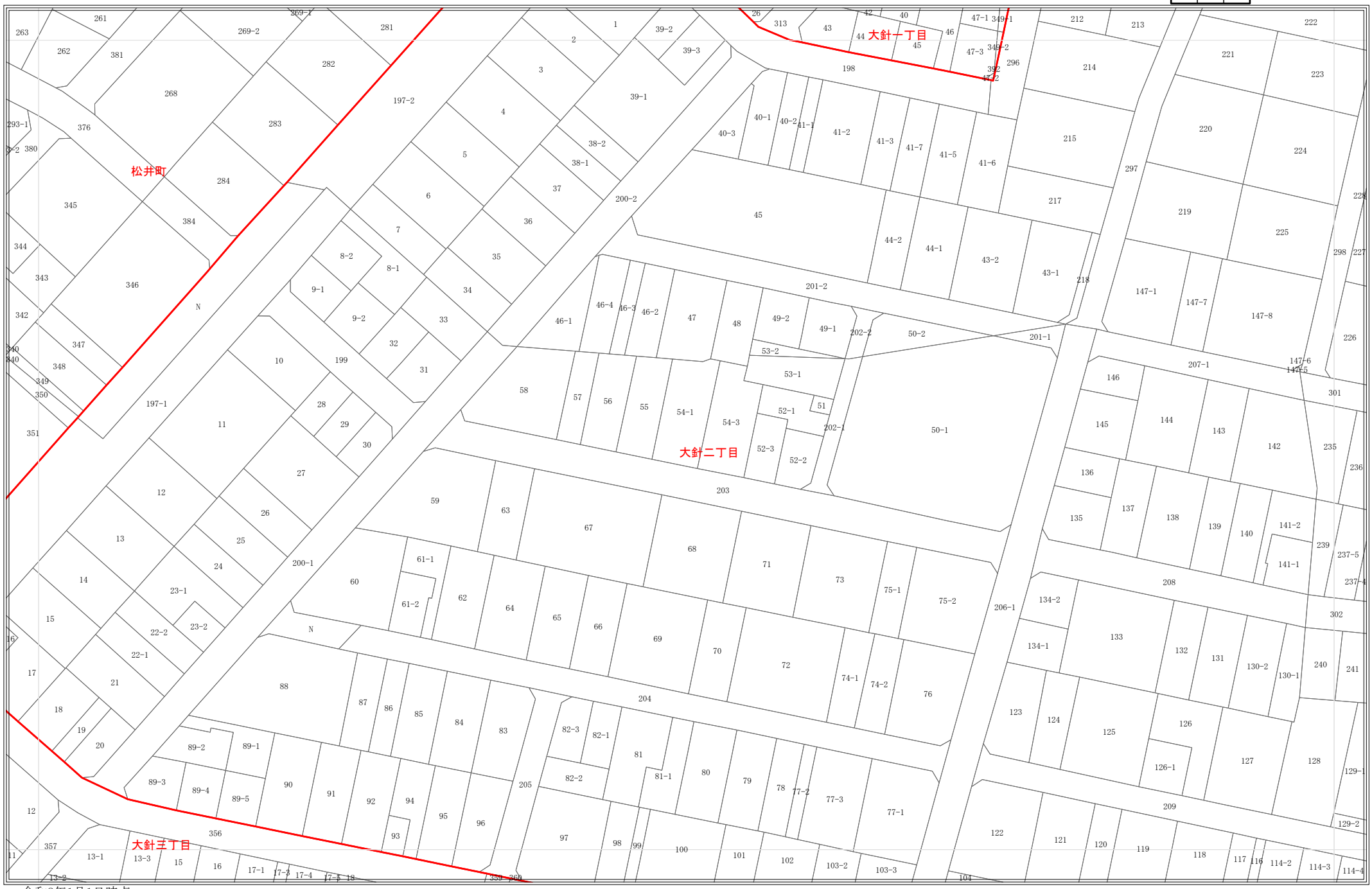


令和8年1月1日時点
・この図面は課税のために作成した図面です。権利関係等の根拠になるものではありません。
・無地番については、Nまたは名古屋市の内部管理番号（例：9876543-A)が表示されている場合があります。

0 25 50 100 メートル

1:1,200

2437

# 地番参考図

| | | |
|---|---|---|
| 2374 | 2375 | 2376 |
| 2436 | 2437 | |
| 2497 | 2498 | |

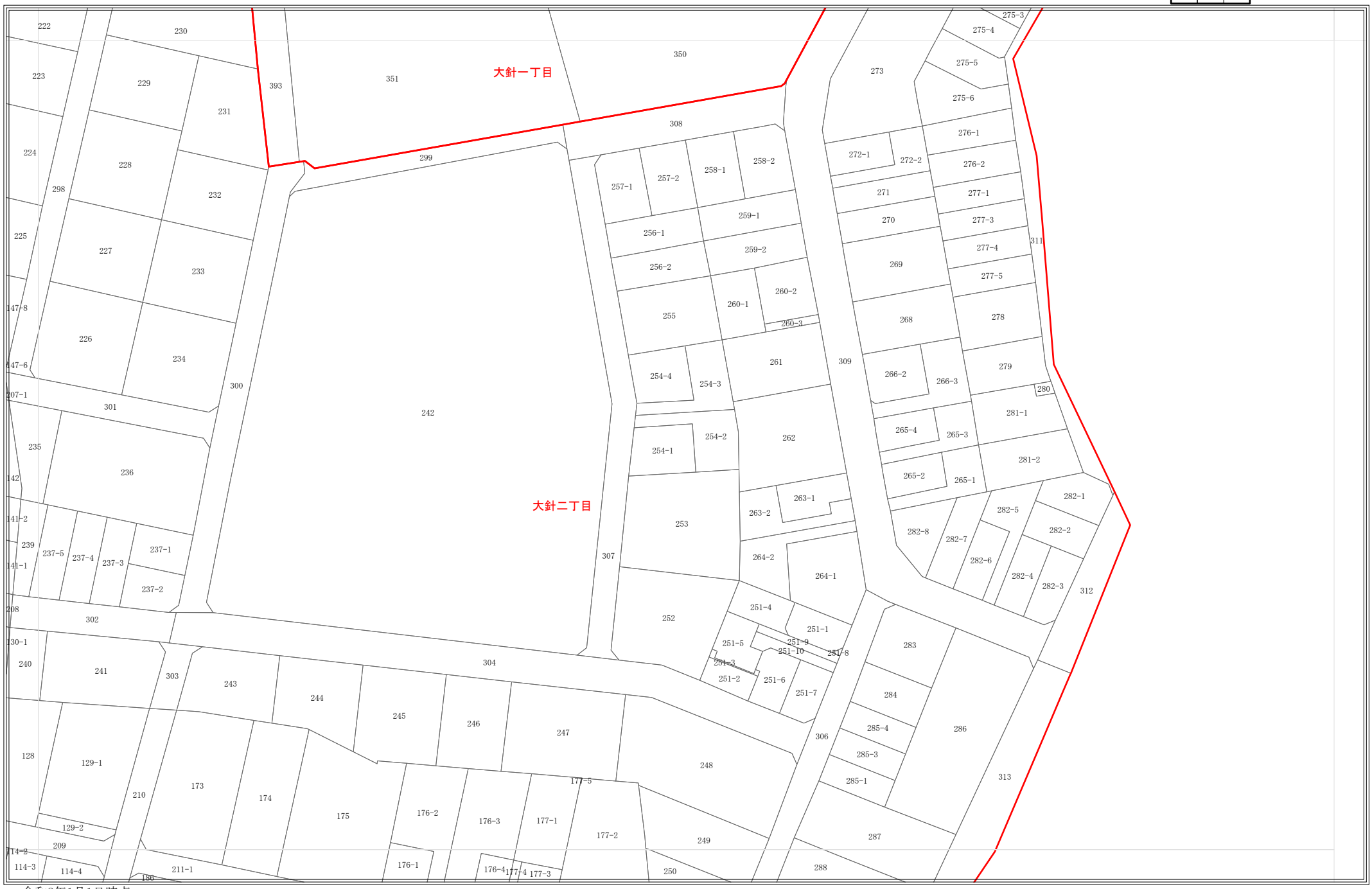


令和8年1月1日時点
・この図面は課税のために作成した図面です。権利関係等の根拠になるものではありません。
・無地番については、Nまたは名古屋市の内部管理番号（例：9876543-A)が表示されている場合があります。

0 25 50 100 メートル

1:1,200

2488

# 地番参考図

| | | |
|---|---|---|
| 2426 | 2427 | 2428 |
| 2487 | 2488 | 2489 |
| 2551 | 2552 | 2553 |

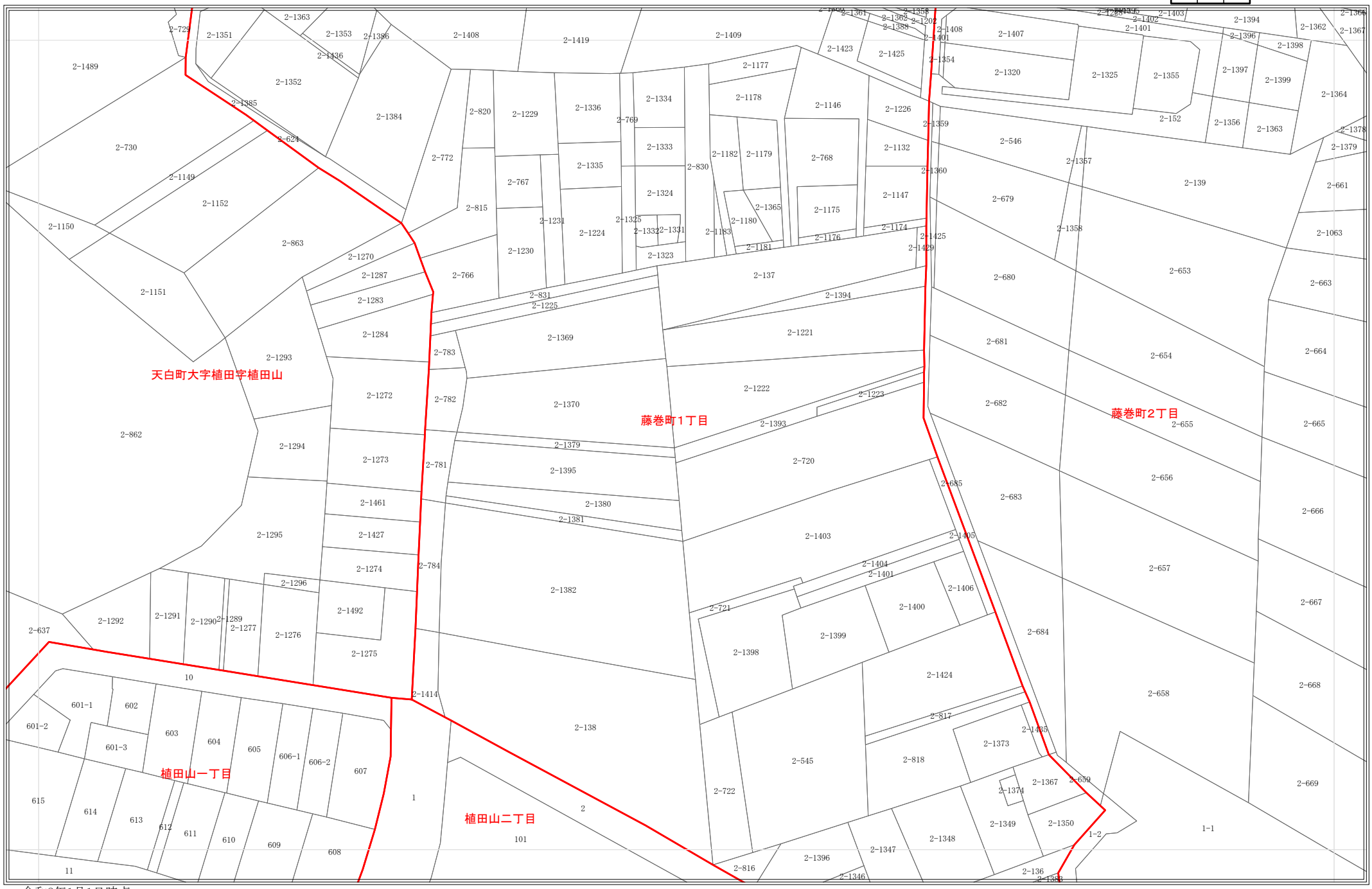


令和8年1月1日時点
・この図面は課税のために作成した図面です。権利関係等の根拠になるものではありません。
・無地番については、Nまたは名古屋市の内部管理番号（例：9876543-A)が表示されている場合があります。

0 25 50 100 メートル

1:1,200

2489

# 地番参考図

| | | |
|---|---|---|
| 2427 | 2428 | 2429 |
| 2488 | 2489 | 2490 |
| 2552 | 2553 | 2554 |

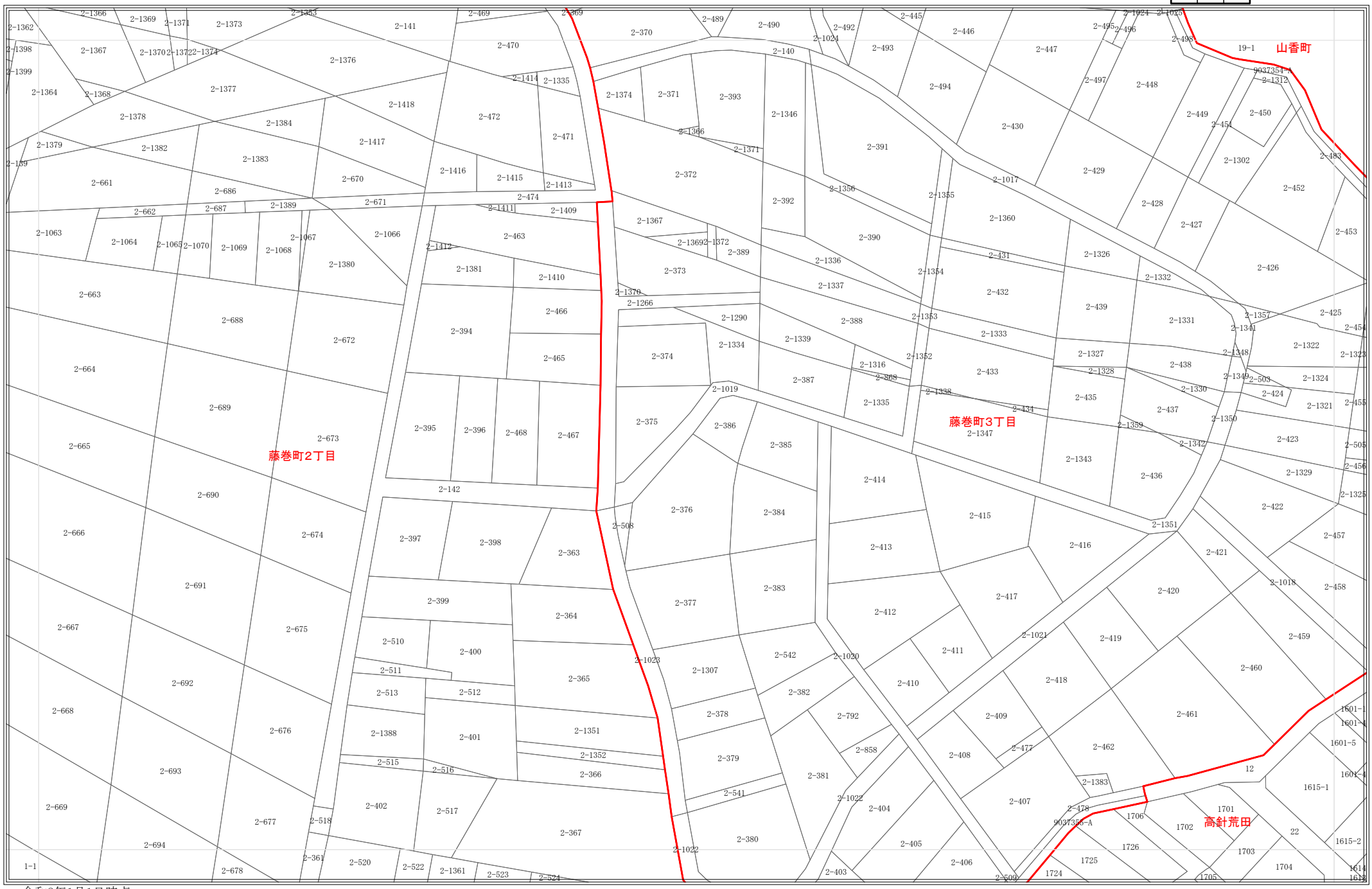


令和8年1月1日時点
・この図面は課税のために作成した図面です。権利関係等の根拠になるものではありません。
・無地番については、Nまたは名古屋市の内部管理番号（例：9876543-A)が表示されている場合があります。

0 25 50 100 メートル

1:1,200

2490

# 地番参考図

| | | |
|---|---|---|
| 2428 | 2429 | 2430 |
| 2489 | 2490 | 2491 |
| 2553 | 2554 | 2555 |

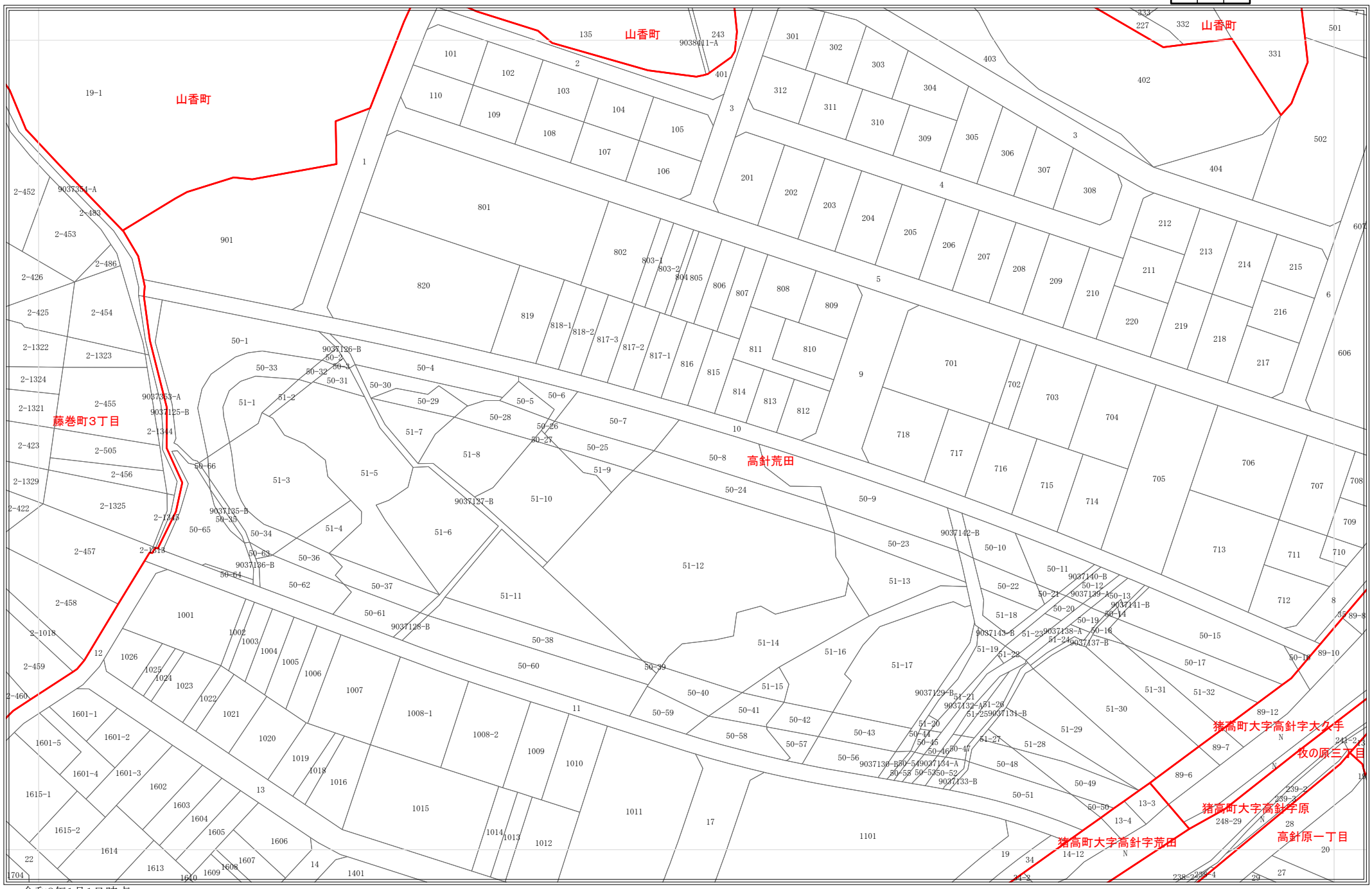


令和8年1月1日時点
・この図面は課税のために作成した図面です。権利関係等の根拠になるものではありません。
・無地番については、Nまたは名古屋市の内部管理番号（例：9876543-A)が表示されている場合があります。

0 25 50 100 メートル

1:1,200

2491

# 地番参考図

| | | |
|---|---|---|
| 2429 | 2430 | 2431 |
| 2490 | 2491 | 2492 |
| 2554 | 2555 | 2556 |

令和8年1月1日時点
・この図面は課税のために作成した図面です。権利関係等の根拠になるものではありません。
・無地番については、Nまたは名古屋市の内部管理番号（例：9876543-A)が表示されている場合があります。

0 25 50 100 メートル

1:1,200

2492

# 地番参考図

| | | |
|---|---|---|
| 2430 | 2431 | 2432 |
| 2491 | 2492 | 2493 |
| 2555 | 2556 | 2557 |

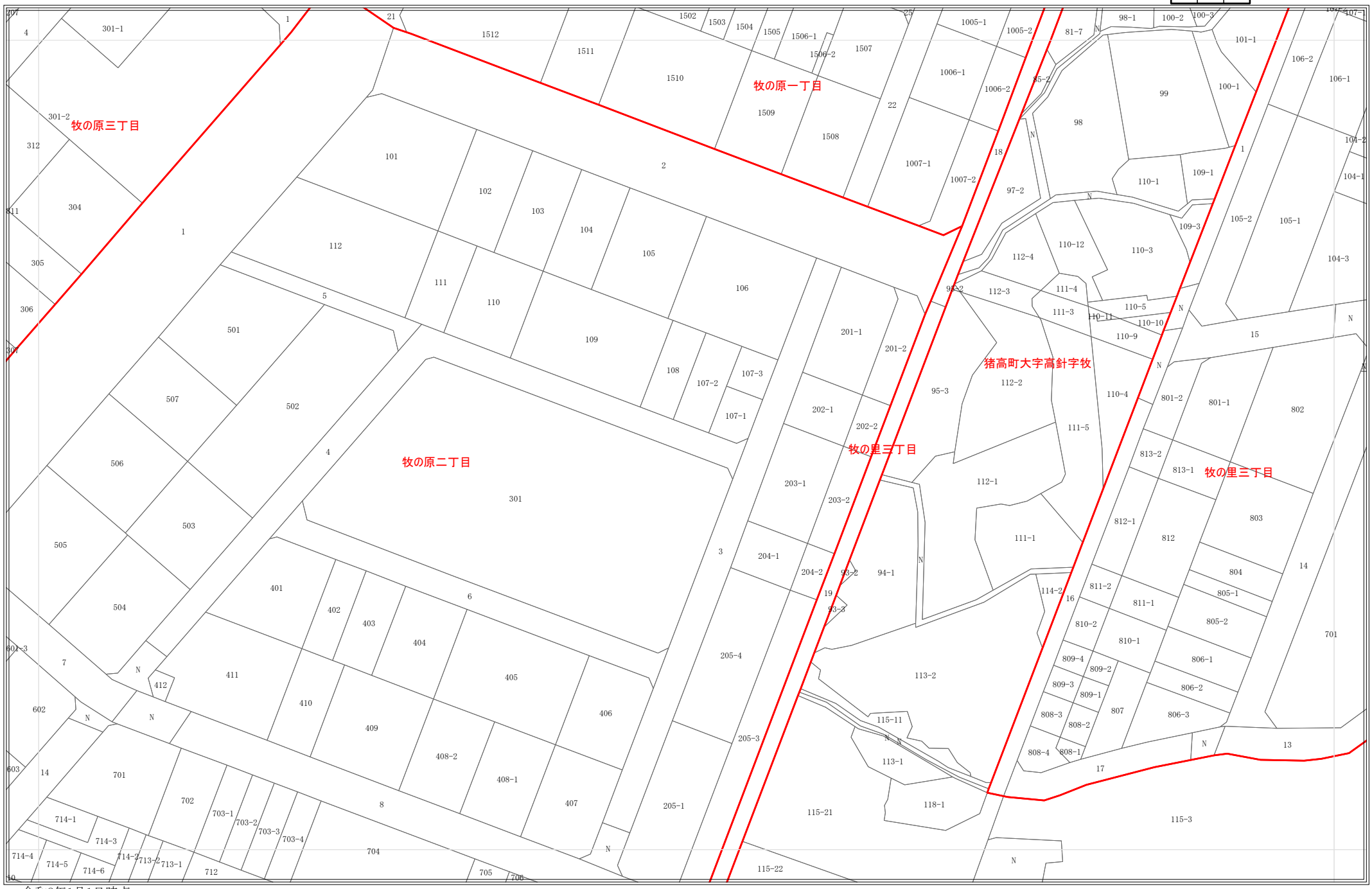


令和8年1月1日時点
・この図面は課税のために作成した図面です。権利関係等の根拠になるものではありません。
・無地番については、Nまたは名古屋市の内部管理番号（例：9876543-A)が表示されている場合があります。

0 25 50 100 メートル

1:1,200

2493

# 地番参考図

| | | |
|---|---|---|
| 2431 | 2432 | 2433 |
| 2492 | 2493 | 2494 |
| 2556 | 2557 | 2558 |

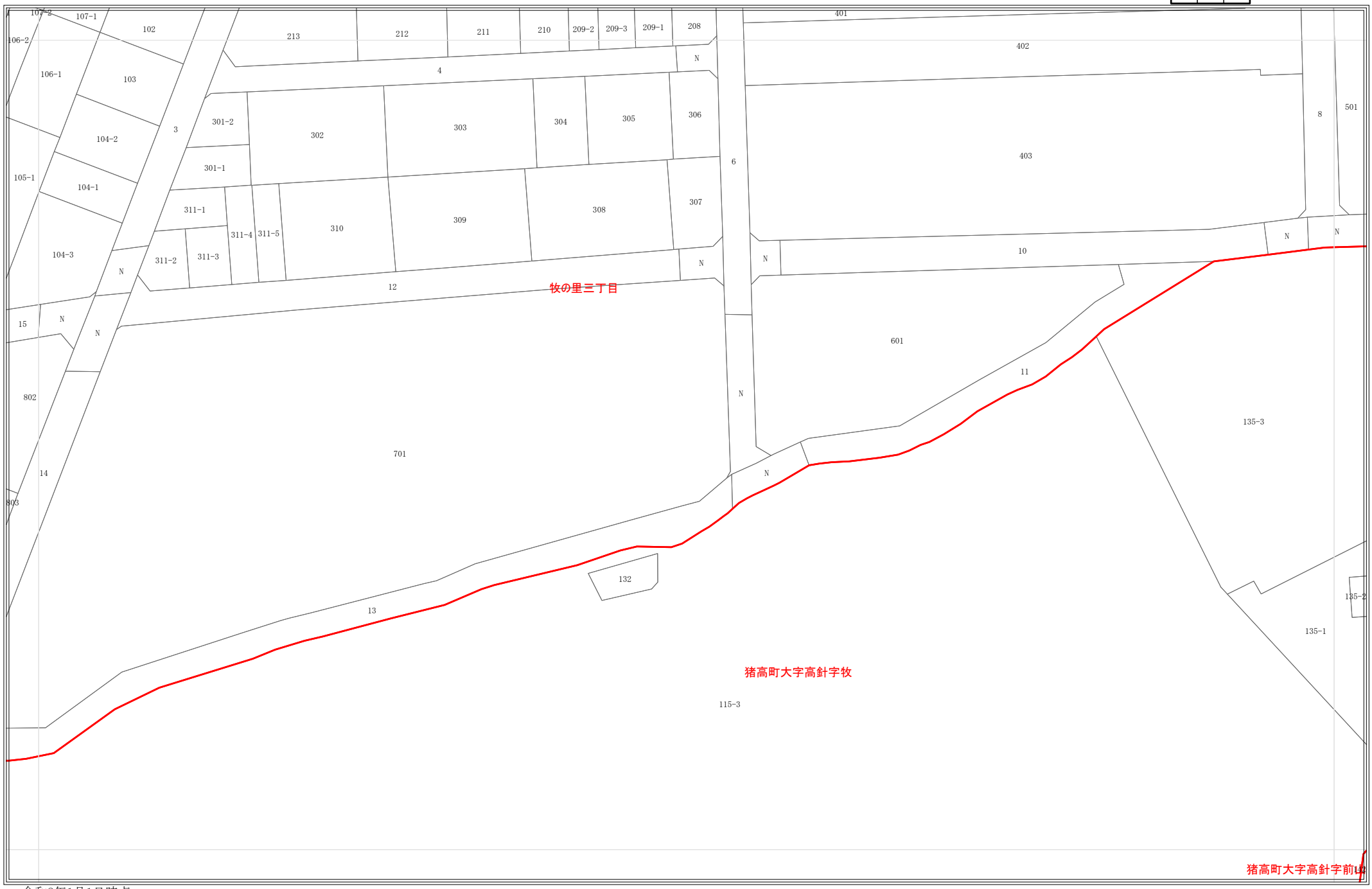


令和8年1月1日時点
・この図面は課税のために作成した図面です。権利関係等の根拠になるものではありません。
・無地番については、Nまたは名古屋市の内部管理番号（例：9876543-A)が表示されている場合があります。

0 25 50 100 メートル

1:1,200

2494

# 地番参考図

| | | |
|---|---|---|
| 2432 | 2433 | 2434 |
| 2493 | 2494 | 2495 |
| 2557 | 2558 | 2559 |

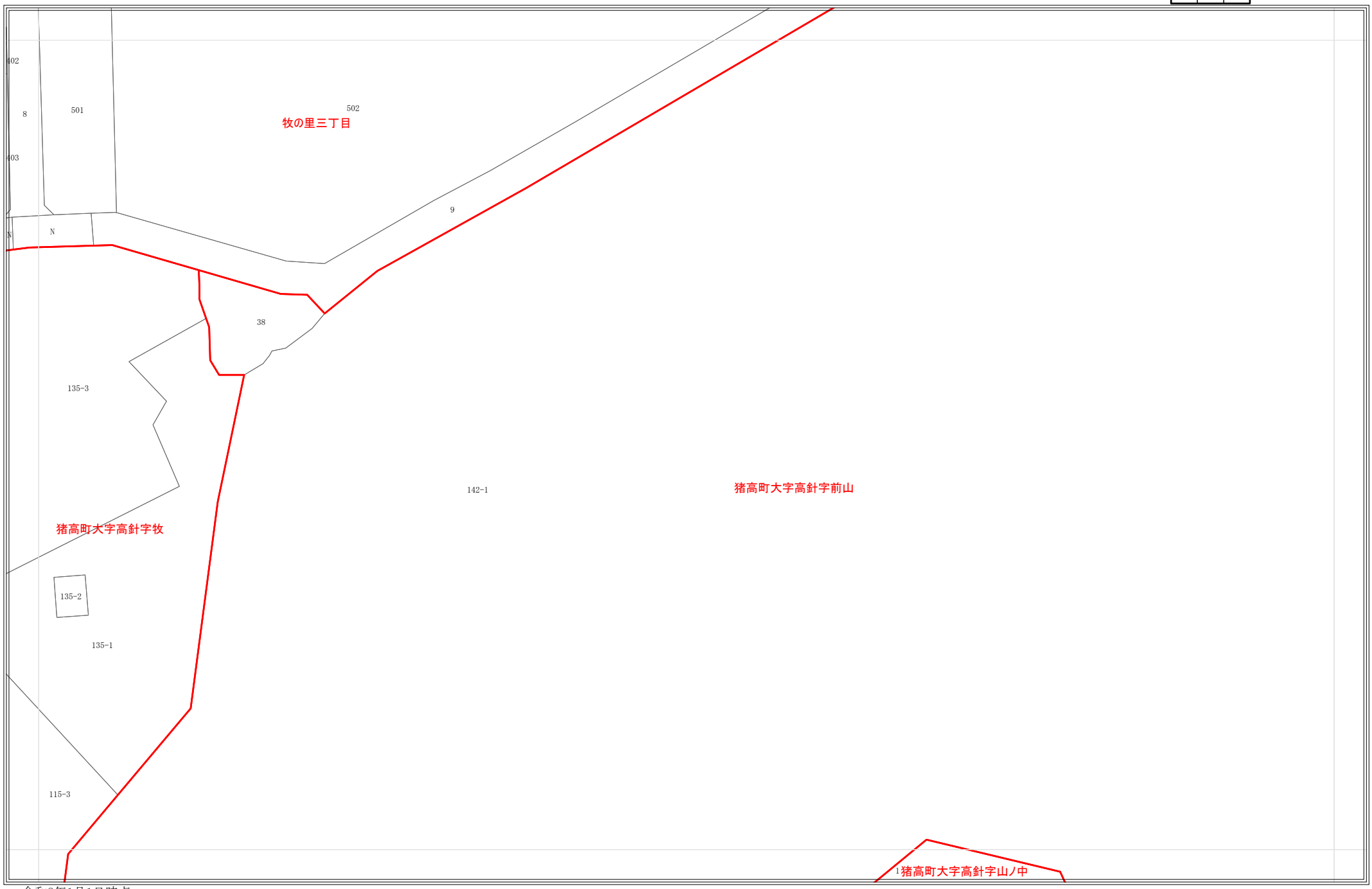


令和8年1月1日時点
・この図面は課税のために作成した図面です。権利関係等の根拠になるものではありません。
・無地番については、Nまたは名古屋市の内部管理番号（例：9876543-A)が表示されている場合があります。

0 25 50 100 メートル

1:1,200

2495

# 地番参考図

| | | |
|---|---|---|
| 2433 | 2434 | 2435 |
| 2494 | 2495 | 2496 |
| 2558 | 2559 | 2560 |

令和8年1月1日時点
・この図面は課税のために作成した図面です。権利関係等の根拠になるものではありません。
・無地番については、Nまたは名古屋市の内部管理番号（例：9876543-A)が表示されている場合があります。

0 25 50 100 メートル

1:1,200

2496

# 地番参考図

| | | |
|---|---|---|
| 2434 | 2435 | 2436 |
| 2495 | 2496 | 2497 |
| 2559 | 2560 | 2561 |

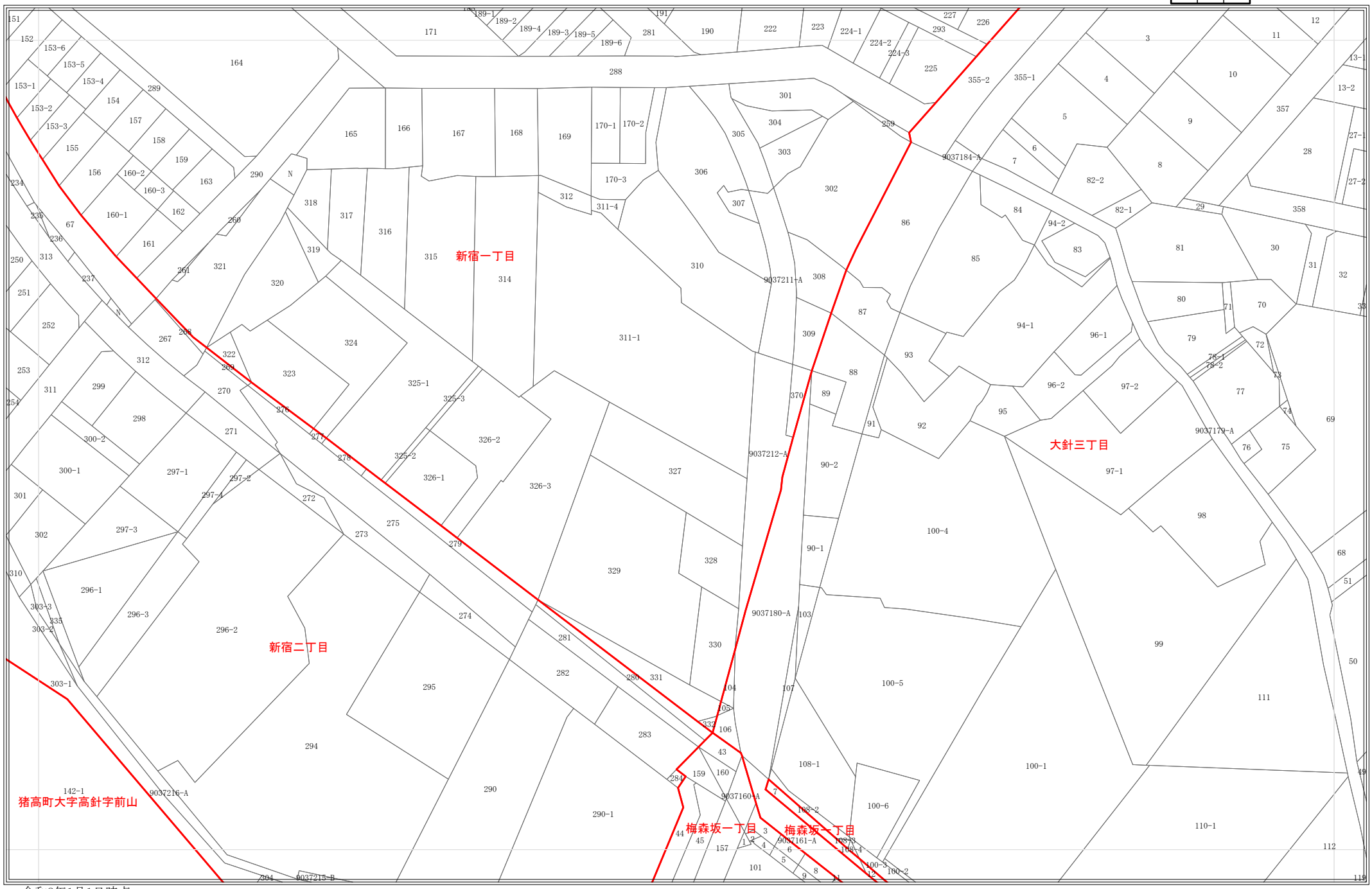


令和8年1月1日時点
・この図面は課税のために作成した図面です。権利関係等の根拠になるものではありません。
・無地番については、Nまたは名古屋市の内部管理番号（例：9876543-A)が表示されている場合があります。

0 25 50 100 メートル

1:1,200

2497

# 地番参考図

| | | |
|---|---|---|
| 2435 | 2436 | 2437 |
| 2496 | 2497 | 2498 |
| 2560 | 2561 | 2562 |

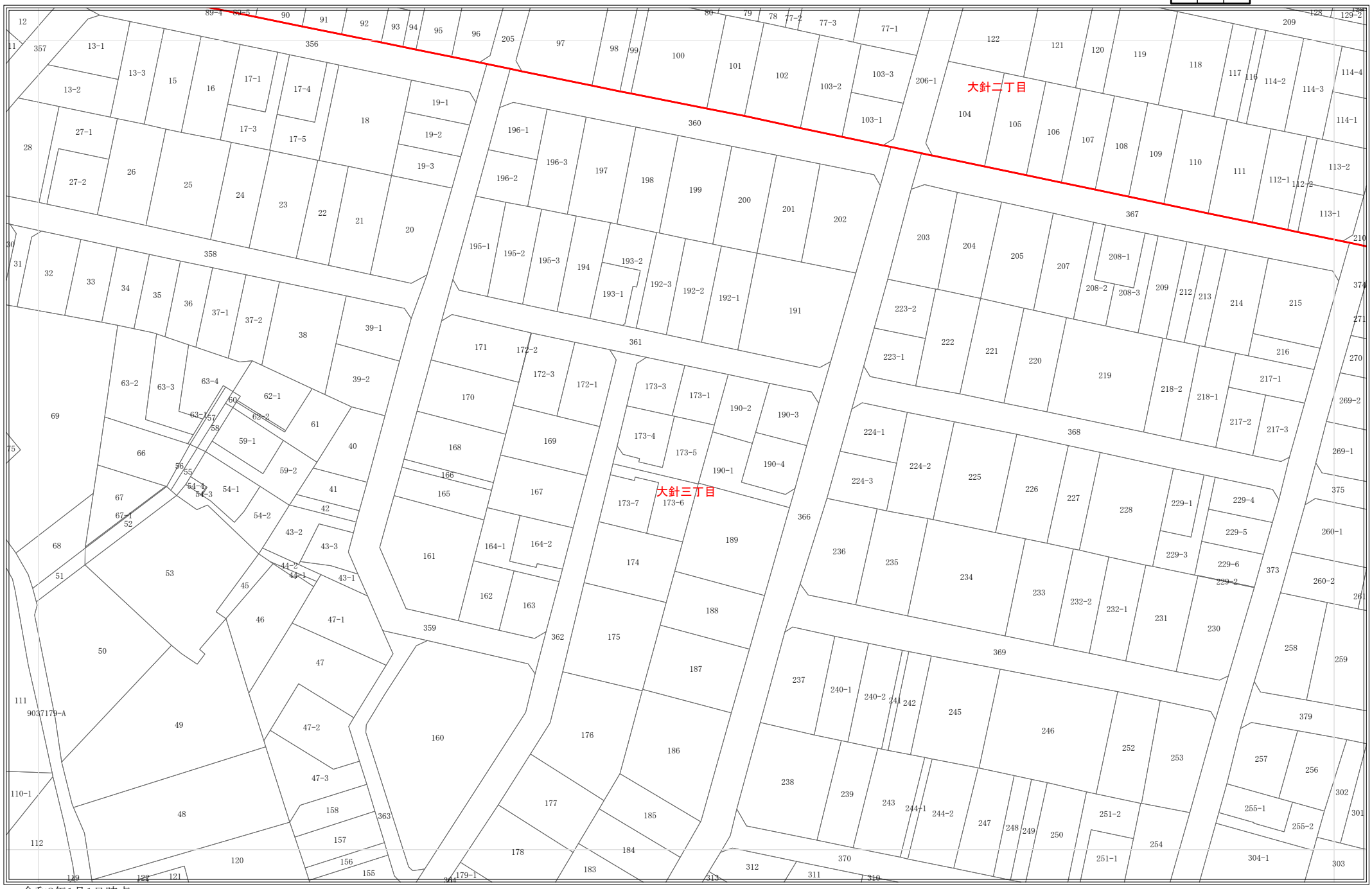


令和8年1月1日時点
・この図面は課税のために作成した図面です。権利関係等の根拠になるものではありません。
・無地番については、Nまたは名古屋市の内部管理番号（例：9876543-A)が表示されている場合があります。

0 25 50 100 メートル

1:1,200

2498

# 地番参考図

| | | |
|---|---|---|
| 2436 | 2437 | |
| 2497 | 2498 | |
| 2561 | 2562 | |

令和8年1月1日時点
・この図面は課税のために作成した図面です。権利関係等の根拠になるものではありません。
・無地番については、Nまたは名古屋市の内部管理番号（例：9876543-A)が表示されている場合があります。

0 25 50 100 メートル

1:1,200

2552

# 地番参考図

| | | |
|---|---|---|
| 2487 | 2488 | 2489 |
| 2551 | 2552 | 2553 |
| 2615 | 2616 | 2617 |

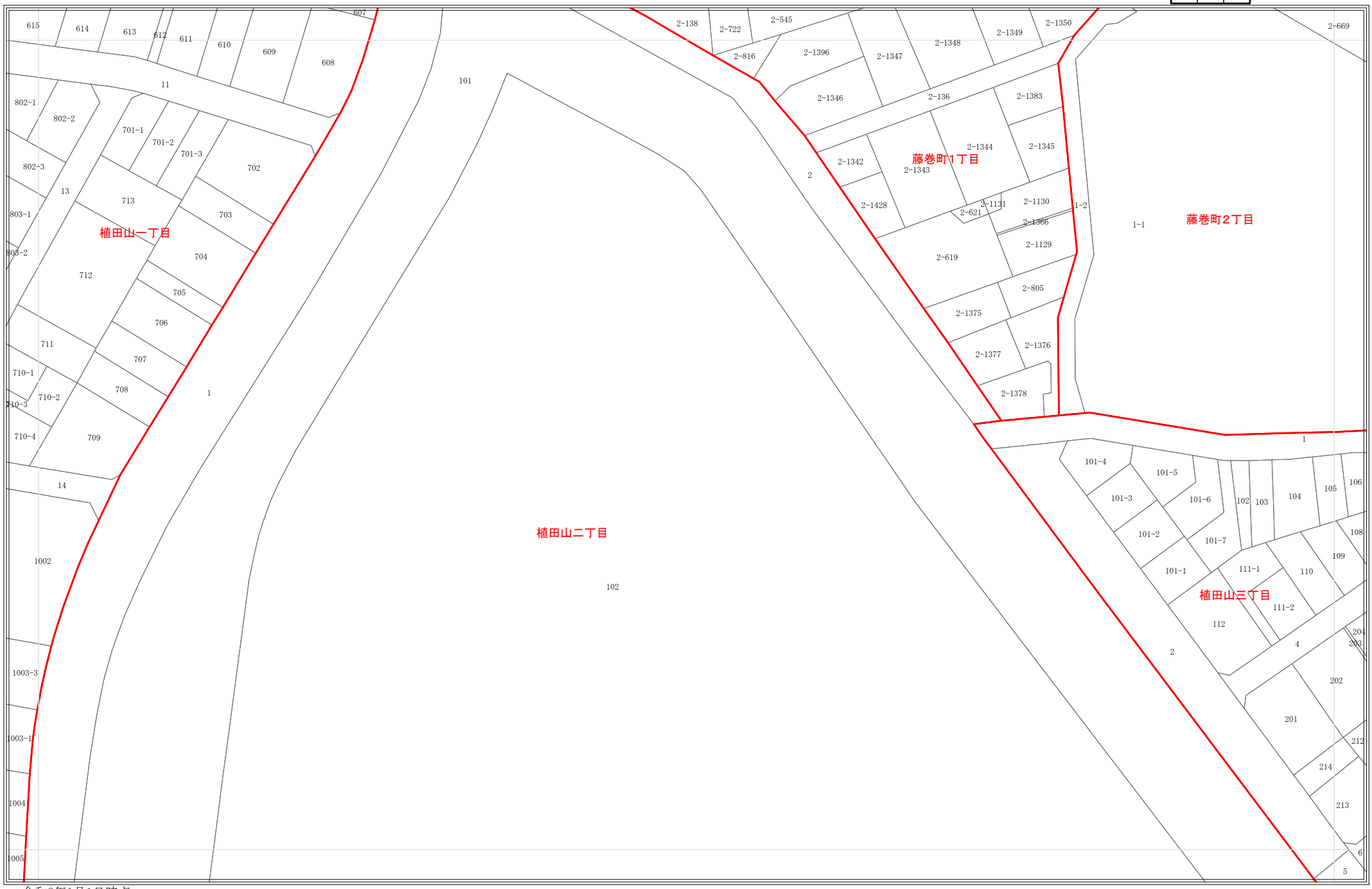


令和8年1月1日時点
・この図面は課税のために作成した図面です。権利関係等の根拠になるものではありません。
・無地番については、Nまたは名古屋市の内部管理番号（例：9876543-A)が表示されている場合があります。

0 25 50 100 メートル

1:1,200

2553

# 地番参考図

| | | |
|---|---|---|
| 2488 | 2489 | 2490 |
| 2552 | 2553 | 2554 |
| 2616 | 2617 | 2618 |

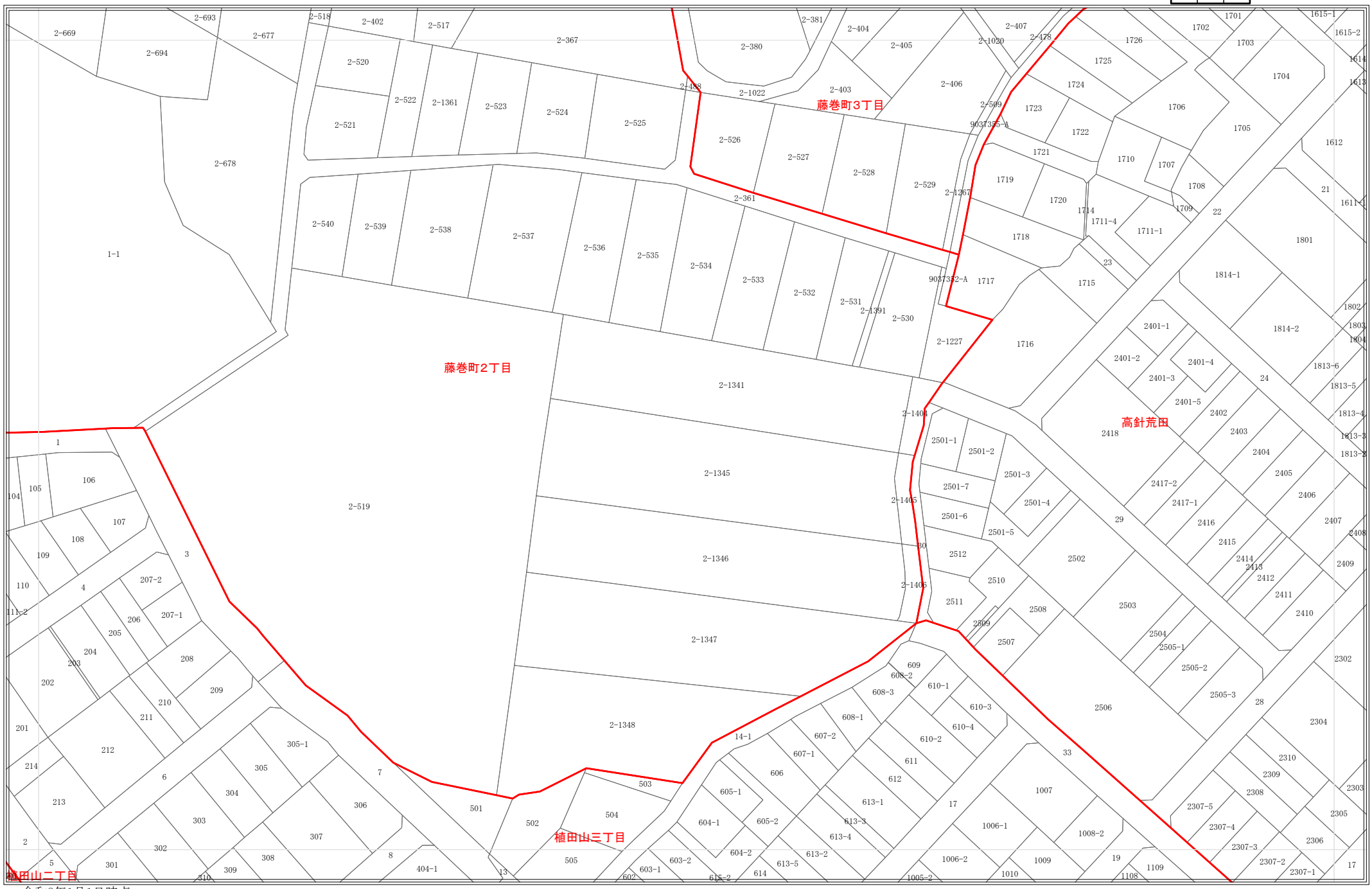


令和8年1月1日時点
・この図面は課税のために作成した図面です。権利関係等の根拠になるものではありません。
・無地番については、Nまたは名古屋市の内部管理番号（例：9876543-A)が表示されている場合があります。

0 25 50 100 メートル

1:1,200

2554

# 地番参考図

| | | |
|---|---|---|
| 2489 | 2490 | 2491 |
| 2553 | 2554 | 2555 |
| 2617 | 2618 | 2619 |

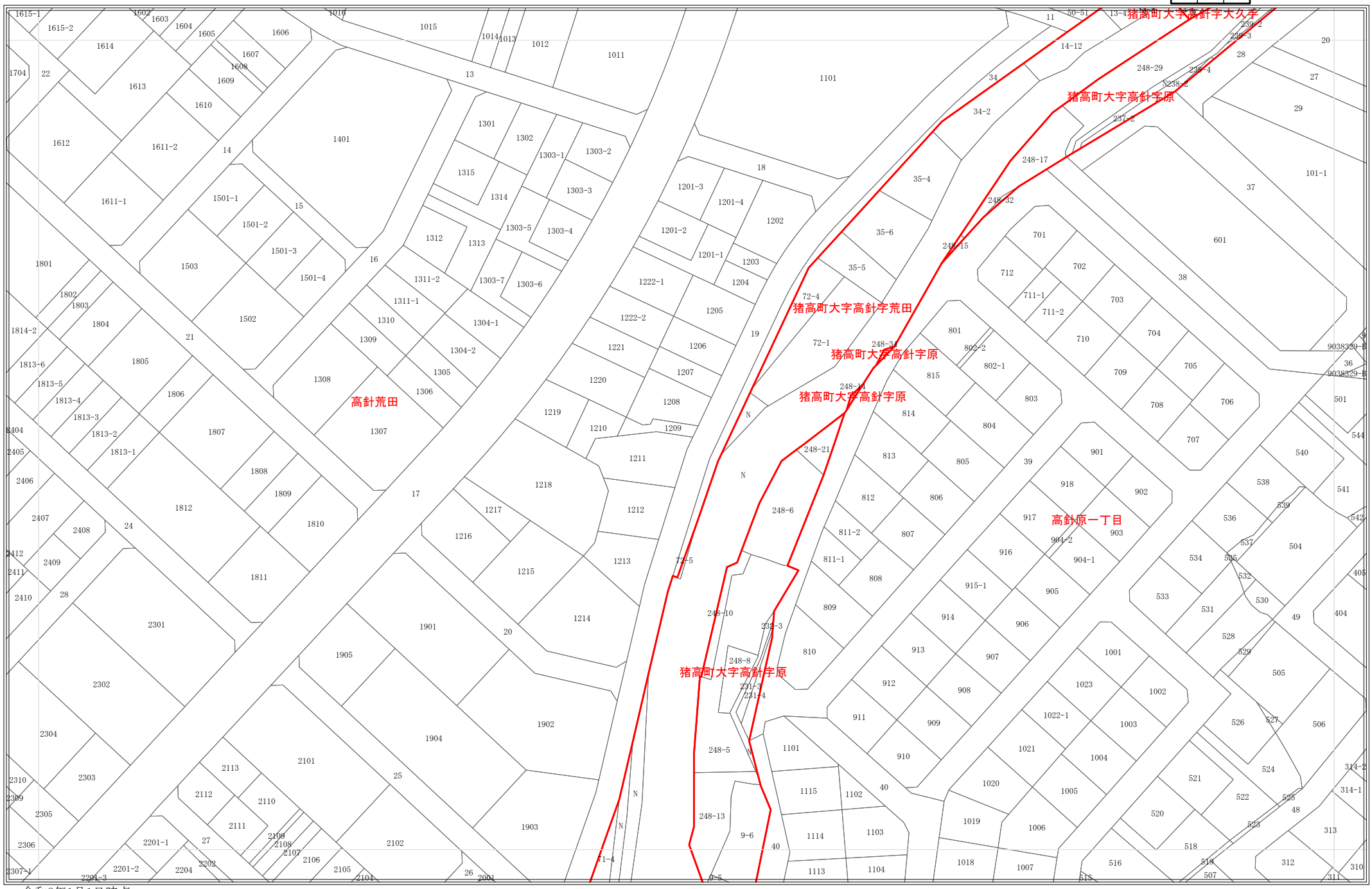


令和8年1月1日時点
・この図面は課税のために作成した図面です。権利関係等の根拠になるものではありません。
・無地番については、Nまたは名古屋市の内部管理番号（例：9876543-A)が表示されている場合があります。

0 25 50 100 メートル

1:1,200

2555

# 地番参考図

| | | |
|---|---|---|
| 2490 | 2491 | 2492 |
| 2554 | 2555 | 2556 |
| 2618 | 2619 | 2620 |

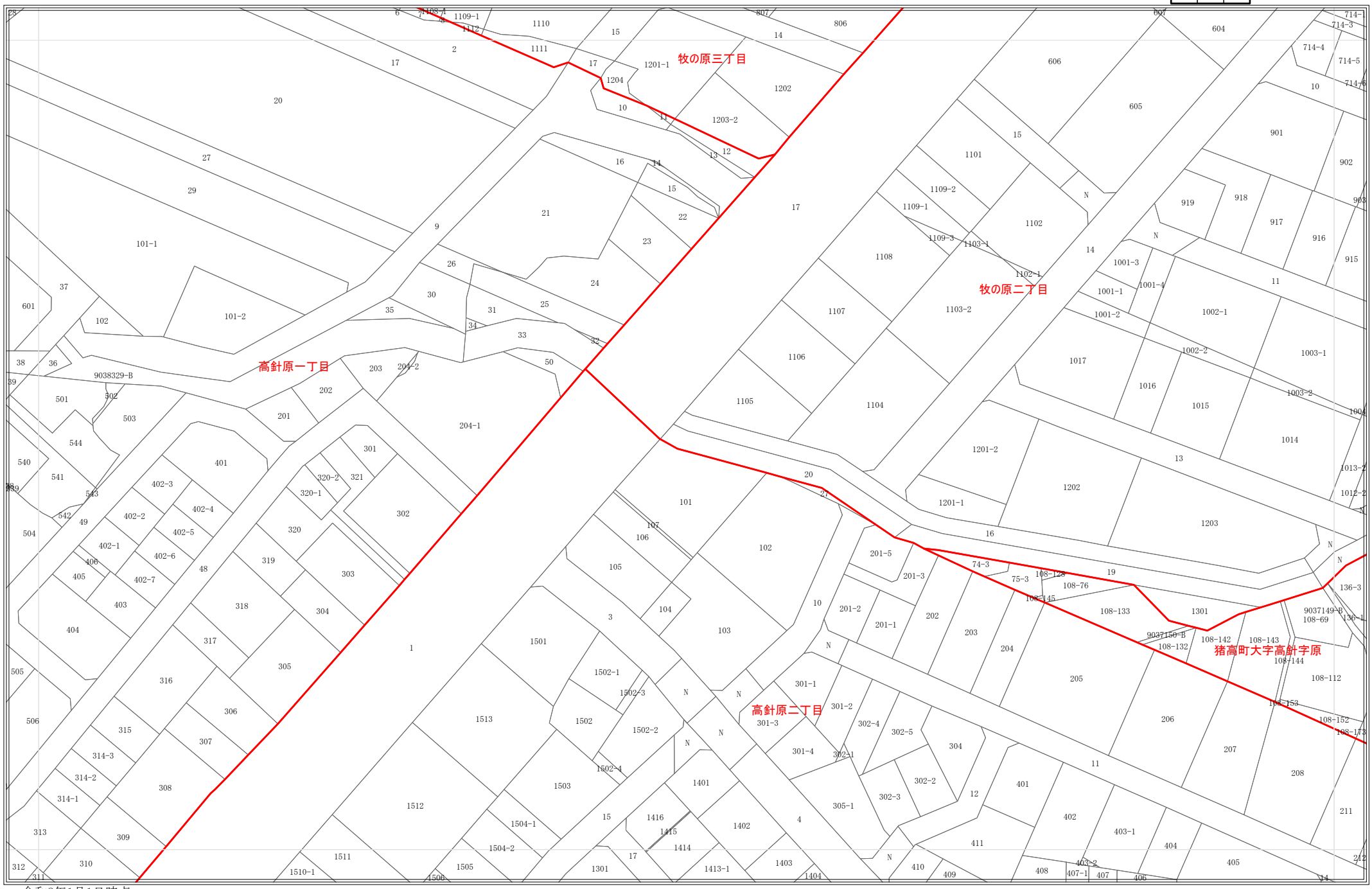


令和8年1月1日時点
・この図面は課税のために作成した図面です。権利関係等の根拠になるものではありません。
・無地番については、Nまたは名古屋市の内部管理番号（例：9876543-A)が表示されている場合があります。

0 25 50 100 メートル

1:1,200

2556

# 地番参考図

| | | |
|---|---|---|
| 2491 | 2492 | 2493 |
| 2555 | 2556 | 2557 |
| 2619 | 2620 | 2621 |

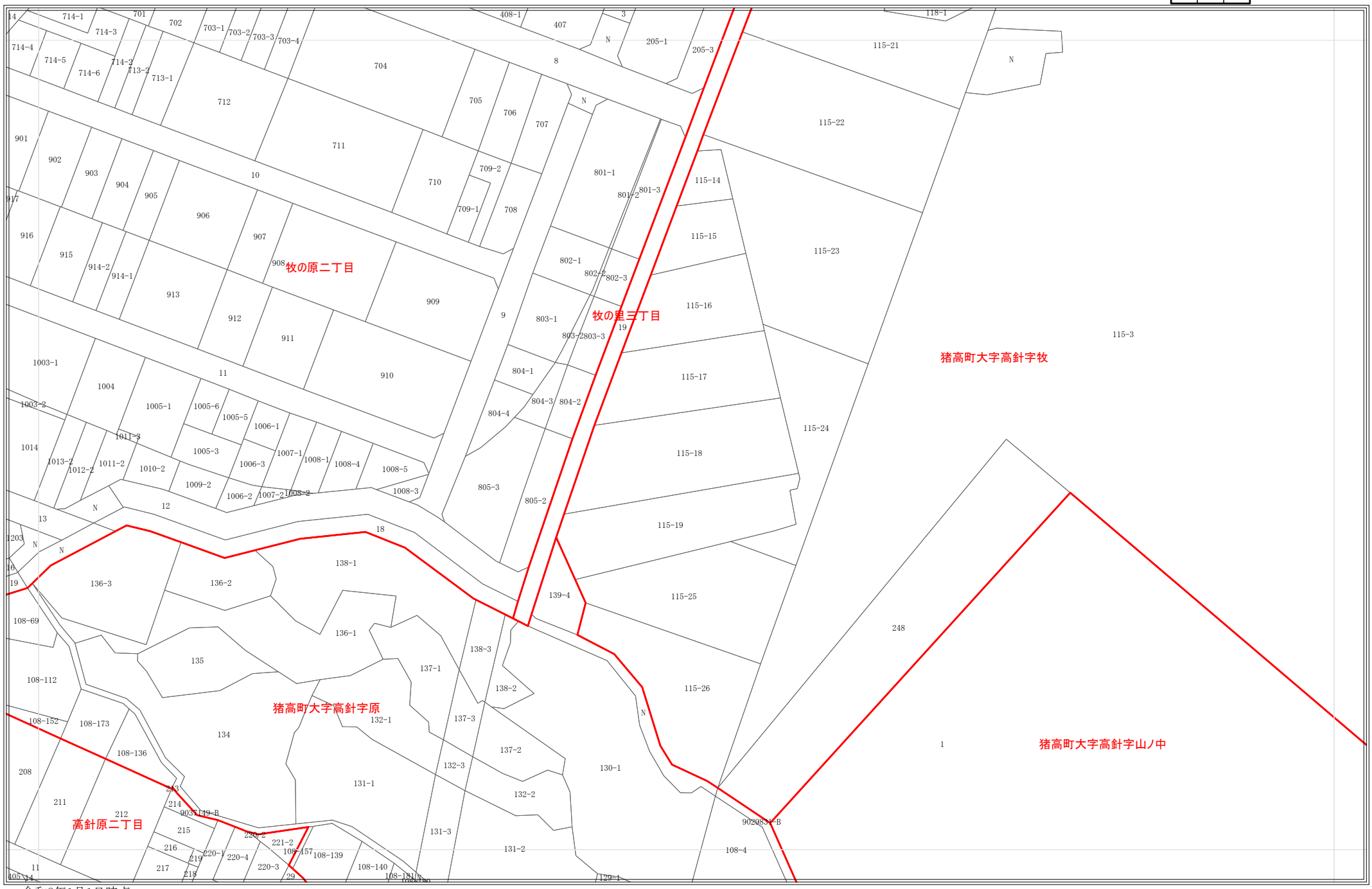


令和8年1月1日時点
・この図面は課税のために作成した図面です。権利関係等の根拠になるものではありません。
・無地番については、Nまたは名古屋市の内部管理番号（例：9876543-A)が表示されている場合があります。

0 25 50 100 メートル

1:1,200

2557

# 地番参考図

| | | |
|---|---|---|
| 2492 | 2493 | 2494 |
| 2556 | 2557 | 2558 |
| 2620 | 2621 | 2622 |

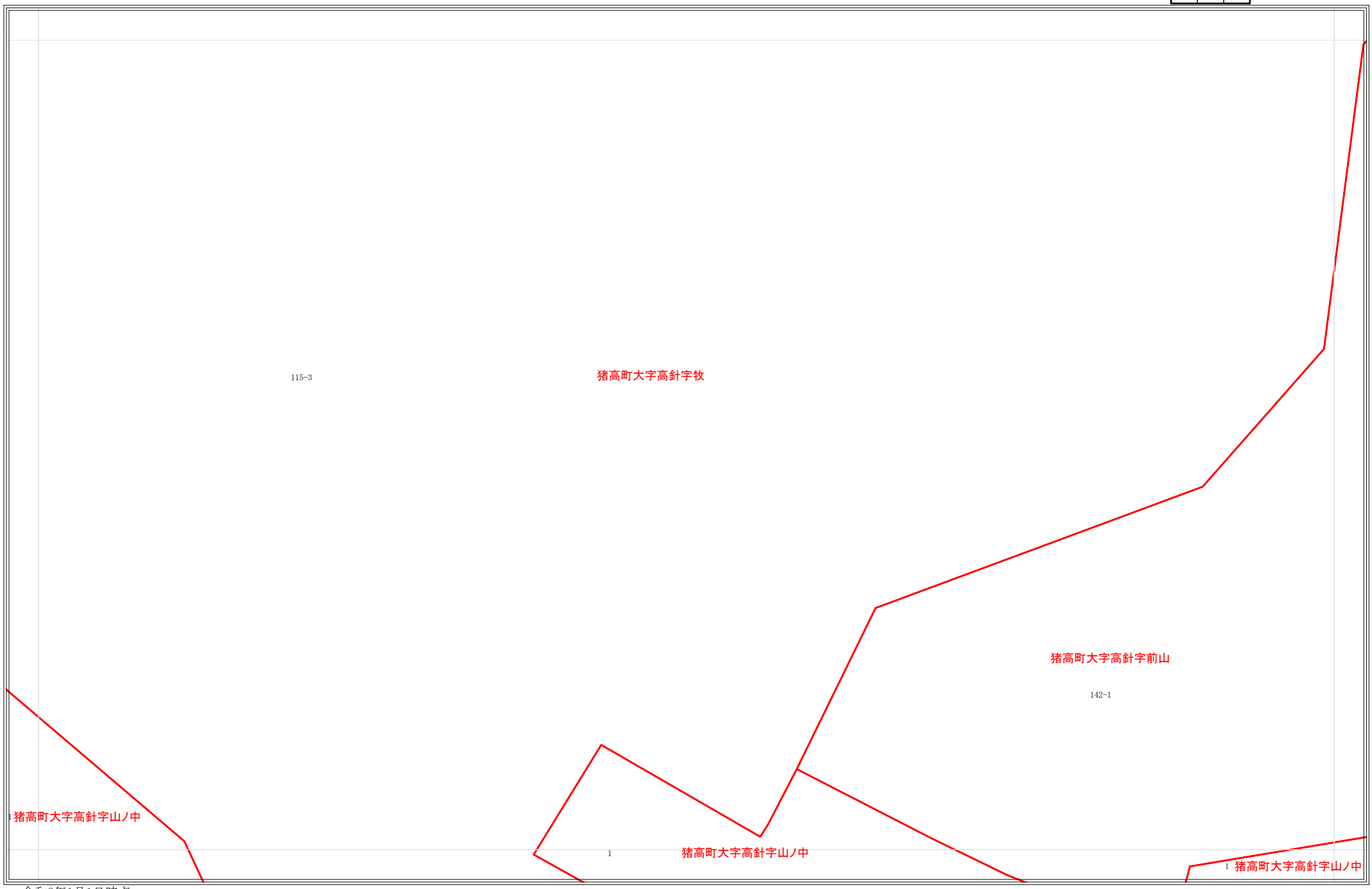


令和8年1月1日時点
・この図面は課税のために作成した図面です。権利関係等の根拠になるものではありません。
・無地番については、Nまたは名古屋市の内部管理番号（例：9876543-A)が表示されている場合があります。

0 25 50 100 メートル

1:1,200

2558

# 地番参考図

| | | |
|---|---|---|
| 2493 | 2494 | 2495 |
| 2557 | 2558 | 2559 |
| 2621 | 2622 | 2623 |

令和8年1月1日時点
・この図面は課税のために作成した図面です。権利関係等の根拠になるものではありません。
・無地番については、Nまたは名古屋市の内部管理番号（例：9876543-A)が表示されている場合があります。

0 25 50 100 メートル

1:1,200

2559

# 地番参考図

| | | |
|---|---|---|
| 2494 | 2495 | 2496 |
| 2558 | 2559 | 2560 |
| 2622 | 2623 | 2624 |

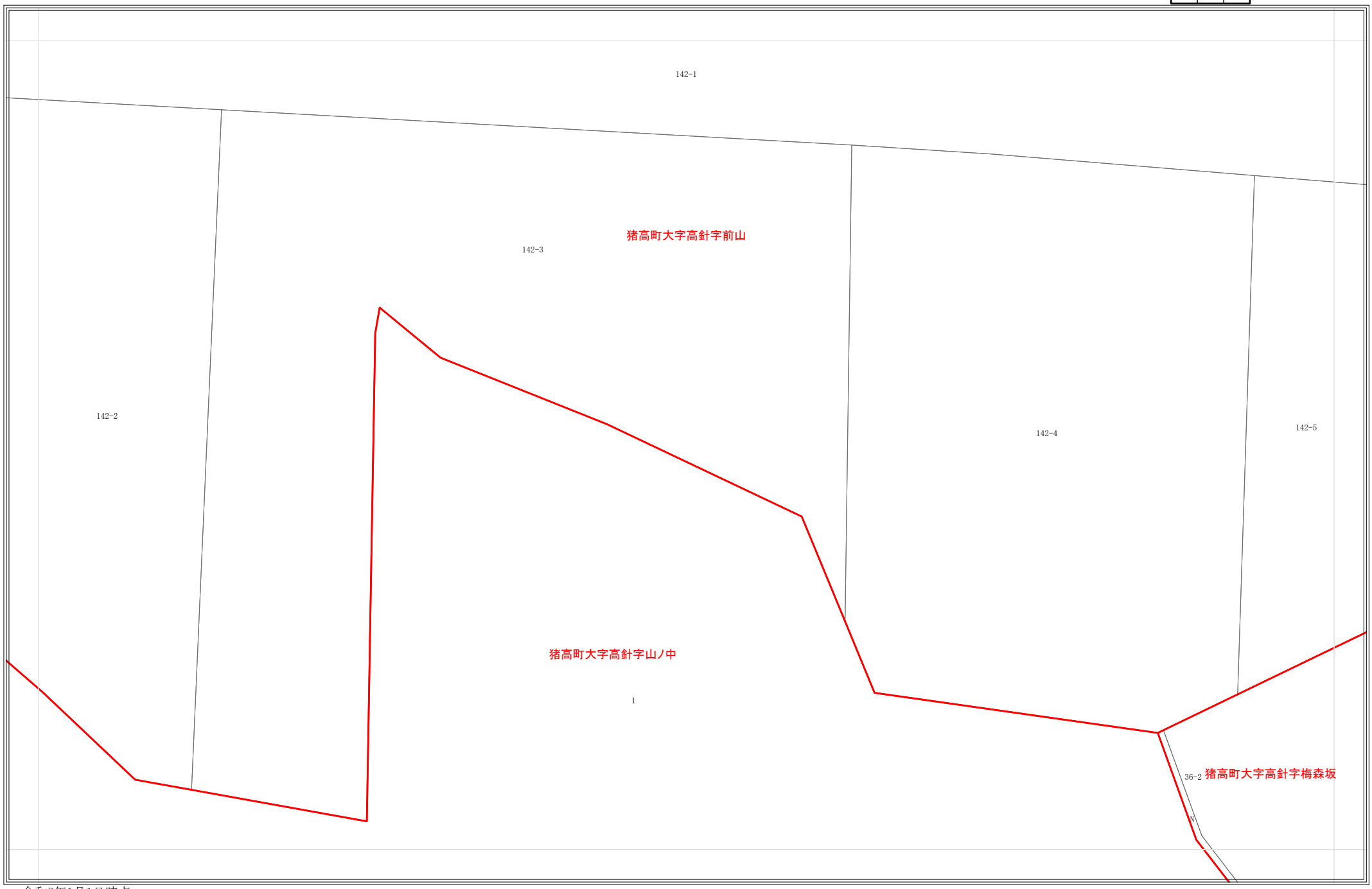


令和8年1月1日時点
・この図面は課税のために作成した図面です。権利関係等の根拠になるものではありません。
・無地番については、Nまたは名古屋市の内部管理番号（例：9876543-A)が表示されている場合があります。

0 25 50 100 メートル

1:1,200

2560

# 地番参考図

| | | |
|---|---|---|
| 2495 | 2496 | 2497 |
| 2559 | 2560 | 2561 |
| 2623 | 2624 | 2625 |

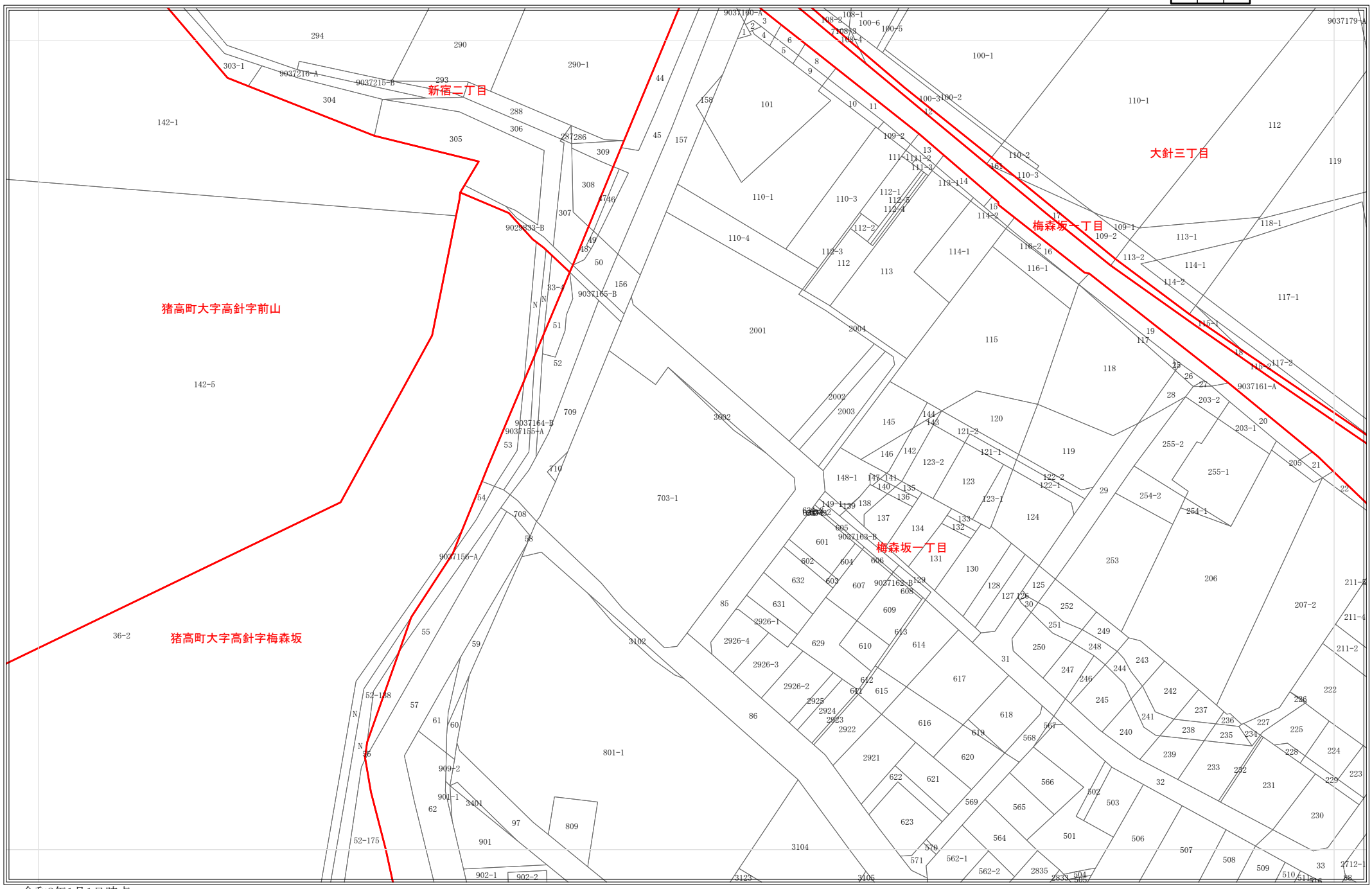


令和8年1月1日時点
・この図面は課税のために作成した図面です。権利関係等の根拠になるものではありません。
・無地番については、Nまたは名古屋市の内部管理番号（例：9876543-A)が表示されている場合があります。

0 25 50 100 メートル

1:1,200

2561

# 地番参考図

| | | |
|---|---|---|
| 2496 | 2497 | 2498 |
| 2560 | 2561 | 2562 |
| 2624 | 2625 | 2626 |

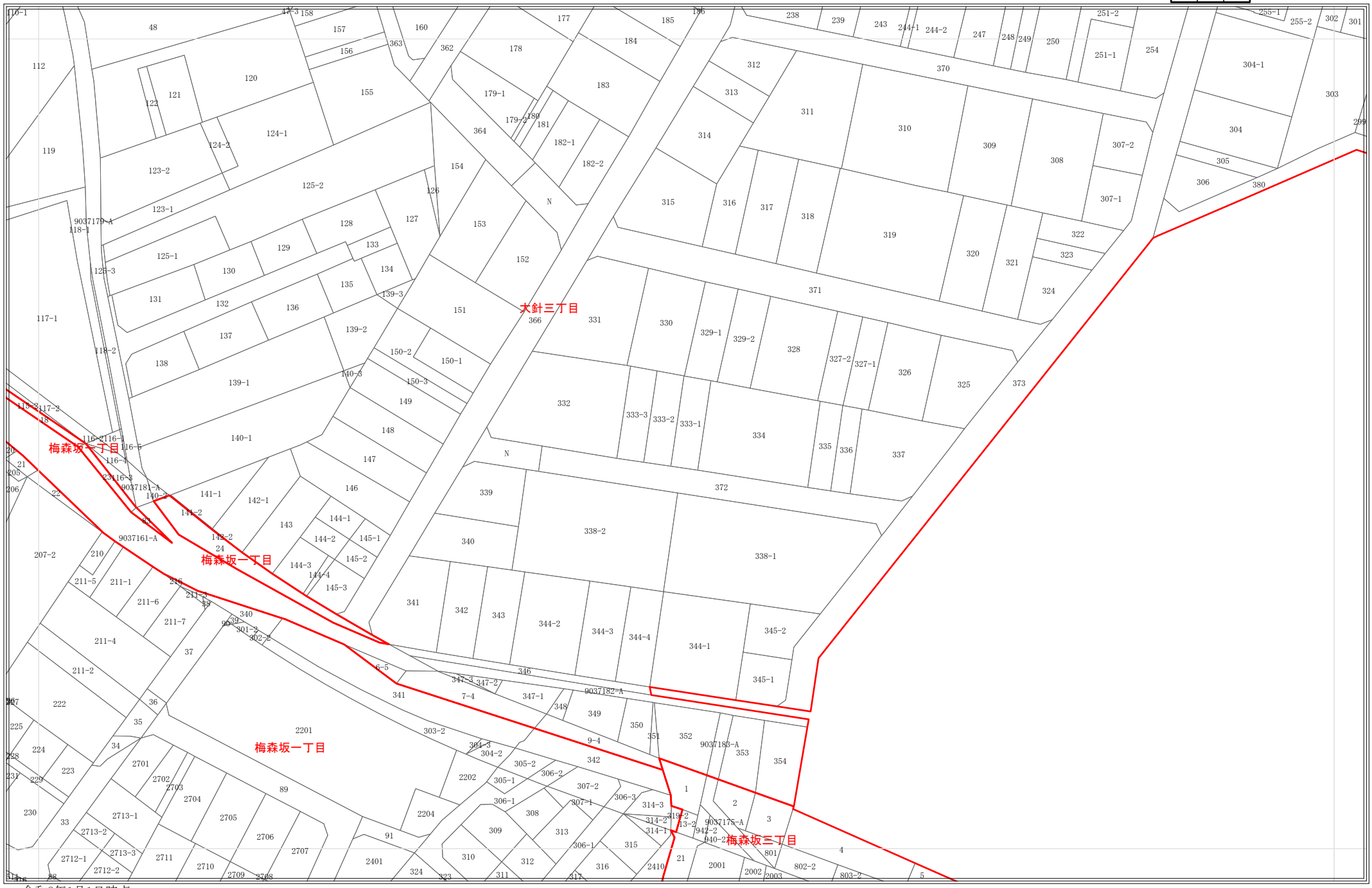


令和8年1月1日時点
・この図面は課税のために作成した図面です。権利関係等の根拠になるものではありません。
・無地番については、Nまたは名古屋市の内部管理番号（例：9876543-A)が表示されている場合があります。

0 25 50 100 メートル

1:1,200

2562

# 地番参考図

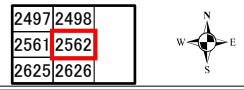

令和8年1月1日時点
・この図面は課税のために作成した図面です。権利関係等の根拠になるものではありません。
・無地番については、Nまたは名古屋市の内部管理番号（例：9876543-A)が表示されている場合があります。

0 25 50 100 メートル

1:1,200

2617

# 地番参考図

| | | |
|---|---|---|
| 2552 | 2553 | 2554 |
| 2616 | 2617 | 2618 |
| 2680 | 2681 | 2682 |

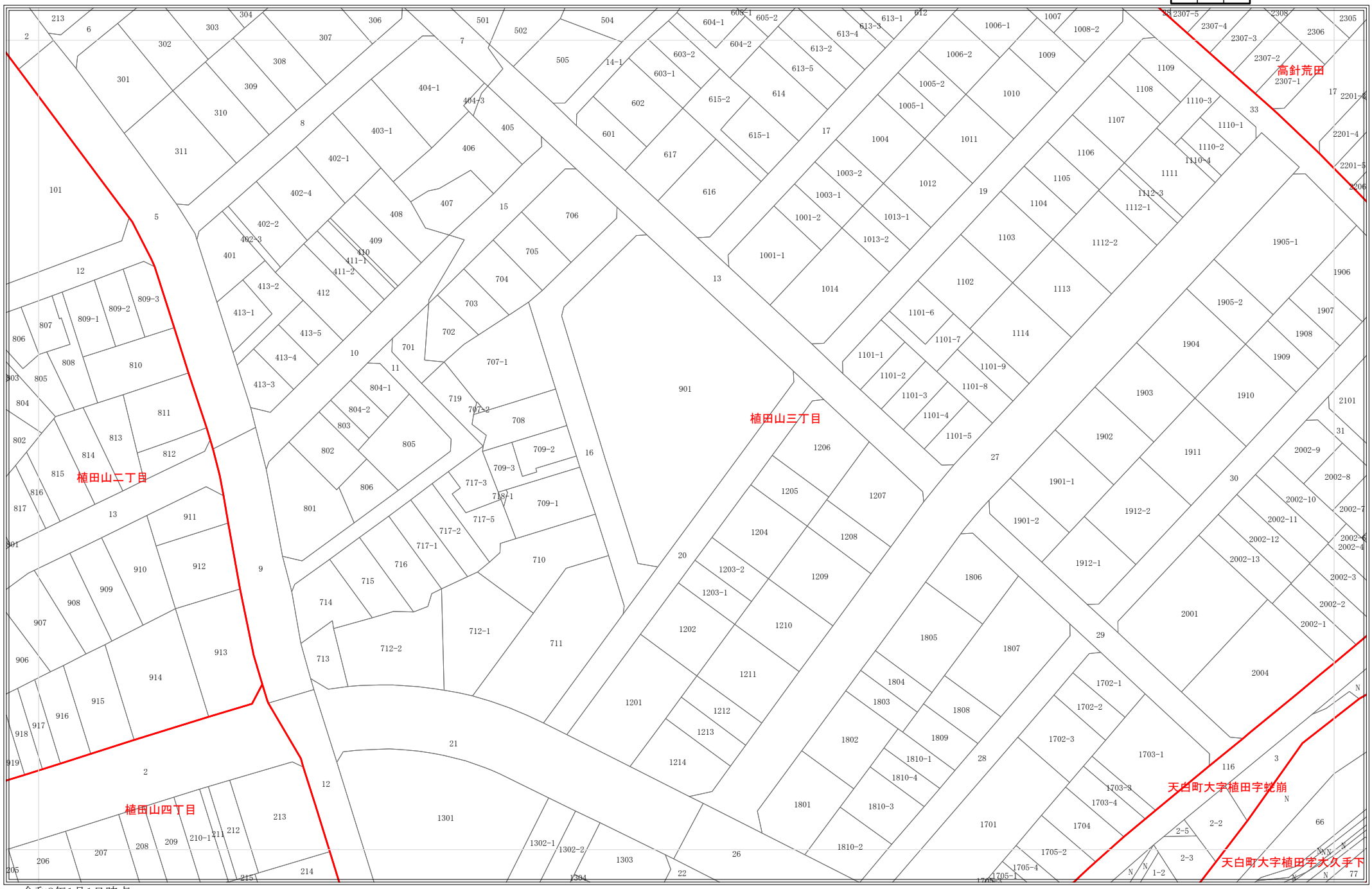


令和8年1月1日時点
・この図面は課税のために作成した図面です。権利関係等の根拠になるものではありません。
・無地番については、Nまたは名古屋市の内部管理番号（例：9876543-A)が表示されている場合があります。

0 25 50 100 メートル

1:1,200

2618

# 地番参考図

| | | |
|---|---|---|
| 2553 | 2554 | 2555 |
| 2617 | 2618 | 2619 |
| 2681 | 2682 | 2683 |

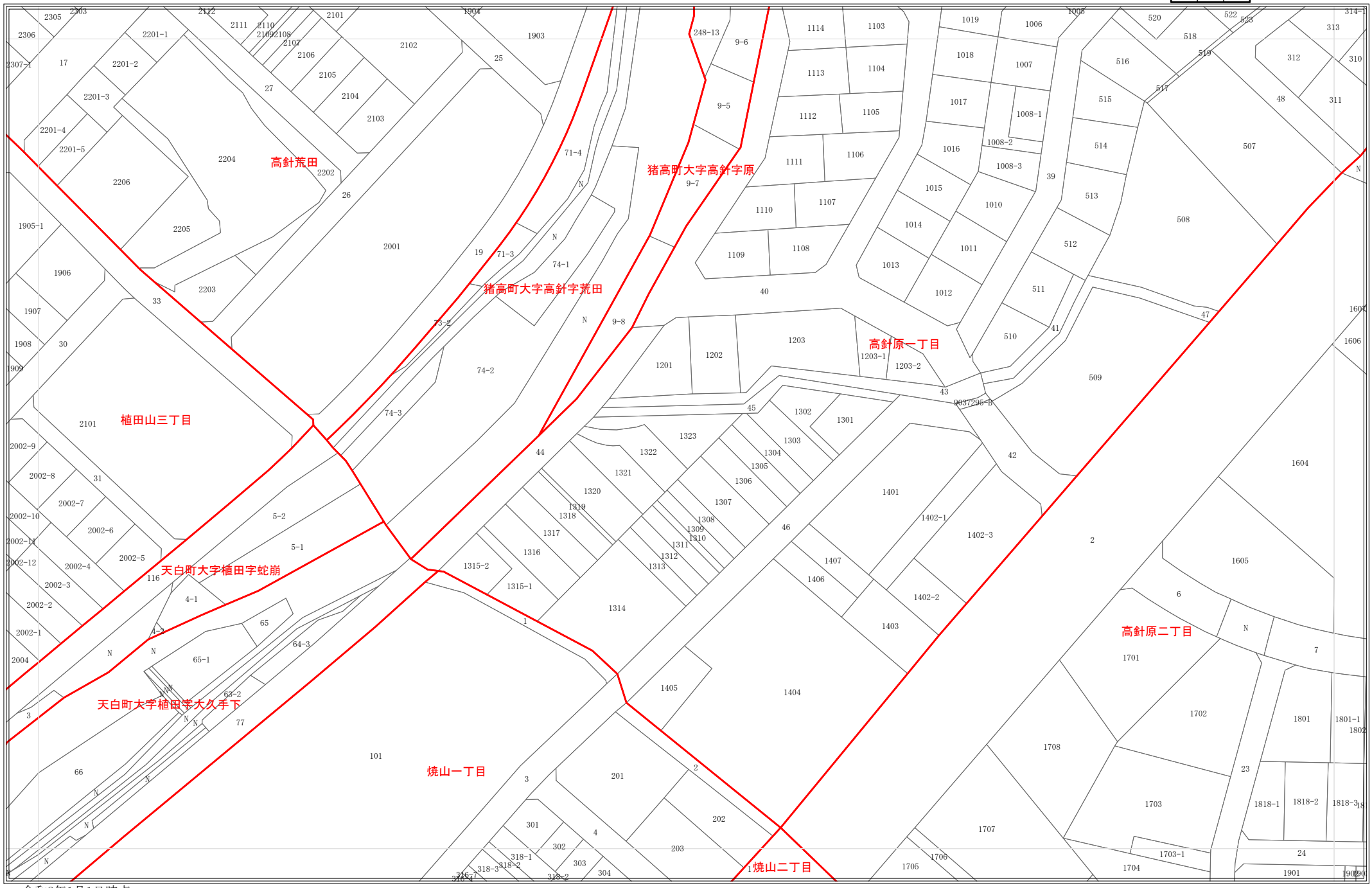


令和8年1月1日時点
・この図面は課税のために作成した図面です。権利関係等の根拠になるものではありません。
・無地番については、Nまたは名古屋市の内部管理番号（例：9876543-A)が表示されている場合があります。

0 25 50 100 メートル

1:1,200

2619

# 地番参考図

| | | |
|---|---|---|
| 2554 | 2555 | 2556 |
| 2618 | 2619 | 2620 |
| 2682 | 2683 | 2684 |

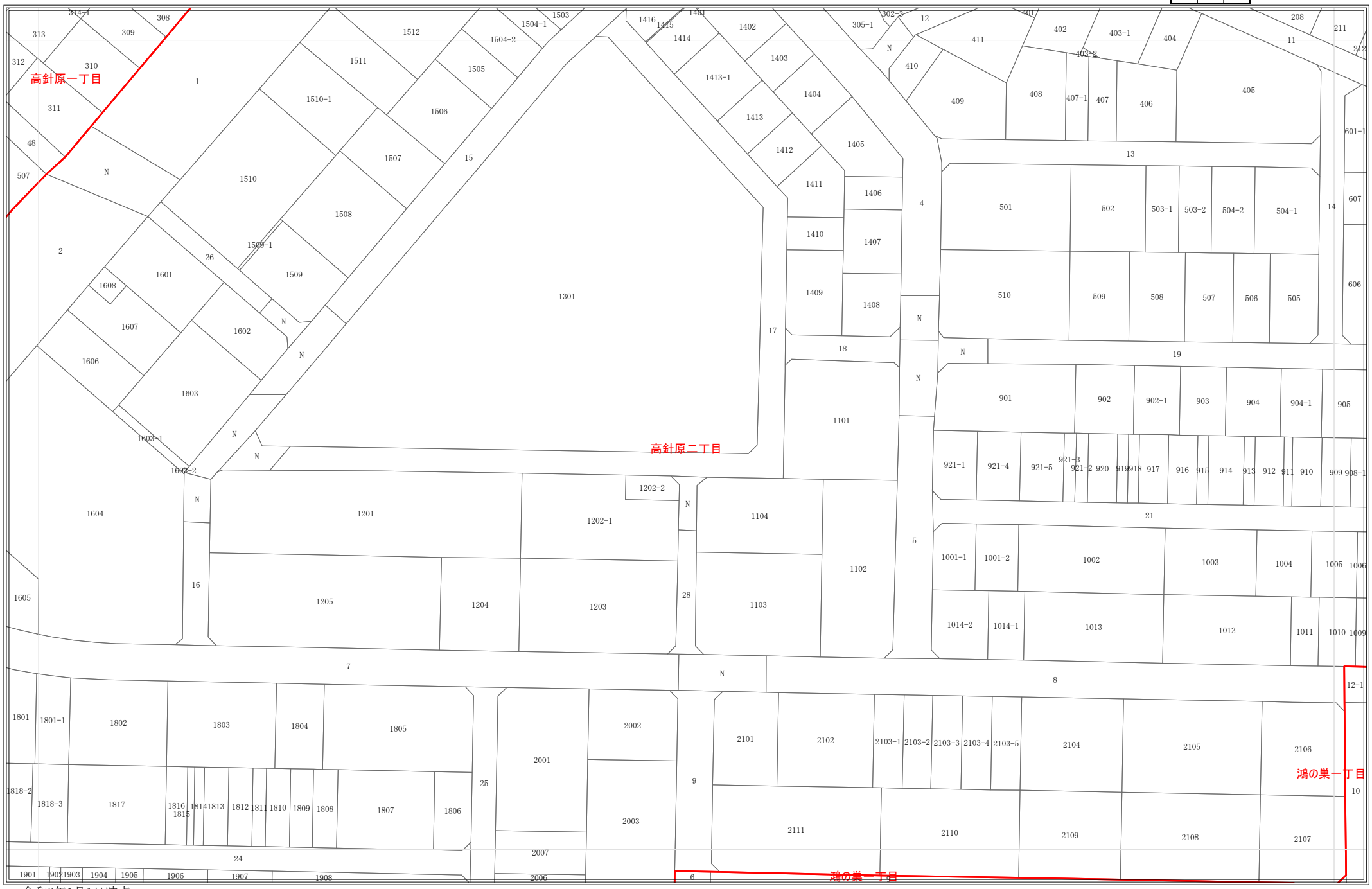


令和8年1月1日時点
・この図面は課税のために作成した図面です。権利関係等の根拠になるものではありません。
・無地番については、Nまたは名古屋市の内部管理番号（例：9876543-A)が表示されている場合があります。

0 25 50 100 メートル

1:1,200

2620

# 地番参考図

| | | |
|---|---|---|
| 2555 | 2556 | 2557 |
| 2619 | 2620 | 2621 |
| 2683 | 2684 | 2685 |

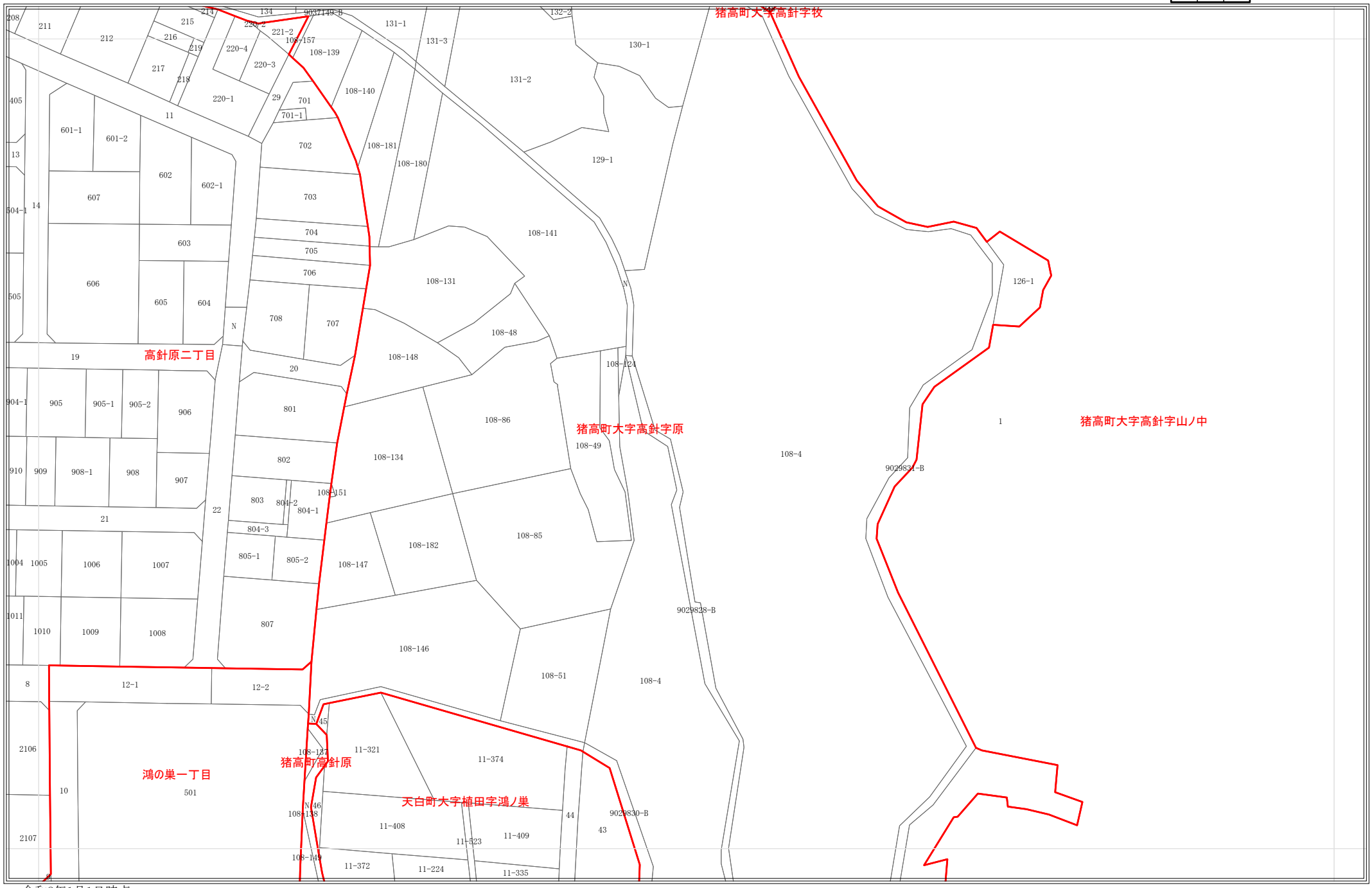


令和8年1月1日時点
・この図面は課税のために作成した図面です。権利関係等の根拠になるものではありません。
・無地番については、Nまたは名古屋市の内部管理番号（例：9876543-A)が表示されている場合があります。

0 25 50 100 メートル

1:1,200

2621

# 地番参考図

| | | |
|---|---|---|
| 2556 | 2557 | 2558 |
| 2620 | 2621 | 2622 |
| 2684 | 2685 | 2686 |

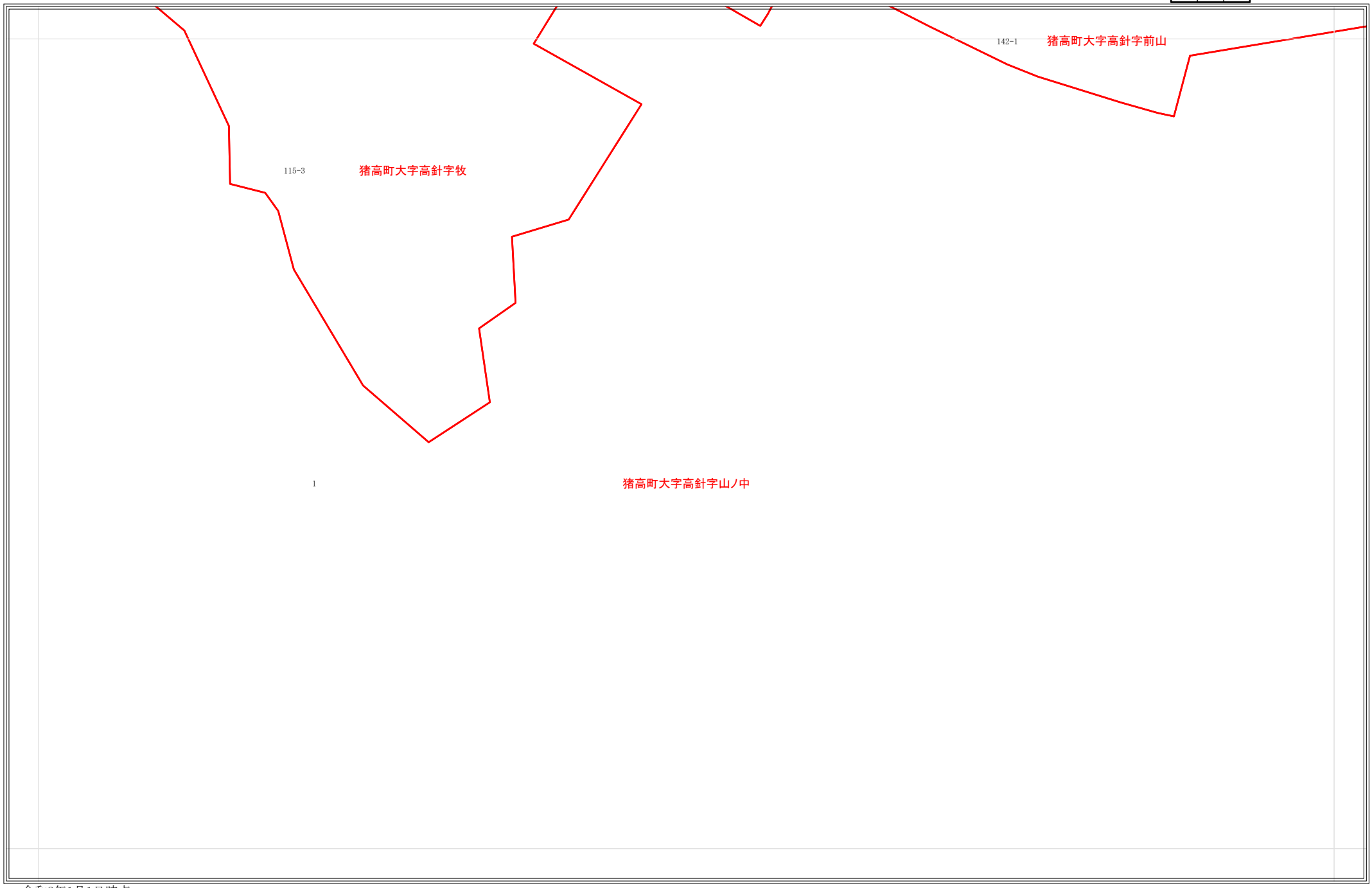


令和8年1月1日時点
・この図面は課税のために作成した図面です。権利関係等の根拠になるものではありません。
・無地番については、Nまたは名古屋市の内部管理番号（例：9876543-A)が表示されている場合があります。

0 25 50 100 メートル

1:1,200

2622

# 地番参考図

| | | |
|---|---|---|
| 2557 | 2558 | 2559 |
| 2621 | 2622 | 2623 |
| 2685 | 2686 | 2687 |




令和8年1月1日時点
・この図面は課税のために作成した図面です。権利関係等の根拠になるものではありません。
・無地番については、Nまたは名古屋市の内部管理番号（例：9876543-A)が表示されている場合があります。

0 25 50 100 メートル

1:1,200

2623

# 地番参考図

| | | |
|---|---|---|
| 2558 | 2559 | 2560 |
| 2622 | 2623 | 2624 |
| 2686 | 2687 | 2688 |

令和8年1月1日時点
・この図面は課税のために作成した図面です。権利関係等の根拠になるものではありません。
・無地番については、Nまたは名古屋市の内部管理番号（例：9876543-A)が表示されている場合があります。

0 25 50 100 メートル

1:1,200

2624

# 地番参考図

| | | |
|---|---|---|
| 2559 | 2560 | 2561 |
| 2623 | 2624 | 2625 |
| 2687 | 2688 | 2689 |

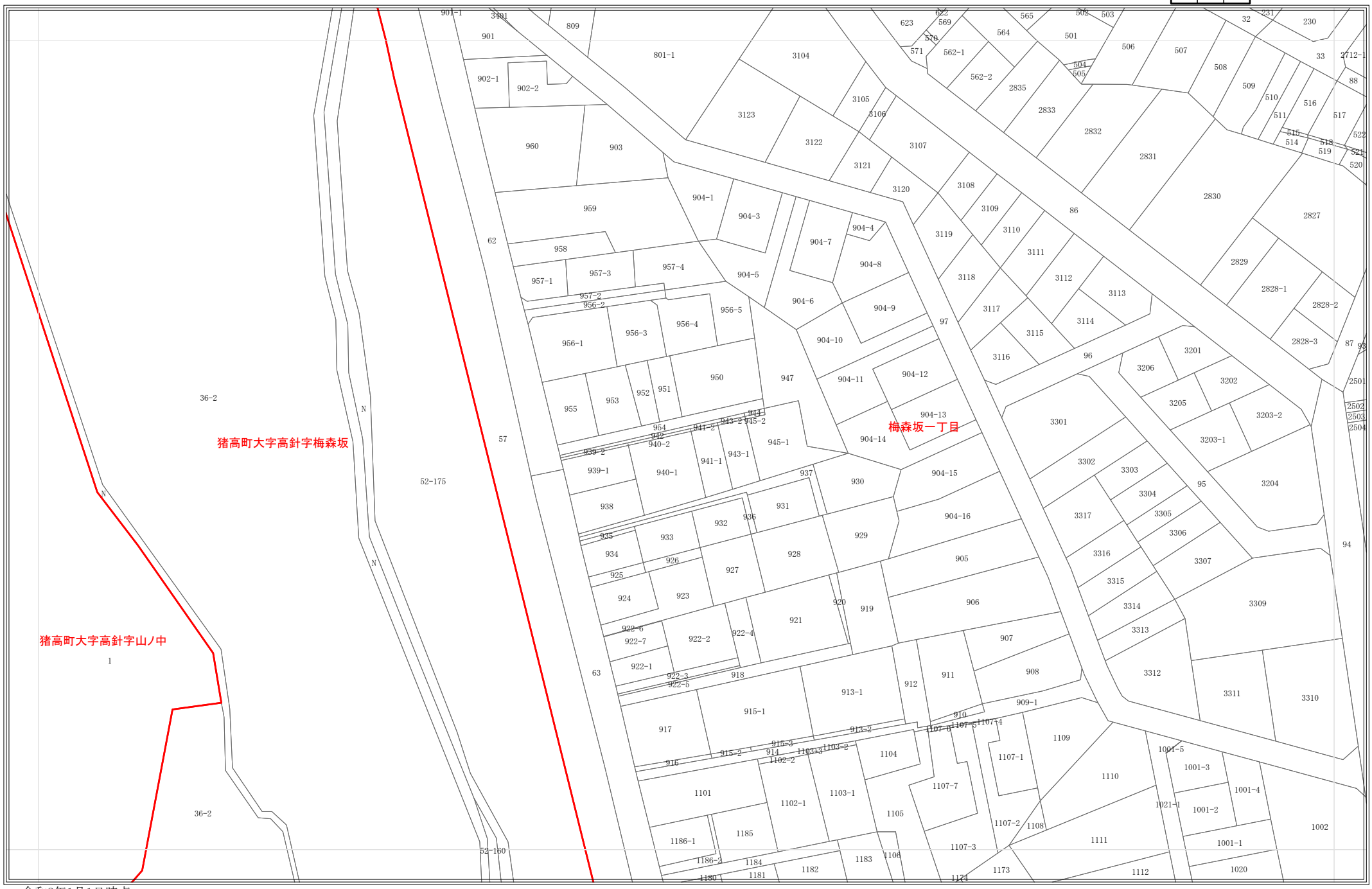


令和8年1月1日時点
・この図面は課税のために作成した図面です。権利関係等の根拠になるものではありません。
・無地番については、Nまたは名古屋市の内部管理番号（例：9876543-A)が表示されている場合があります。

0 25 50 100 メートル

1:1,200

2625

# 地番参考図

| | | |
|---|---|---|
| 2560 | 2561 | 2562 |
| 2624 | 2625 | 2626 |
| 2688 | 2689 | 2690 |

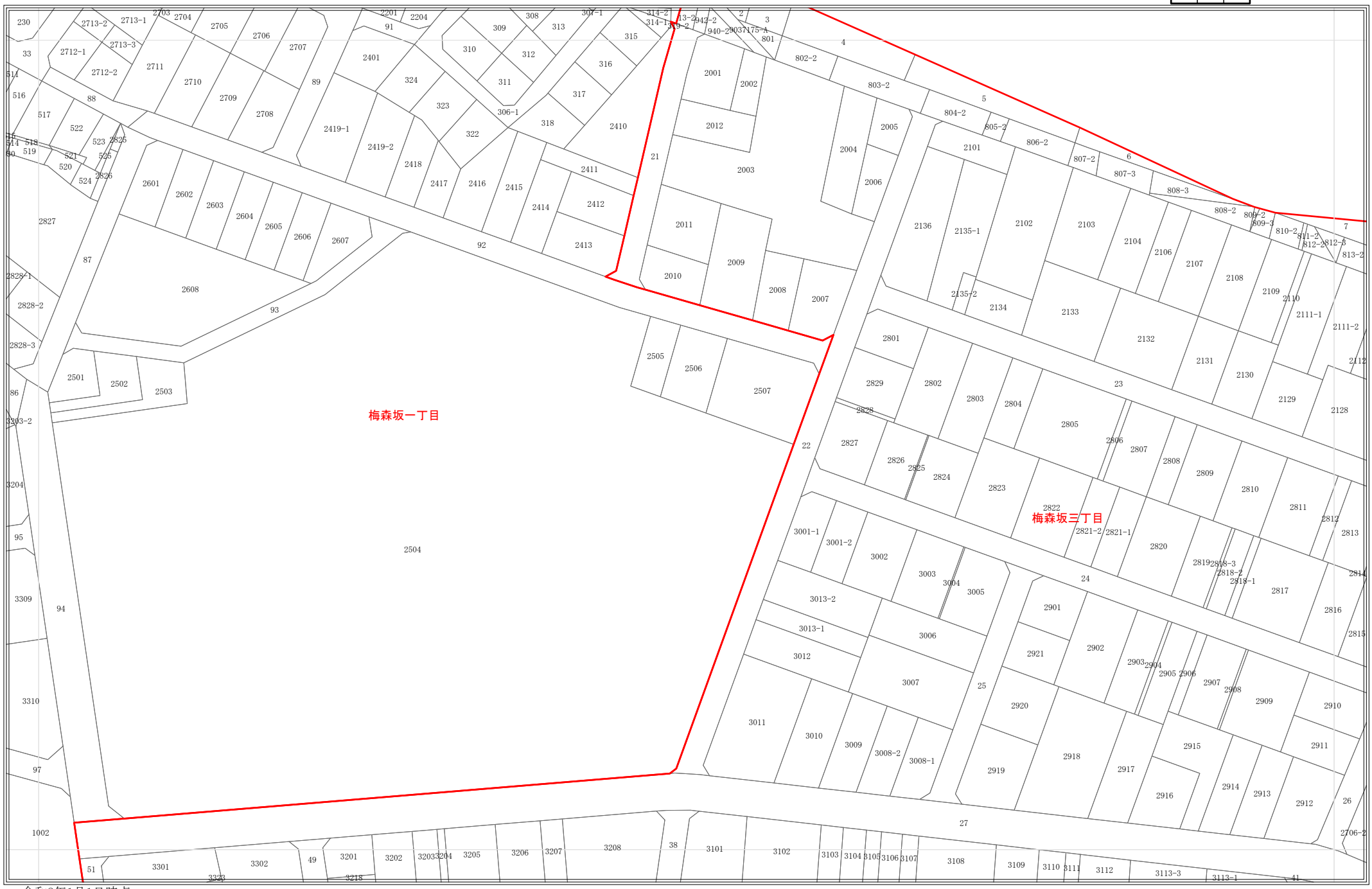


令和8年1月1日時点
・この図面は課税のために作成した図面です。権利関係等の根拠になるものではありません。
・無地番については、Nまたは名古屋市の内部管理番号（例：9876543-A)が表示されている場合があります。

0 25 50 100 メートル

1:1,200

2626

# 地番参考図

| | | |
|---|---|---|
| 2561 | 2562 | |
| 2625 | 2626 | |
| 2689 | 2690 | |

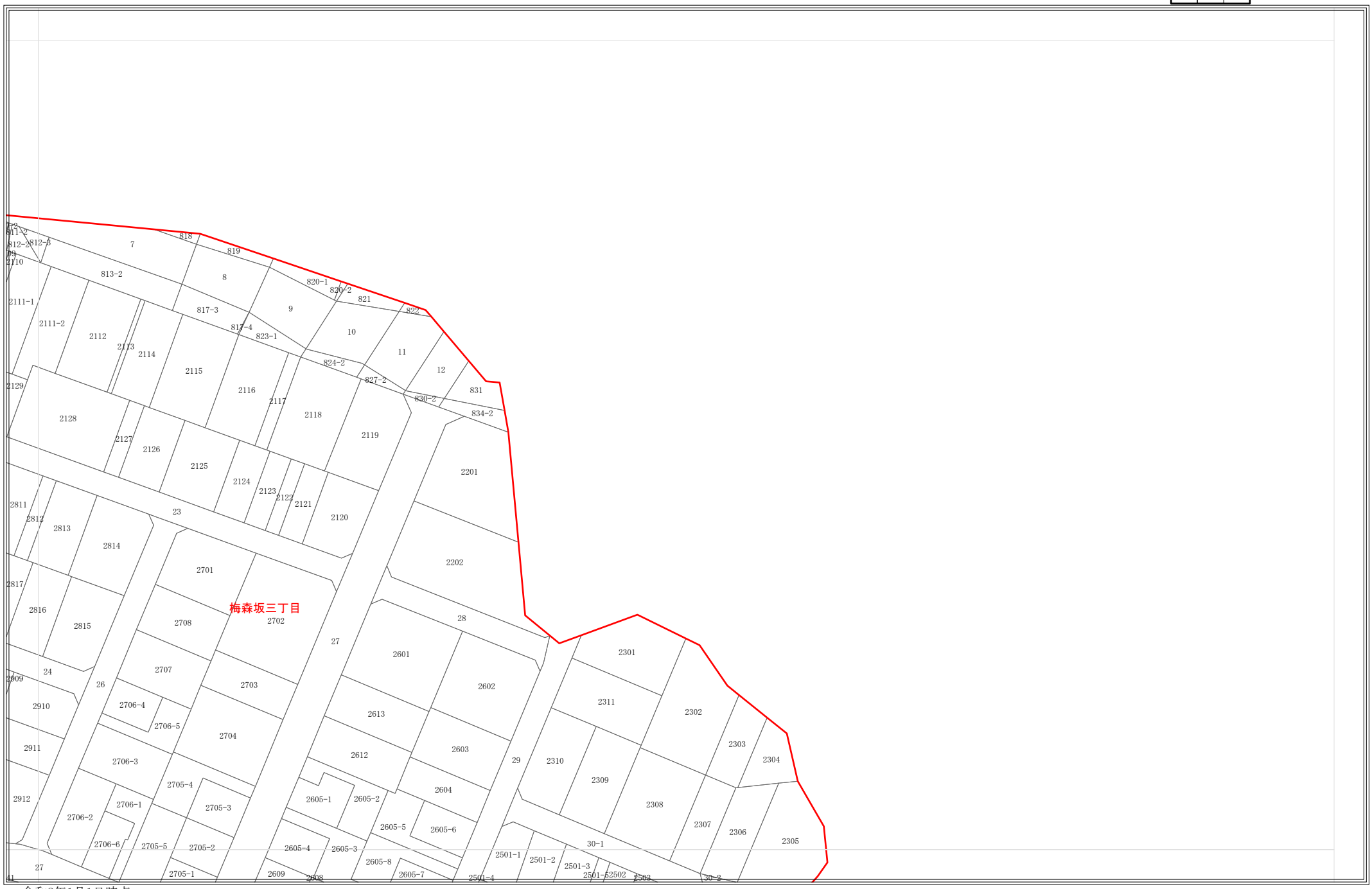


令和8年1月1日時点
・この図面は課税のために作成した図面です。権利関係等の根拠になるものではありません。
・無地番については、Nまたは名古屋市の内部管理番号（例：9876543-A)が表示されている場合があります。

0 25 50 100 メートル

1:1,200

2682

# 地番参考図

| | | |
|---|---|---|
| 2617 | 2618 | 2619 |
| 2681 | 2682 | 2683 |
| 2745 | 2746 | 2747 |

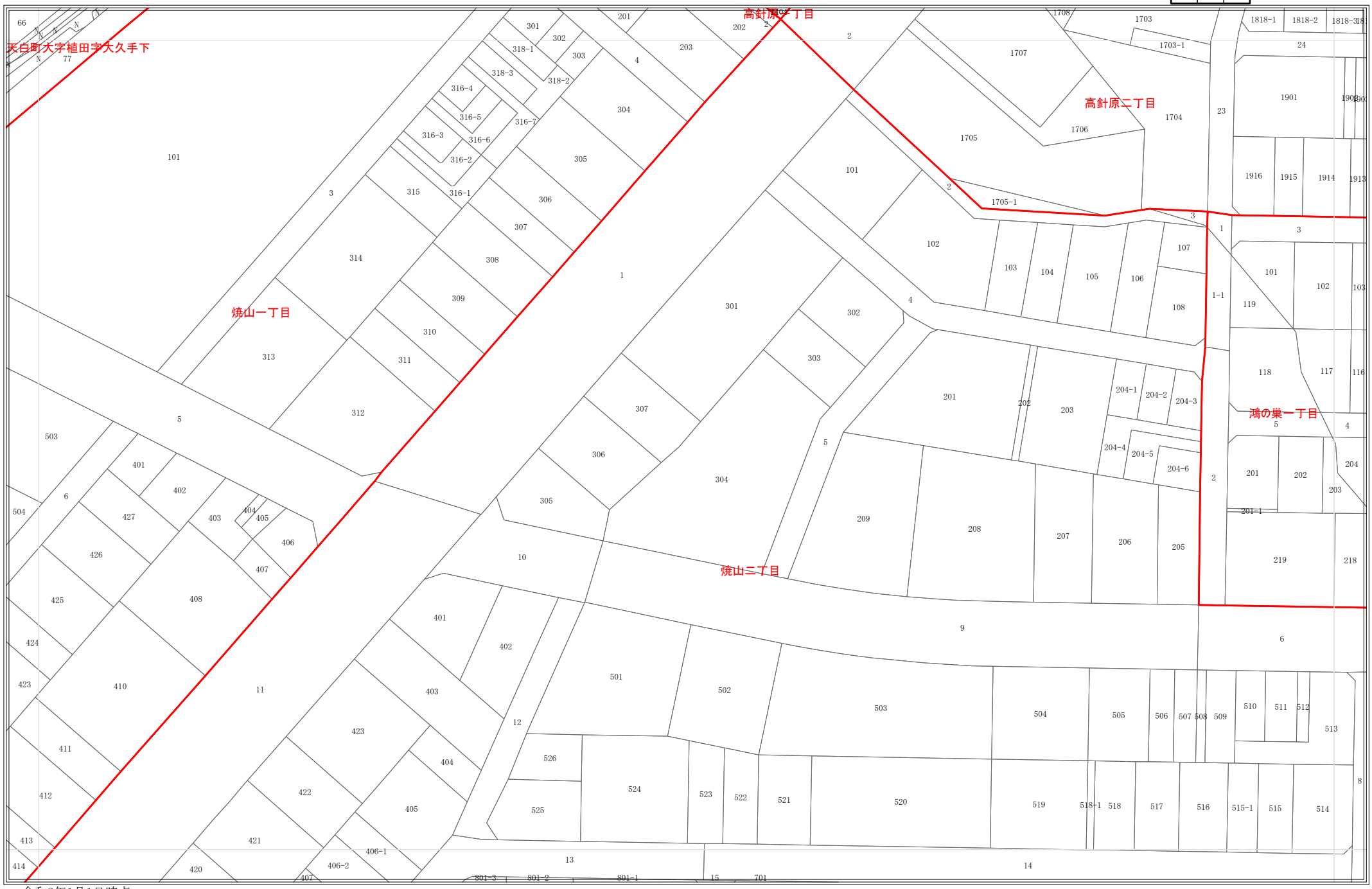


令和8年1月1日時点
・この図面は課税のために作成した図面です。権利関係等の根拠になるものではありません。
・無地番については、Nまたは名古屋市の内部管理番号（例：9876543-A)が表示されている場合があります。

0 25 50 100 メートル

1:1,200

2683

# 地番参考図

| | | |
|---|---|---|
| 2618 | 2619 | 2620 |
| 2682 | 2683 | 2684 |
| 2746 | 2747 | 2748 |

令和8年1月1日時点
・この図面は課税のために作成した図面です。権利関係等の根拠になるものではありません。
・無地番については、Nまたは名古屋市の内部管理番号（例：9876543-A)が表示されている場合があります。

0 25 50 100 メートル

1:1,200

2684

# 地番参考図

| | | |
|---|---|---|
| 2619 | 2620 | 2621 |
| 2683 | 2684 | 2685 |
| 2747 | 2748 | 2749 |

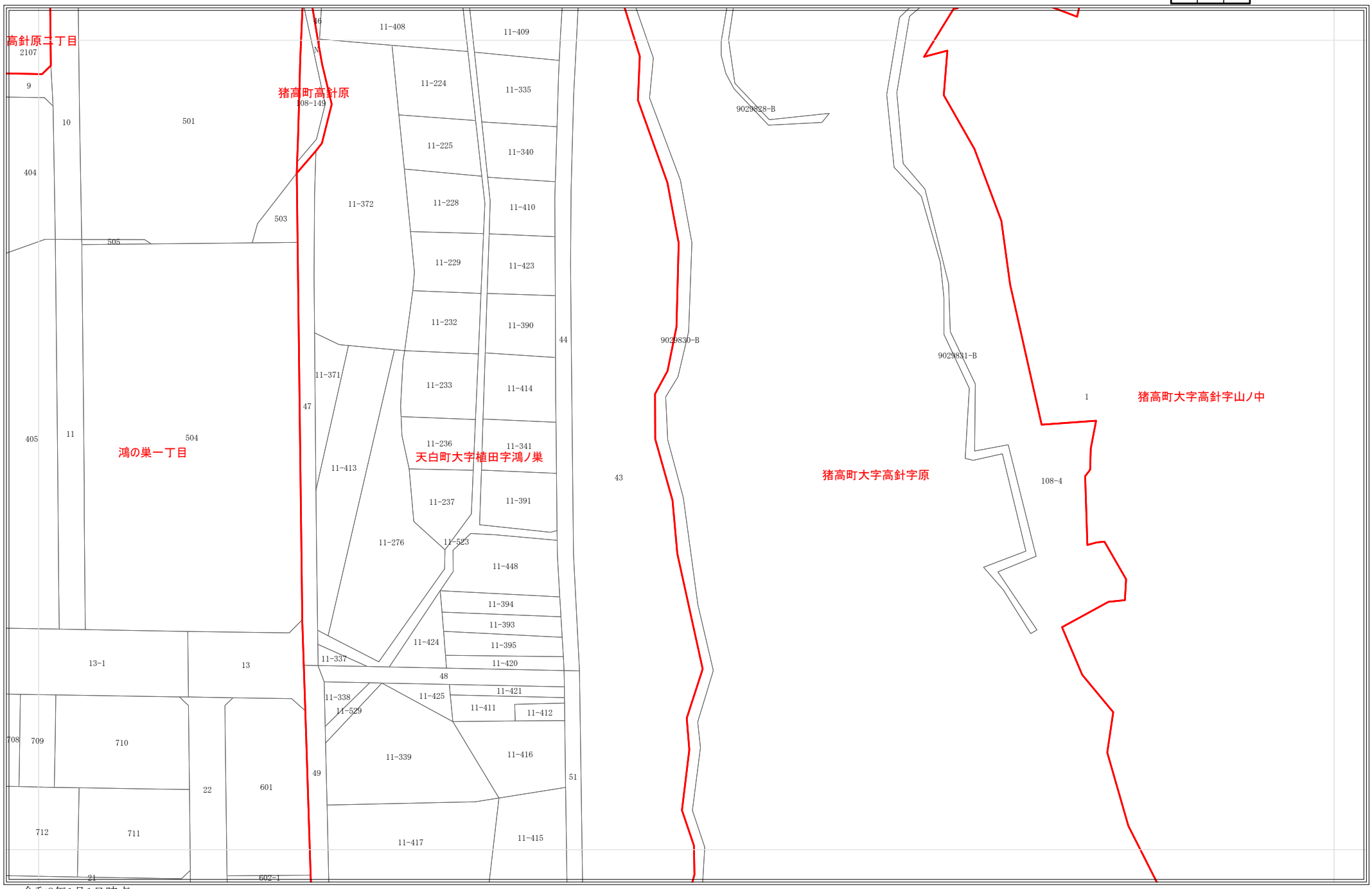


令和8年1月1日時点
・この図面は課税のために作成した図面です。権利関係等の根拠になるものではありません。
・無地番については、Nまたは名古屋市の内部管理番号（例：9876543-A)が表示されている場合があります。

0 25 50 100 メートル

1:1,200

2685

# 地番参考図

| | | |
|---|---|---|
| 2620 | 2621 | 2622 |
| 2684 | 2685 | 2686 |
| 2748 | 2749 | 2750 |

N
W E
S

1

猪高町大字高針字山ノ中

令和8年1月1日時点
・この図面は課税のために作成した図面です。権利関係等の根拠になるものではありません。
・無地番については、Nまたは名古屋市の内部管理番号（例：9876543-A)が表示されている場合があります。

0 25 50 100 メートル

1:1,200

2686

# 地番参考図

| | | |
|---|---|---|
| 2621 | 2622 | 2623 |
| 2685 | 2686 | 2687 |
| 2749 | 2750 | 2751 |

N
W E
S

1

猪高町大字高針字山ノ中

令和8年1月1日時点
・この図面は課税のために作成した図面です。権利関係等の根拠になるものではありません。
・無地番については、Nまたは名古屋市の内部管理番号（例：9876543-A)が表示されている場合があります。

0 25 50 100 メートル

1:1,200

2687

# 地番参考図

| | | |
|---|---|---|
| 2622 | 2623 | 2624 |
| 2686 | 2687 | 2688 |
| 2750 | 2751 | 2752 |

猪高町大字高針字梅森坂

1

猪高町大字高針字山ノ中

令和8年1月1日時点
・この図面は課税のために作成した図面です。権利関係等の根拠になるものではありません。
・無地番については、Nまたは名古屋市の内部管理番号（例：9876543-A)が表示されている場合があります。




1:1,200

2688

# 地番参考図

| | | |
|---|---|---|
| 2623 | 2624 | 2625 |
| 2687 | 2688 | 2689 |
| 2751 | 2752 | 2753 |

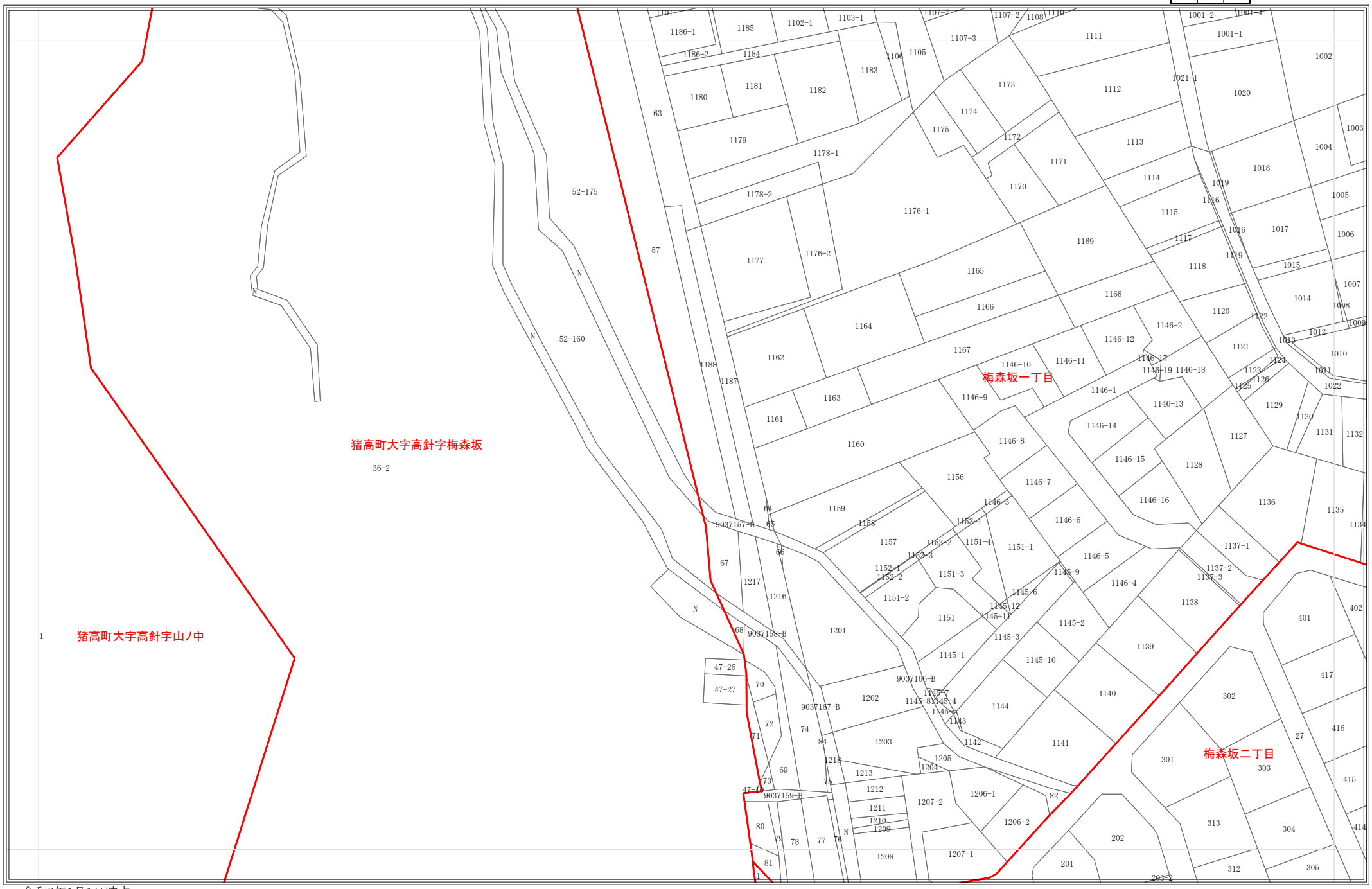


令和8年1月1日時点
・この図面は課税のために作成した図面です。権利関係等の根拠になるものではありません。
・無地番については、Nまたは名古屋市の内部管理番号（例：9876543-A)が表示されている場合があります。

0 25 50 100 メートル

1:1,200

2689

# 地番参考図

| | | |
|---|---|---|
| 2624 | 2625 | 2626 |
| 2688 | 2689 | 2690 |
| 2752 | 2753 | 2754 |

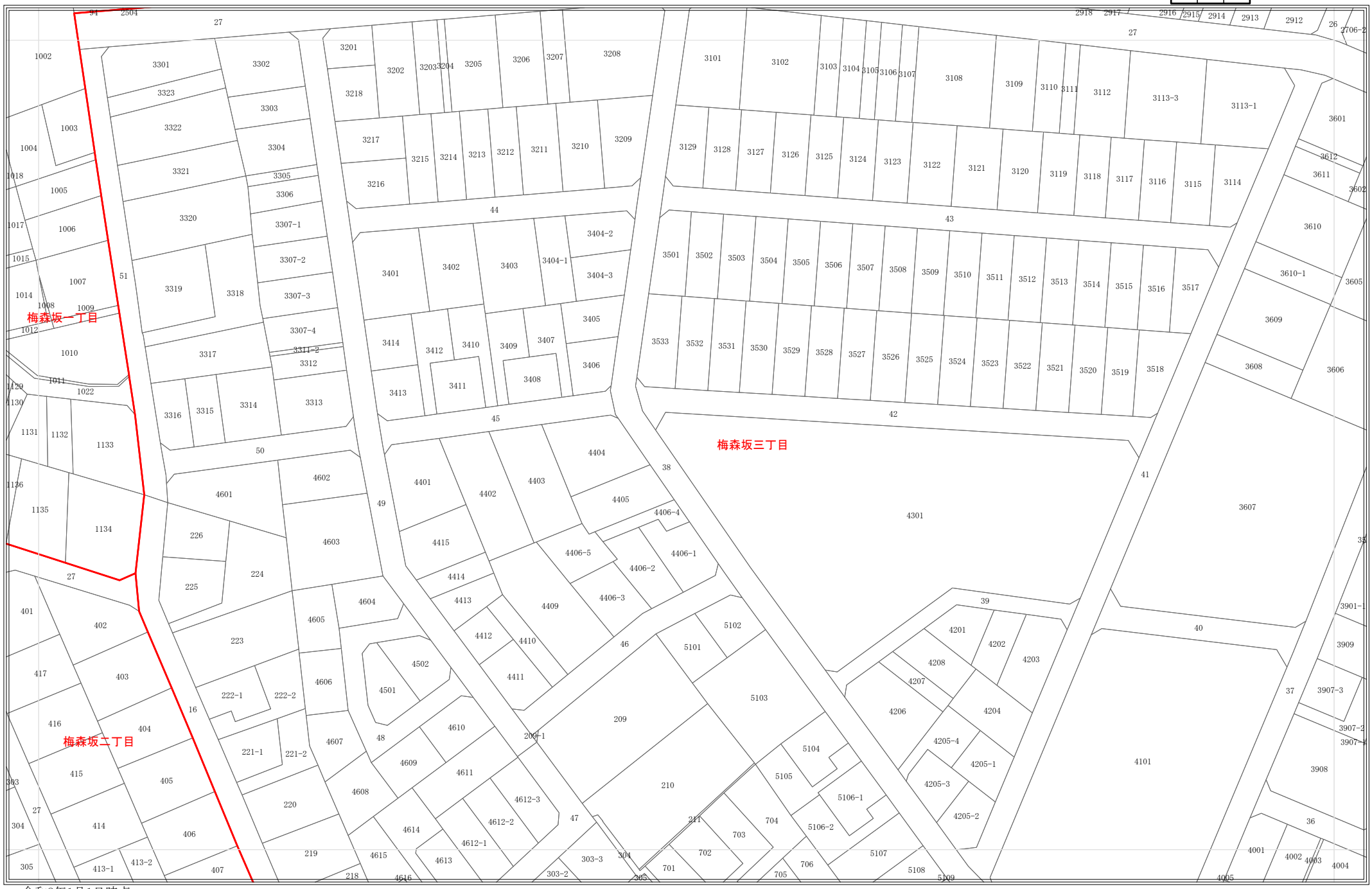


令和8年1月1日時点
・この図面は課税のために作成した図面です。権利関係等の根拠になるものではありません。
・無地番については、Nまたは名古屋市の内部管理番号（例：9876543-A)が表示されている場合があります。

0 25 50 100 メートル

1:1,200

2690

# 地番参考図

| | | |
|---|---|---|
| 2625 | 2626 | |
| 2689 | 2690 | |
| 2753 | 2754 | |

令和8年1月1日時点

・この図面は課税のために作成した図面です。権利関係等の根拠になるものではありません。

・無地番については、Nまたは名古屋市の内部管理番号（例：9876543-A)が表示されている場合があります。

0 25 50 100 メートル

1:1,200

2748

# 地番参考図

| | | |
|---|---|---|
| 2683 | 2684 | 2685 |
| 2747 | 2748 | 2749 |
| 2811 | 2812 | 2813 |

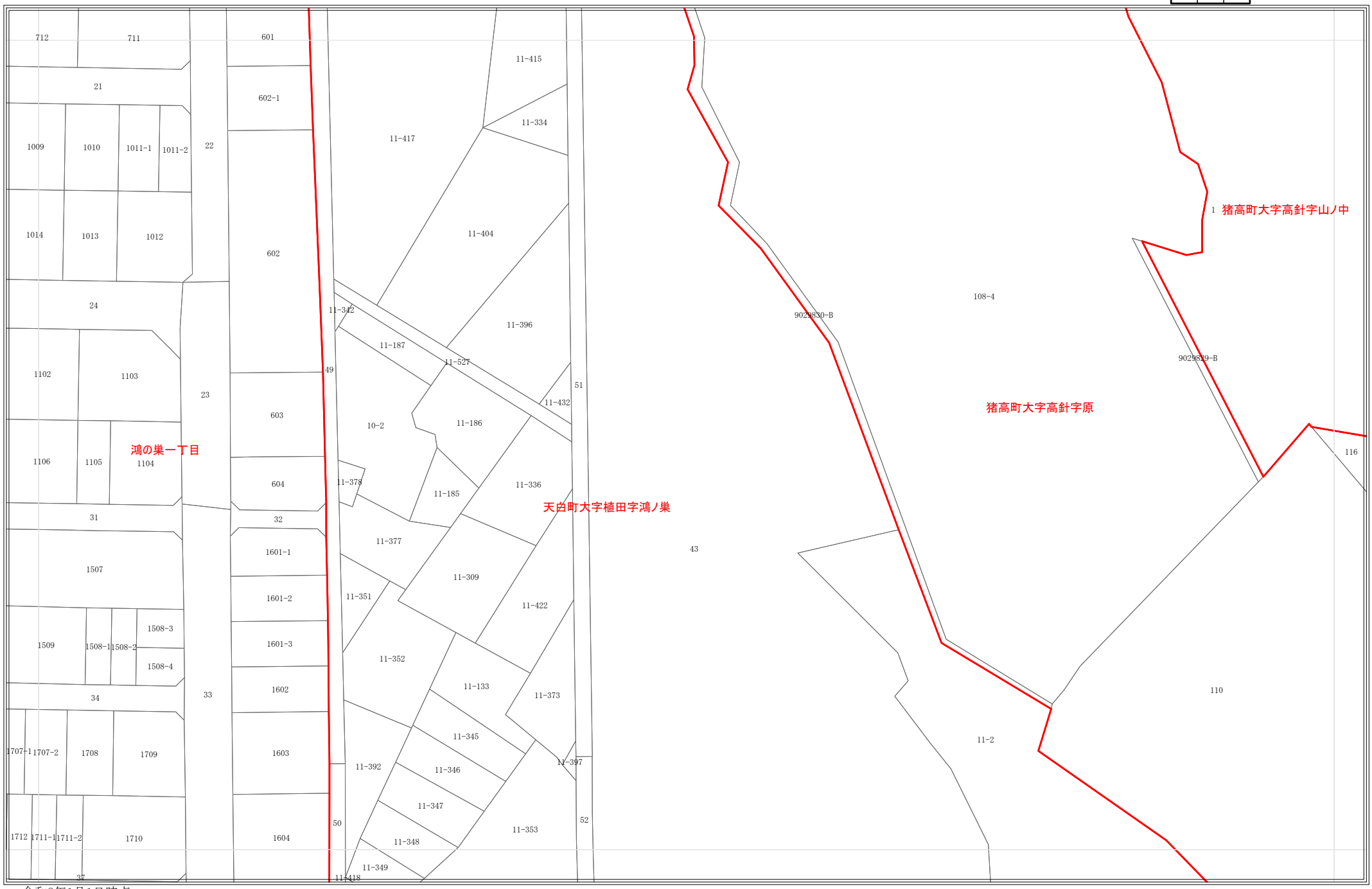


令和8年1月1日時点
・この図面は課税のために作成した図面です。権利関係等の根拠になるものではありません。
・無地番については、Nまたは名古屋市の内部管理番号（例：9876543-A)が表示されている場合があります。

0 25 50 100 メートル

1:1,200

2749

# 地番参考図

| | | |
|---|---|---|
| 2684 | 2685 | 2686 |
| 2748 | 2749 | 2750 |
| 2812 | 2813 | 2814 |

令和8年1月1日時点
・この図面は課税のために作成した図面です。権利関係等の根拠になるものではありません。
・無地番については、Nまたは名古屋市の内部管理番号（例：9876543-A)が表示されている場合があります。

0 25 50 100 メートル

1:1,200

2750

# 地番参考図

| | | |
|---|---|---|
| 2685 | 2686 | 2687 |
| 2749 | 2750 | 2751 |
| 2813 | 2814 | 2815 |




令和8年1月1日時点
・この図面は課税のために作成した図面です。権利関係等の根拠になるものではありません。
・無地番については、Nまたは名古屋市の内部管理番号（例：9876543-A)が表示されている場合があります。

0 25 50 100 メートル

1:1,200

2751

# 地番参考図

| | | |
|---|---|---|
| 2686 | 2687 | 2688 |
| 2750 | 2751 | 2752 |
| 2814 | 2815 | 2816 |

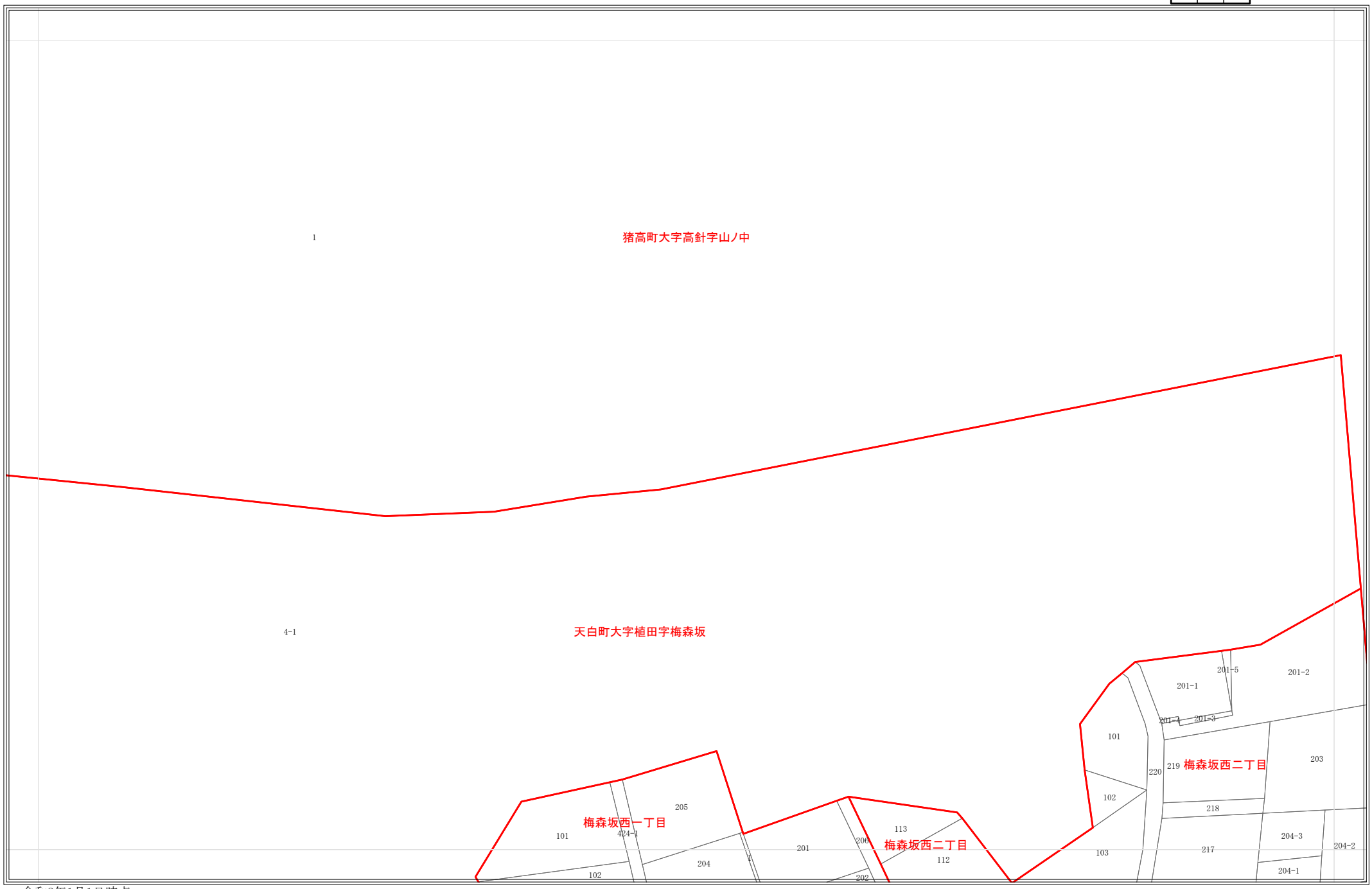


令和8年1月1日時点
・この図面は課税のために作成した図面です。権利関係等の根拠になるものではありません。
・無地番については、Nまたは名古屋市の内部管理番号（例：9876543-A)が表示されている場合があります。

0 25 50 100 メートル

1:1,200

2752

# 地番参考図

| | | |
|---|---|---|
| 2687 | 2688 | 2689 |
| 2751 | 2752 | 2753 |
| 2815 | 2816 | 2817 |

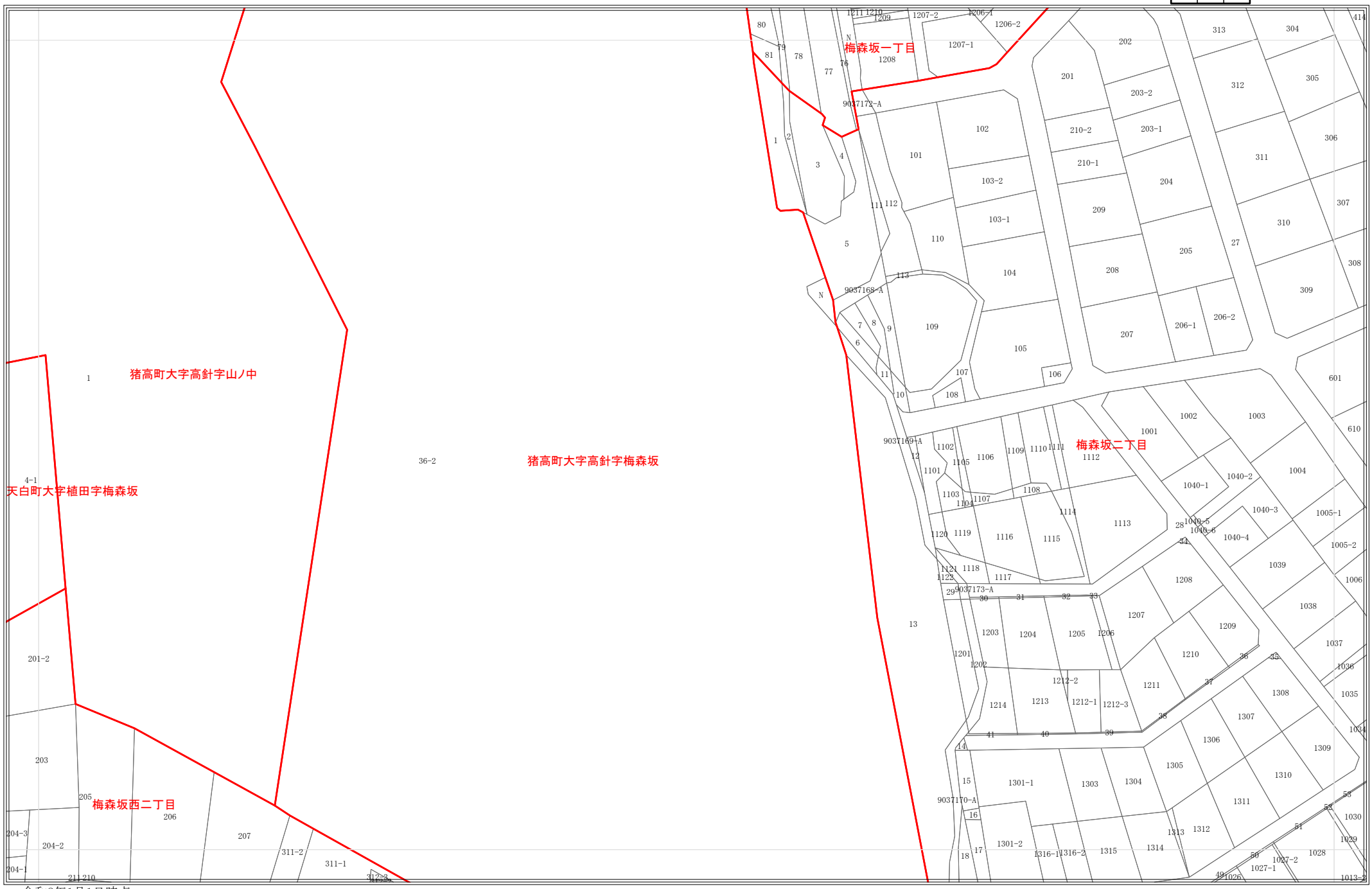


令和8年1月1日時点
・この図面は課税のために作成した図面です。権利関係等の根拠になるものではありません。
・無地番については、Nまたは名古屋市の内部管理番号（例：9876543-A)が表示されている場合があります。

0 25 50 100 メートル

1:1,200

2753

# 地番参考図

| | | |
|---|---|---|
| 2688 | 2689 | 2690 |
| 2752 | 2753 | 2754 |
| 2816 | 2817 | 2818 |

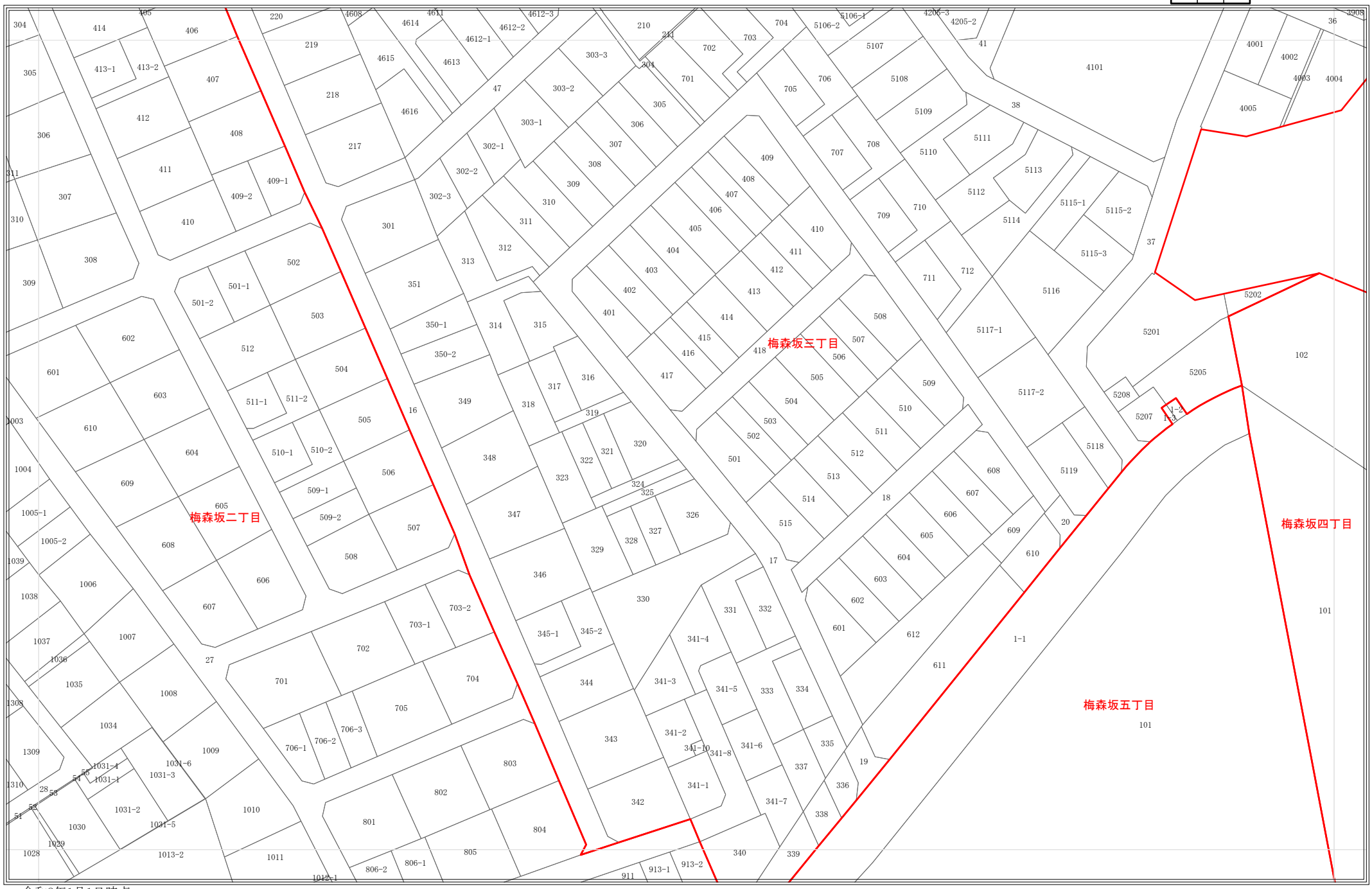


令和8年1月1日時点
・この図面は課税のために作成した図面です。権利関係等の根拠になるものではありません。
・無地番については、Nまたは名古屋市の内部管理番号（例：9876543-A)が表示されている場合があります。

0 25 50 100 メートル

1:1,200

2754

# 地番参考図

| | | |
|---|---|---|
| 2689 | 2690 | |
| 2753 | 2754 | |
| 2817 | 2818 | 2819 |

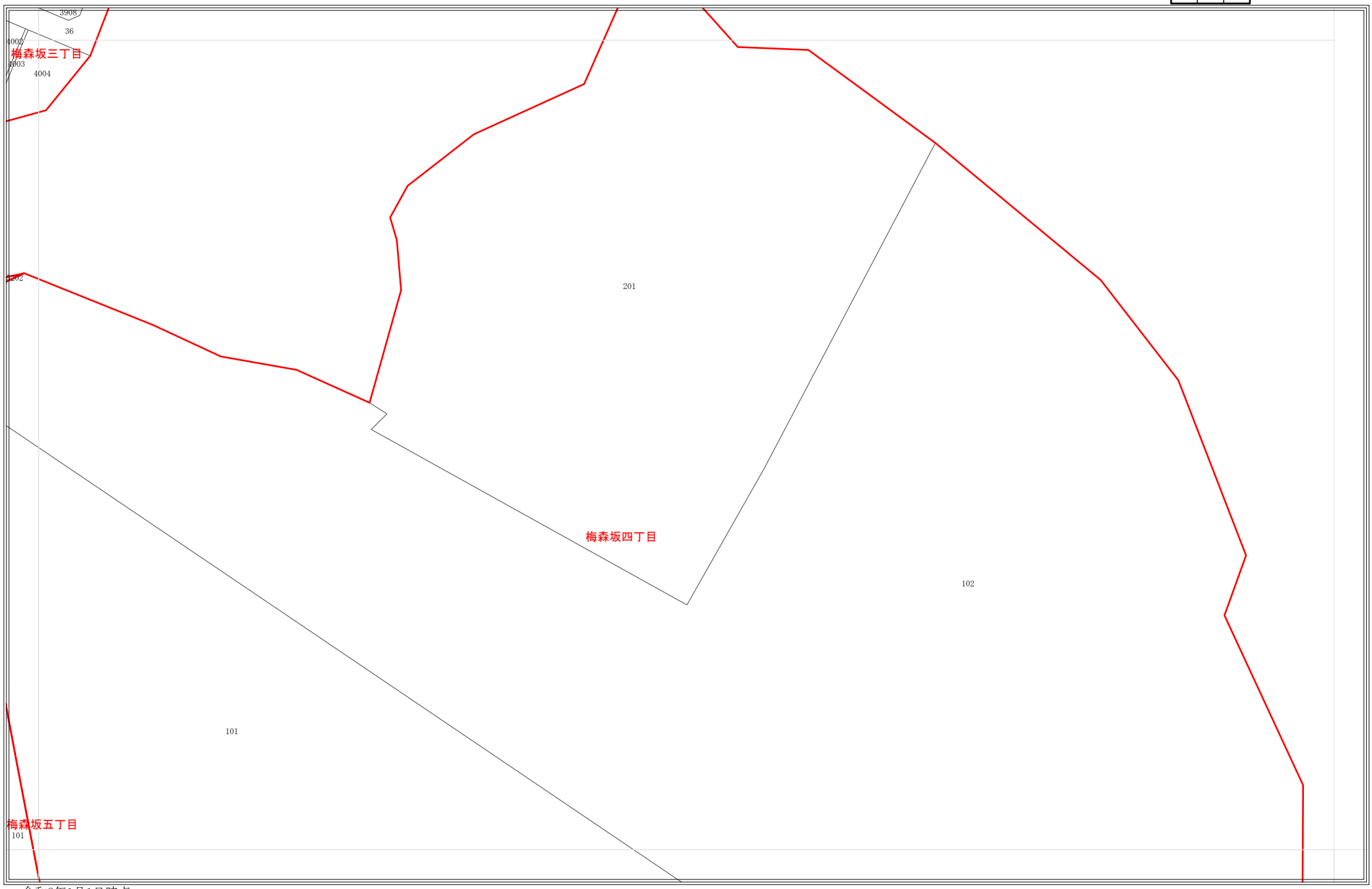


令和8年1月1日時点
・この図面は課税のために作成した図面です。権利関係等の根拠になるものではありません。
・無地番については、Nまたは名古屋市の内部管理番号（例：9876543-A)が表示されている場合があります。

0 25 50 100 メートル

1:1,200

2812

# 地番参考図

| | | |
|---|---|---|
| 2747 | 2748 | 2749 |
| 2811 | 2812 | 2813 |
| 2876 | 2877 | 2878 |

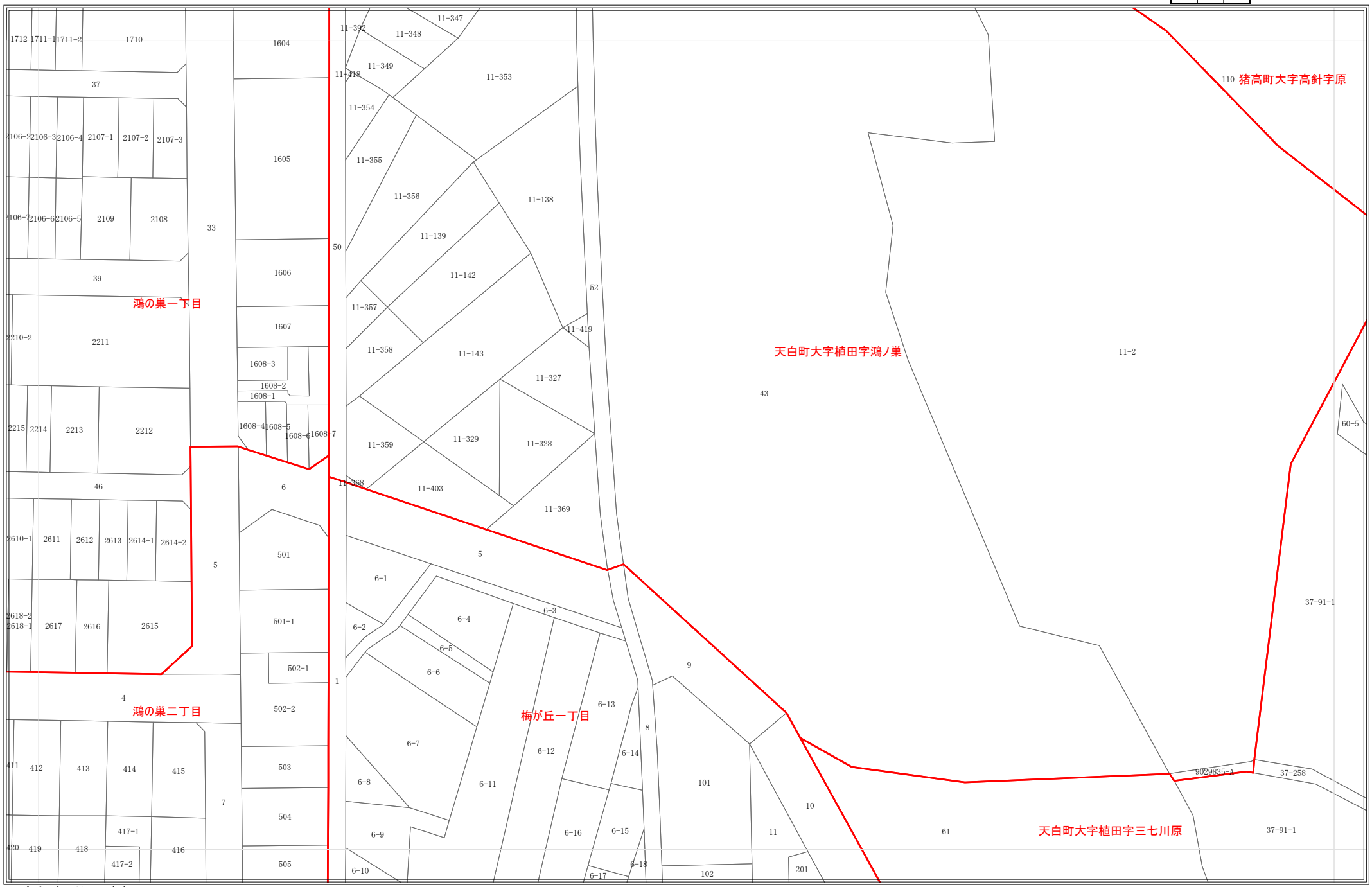


令和8年1月1日時点
・この図面は課税のために作成した図面です。権利関係等の根拠になるものではありません。
・無地番については、Nまたは名古屋市の内部管理番号（例：9876543-A)が表示されている場合があります。

0 25 50 100 メートル

1:1,200

2813

# 地番参考図

| | | |
|---|---|---|
| 2748 | 2749 | 2750 |
| 2812 | 2813 | 2814 |
| 2877 | 2878 | 2879 |

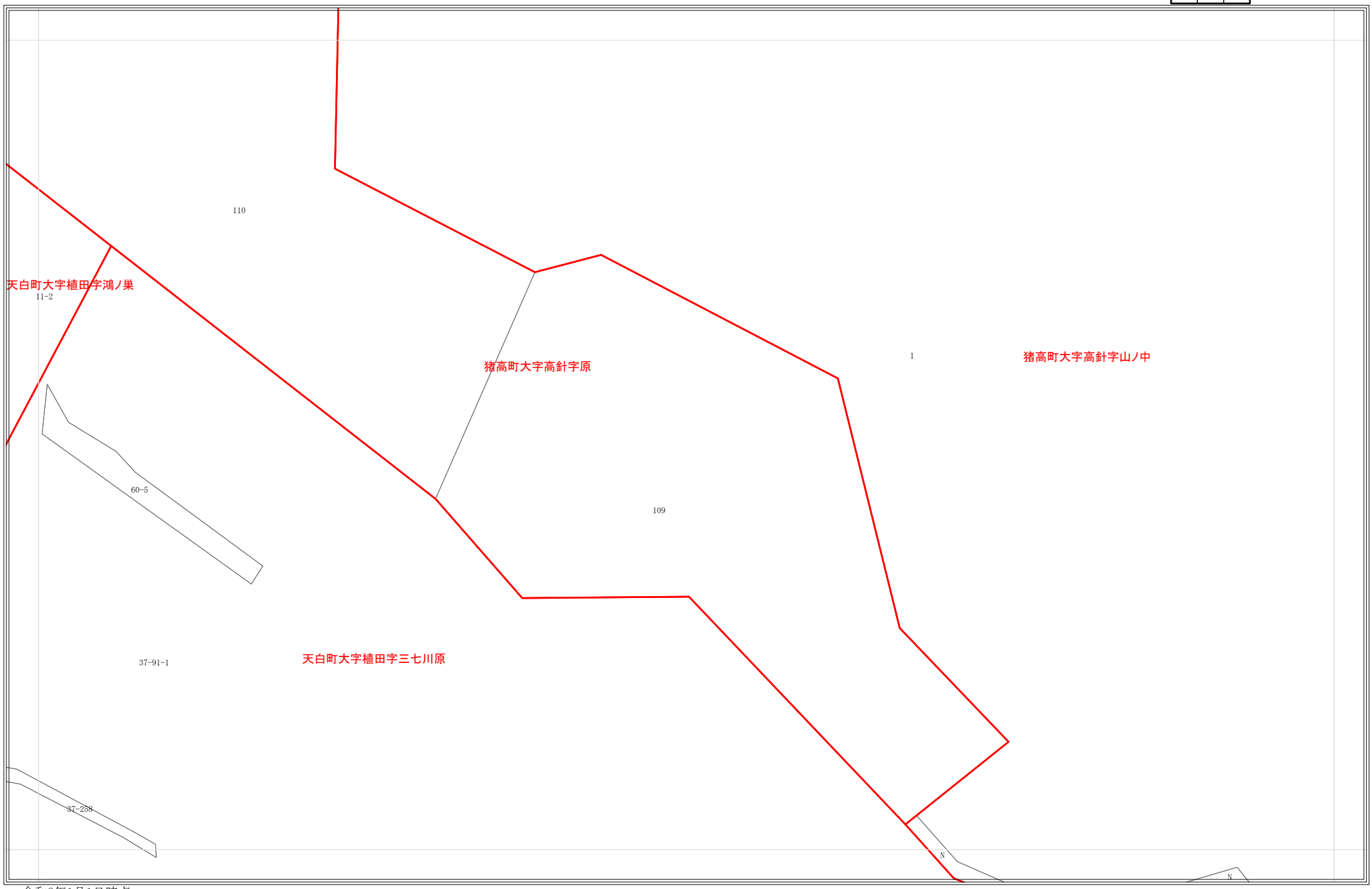


令和8年1月1日時点
・この図面は課税のために作成した図面です。権利関係等の根拠になるものではありません。
・無地番については、Nまたは名古屋市の内部管理番号（例：9876543-A)が表示されている場合があります。

0 25 50 100 メートル

1:1,200

2814

# 地番参考図

| | | |
|---|---|---|
| 2749 | 2750 | 2751 |
| 2813 | 2814 | 2815 |
| 2878 | 2879 | 2880 |




令和8年1月1日時点
・この図面は課税のために作成した図面です。権利関係等の根拠になるものではありません。
・無地番については、Nまたは名古屋市の内部管理番号（例：9876543-A)が表示されている場合があります。

0 25 50 100 メートル

1:1,200

2815

# 地番参考図

| | | |
|---|---|---|
| 2750 | 2751 | 2752 |
| 2814 | 2815 | 2816 |
| 2879 | 2880 | 2881 |

令和8年1月1日時点
・この図面は課税のために作成した図面です。権利関係等の根拠になるものではありません。
・無地番については、Nまたは名古屋市の内部管理番号（例：9876543-A)が表示されている場合があります。

0 25 50 100 メートル

1:1,200

2816

# 地番参考図

| | | |
|---|---|---|
| 2751 | 2752 | 2753 |
| 2815 | 2816 | 2817 |
| 2880 | 2881 | 2882 |

令和8年1月1日時点
・この図面は課税のために作成した図面です。権利関係等の根拠になるものではありません。
・無地番については、Nまたは名古屋市の内部管理番号（例：9876543-A)が表示されている場合があります。

0 25 50 100 メートル

1:1,200

2817

# 地番参考図

| | | |
|---|---|---|
| 2752 | 2753 | 2754 |
| 2816 | 2817 | 2818 |
| 2881 | 2882 | 2883 |

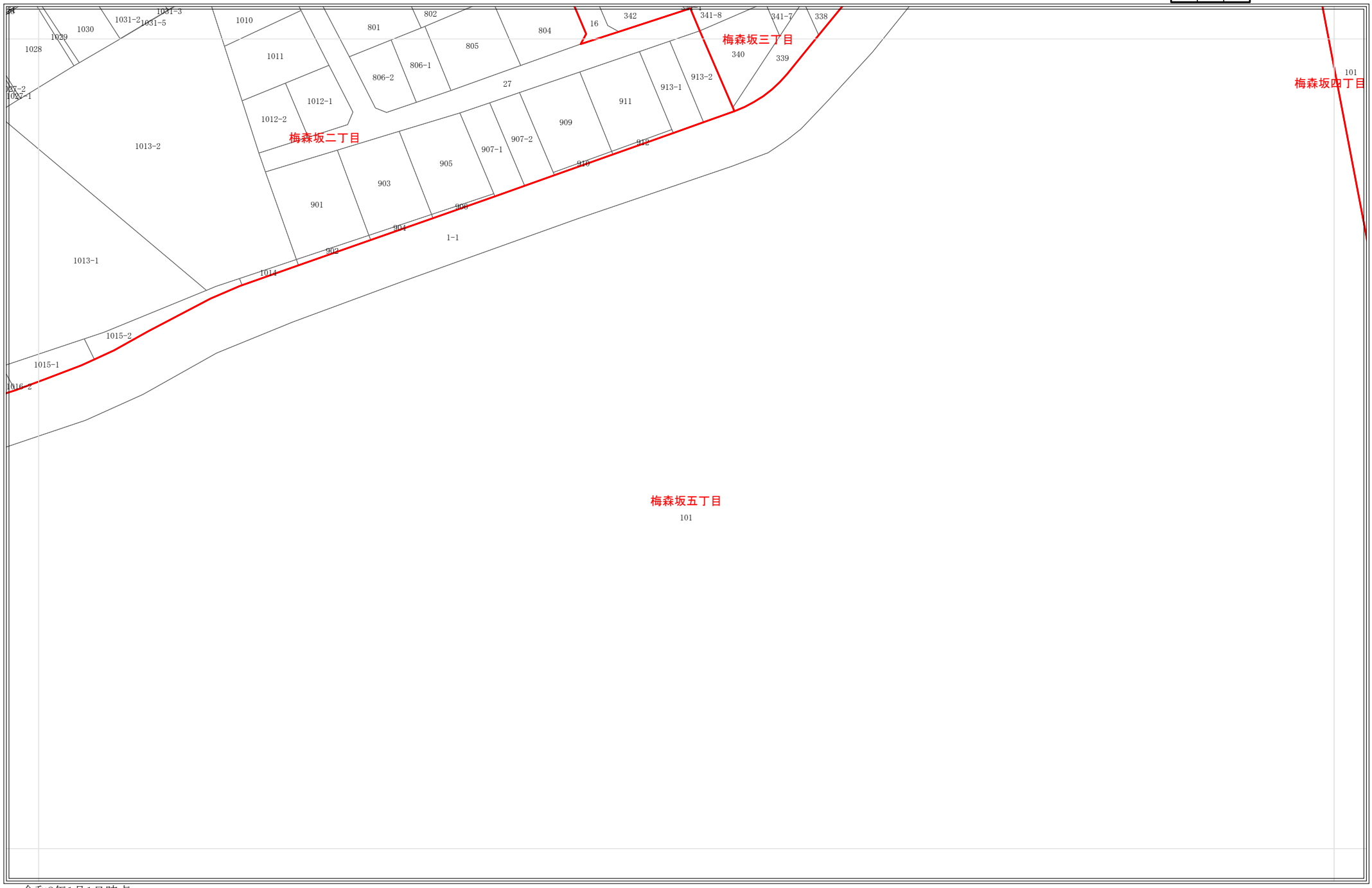


令和8年1月1日時点
・この図面は課税のために作成した図面です。権利関係等の根拠になるものではありません。
・無地番については、Nまたは名古屋市の内部管理番号（例：9876543-A)が表示されている場合があります。

0 25 50 100 メートル

1:1,200

2818

# 地番参考図

| | | |
|---|---|---|
| 2753 | 2754 | |
| 2817 | 2818 | 2819 |
| 2882 | 2883 | 2884 |

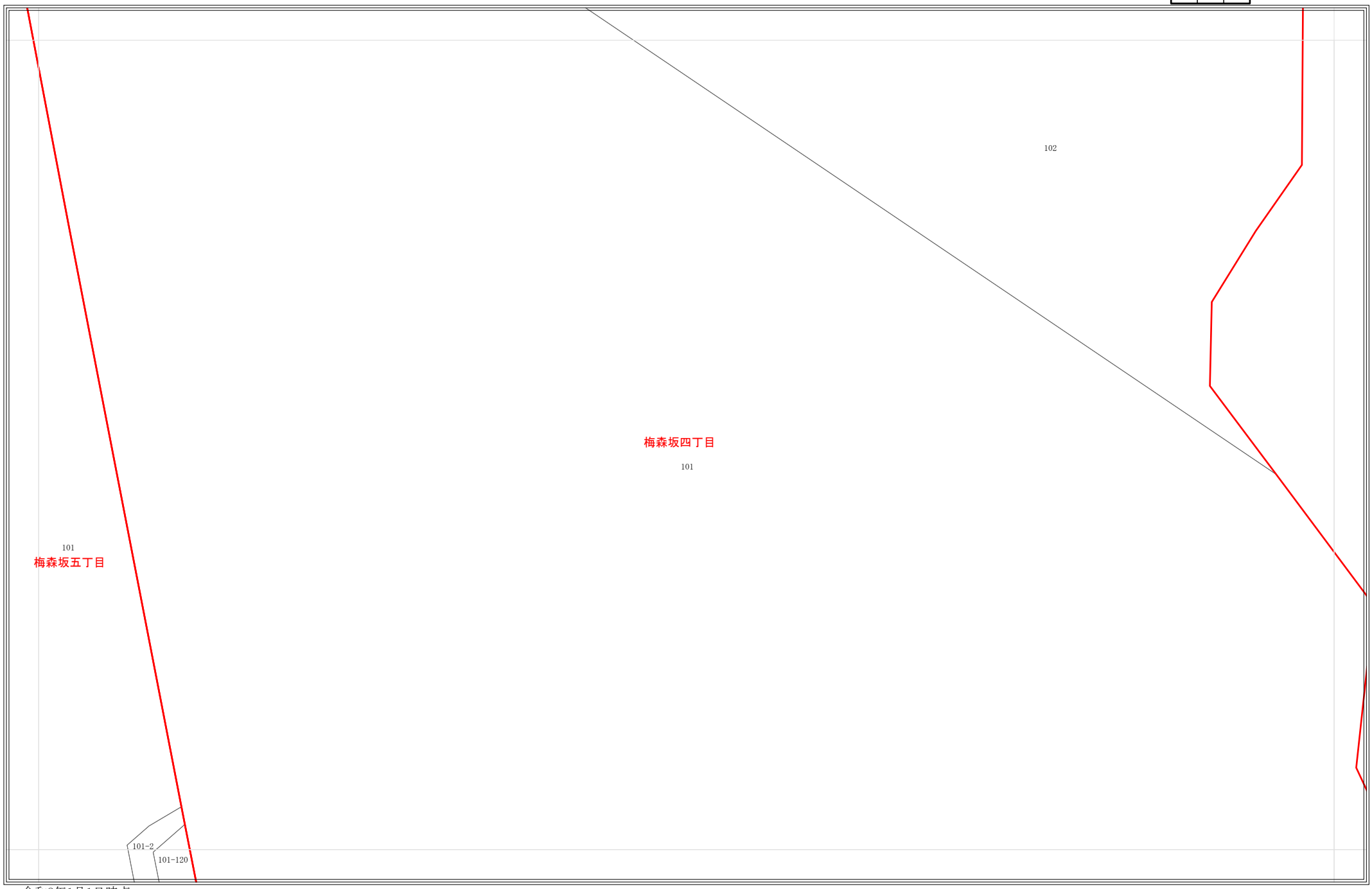


令和8年1月1日時点
・この図面は課税のために作成した図面です。権利関係等の根拠になるものではありません。
・無地番については、Nまたは名古屋市の内部管理番号（例：9876543-A)が表示されている場合があります。

0 25 50 100 メートル

1:1,200

2819

# 地番参考図



令和8年1月1日時点
・この図面は課税のために作成した図面です。権利関係等の根拠になるものではありません。
・無地番については、Nまたは名古屋市の内部管理番号（例：9876543-A)が表示されている場合があります。

0 25 50 100 メートル

1:1,200

2878

# 地番参考図

| | | |
|---|---|---|
| 2812 | 2813 | 2814 |
| 2877 | 2878 | 2879 |
| 2942 | 2943 | 2944 |

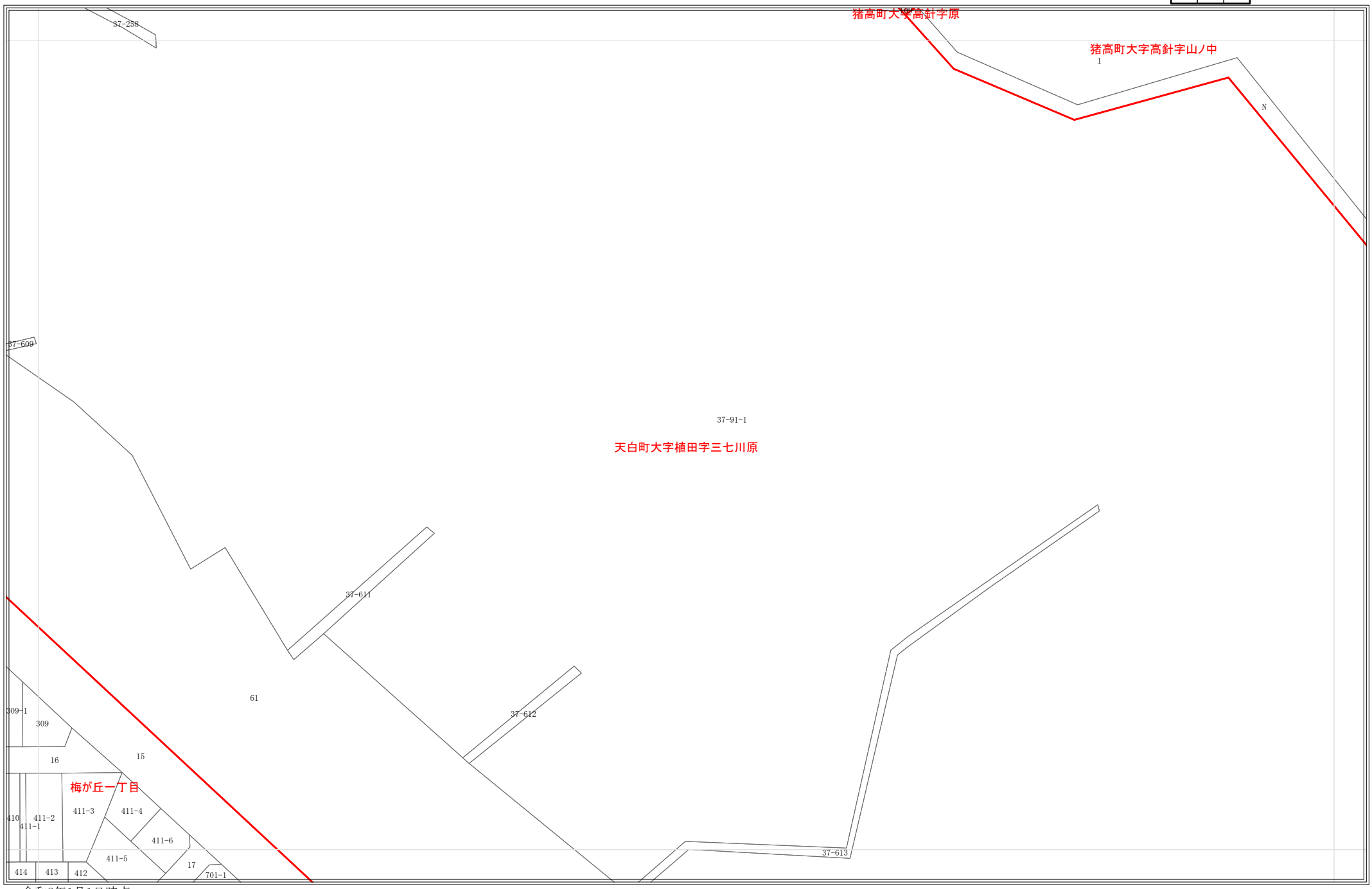


令和8年1月1日時点
・この図面は課税のために作成した図面です。権利関係等の根拠になるものではありません。
・無地番については、Nまたは名古屋市の内部管理番号（例：9876543-A)が表示されている場合があります。

0 25 50 100 メートル

1:1,200

2879

# 地番参考図

| | | |
|---|---|---|
| 2813 | 2814 | 2815 |
| 2878 | 2879 | 2880 |
| 2943 | 2944 | 2945 |

令和8年1月1日時点
・この図面は課税のために作成した図面です。権利関係等の根拠になるものではありません。
・無地番については、Nまたは名古屋市の内部管理番号（例：9876543-A)が表示されている場合があります。

0 25 50 100 メートル

1:1,200

2880

# 地番参考図

| | | |
|---|---|---|
| 2814 | 2815 | 2816 |
| 2879 | 2880 | 2881 |
| 2944 | 2945 | 2946 |

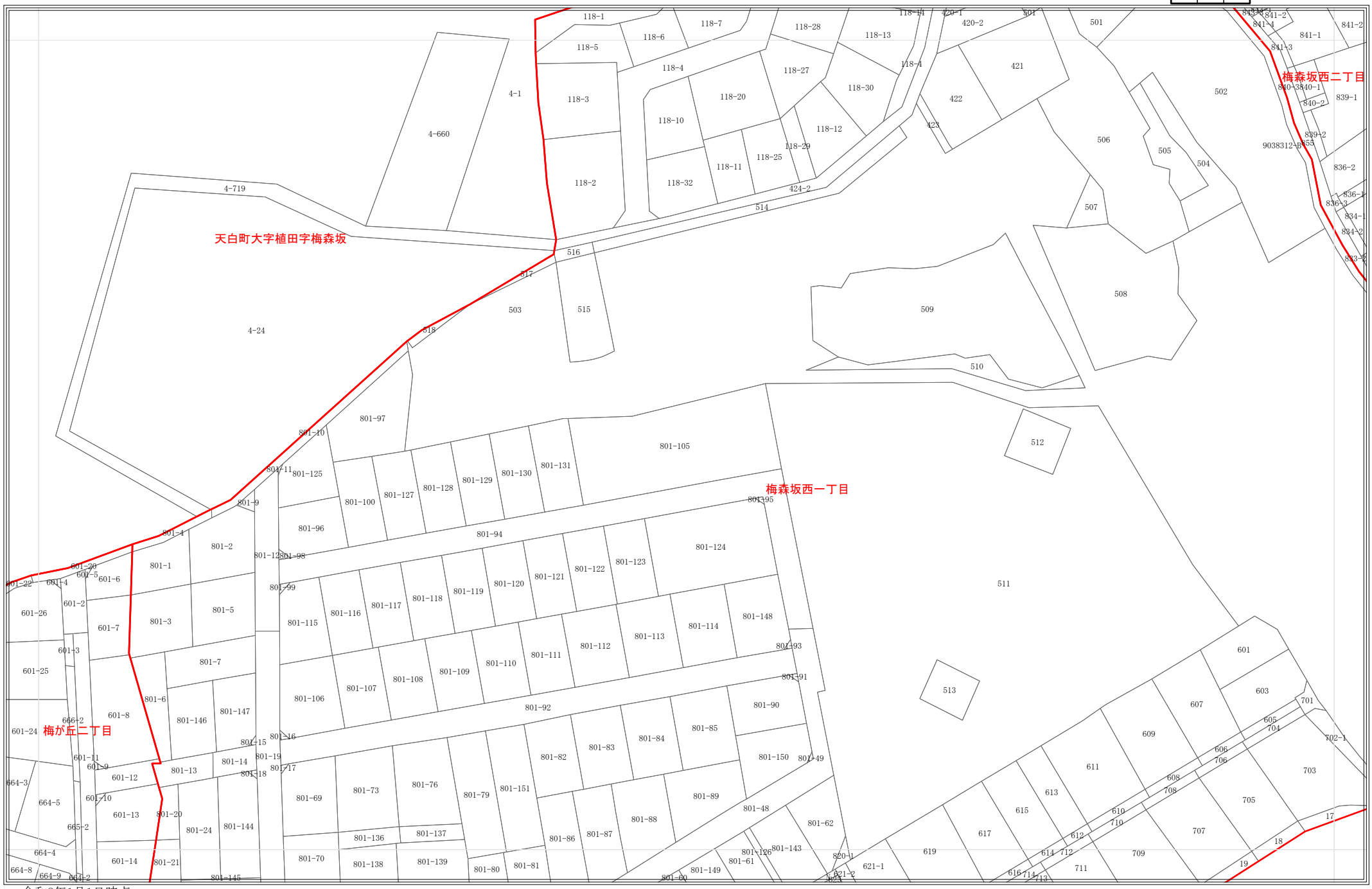


令和8年1月1日時点
・この図面は課税のために作成した図面です。権利関係等の根拠になるものではありません。
・無地番については、Nまたは名古屋市の内部管理番号（例：9876543-A)が表示されている場合があります。

0 25 50 100 メートル

1:1,200

2881

# 地番参考図

| | | |
|---|---|---|
| 2815 | 2816 | 2817 |
| 2880 | 2881 | 2882 |
| 2945 | 2946 | 2947 |

令和8年1月1日時点
・この図面は課税のために作成した図面です。権利関係等の根拠になるものではありません。
・無地番については、Nまたは名古屋市の内部管理番号（例：9876543-A)が表示されている場合があります。

0 25 50 100 メートル

1:1,200

2882

# 地番参考図

| | | |
|---|---|---|
| 2816 | 2817 | 2818 |
| 2881 | 2882 | 2883 |
| 2946 | 2947 | |

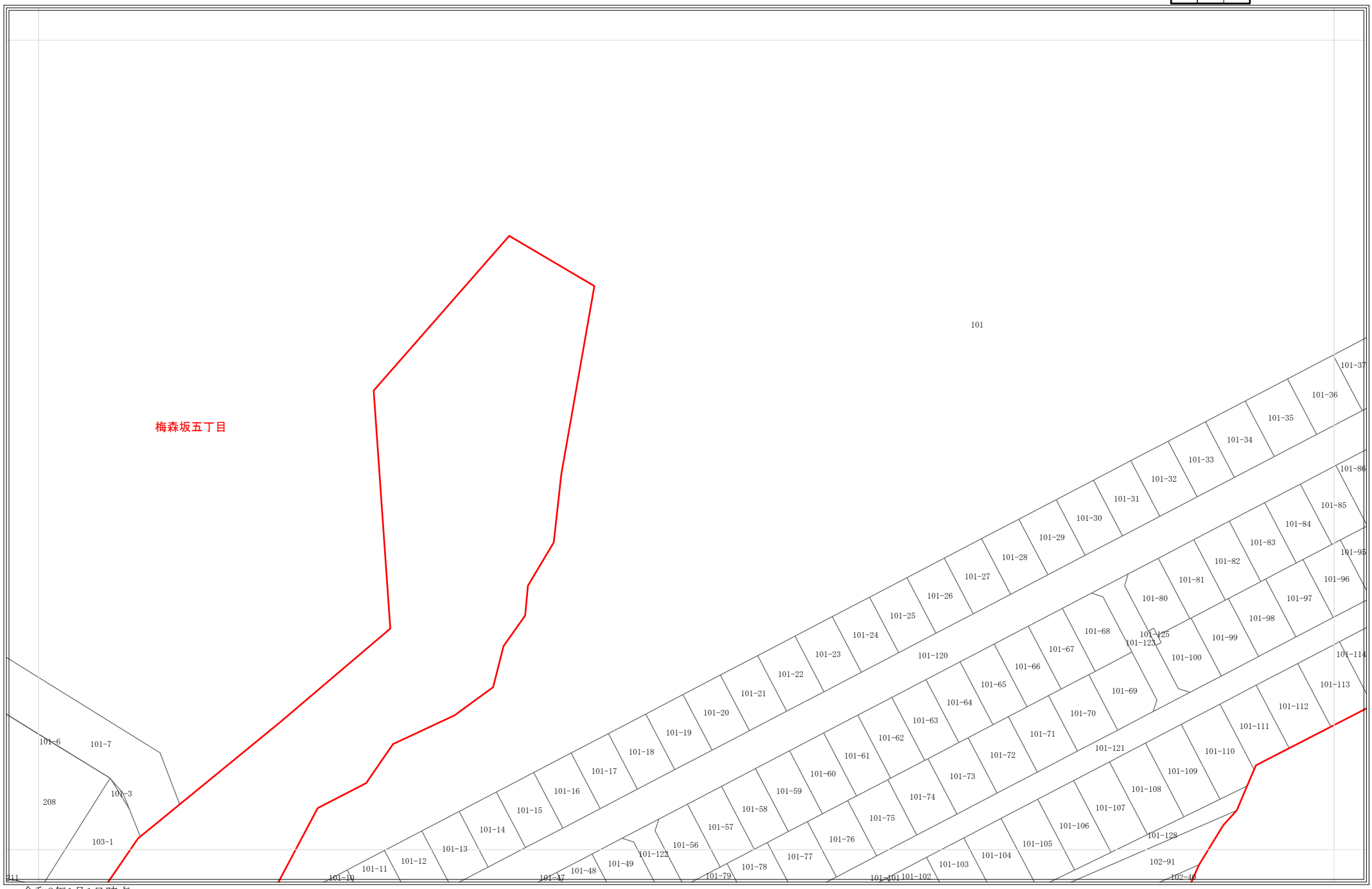


令和8年1月1日時点
・この図面は課税のために作成した図面です。権利関係等の根拠になるものではありません。
・無地番については、Nまたは名古屋市の内部管理番号（例：9876543-A)が表示されている場合があります。

0 25 50 100 メートル

1:1,200

2883

# 地番参考図

| | | |
|---|---|---|
| 2817 | 2818 | 2819 |
| 2882 | 2883 | 2884 |
| 2947 | | |

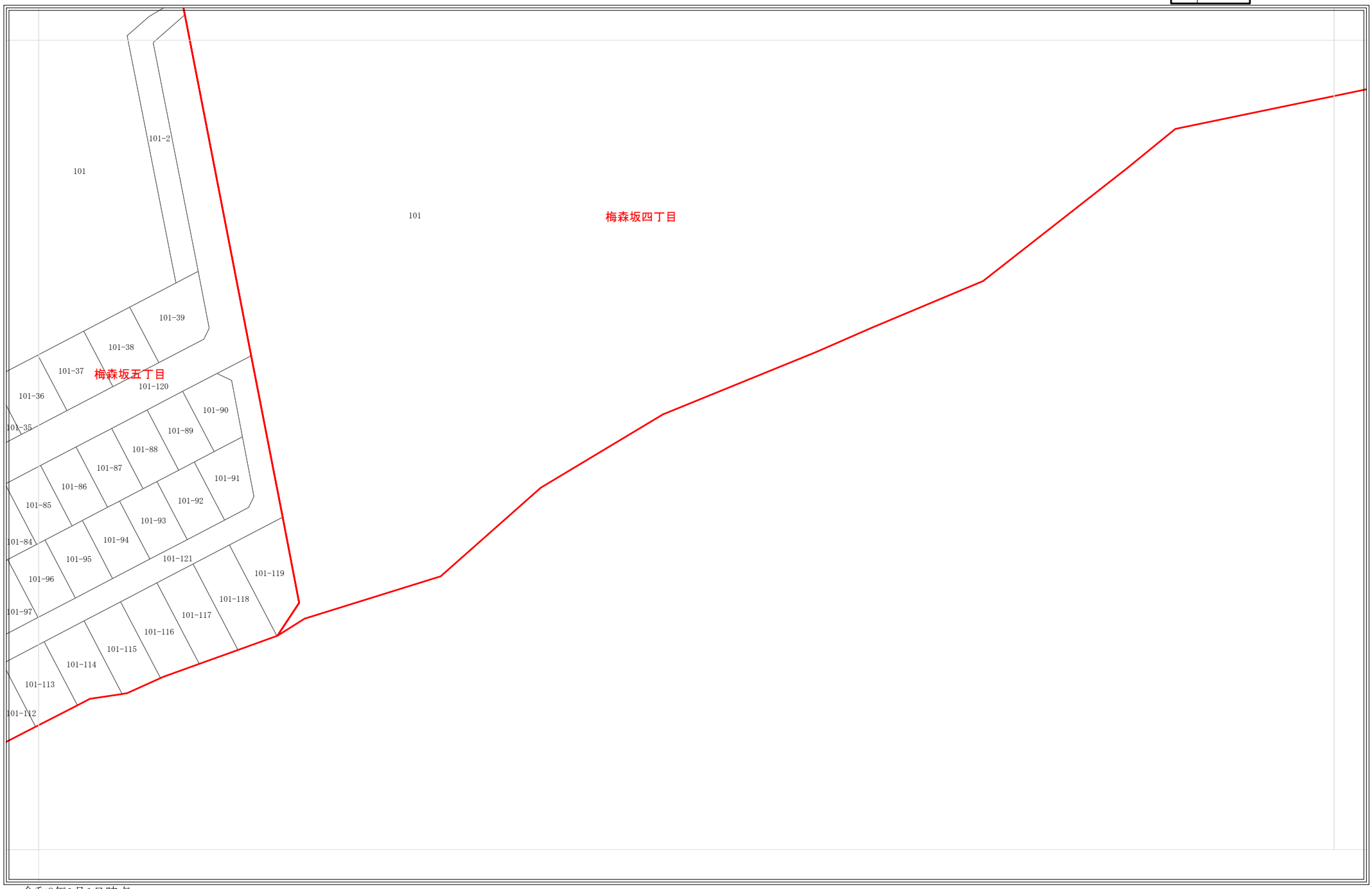


令和8年1月1日時点
・この図面は課税のために作成した図面です。権利関係等の根拠になるものではありません。
・無地番については、Nまたは名古屋市の内部管理番号（例：9876543-A)が表示されている場合があります。

0 25 50 100 メートル

1:1,200

2884

# 地番参考図

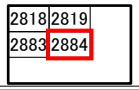

令和8年1月1日時点
・この図面は課税のために作成した図面です。権利関係等の根拠になるものではありません。
・無地番については、Nまたは名古屋市の内部管理番号（例：9876543-A)が表示されている場合があります。

0 25 50 100 メートル

1:1,200

2944

# 地番参考図

| | | |
|---|---|---|
| 2878 | 2879 | 2880 |
| 2943 | 2944 | 2945 |
| 3006 | 3007 | 3008 |

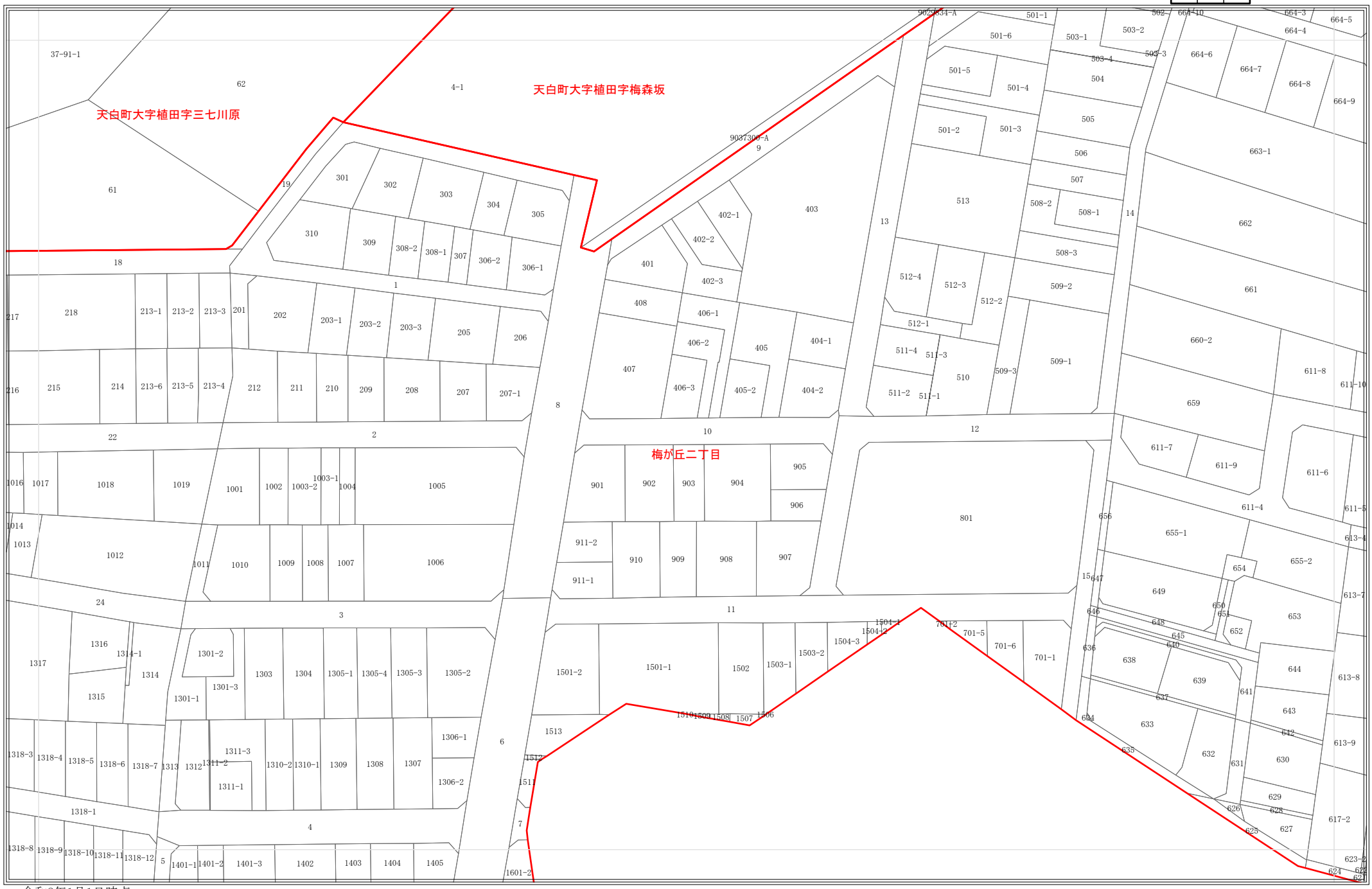


令和8年1月1日時点
・この図面は課税のために作成した図面です。権利関係等の根拠になるものではありません。
・無地番については、Nまたは名古屋市の内部管理番号（例：9876543-A)が表示されている場合があります。

0 25 50 100 メートル

1:1,200

2945

# 地番参考図

| | | |
|---|---|---|
| 2879 | 2880 | 2881 |
| 2944 | 2945 | 2946 |
| 3007 | 3008 | |

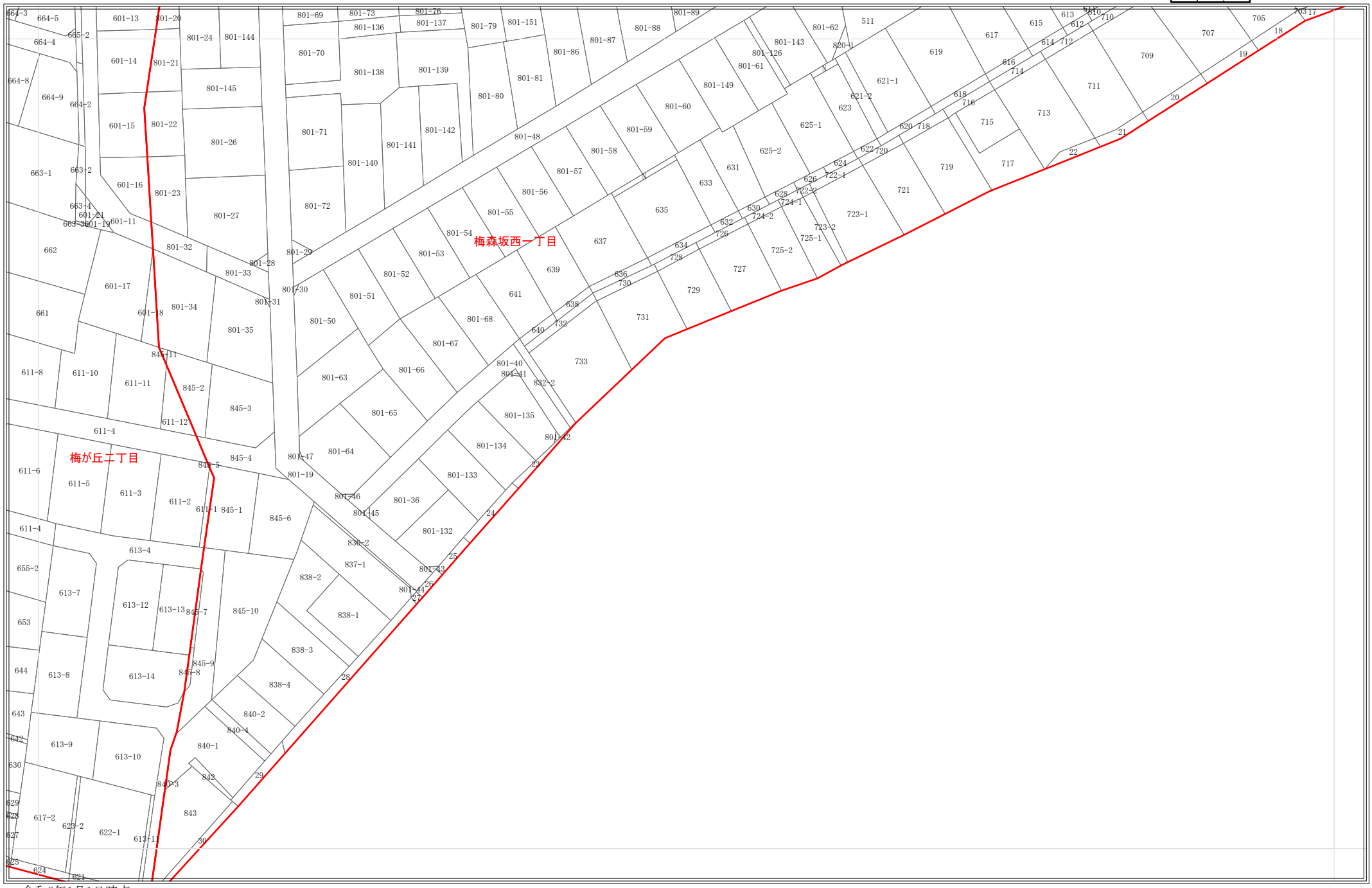


令和8年1月1日時点
・この図面は課税のために作成した図面です。権利関係等の根拠になるものではありません。
・無地番については、Nまたは名古屋市の内部管理番号（例：9876543-A)が表示されている場合があります。

0 25 50 100 メートル

1:1,200

2946

# 地番参考図

| | | |
|---|---|---|
| 2880 | 2881 | 2882 |
| 2945 | 2946 | 2947 |
| 3008 | | 3009 |

令和8年1月1日時点
・この図面は課税のために作成した図面です。権利関係等の根拠になるものではありません。
・無地番については、Nまたは名古屋市の内部管理番号（例：9876543-A)が表示されている場合があります。

0 25 50 100 メートル

1:1,200

2947

# 地番参考図

| | | |
|---|---|---|
| 2881 | 2882 | 2883 |
| 2946 | 2947 | |
| | 3009 | |

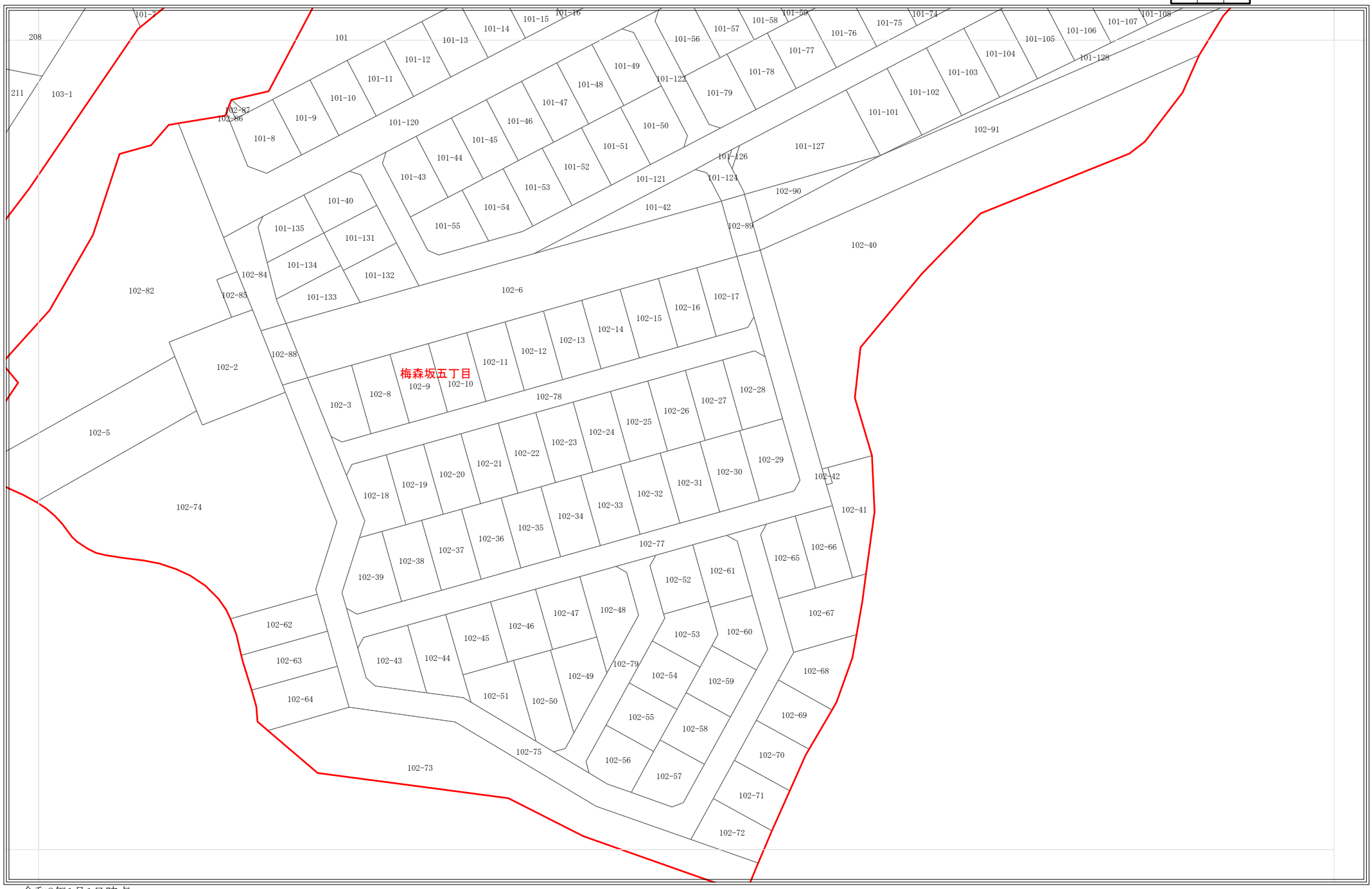


令和8年1月1日時点
・この図面は課税のために作成した図面です。権利関係等の根拠になるものではありません。
・無地番については、Nまたは名古屋市の内部管理番号（例：9876543-A)が表示されている場合があります。

0 25 50 100 メートル

1:1,200

3008

# 地番参考図

| | | |
|---|---|---|
| 2944 | 2945 | 2946 |
| 3007 | 3008 | |
| 3069 | | |

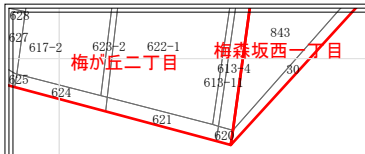


令和8年1月1日時点
・この図面は課税のために作成した図面です。権利関係等の根拠になるものではありません。
・無地番については、Nまたは名古屋市の内部管理番号（例：9876543-A)が表示されている場合があります。

0 25 50 100 メートル

1:1,200

3009

# 地番参考図

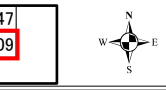


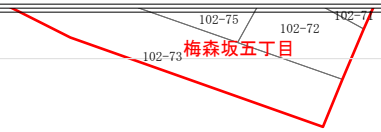


令和8年1月1日時点
・この図面は課税のために作成した図面です。権利関係等の根拠になるものではありません。
・無地番については、Nまたは名古屋市の内部管理番号（例：9876543-A)が表示されている場合があります。

0 25 50 100 メートル

1:1,200