索引図

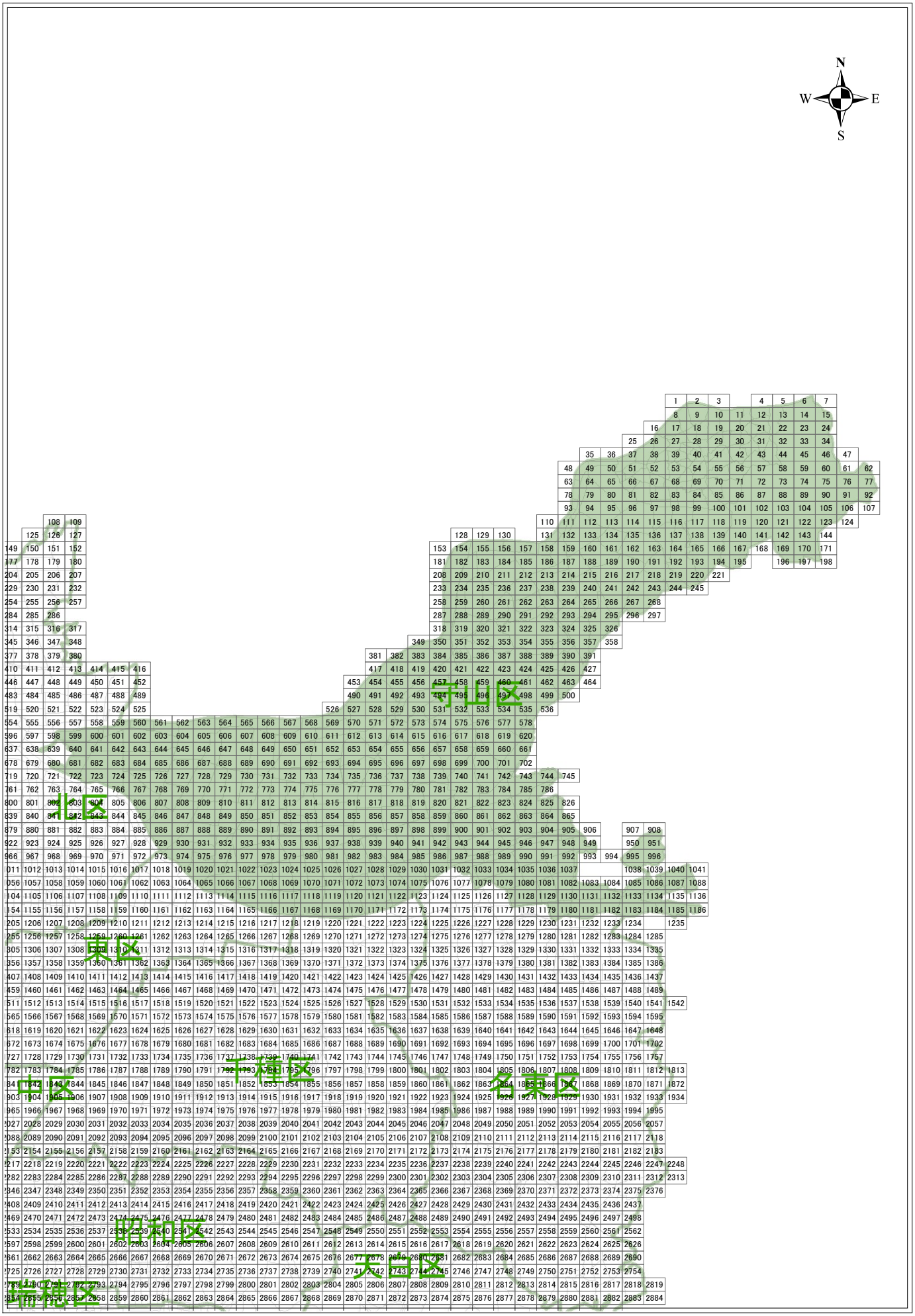

索引図(仮換地)

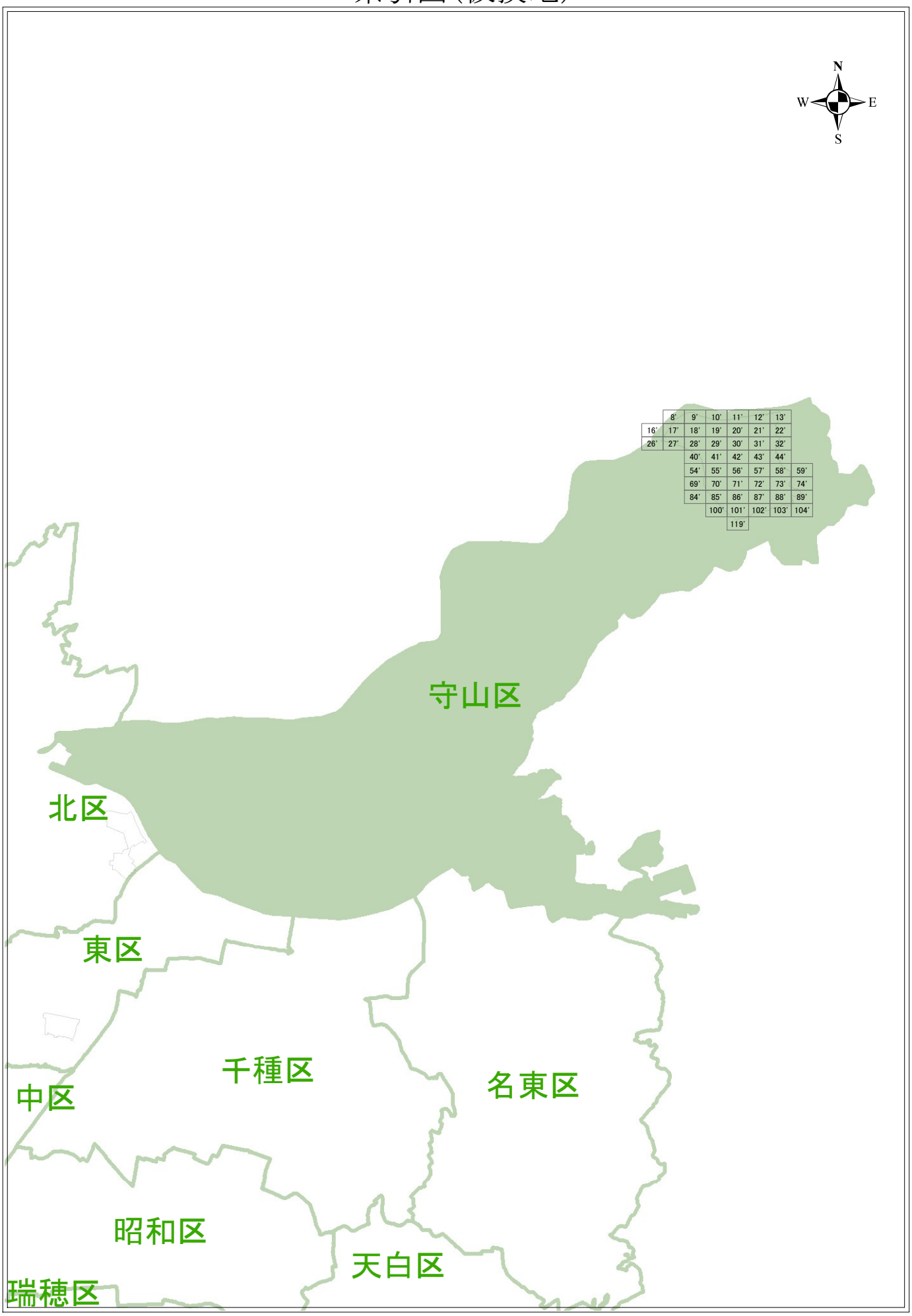

0 1,250 2,500 5,000 メートル

1:75,000

守山区　図面番号一覧

町字名	図面番号														
天子田一丁目	988	989	990	1033	1034	1035	1078								
天子田二丁目	946	947	989	990	991	1035									
天子田三丁目	947	948	991	992											
天子田四丁目	905	906	948	949	992	993	1037								
今尻町	786	825	826	864	865	904	905								
市場	974	975	1019	1020	1064	1065									
大森八龍一丁目	575	576	577	618	619	620	659	660	661	700	701				
大森八龍二丁目	496	497	498	532	533	534	535	575	576	577	578	619	620		
大牧町	850	851	890	891											
大字大森字天子田	904	905	945	946	947	948	989	990							
大字大森字今尻	904	905													
大字大森字大清水	859	899	942												
大字大森字欠ノ下	986	987	988	1031	1032										
大字大森字下市場	945	988	989												
大字大森字野田	905	906	948												
大字大森字原境	987	988	1032	1033											
大字大森字元郷	945	946	988	989											
大字大森字薮田	942	986													
大字大森字六反田	903	904	946	947											
大森一丁目	821	822	859	860	861	900	901	943	944						
大森二丁目	658	659	699	700	739	740	741	781	782	783	821	822	859	860	
大森三丁目	742	783	784	822	823										
大森四丁目	822	823	861	862	863	901	902								
大森五丁目	742	743	744	745	784	785	786	823							
大屋敷	851	852	853	891	892	893									
大字小幡字北屋敷	735	777													
大字小幡字北山	531	532	573	574	575	616	617								
大字小幡字廿軒家	978	1022	1023												
小幡一丁目	816	817	855	856	895	896	938	939							
小幡二丁目	777	778	816	817											
小幡三丁目	654	695	696	735	736	737	777	778	779						

守山区　図面番号一覧

町字名	図面番号														
小幡四丁目	736	737	778	779	780	817	818	819							
小幡五丁目	817	818	819	856	857	858	896	897	898						
小幡中一丁目	893	894	895	936	937	938	980	981							
小幡中二丁目	814	815	816	853	854	855	893	894	895						
小幡中三丁目	775	776	777	814	815	816									
小幡太田	1027	1028	1072	1073	1120	1121	1170	1171							
小幡千代田	1071	1072	1118	1119	1120	1168	1169	1170	1220	1221					
小幡宮ノ腰	1071	1072	1120	1170											
太田井	942	985	986	1030	1031	1075	1076								
大谷町	858	897	898	940	941	984	985								
小幡常燈	937	981	982	1026	1027	1071	1072								
小幡南一丁目	937	938	981	982	983	1027	1028	1072							
小幡南二丁目	896	938	939	982	983	984	1028	1029							
小幡南三丁目	896	897	939	940	983	984	1029								
小幡北	573	574	614	615	616	654	655	656	657	697					
大森北一丁目	424	425	461	462	497	498	499	500	535	536	578				
大森北二丁目	356	390	391	425	426	427	462	463	464	499	500				
金屋一丁目	809	810	847	848	849	888	889								
金屋二丁目	810	811	849	850	889	890									
大字川字板橋	566	567	568	608	609	610									
大字川字川脇	526	527	569	570											
大字川字小坂	572														
大字川字四丁畑	608	609													
大字川字東山	457	458	492	493	494	529	530	572	573						
大字川字柳原	568	569													
川上町	568	569	570	610	611	612									
川北町	568	608	609	610	649	650	651	690	691						
川宮町	564	565	566	607	608	648	649	689	690	730	731				
川村町	610	650	651	690	691	692									
川東山	417	453	454	455	490	491	492	527	528	529	570	571	572	612	613
川西一丁目	680	681	682	721	722										

守山区　図面番号一覧

町字名	図面番号														
川西二丁目	598	599	600	639	640	641	681	682							
喜多山南	858	859	899	942	986										
喜多山一丁目	819	820	821	858	859	860									
喜多山二丁目	739	780	781	782	819	820	821	858							
小六町	1070	1071	1117	1118	1119	1167	1168								
幸心一丁目	726	768	769	807	808	846	847								
幸心二丁目	685	686	687	726	727	728	768	769							
幸心三丁目	562	563	564	604	605	606	645	646	685	686	687				
幸心四丁目	605	606	646	647	687	688									
御膳洞	578	620	660	661	700	701	702	742							
更屋敷	1066	1067	1068	1114	1115	1116	1165	1166							
四軒家一丁目	1037	1082	1083	1084	1130	1131	1132	1133							
四軒家二丁目	1130	1131	1132	1180	1181	1182	1231	1232							
白沢町	610	611	612	651	652	653	692	693							
城土町	612	613	652	653	654	693	694	695							
新城	980	1025	1026	1070	1071										
新守町	688	728	729	770	771	809	810								
城南町	892	893	936	980											
新守西	687	688	727	728	729	769	770	808	809						
新守山	807	808	809	845	846	847	848	885	886	887	929	930	973		
翠松園一丁目	656	657	697	698	738	739	780	781							
翠松園二丁目	616	657	658	659	698	699	739	740							
翠松園三丁目	575	576	616	617	618	657	658	659							
大字瀬古字赤目	560	561	602	603											
大字瀬古字味鋺前	558	600													
大字瀬古字川西	558	598	599	600	638	639									
大字瀬古字十五	561	562	603	604											
大字瀬古字高坪	559	560	601												
大字瀬古字元杁	558	559	600	601											
瀬古一丁目	641	642	681	682	683	722	723	724	765	766					
瀬古二丁目	600	601	641	642											

守山区　図面番号一覧

町字名	図面番号														
瀬古三丁目	559	560	601	602	603	604	642	643	644	645					
瀬古東一丁目	724	725	766	767	768	805	806	807	845	846					
瀬古東二丁目	724	725	726	767	768										
瀬古東三丁目	642	643	644	645	683	684	685	686	724	725	726				
高島町	692	693	733	734	775	776									
大永寺町	730	731	772	773	811										
茶臼前	779	780	819	858											
長栄	978	979	1023	1024	1068	1069	1116	1117							
鳥神町	688	729	730	771	772	810	811								
鳥羽見一丁目	929	930	973	974	1019										
鳥羽見二丁目	847	848	887	888	889	930	931	932							
鳥羽見三丁目	930	931	932	974	975	976									
中新	937	980	981	1025	1026	1071									
永森町	731	772	773	811	812	850	851								
苗代一丁目	1028	1073	1074	1121	1122	1171	1172								
苗代二丁目	1028	1029	1073	1074	1075	1121	1122	1123	1172						
西川原町	564	565	606	607	647	648	688	689	729	730					
西城一丁目	812	813	851	852	891	892									
西城二丁目	775	813	814	852	853	893									
西新	979	980	1024	1025	1069	1070	1117	1118							
西島町	891	892	893	934	935	936	979	980							
廿軒家	1022	1023	1067	1068	1116										
白山一丁目	1039	1085	1086	1132	1133	1134									
白山二丁目	1039	1040	1041	1086	1087	1088									
白山三丁目	1041	1086	1087	1088	1134	1135	1136								
白山四丁目	1086	1133	1134	1135											
原境町	1032	1033	1077	1078											
八反	1116	1117	1166	1167											
東山町	891	934	935	978	979										
菱池町	984	985	1029	1030	1074	1075	1123								
弁天が丘	618	659	700	701	702	741	742	743	783	784					

守山区　図面番号一覧

町字名	図面番号														
本地が丘	907	908	950	951	994	995	996	1038	1039						
松坂町	529	571	572	612	613	614	654								
町北	889	931	932	975	976	1020	1021								
町南	1020	1021	1022	1065	1066	1067	1113	1114	1115						
緑ヶ丘	613	614	654	655	656	695	696	697	737	738	779	780			
向台一丁目	1033	1034	1035	1078	1079	1080									
向台二丁目	990	991	1035	1036	1080	1081									
向台三丁目	948	991	992	1036	1037										
村合町	731	732	773	774	812	813	851								
村前町	732	774	775	813	814										
元郷一丁目	901	902	943	944	945	987	988	989							
元郷二丁目	862	863	901	902	903	945	946								
森孝一丁目	1079	1080	1081	1127	1128	1129	1177	1178							
森孝二丁目	1036	1080	1081	1129											
森孝三丁目	1036	1037	1081	1082	1129	1130									
森孝四丁目	1129	1130	1179	1180	1230	1231									
森孝東一丁目	1132	1133	1134	1182	1183	1184									
森孝東二丁目	1134	1135	1184	1185	1186	1235									
守牧町	888	889	890	932											
森宮町	690	691	692	731	732	733	774	775							
守山一丁目	932	976	977	1021	1022										
守山二丁目	889	890	891	932	933	934									
守山三丁目	932	933	934	976	977	978	1022	1023							
八剣一丁目	784	785	823	824	862	863									
八剣二丁目	744	785	786	824	825	863	864								
藪田町	859	860	899	900	942	943	986	987							
野萩町	858	859	898	899	941	942	985	986							
竜泉寺一丁目	349	350	351	381	382	383	384	385	417	418	419	420	454	455	456
	492	493													
竜泉寺二丁目	384	385	419	420	421	456	457	492	493	494	529				
脇田町	863	864	903	904											

守山区　図面番号一覧

町字名	図面番号														
青葉台	289	319	320	351	352	385									
青山台	240	241	265	266	294	295	325	326	357	358	391				
泉が丘	188	214	215	239	240	264	265	294							
大字上志段味字青里掛	30	31	42	43											
大字上志段味字蟻塚	17	18	27	28											
大字上志段味字安川原	17	26	27	28											
大字上志段味字稲堀田新田	70	71	85	86	100	101									
大字上志段味字馬洗淵	20	30	31												
大字上志段味字大久手下	42	55	56	70	71										
大字上志段味字大塚	42	43	56	57											
大字上志段味字大矢	4	11	12												
大字上志段味字海東	3	9	10	18	19	28	29								
大字上志段味字上島	10	11	19	20											
大字上志段味字川原	1	2	8	9	17	18									
大字上志段味字庚申	27	28	40												
大字上志段味字白鳥	4	5	12	13	21	22									
大字上志段味字樹木	54	55	69	70											
大字上志段味字竹の腰	9	18	19	28											
大字上志段味字寺山	31	32	43	44	57	58									
大字上志段味字東谷	5	6	7	13	14	15	21	22	23	24	31	32	33	34	44
	45	46	47	56	57	58	59	60	61	62	71	72	73	74	75
	76	77	86	87	88	89	90	91	92	100	101	102	103	104	105
	106	107	118	119	120	121	122	123	124	139	140	141	142	143	144
	166	167	168	169	170	171	194	195	196	197	198				
大字上志段味字所下	11	20	21	30	31										
大字上志段味字道光	28	29	40	41											
大字上志段味字中屋敷	29	40	41	42	54	55	56								
大字上志段味字西浦	8	16	17	26	27										
大字上志段味字二の輪	69	70	85												
大字上志段味字羽根	19	28	29	40	41										
大字上志段味字羽根前	29	40	41	54											

守山区　図面番号一覧

町字名	図面番号														
大字上志段味字東山	11	12	20												
大字上志段味字深田	19	20	29	30											
大字上志段味字細川原	2	3	9	10	18										
大字上志段味字洞田	21	31	43												
大字上志段味字前山	29	30	41	42	56										
大字上志段味字茂中	19	20	29												
大字上志段味字山の田	11	12	20	21											
大字吉根字上島	130	156	157	158											
大字吉根字川	234	259	288												
大字吉根字川田	259	288	319												
大字吉根字小屋前	128	153	154	181	182	208	209	233	234	258	259	287	288	318	319
大字吉根字下江	128	129	130	154	155	156	182								
大字吉根字太鼓ケ根	290	291	292	321	322	323	324	353	354	355	356	388	389		
大字吉根字至来	318	319	350												
大字吉根字仲田	289	290	321												
大字吉根字中畑	182	209	234												
大字吉根字長廻間	352	353	354	385	386	387	388	389	390	420	421	422	423	424	425
	426	457	458	459	460	461	495	496	497	498	532	533			
大字吉根字階子田	289	290	319	320	321	351	352	353	385	386	387	421			
大字吉根字深沢	158	186													
大字吉根字溝畑	234														
桔梗平一丁目	288	289	318	319	320	350	351	385							
桔梗平二丁目	209	210	234	235	259	260	288	289							
桔梗平三丁目	154	155	182	183	209	210	234	259	288						
吉根一丁目	210	235	236	260	261	289									
吉根二丁目	183	184	185	210	211	212	235	236							
吉根三丁目	155	156	183	184	185	210									
吉根南	236	260	261	289	290										
桜坂一丁目	133	159	160	161	188	189	215								
桜坂二丁目	135	136	161	162	163	190	191								
桜坂三丁目	163	190	191	192	217	218	219	243	244	245					

守山区　図面番号一覧

町字名	図面番号														
桜坂四丁目	217	218	242	243	244	267	268	295	296	297					
桜坂五丁目	161	162	188	189	190	191	215	216	217	240	241	242	266	267	295
	296														
笹ヶ根一丁目	261	262	263	290	291	292	321								
笹ヶ根二丁目	237	238	261	262	263	290	291								
笹ヶ根三丁目	211	212	236	237	238	261	262								
下志段味一丁目	95	96	97	113	114	115	134	135	136						
下志段味二丁目	113	133	134	135	160	161	162								
下志段味三丁目	64	79	80	93	94	95	112	113							
下志段味四丁目	49	63	64	78	79	93	94	111							
下志段味五丁目	49	50	64	65	66	79	80	81	95	96					
大字下志段味字落合	78	93													
大字下志段味字北畑	35	48	49	63	64										
大字下志段味字下東禅寺	110	111	131	132											
大字下志段味字真光寺	35	36	49	50											
大字下志段味字長筬	63	64	78												
大字下志段味字西島	93	111													
大字下志段味字深沢	131	132	158												
鼓が丘一丁目	292	293	323	324	355	356	389	390							
鼓が丘二丁目	239	264	265	292	293	294	324								
東禅寺	93	94	111	112	113	132	133	134	159	160	187				
大字中志段味字油石	39	40	53	54											
大字中志段味字一本木	39	40	53												
大字中志段味字大洞口	98	99	116	117	137	138	164	165							
大字中志段味字大屋敷	50	51	66												
大字中志段味字蟹原	39	53	68												
大字中志段味字曲畷	68	83	84	98	99										
大字中志段味字上寺林	53	54	68	69											
大字中志段味字唐池	28	40	54												
大字中志段味字可良素	65	66	81												
大字中志段味字吉田洞	116	137	138	164	165	191	192	193	219	220	244	245			

守山区　図面番号一覧

町字名	図面番号														
大字中志段味字才井戸流	51	52													
大字中志段味字申新田	50	51	65	66											
大字中志段味字沢田	27	38	39												
大字中志段味字湿ケ	66	67	81	82	96	97									
大字中志段味字下定納	40	54	69												
大字中志段味字下寺林	40	53	54												
大字中志段味字天白	16	26	27	38	39										
大字中志段味字長根	115	116	136	137	163	164	191	192							
大字中志段味字西荒古	68	69	83	84											
大字中志段味字西田	25	26	37	38	51	52									
大字中志段味字西原	97	98	115	116	136										
大字中志段味字西山島	51	52	66	67											
大字中志段味字野添	27	28	39	40											
大字中志段味字墓前	67	82													
大字中志段味字東荒古	69	84													
大字中志段味字東海道	39	53													
大字中志段味字東原	84	99													
大字中志段味字東山島	52	67	68												
大字中志段味字冨士塚	67	68	83												
大字中志段味字二ツ塚	82	83	97	98											
大字中志段味字舟場	36	37	50	51											
大字中志段味字古山田	69	70	84	85	99	100									
大字中志段味字洞畑	67	68	82	83											
大字中志段味字南原	99	100	101	116	117	118	119	137	138	139	164	165	166	192	193
	194	220	221	245											
大字中志段味字宮浦	38	39	52												
大字中志段味字宮前	38	39	52	53	67	68									
大字中志段味字元屋敷	38	52													
大字中志段味字四畝物	68	83	98												
花咲台一丁目	238	263	264	292	293										
花咲台二丁目	213	214	238	239	263	264									

守山区　図面番号一覧

町字名	図面番号														
日の後	159	160	187	188	214	215									
平池東	186	187	212	213	214	237	238								
深沢一丁目	156	157	158	184	185	186	212	213							
深沢二丁目	111	131	132	158	159	186	187								
百合が丘	293	294	324	325	356	357	390	391	427						
牛牧中山	693	694	695	734	735	736	776	777							
牛牧長根	457	458	493	494	495	530	531	532	573	574					
牛牧ハナレ松	530	572	573	614	615	654	655								
牛牧城山	693	734	776												

守山区　図面番号一覧

町字名	図面番号														
上志段味特定土地区画整理組合	8'	9'	10'	11'	12'	13'	16'	17'	18'	19'	20'	21'	22'	26'	27'
	28'	29'	30'	31'	32'	40'	41'	42'	43'	44'	54'	55'	56'	57'	58'
	59'	69'	70'	71'	72'	73'	74'	84'	85'	86'	87'	88'	89'	100'	101'
	102'	103'	104'	119'											

地番参考図

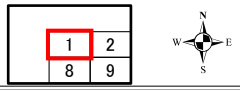



令和8年1月1日時点
・この図面は課税のために作成した図面です。権利関係等の根拠になるものではありません。
・無地番については、Nまたは名古屋市の内部管理番号（例：9876543-A)が表示されている場合があります。

0 25 50 100 メートル

1:1,200

地番参考図

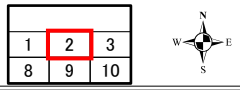

令和8年1月1日時点
・この図面は課税のために作成した図面です。権利関係等の根拠になるものではありません。
・無地番については、Nまたは名古屋市の内部管理番号（例：9876543-A)が表示されている場合があります。

0 25 50 100 メートル

1:1,200

地番参考図

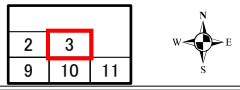



令和8年1月1日時点
・この図面は課税のために作成した図面です。権利関係等の根拠になるものではありません。
・無地番については、Nまたは名古屋市の内部管理番号（例：9876543-A)が表示されている場合があります。

0 25 50 100 メートル

1:1,200

地番参考図

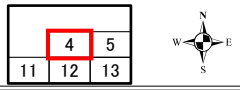



令和8年1月1日時点
・この図面は課税のために作成した図面です。権利関係等の根拠になるものではありません。
・無地番については、Nまたは名古屋市の内部管理番号（例：9876543-A)が表示されている場合があります。

0 25 50 100 メートル

1:1,200

地番参考図

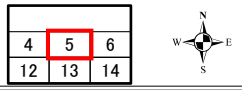

令和8年1月1日時点
・この図面は課税のために作成した図面です。権利関係等の根拠になるものではありません。
・無地番については、Nまたは名古屋市の内部管理番号（例：9876543-A)が表示されている場合があります。

0 25 50 100 メートル

1:1,200

地番参考図

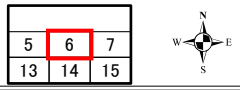

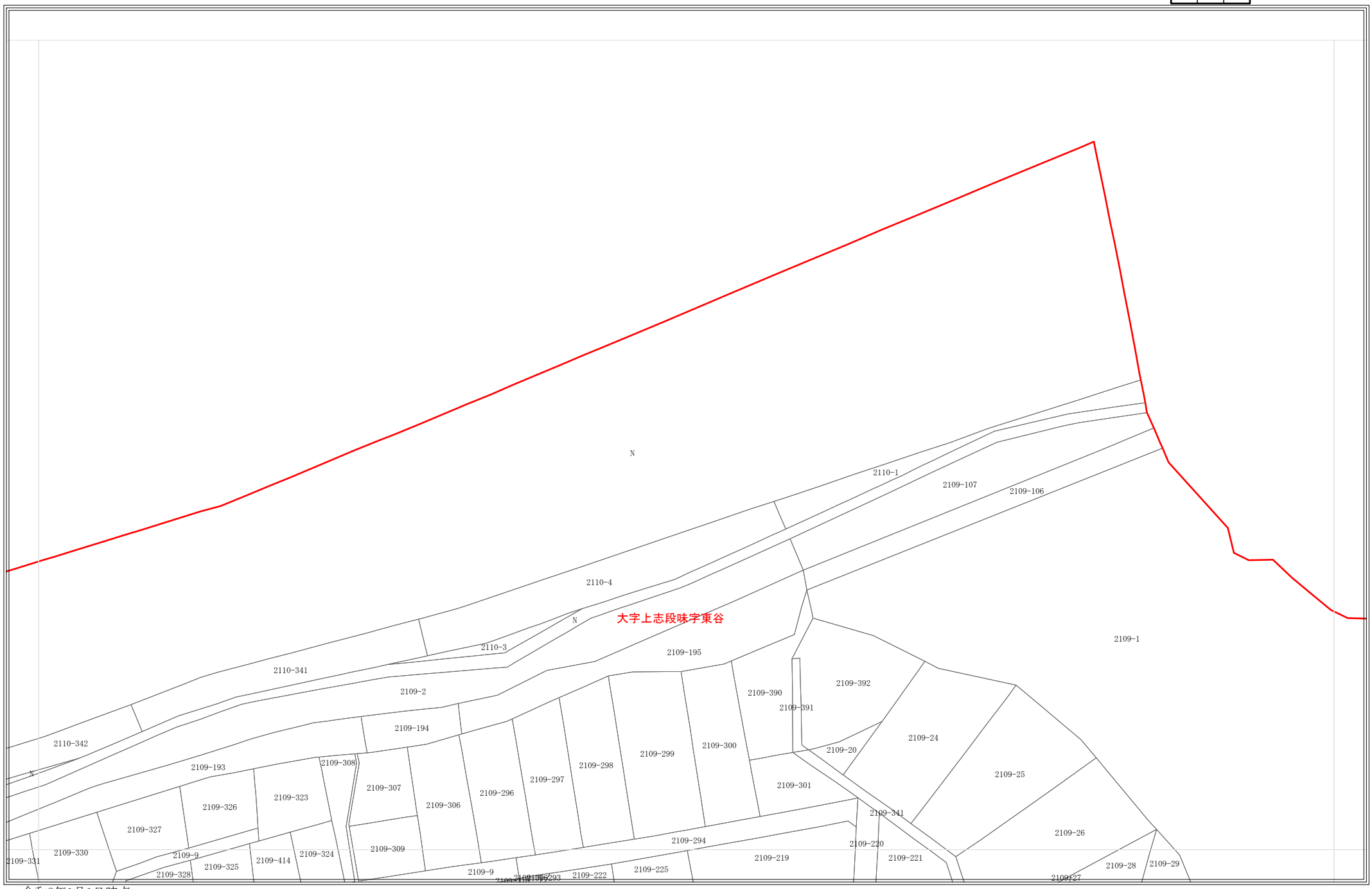

令和8年1月1日時点
・この図面は課税のために作成した図面です。権利関係等の根拠になるものではありません。
・無地番については、Nまたは名古屋市の内部管理番号（例：9876543-A)が表示されている場合があります。

0 25 50 100 メートル

1:1,200

地番参考図

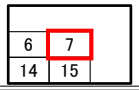



令和8年1月1日時点
・この図面は課税のために作成した図面です。権利関係等の根拠になるものではありません。
・無地番については、Nまたは名古屋市の内部管理番号（例：9876543-A)が表示されている場合があります。

0 25 50 100 メートル

1:1,200

地番参考図

	1	2
	8	9
16	17	18

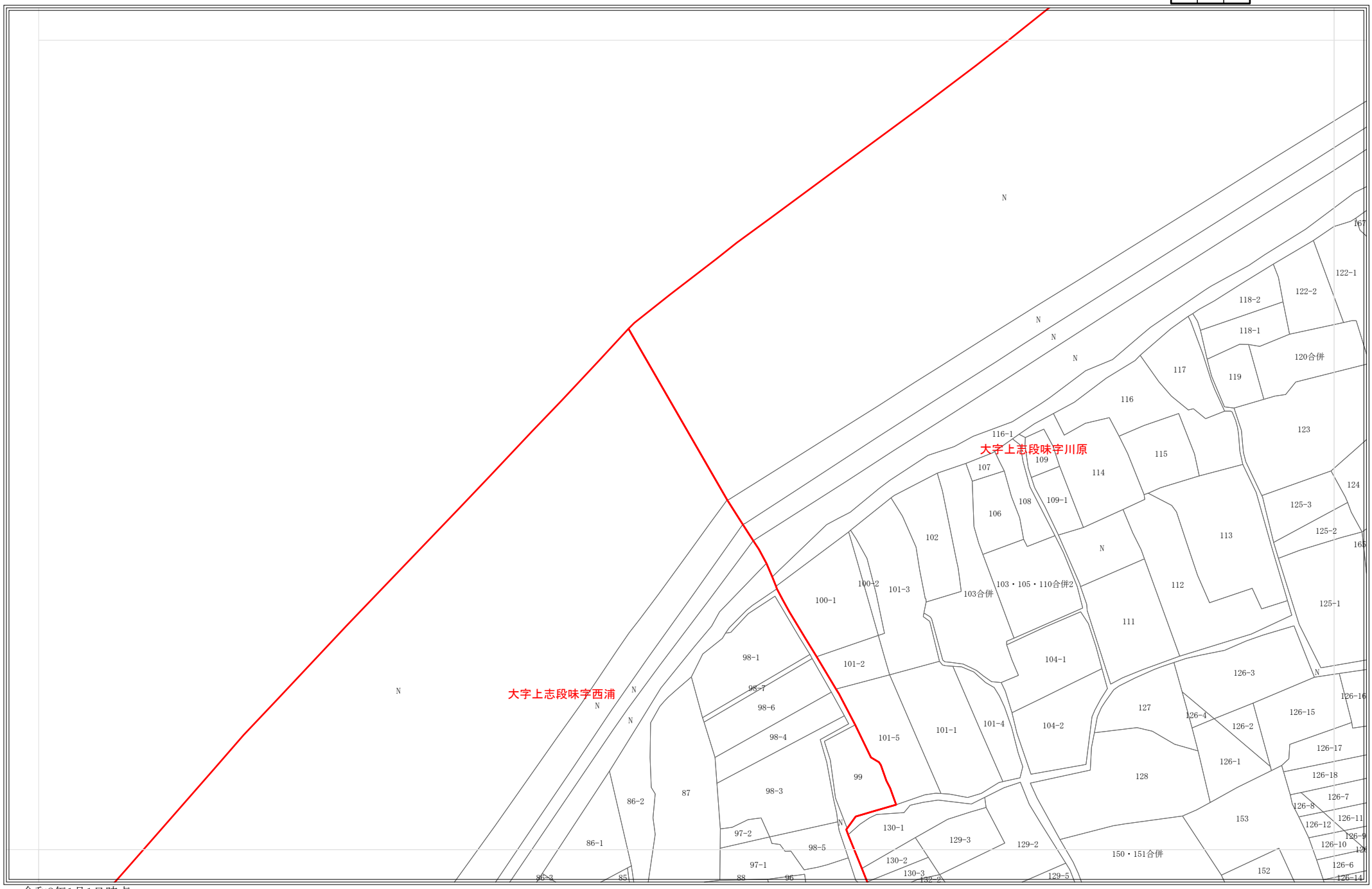

令和8年1月1日時点
・この図面は課税のために作成した図面です。権利関係等の根拠になるものではありません。
・無地番については、Nまたは名古屋市の内部管理番号（例：9876543-A)が表示されている場合があります。

0 25 50 100 メートル

1:1,200

地番参考図

1	2	3
8	9	10
17	18	19

令和8年1月1日時点
・この図面は課税のために作成した図面です。権利関係等の根拠になるものではありません。
・無地番については、Nまたは名古屋市の内部管理番号（例：9876543-A)が表示されている場合があります。

0 25 50 100 メートル

1:1,200

地番参考図

2	3	
9	10	11
18	19	20

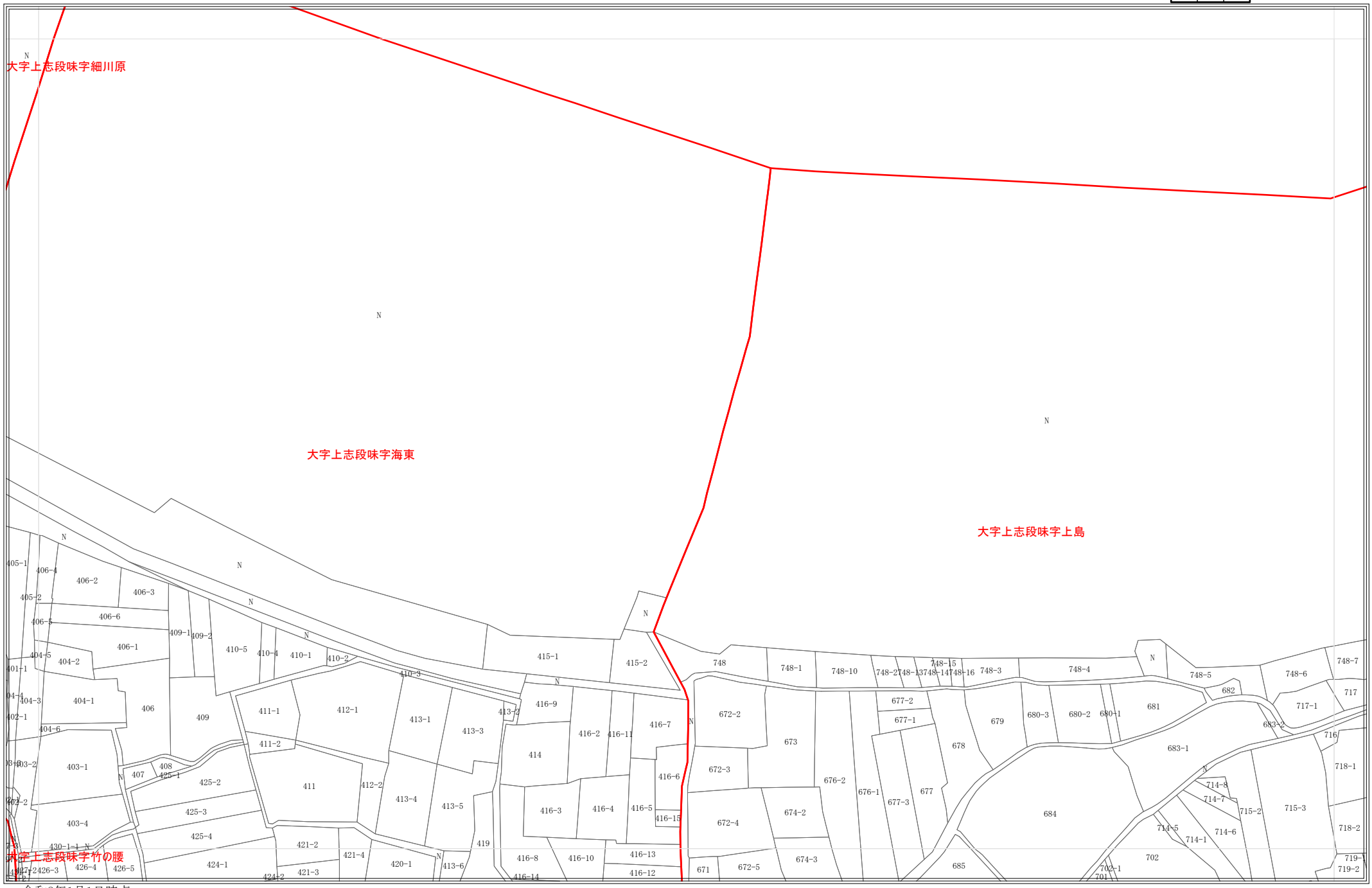

令和8年1月1日時点

・この図面は課税のために作成した図面です。権利関係等の根拠になるものではありません。

・無地番については、Nまたは名古屋市の内部管理番号（例：9876543-A)が表示されている場合があります。

1:1,200

地番参考図

3		4
10	11	12
19	20	21

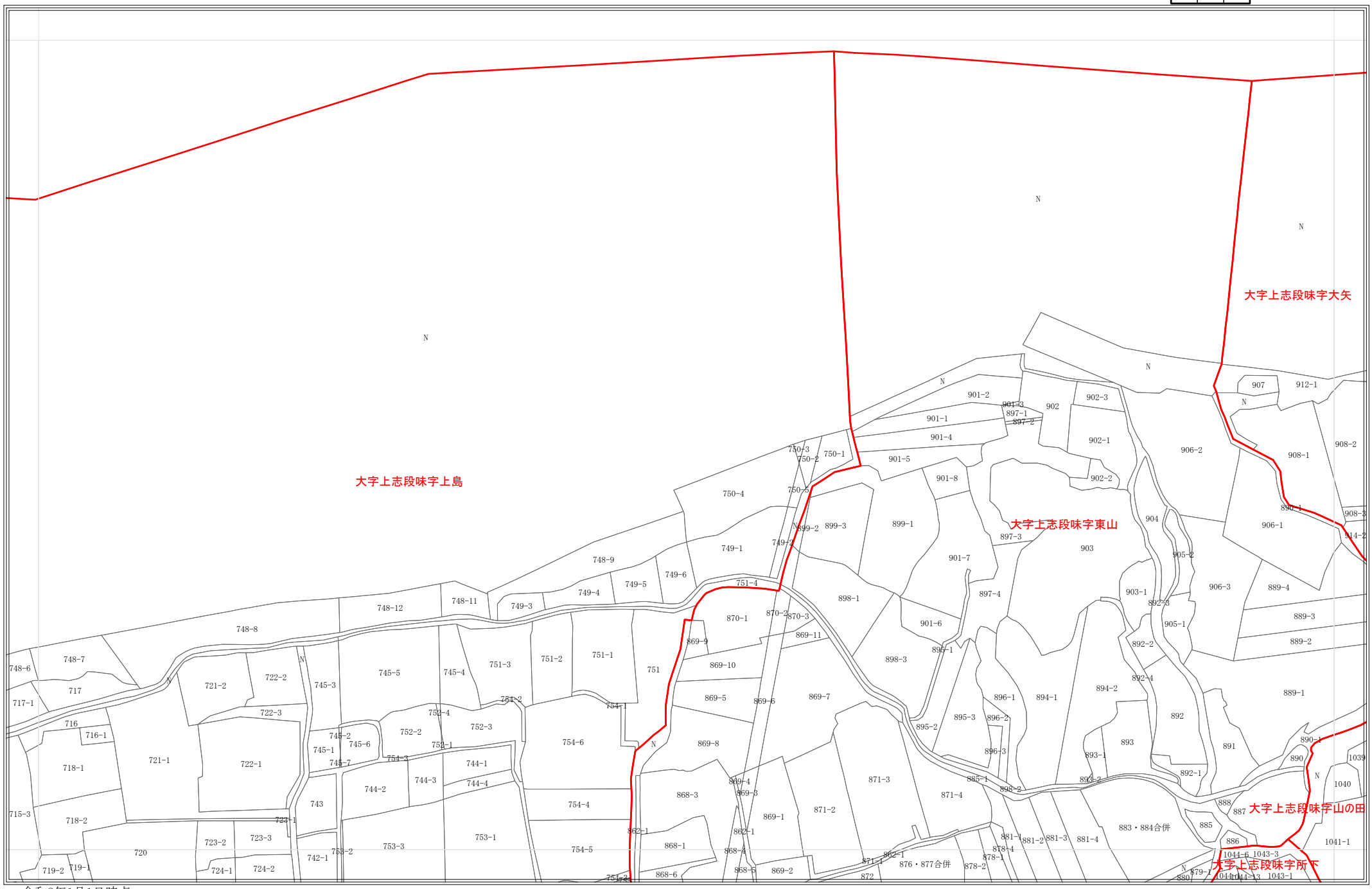

令和8年1月1日時点
・この図面は課税のために作成した図面です。権利関係等の根拠になるものではありません。
・無地番については、Nまたは名古屋市の内部管理番号（例：9876543-A)が表示されている場合があります。

0 25 50 100 メートル

1:1,200

地番参考図

	4	5
11	12	13
20	21	22

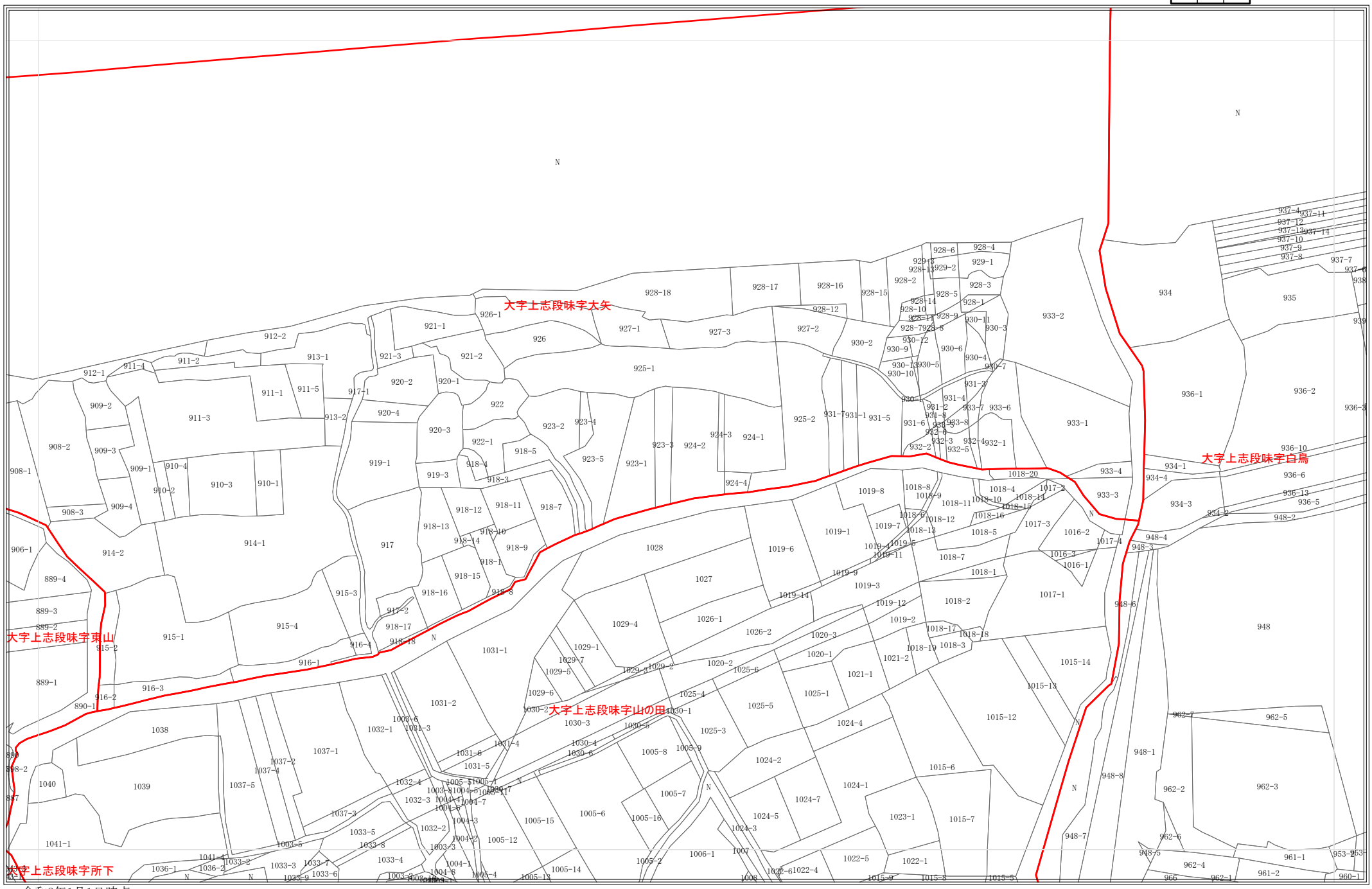

令和8年1月1日時点
・この図面は課税のために作成した図面です。権利関係等の根拠になるものではありません。
・無地番については、Nまたは名古屋市の内部管理番号（例：9876543-A)が表示されている場合があります。

0 25 50 100 メートル

1:1,200

地番参考図

4	5	6
12	13	14
21	22	23

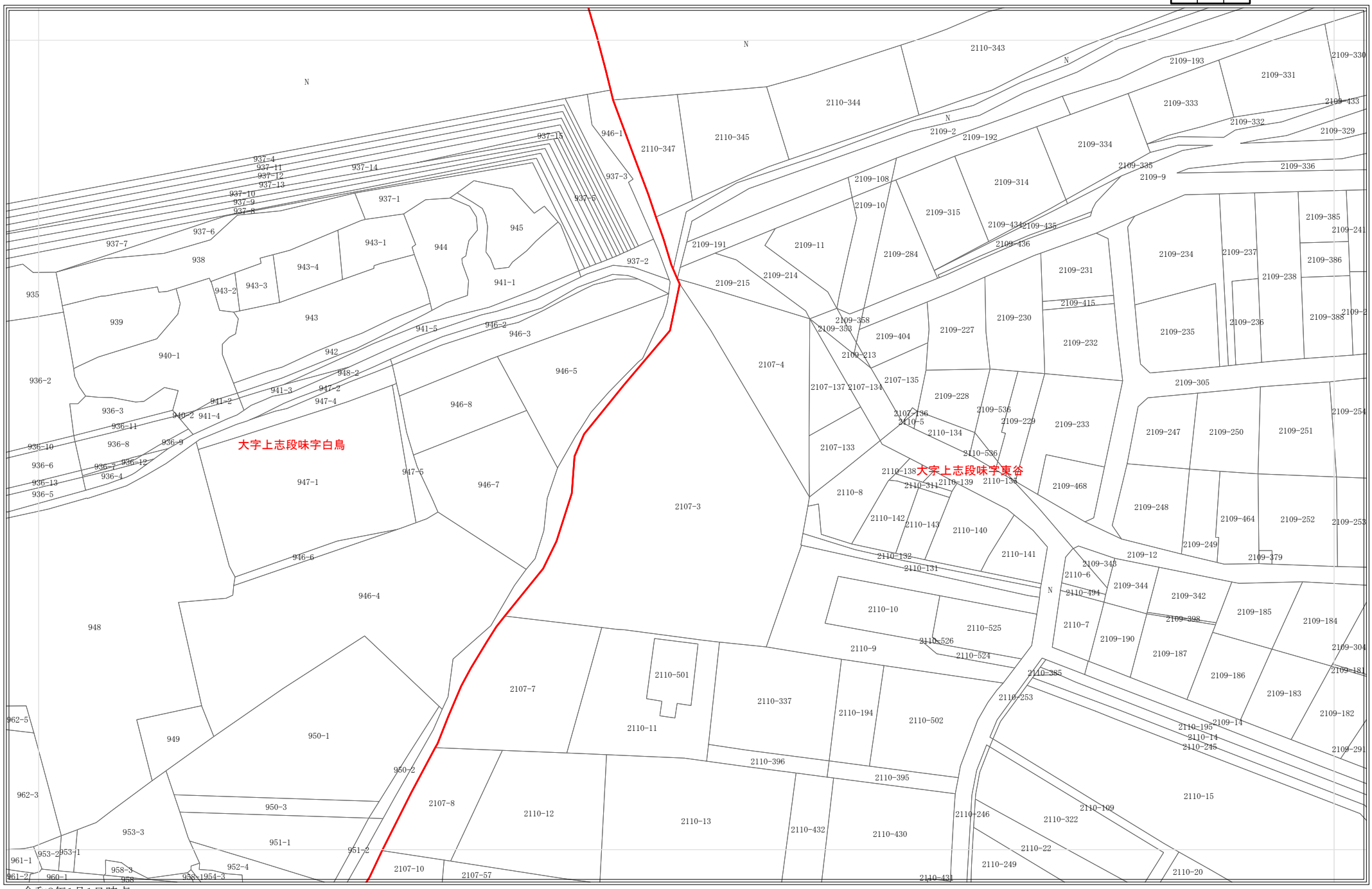

令和8年1月1日時点
・この図面は課税のために作成した図面です。権利関係等の根拠になるものではありません。
・無地番については、Nまたは名古屋市の内部管理番号（例：9876543-A)が表示されている場合があります。

0 25 50 100 メートル

1:1,200

地番参考図

5	6	7
13	14	15
22	23	24

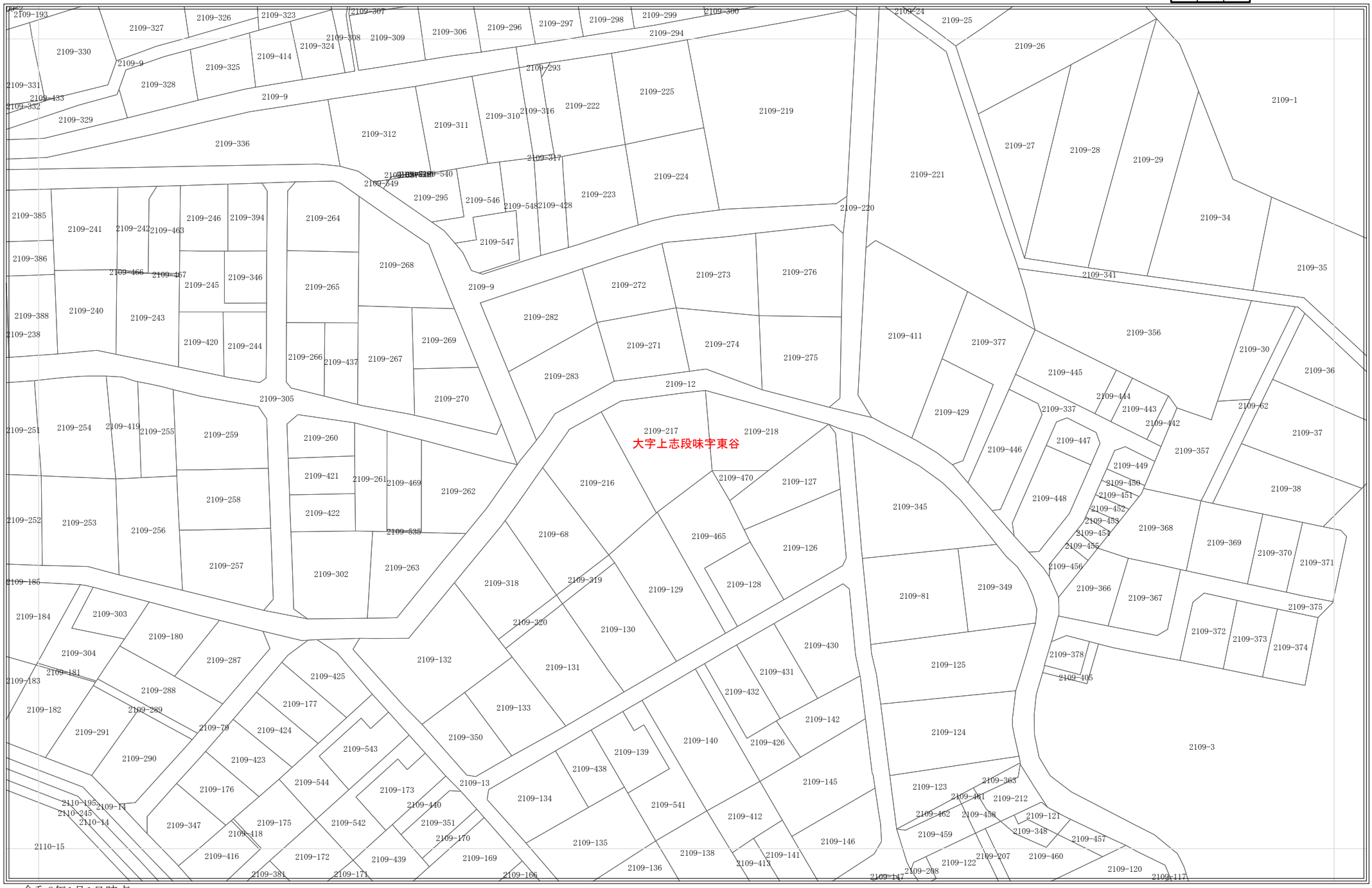

令和8年1月1日時点
・この図面は課税のために作成した図面です。権利関係等の根拠になるものではありません。
・無地番については、Nまたは名古屋市の内部管理番号（例：9876543-A)が表示されている場合があります。

1:1,200

地番参考図

6	7	
14	15	
23	24	

令和8年1月1日時点
・この図面は課税のために作成した図面です。権利関係等の根拠になるものではありません。
・無地番については、Nまたは名古屋市の内部管理番号（例：9876543-A)が表示されている場合があります。

0 25 50 100 メートル

1:1,200

地番参考図

		8
	16	17
25	26	27



令和8年1月1日時点
・この図面は課税のために作成した図面です。権利関係等の根拠になるものではありません。
・無地番については、Nまたは名古屋市の内部管理番号（例：9876543-A)が表示されている場合があります。

0 25 50 100 メートル

1:1,200

地番参考図

	8	9
16	17	18
26	27	28

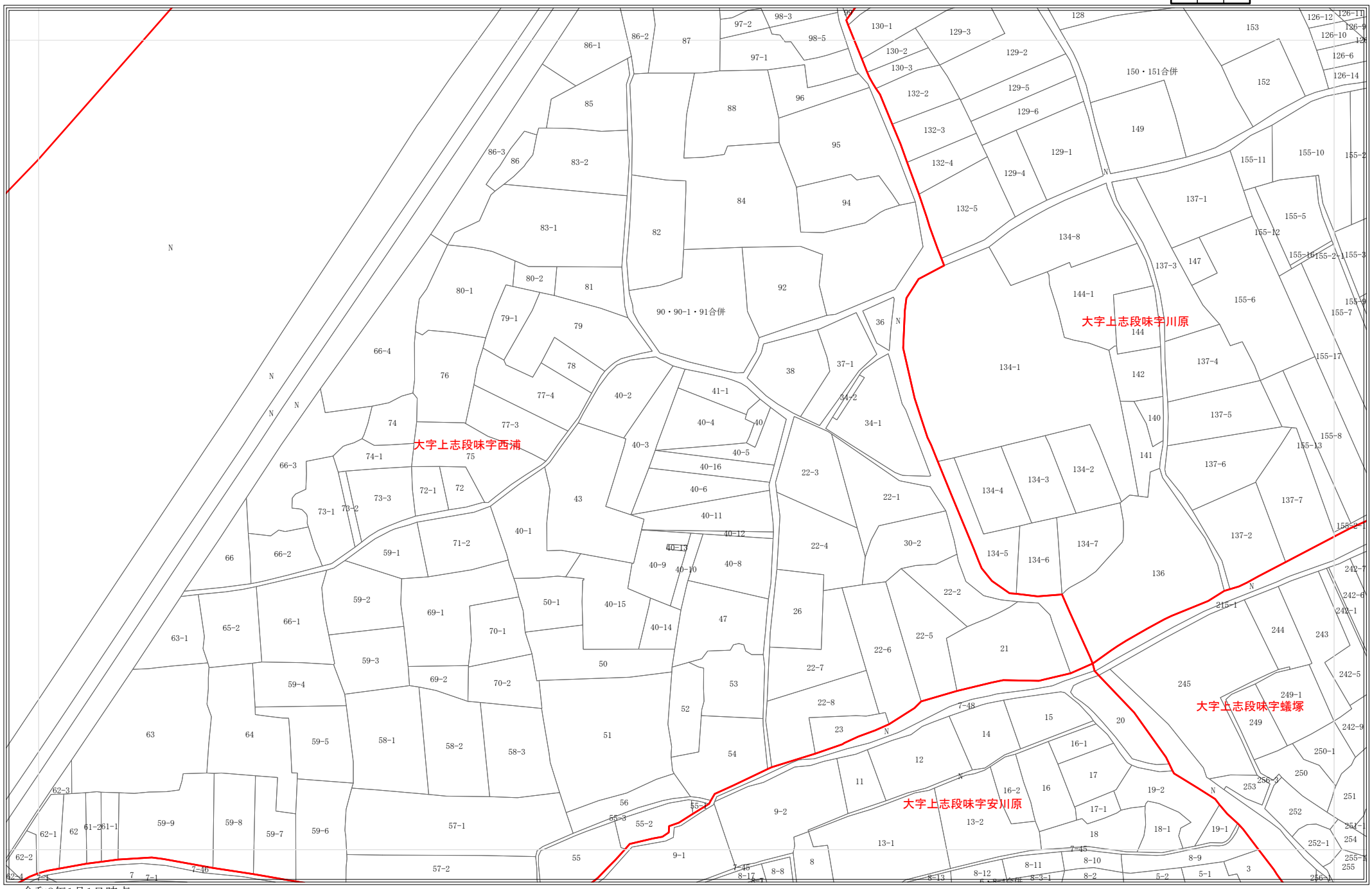

令和8年1月1日時点
・この図面は課税のために作成した図面です。権利関係等の根拠になるものではありません。
・無地番については、Nまたは名古屋市の内部管理番号（例：9876543-A)が表示されている場合があります。

0 25 50 100 メートル

1:1,200

地番参考図

8	9	10
17	18	19
27	28	29

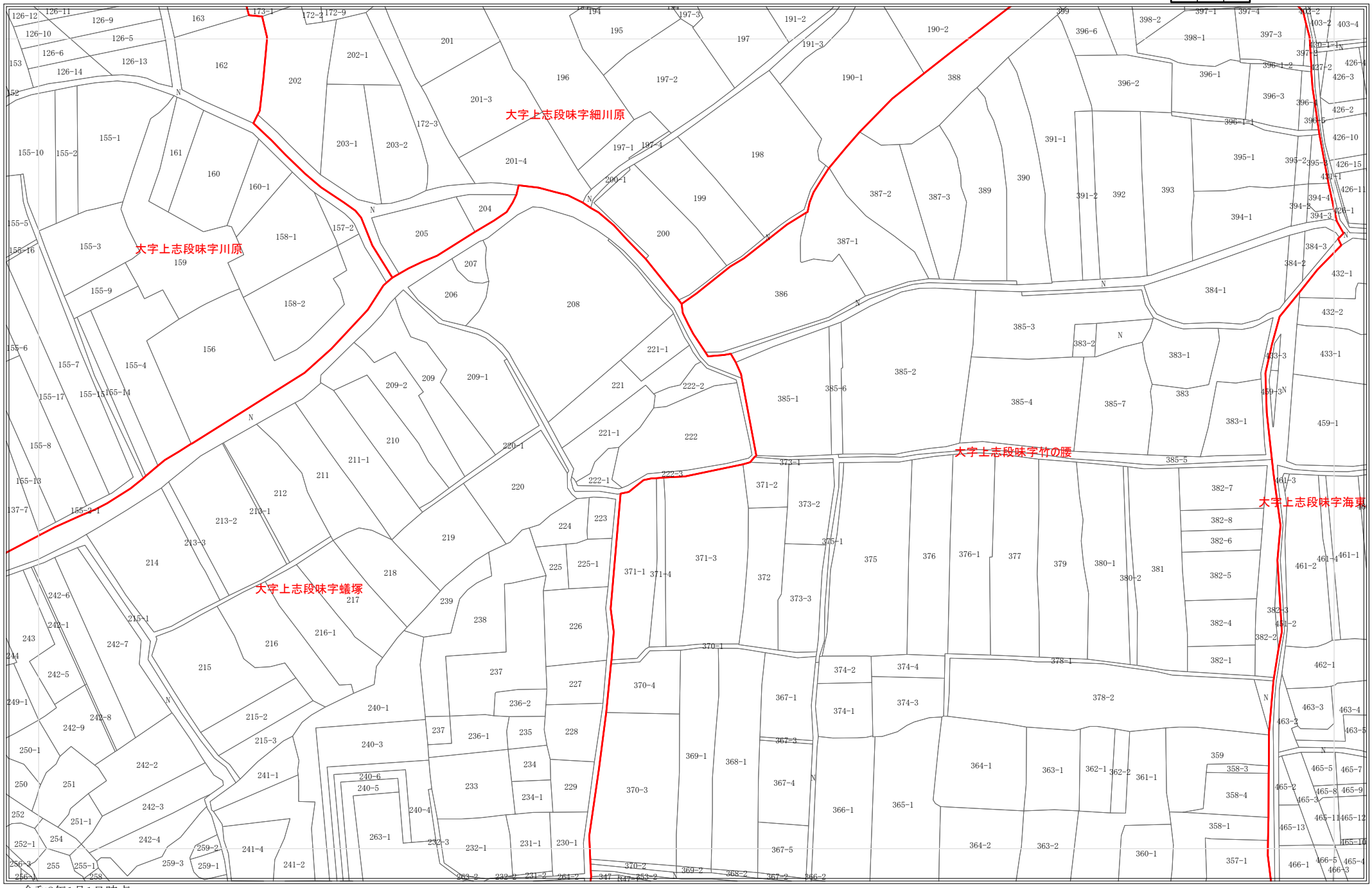

令和8年1月1日時点
・この図面は課税のために作成した図面です。権利関係等の根拠になるものではありません。
・無地番については、Nまたは名古屋市の内部管理番号（例：9876543-A)が表示されている場合があります。

0 25 50 100 メートル

1:1,200

地番参考図

9	10	11
18	19	20
28	29	30

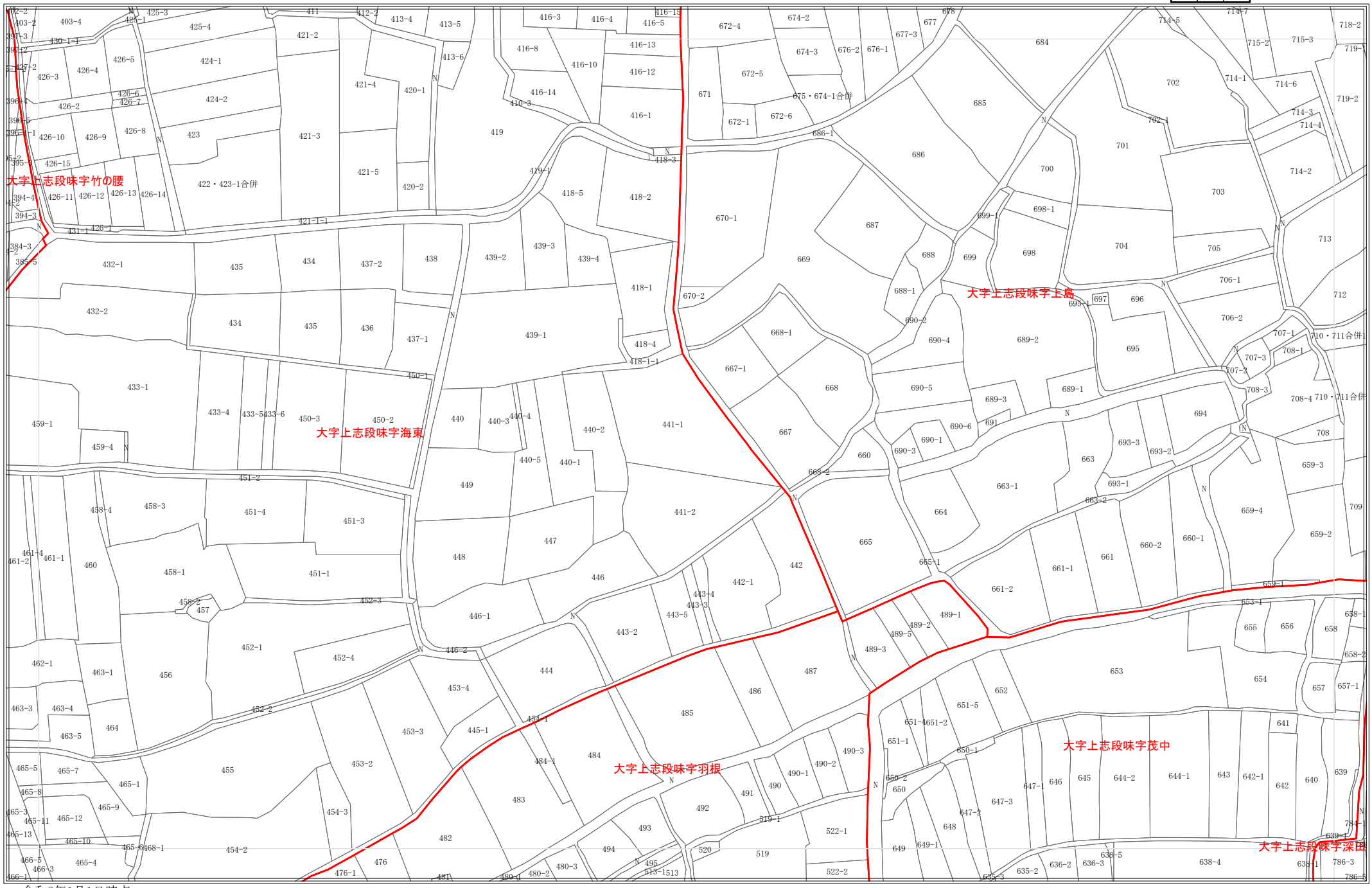

令和8年1月1日時点
・この図面は課税のために作成した図面です。権利関係等の根拠になるものではありません。
・無地番については、Nまたは名古屋市の内部管理番号（例：9876543-A)が表示されている場合があります。

0 25 50 100 メートル

1:1,200

地番参考図

10	11	12
19	20	21
29	30	31

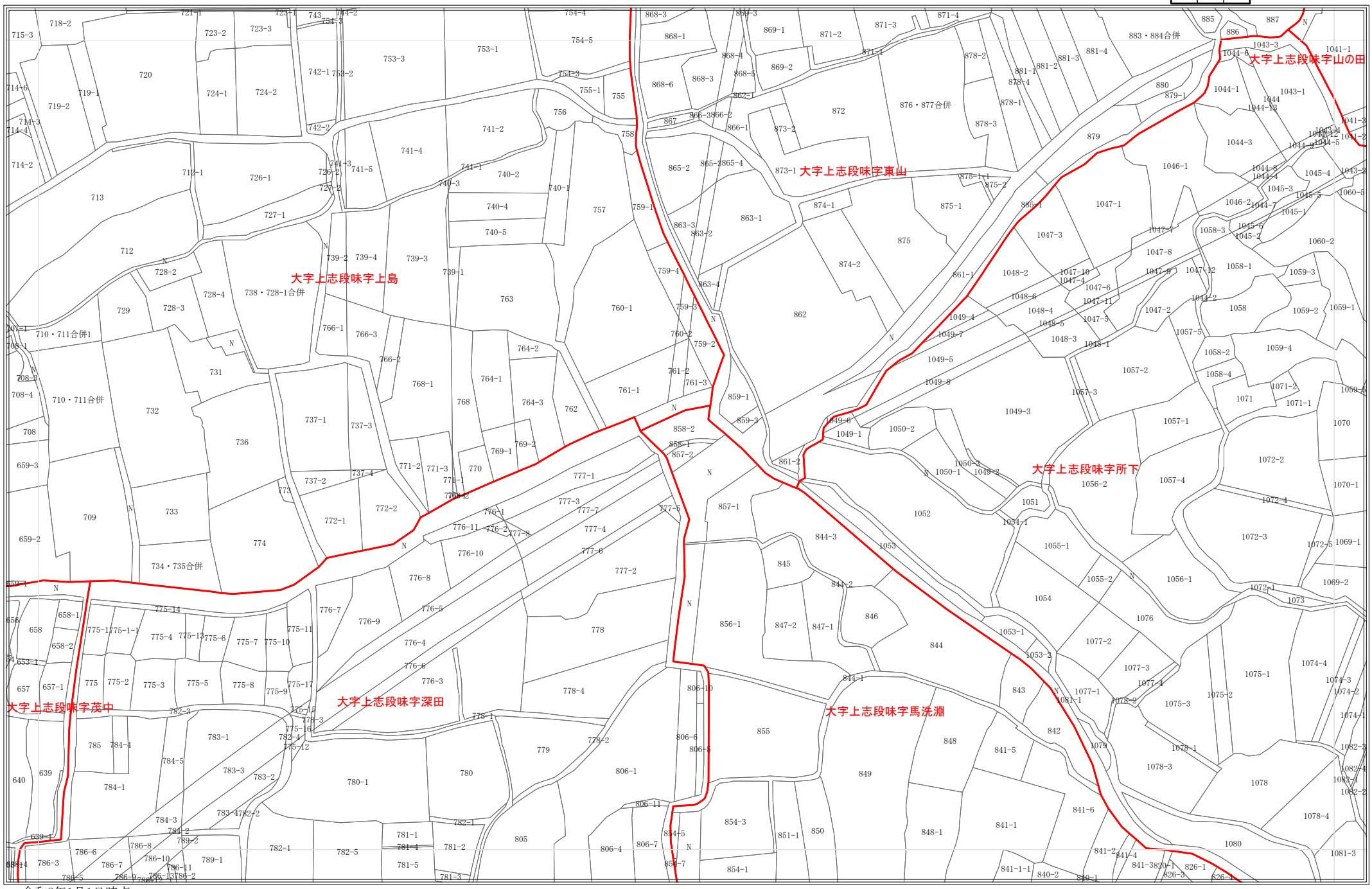

令和8年1月1日時点
・この図面は課税のために作成した図面です。権利関係等の根拠になるものではありません。
・無地番については、Nまたは名古屋市の内部管理番号（例：9876543-A)が表示されている場合があります。

0 25 50 100 メートル

1:1,200

地番参考図

11	12	13
20	21	22
30	31	32

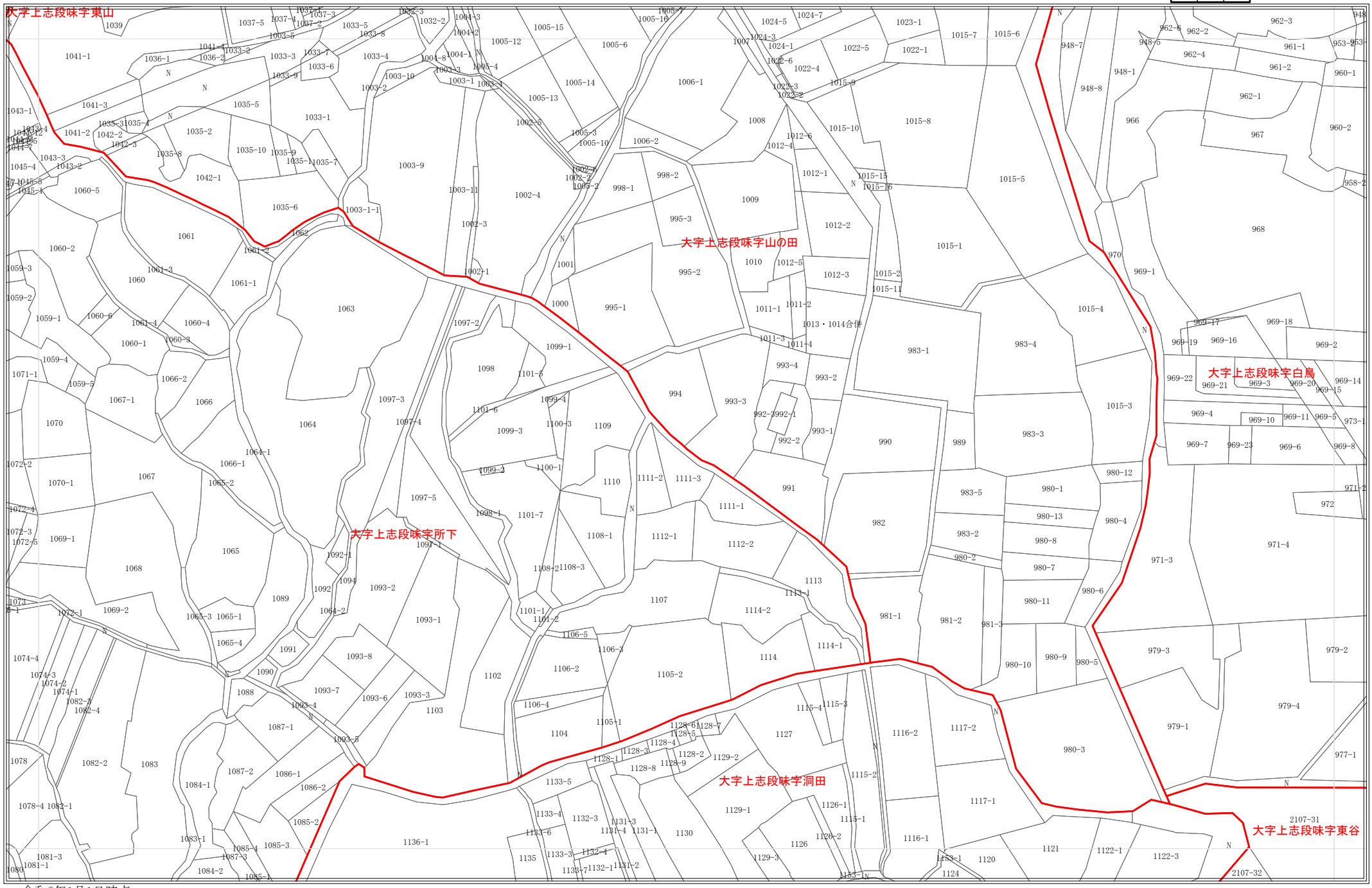

令和8年1月1日時点
・この図面は課税のために作成した図面です。権利関係等の根拠になるものではありません。
・無地番については、Nまたは名古屋市の内部管理番号（例：9876543-A)が表示されている場合があります。

0 25 50 100 メートル

1:1,200

地番参考図

12	13	14
21	22	23
31	32	33

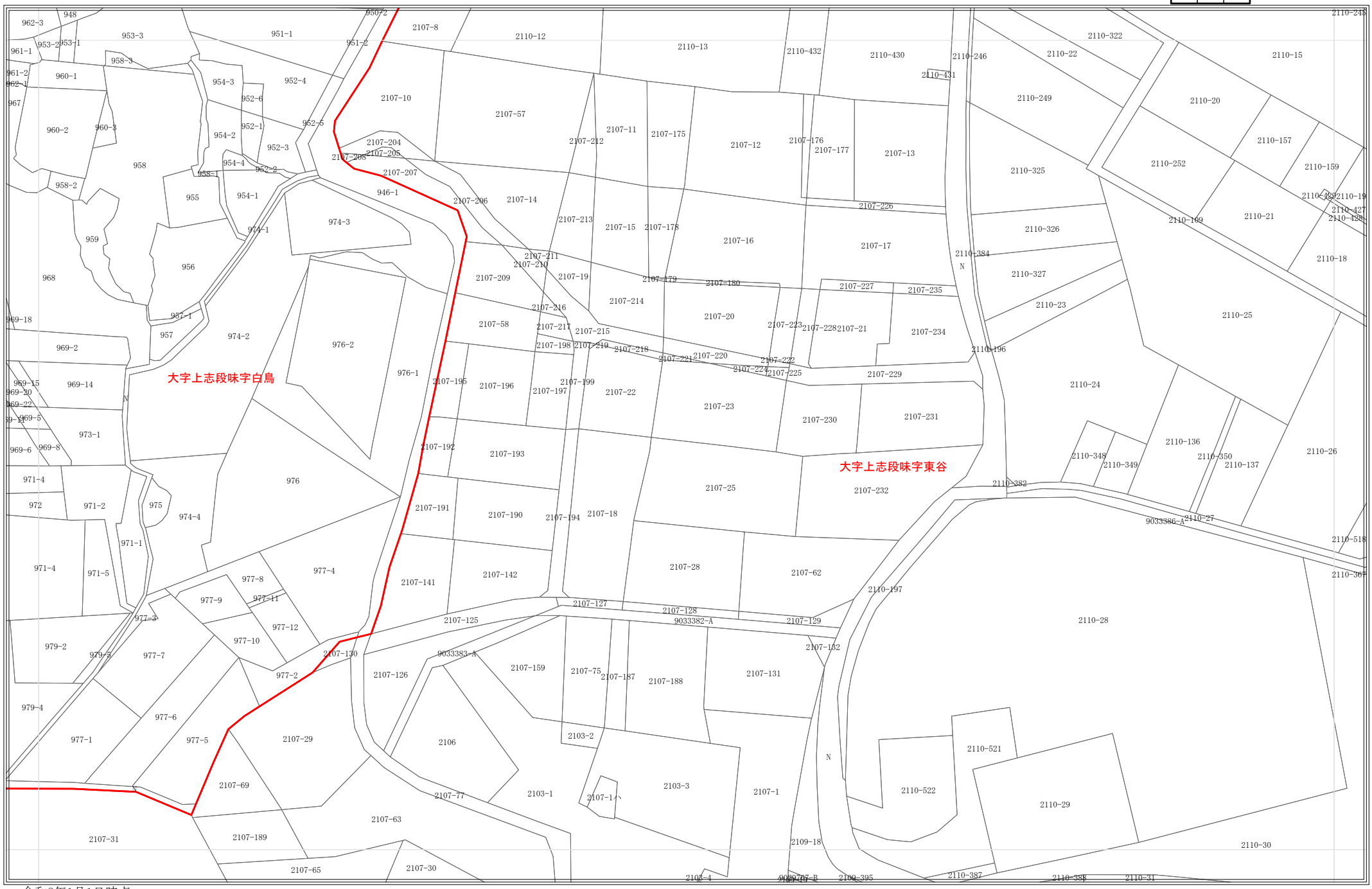

令和8年1月1日時点
・この図面は課税のために作成した図面です。権利関係等の根拠になるものではありません。
・無地番については、Nまたは名古屋市の内部管理番号（例：9876543-A)が表示されている場合があります。

0 25 50 100 メートル

1:1,200

地番参考図

13	14	15
22	23	24
32	33	34

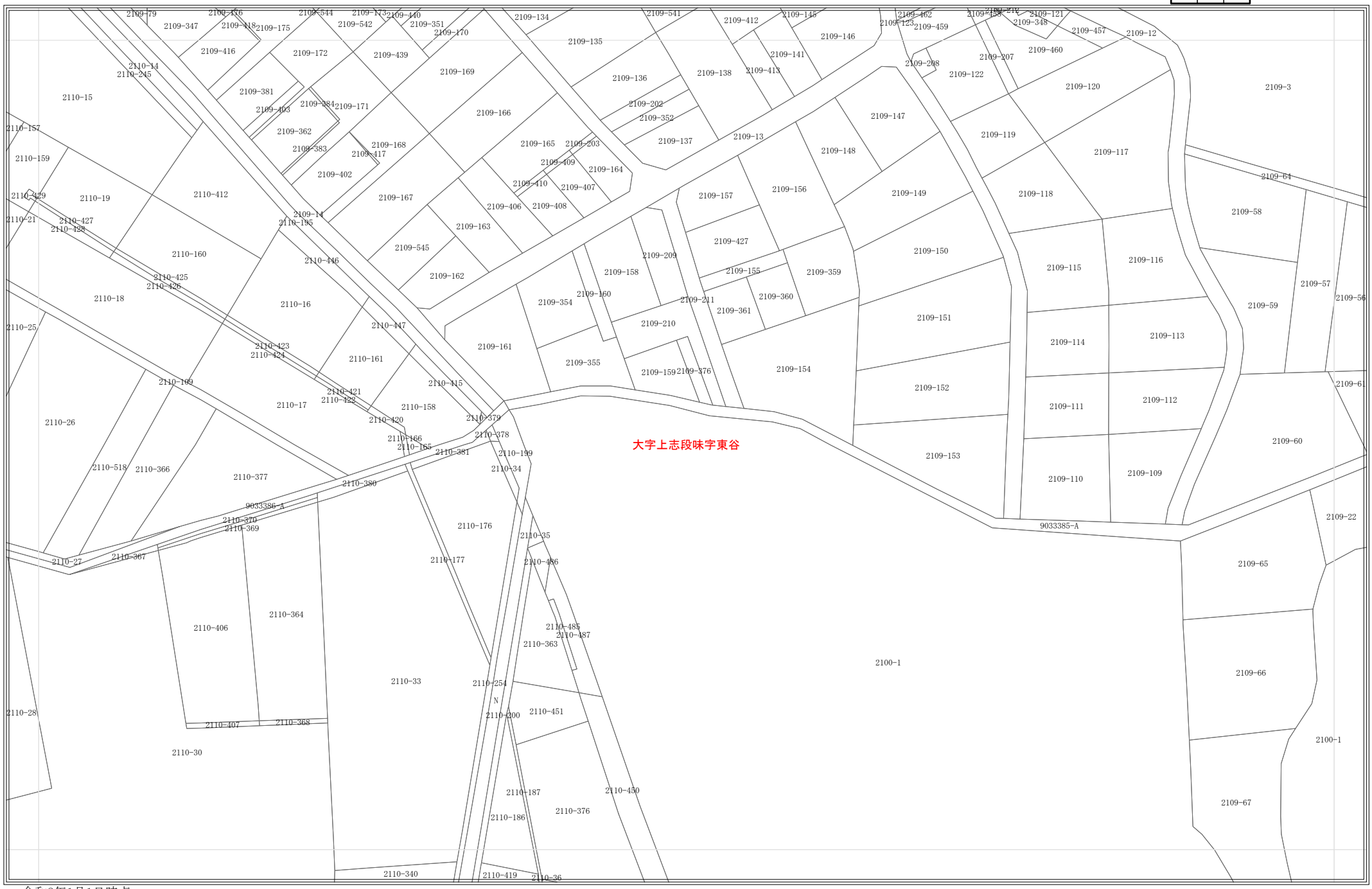

令和8年1月1日時点
・この図面は課税のために作成した図面です。権利関係等の根拠になるものではありません。
・無地番については、Nまたは名古屋市の内部管理番号（例：9876543-A)が表示されている場合があります。

0 25 50 100 メートル

1:1,200

地番参考図

14	15	
23	24	
33	34	

令和8年1月1日時点
・この図面は課税のために作成した図面です。権利関係等の根拠になるものではありません。
・無地番については、Nまたは名古屋市の内部管理番号（例：9876543-A)が表示されている場合があります。

0 25 50 100 メートル

1:1,200

地番参考図

		16
	25	26
36	37	38



令和8年1月1日時点
・この図面は課税のために作成した図面です。権利関係等の根拠になるものではありません。
・無地番については、Nまたは名古屋市の内部管理番号（例：9876543-A)が表示されている場合があります。

0 25 50 100 メートル

1:1,200

地番参考図

	16	17
25	26	27
37	38	39

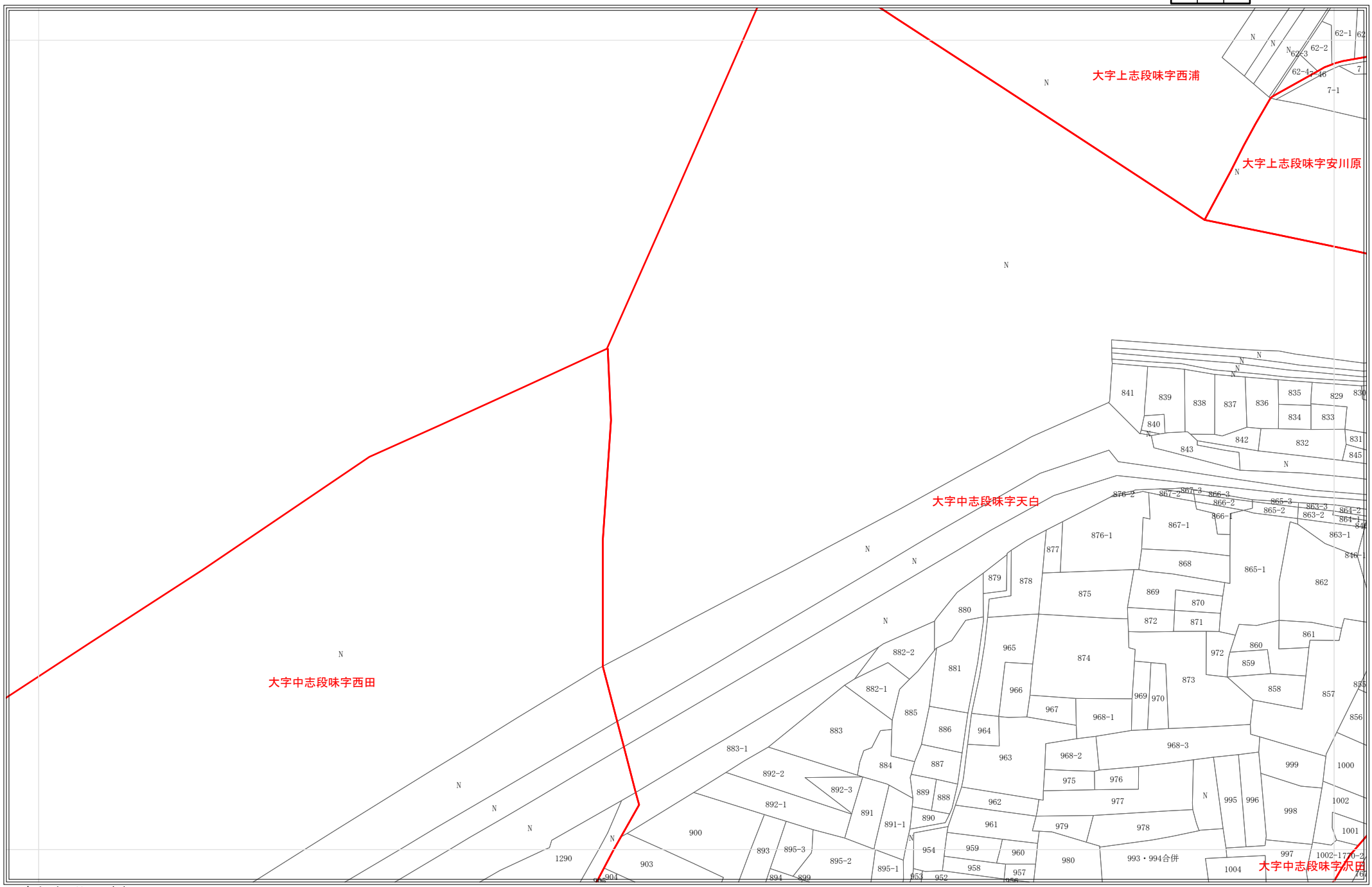

令和8年1月1日時点
・この図面は課税のために作成した図面です。権利関係等の根拠になるものではありません。
・無地番については、Nまたは名古屋市の内部管理番号（例：9876543-A)が表示されている場合があります。

0 25 50 100 メートル

1:1,200

地番参考図

16	17	18
26	27	28
38	39	40

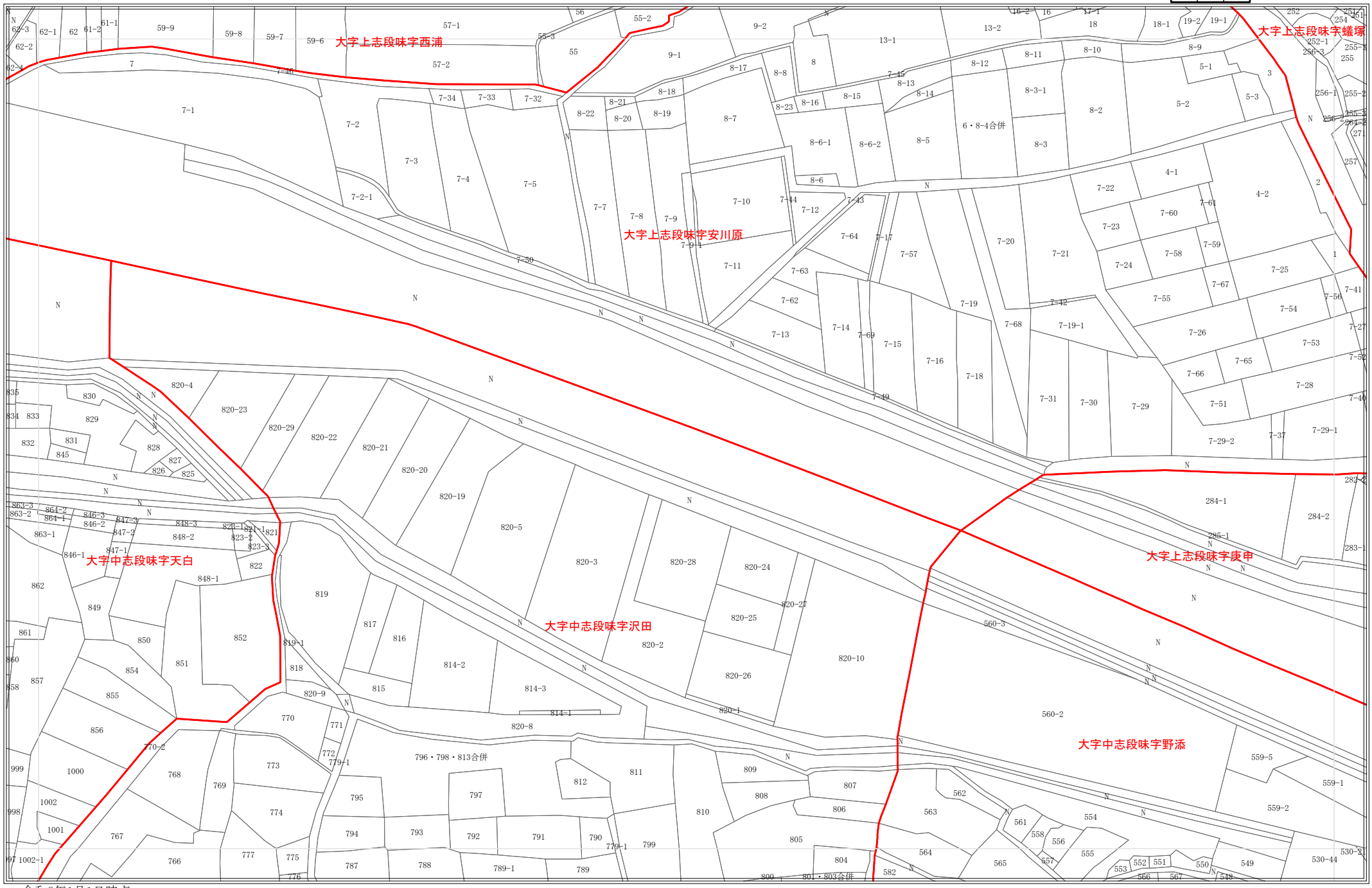

令和8年1月1日時点
・この図面は課税のために作成した図面です。権利関係等の根拠になるものではありません。
・無地番については、Nまたは名古屋市の内部管理番号（例：9876543-A)が表示されている場合があります。

0 25 50 100 メートル

1:1,200

地番参考図

17	18	19
27	28	29
39	40	41

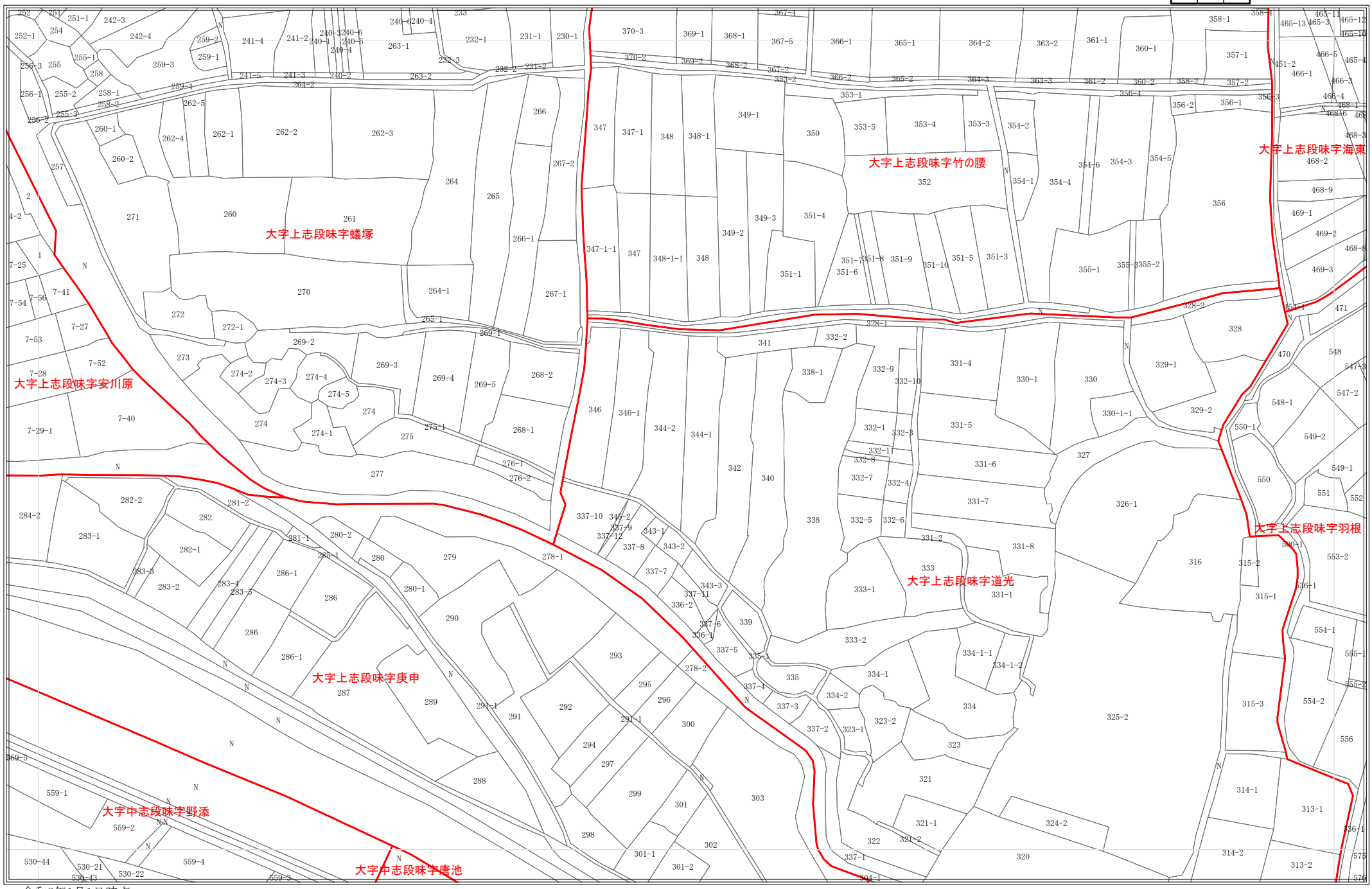

令和8年1月1日時点
・この図面は課税のために作成した図面です。権利関係等の根拠になるものではありません。
・無地番については、Nまたは名古屋市の内部管理番号（例：9876543-A)が表示されている場合があります。

0 25 50 100 メートル

1:1,200

地番参考図

18	19	20
28	29	30
40	41	42

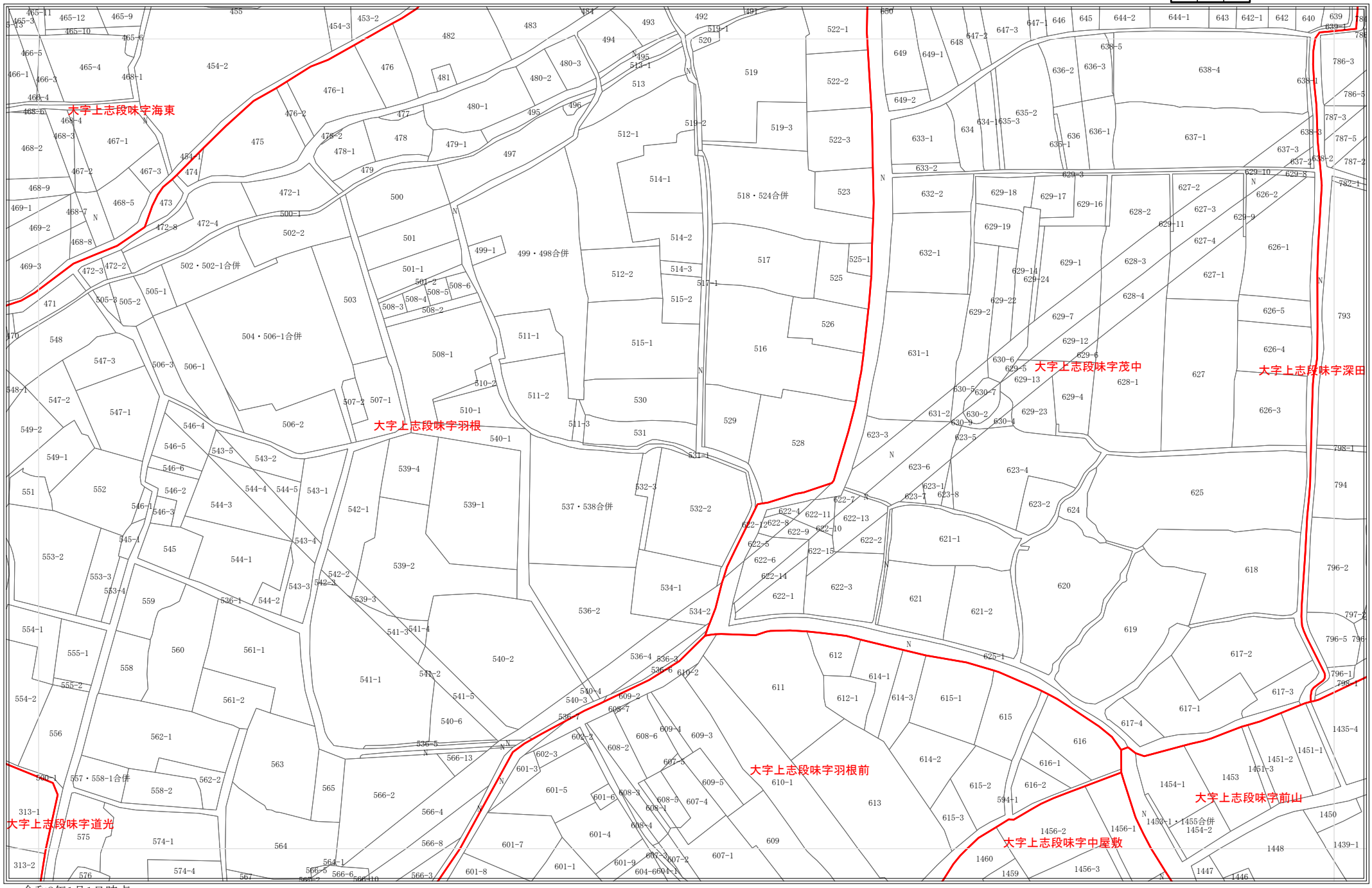

令和8年1月1日時点
・この図面は課税のために作成した図面です。権利関係等の根拠になるものではありません。
・無地番については、Nまたは名古屋市の内部管理番号（例：9876543-A)が表示されている場合があります。

0 25 50 100 メートル

1:1,200

地番参考図

19	20	21
29	30	31
41	42	43

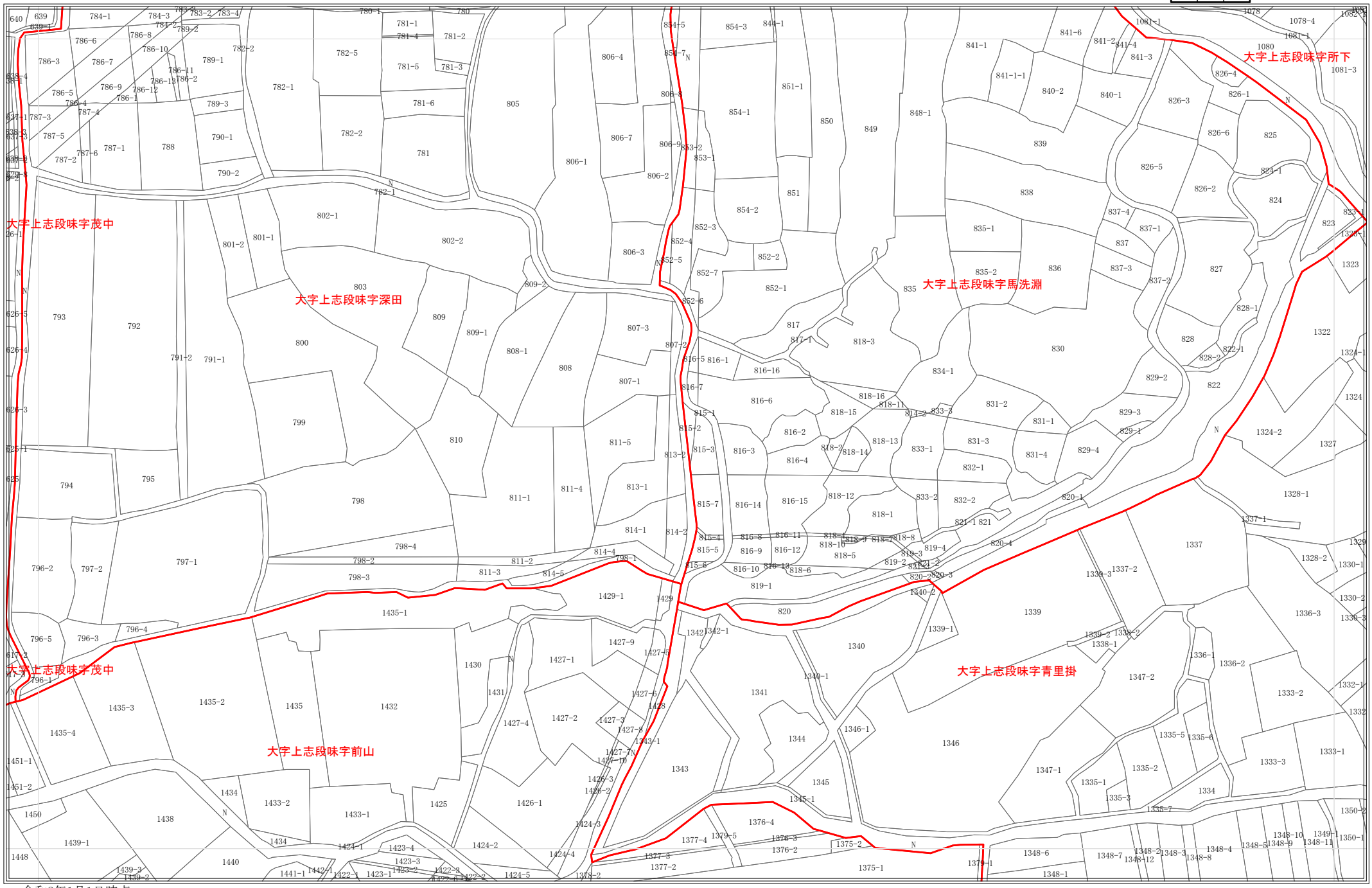

令和8年1月1日時点
・この図面は課税のために作成した図面です。権利関係等の根拠になるものではありません。
・無地番については、Nまたは名古屋市の内部管理番号（例：9876543-A)が表示されている場合があります。

0 25 50 100 メートル

1:1,200

地番参考図

20	21	22
30	31	32
42	43	44

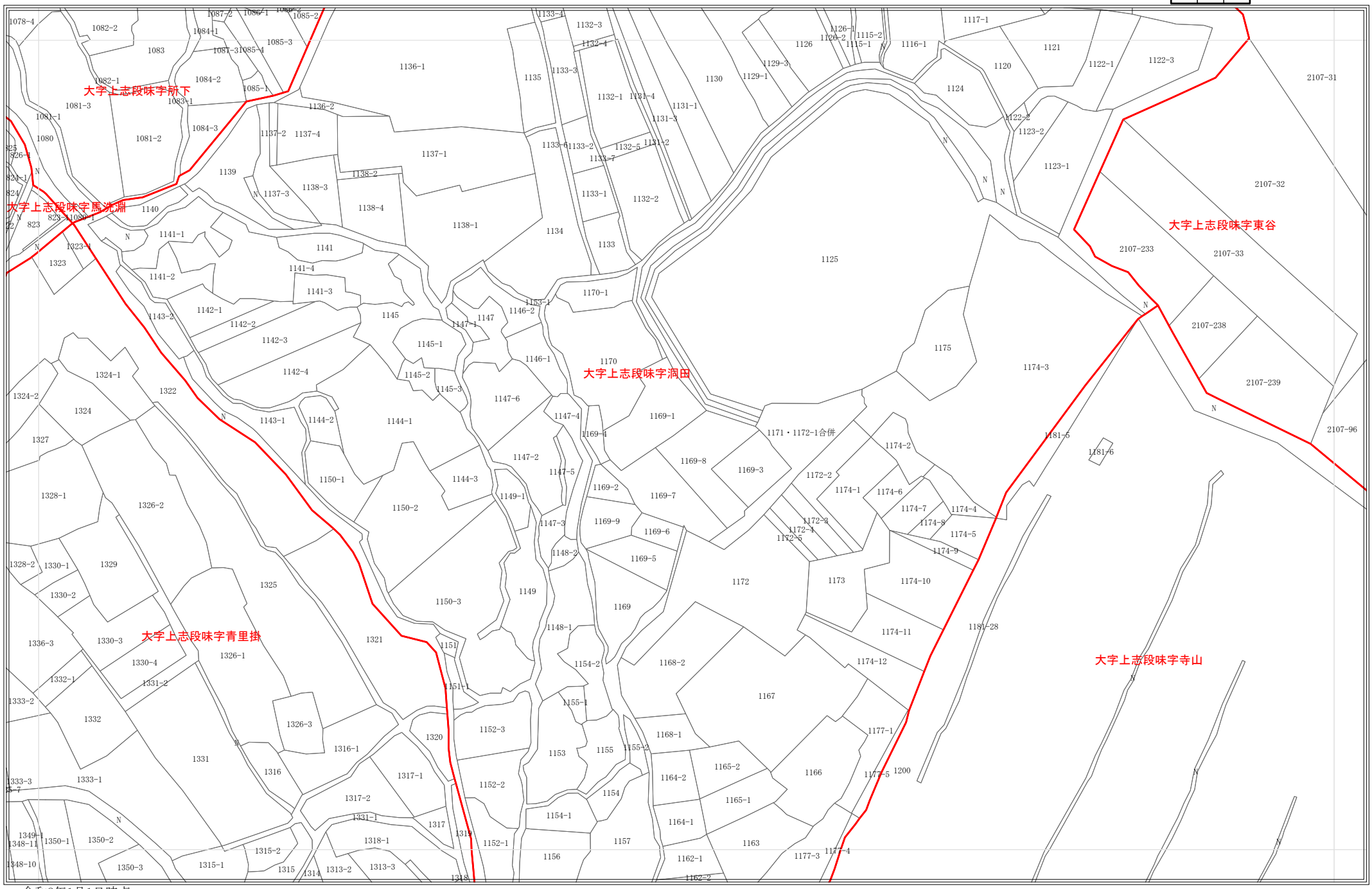

令和8年1月1日時点
・この図面は課税のために作成した図面です。権利関係等の根拠になるものではありません。
・無地番については、Nまたは名古屋市の内部管理番号（例：9876543-A)が表示されている場合があります。

0 25 50 100 メートル

1:1,200

地番参考図

21	22	23
31	32	33
43	44	45

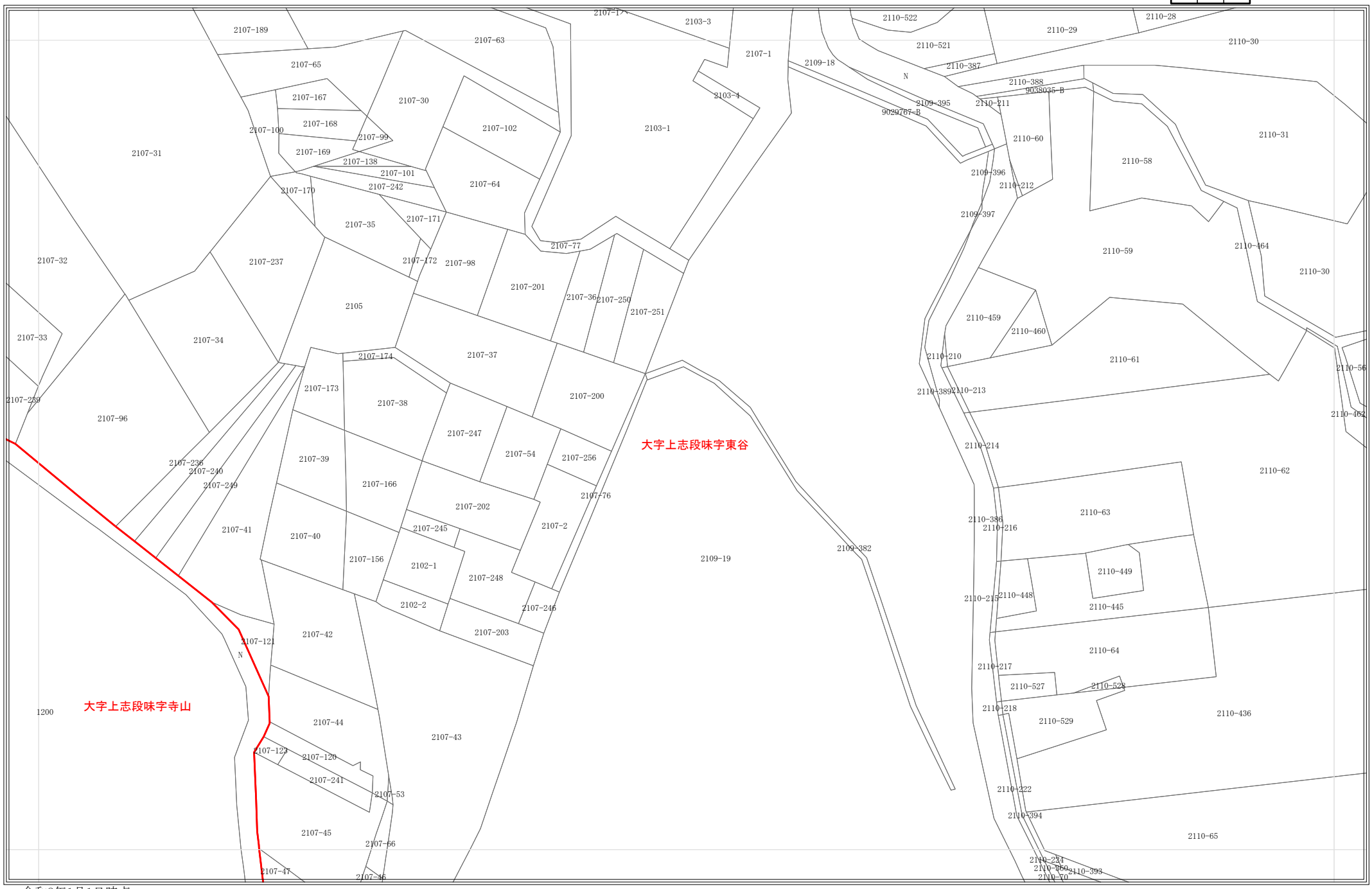

令和8年1月1日時点
・この図面は課税のために作成した図面です。権利関係等の根拠になるものではありません。
・無地番については、Nまたは名古屋市の内部管理番号（例：9876543-A)が表示されている場合があります。

0 25 50 100 メートル

1:1,200

地番参考図

22	23	24
32	33	34
44	45	46

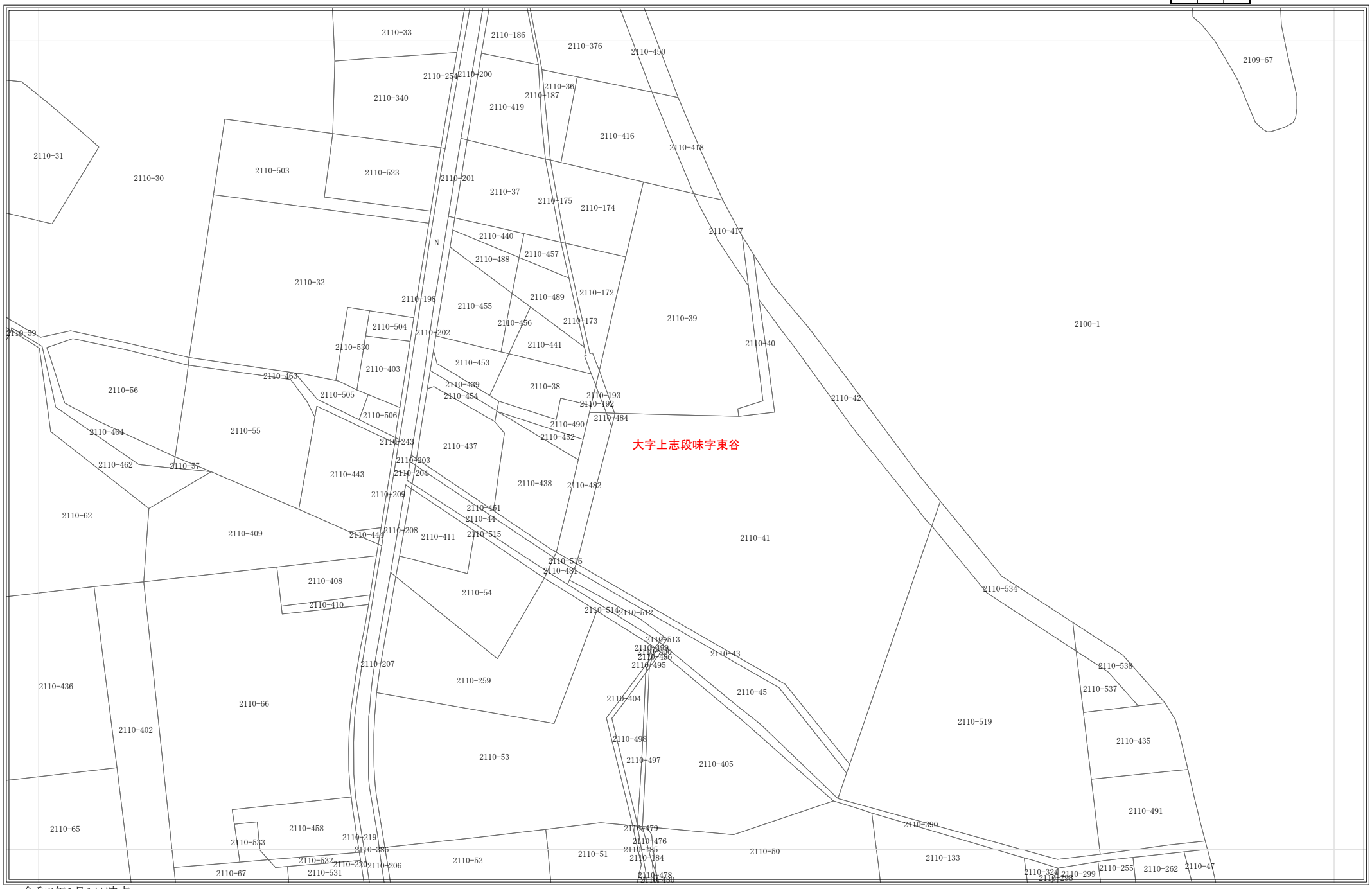

令和8年1月1日時点
・この図面は課税のために作成した図面です。権利関係等の根拠になるものではありません。
・無地番については、Nまたは名古屋市の内部管理番号（例：9876543-A)が表示されている場合があります。

1:1,200

地番参考図

23	24	
33	34	
45	46	47

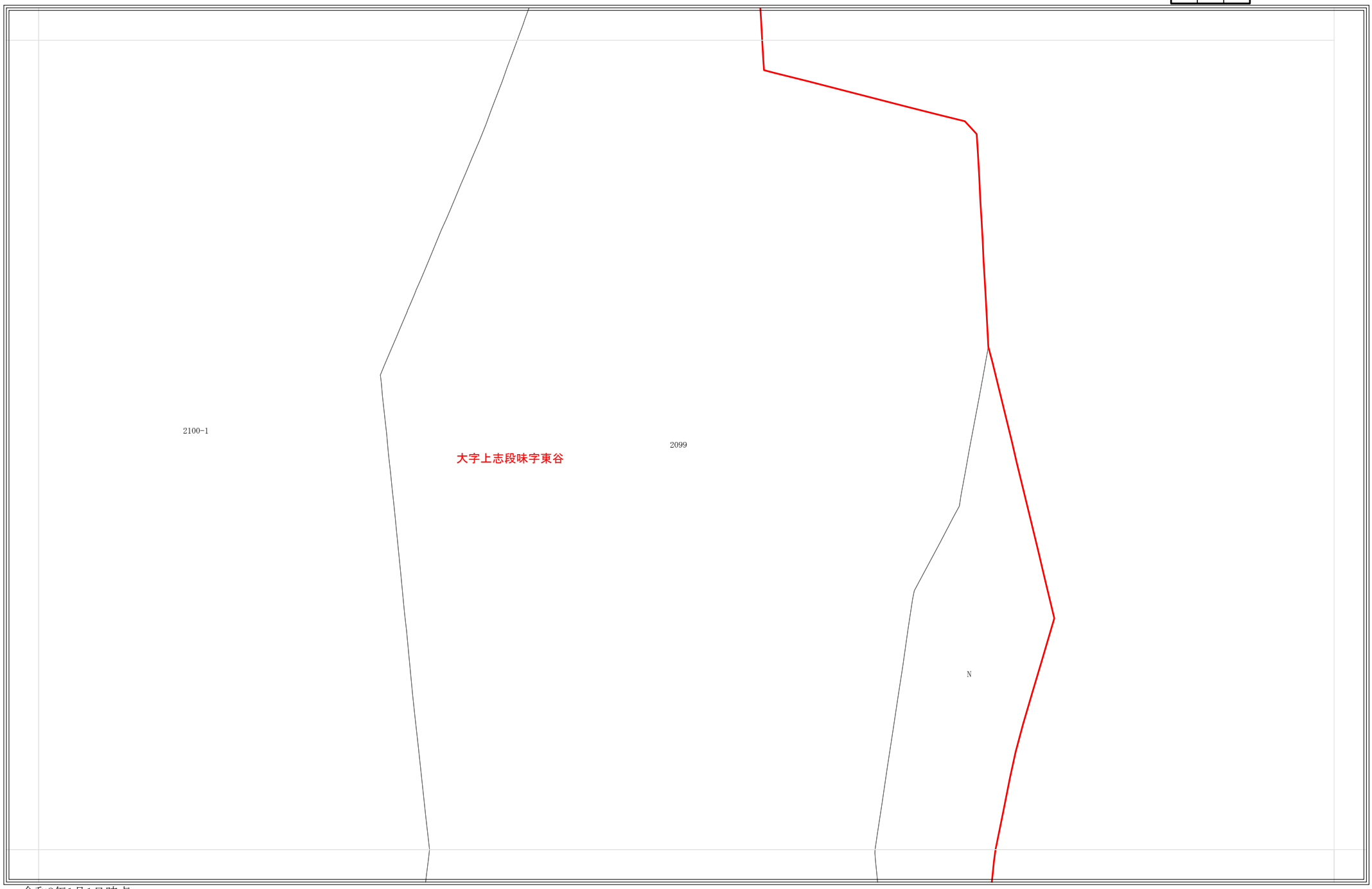

令和8年1月1日時点
・この図面は課税のために作成した図面です。権利関係等の根拠になるものではありません。
・無地番については、Nまたは名古屋市の内部管理番号（例：9876543-A)が表示されている場合があります。

0 25 50 100 メートル

1:1,200

地番参考図

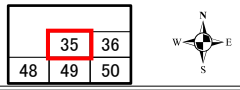

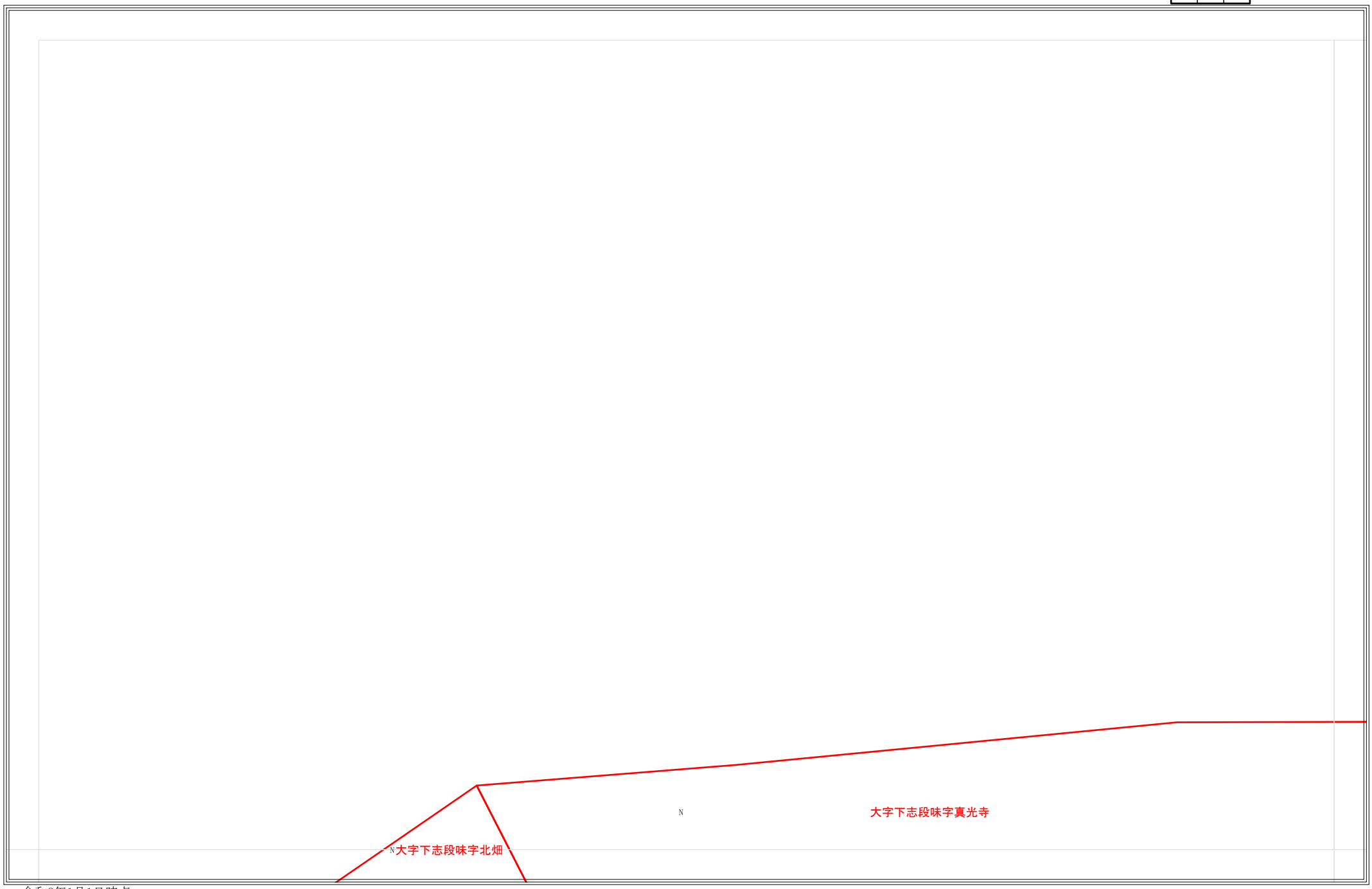

令和8年1月1日時点
・この図面は課税のために作成した図面です。権利関係等の根拠になるものではありません。
・無地番については、Nまたは名古屋市の内部管理番号（例：9876543-A)が表示されている場合があります。

0 25 50 100 メートル

1:1,200

地番参考図

		25
35	36	37
49	50	51



令和8年1月1日時点
・この図面は課税のために作成した図面です。権利関係等の根拠になるものではありません。
・無地番については、Nまたは名古屋市の内部管理番号（例：9876543-A)が表示されている場合があります。

0 25 50 100 メートル

1:1,200

地番参考図

	25	26
36	37	38
50	51	52

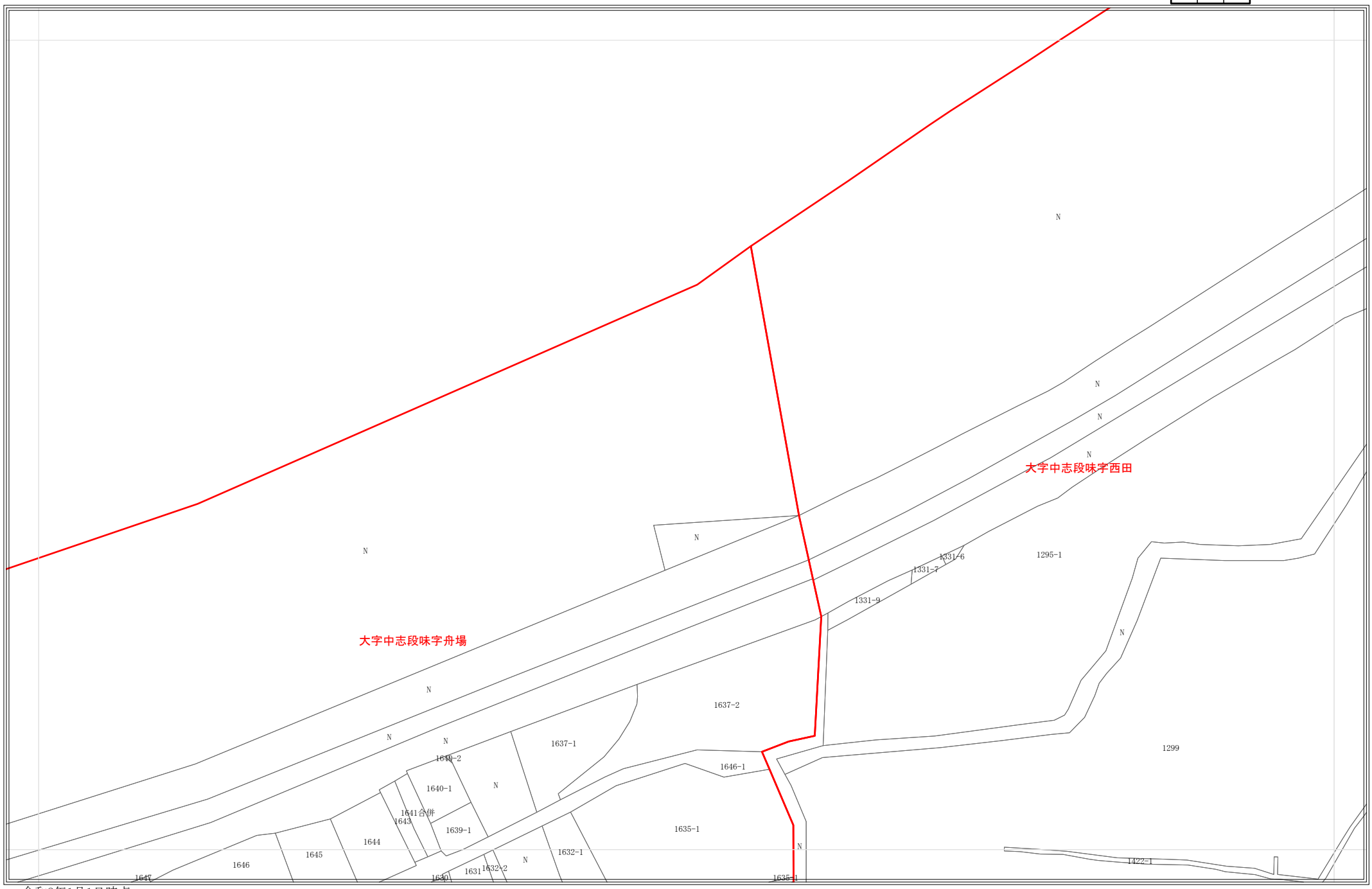

令和8年1月1日時点
・この図面は課税のために作成した図面です。権利関係等の根拠になるものではありません。
・無地番については、Nまたは名古屋市の内部管理番号（例：9876543-A)が表示されている場合があります。

0 25 50 100 メートル

1:1,200

地番参考図

25	26	27
37	38	39
51	52	53

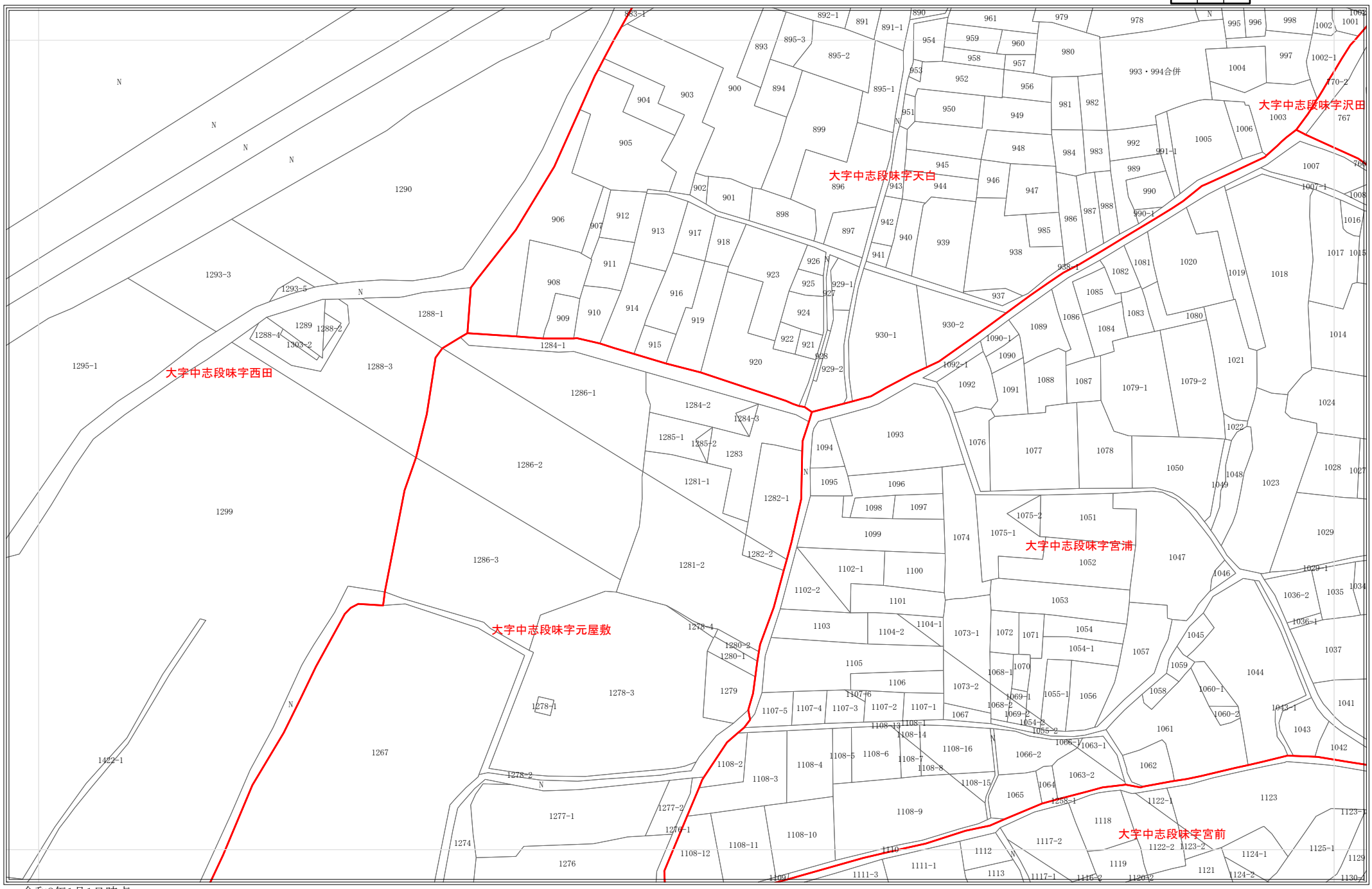

令和8年1月1日時点
・この図面は課税のために作成した図面です。権利関係等の根拠になるものではありません。
・無地番については、Nまたは名古屋市の内部管理番号（例：9876543-A)が表示されている場合があります。

0 25 50 100 メートル

1:1,200

地番参考図

26	27	28
38	39	40
52	53	54

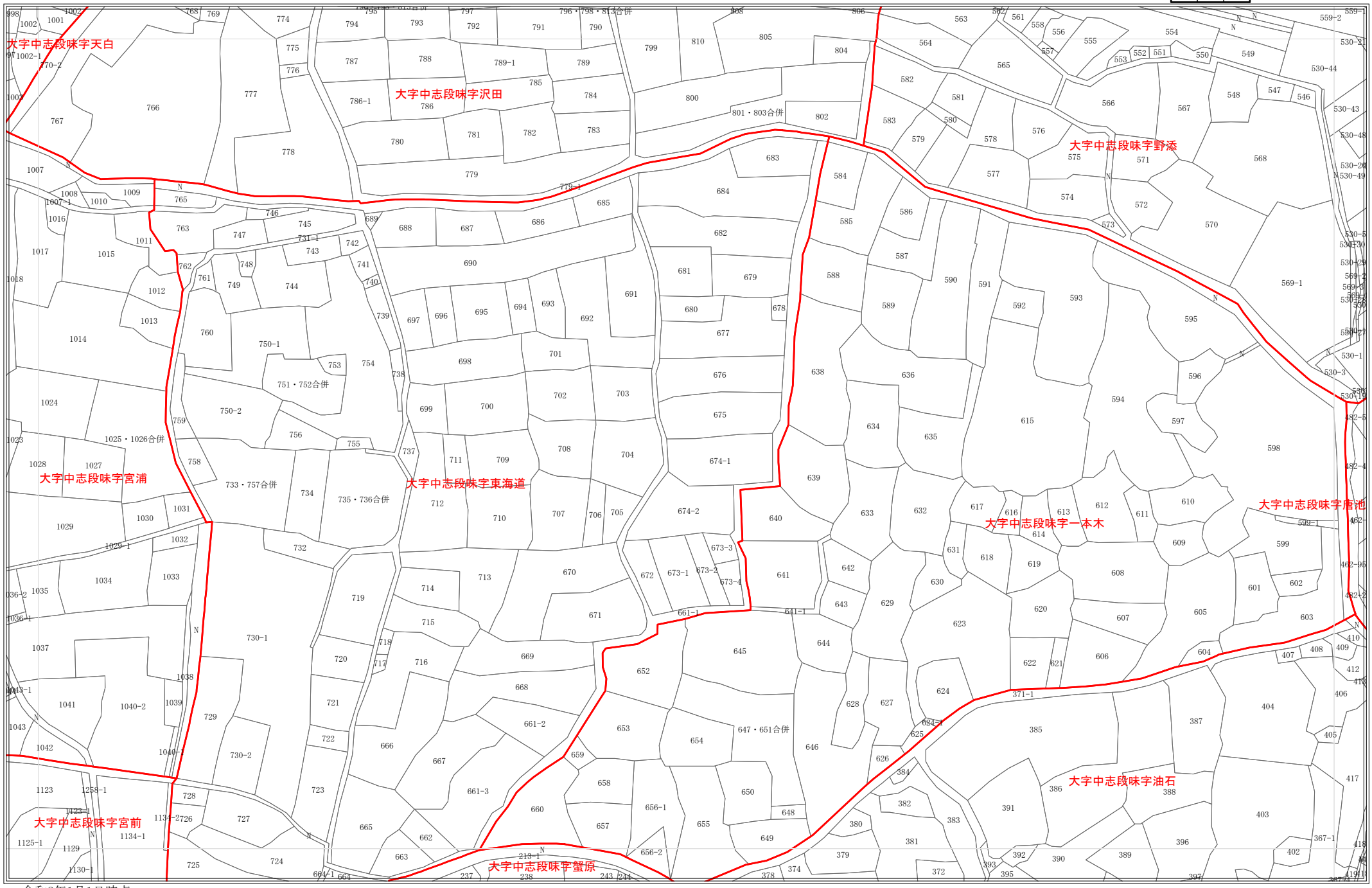

令和8年1月1日時点
・この図面は課税のために作成した図面です。権利関係等の根拠になるものではありません。
・無地番については、Nまたは名古屋市の内部管理番号（例：9876543-A)が表示されている場合があります。

0 25 50 100 メートル

1:1,200

地番参考図

27	28	29
39	40	41
53	54	55

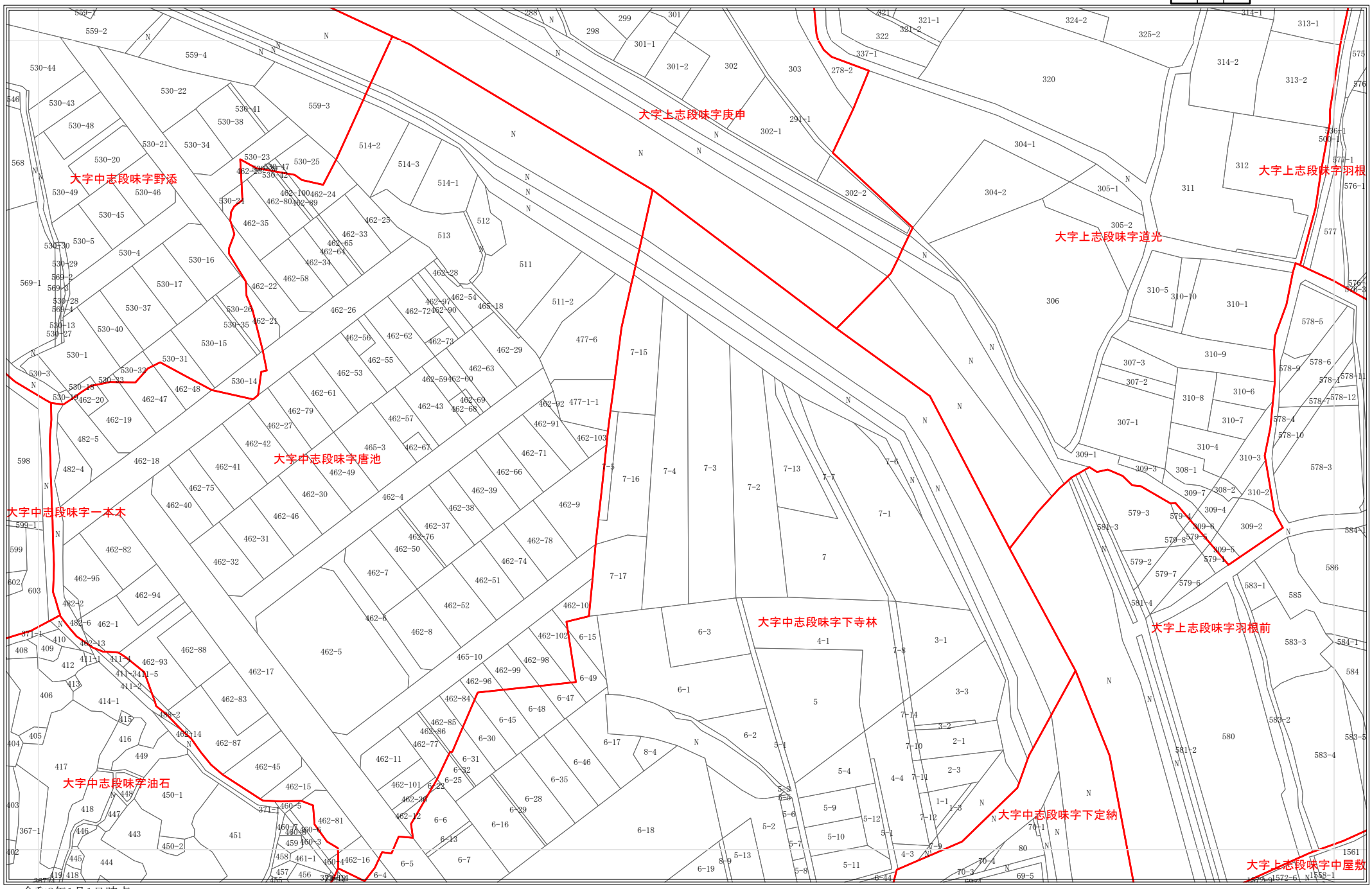

令和8年1月1日時点
・この図面は課税のために作成した図面です。権利関係等の根拠になるものではありません。
・無地番については、Nまたは名古屋市の内部管理番号（例：9876543-A)が表示されている場合があります。

0 25 50 100 メートル

1:1,200

地番参考図

28	29	30
40	41	42
54	55	56

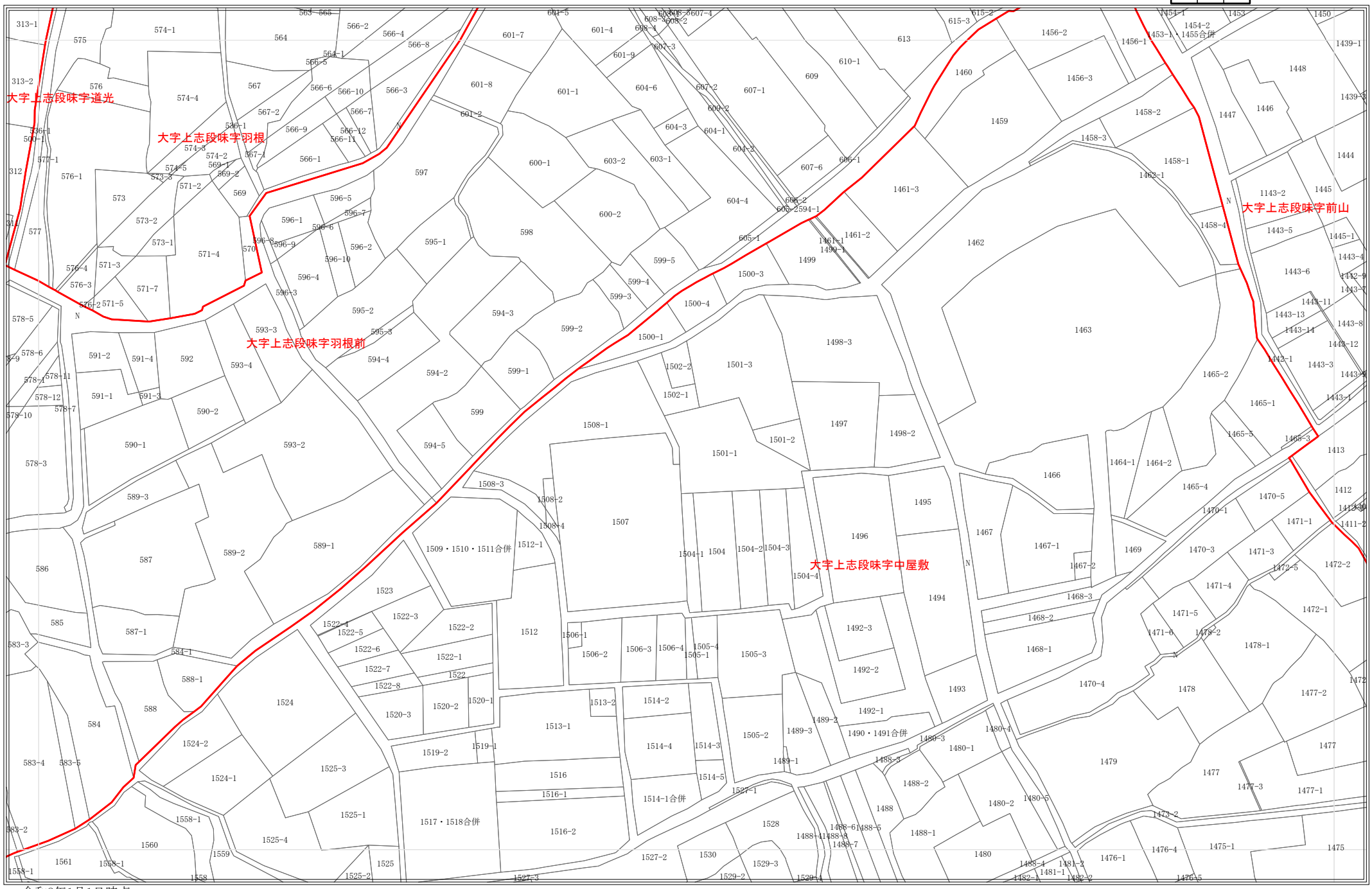

令和8年1月1日時点
・この図面は課税のために作成した図面です。権利関係等の根拠になるものではありません。
・無地番については、Nまたは名古屋市の内部管理番号（例：9876543-A)が表示されている場合があります。

0 25 50 100 メートル

1:1,200

地番参考図

29	30	31
41	42	43
55	56	57

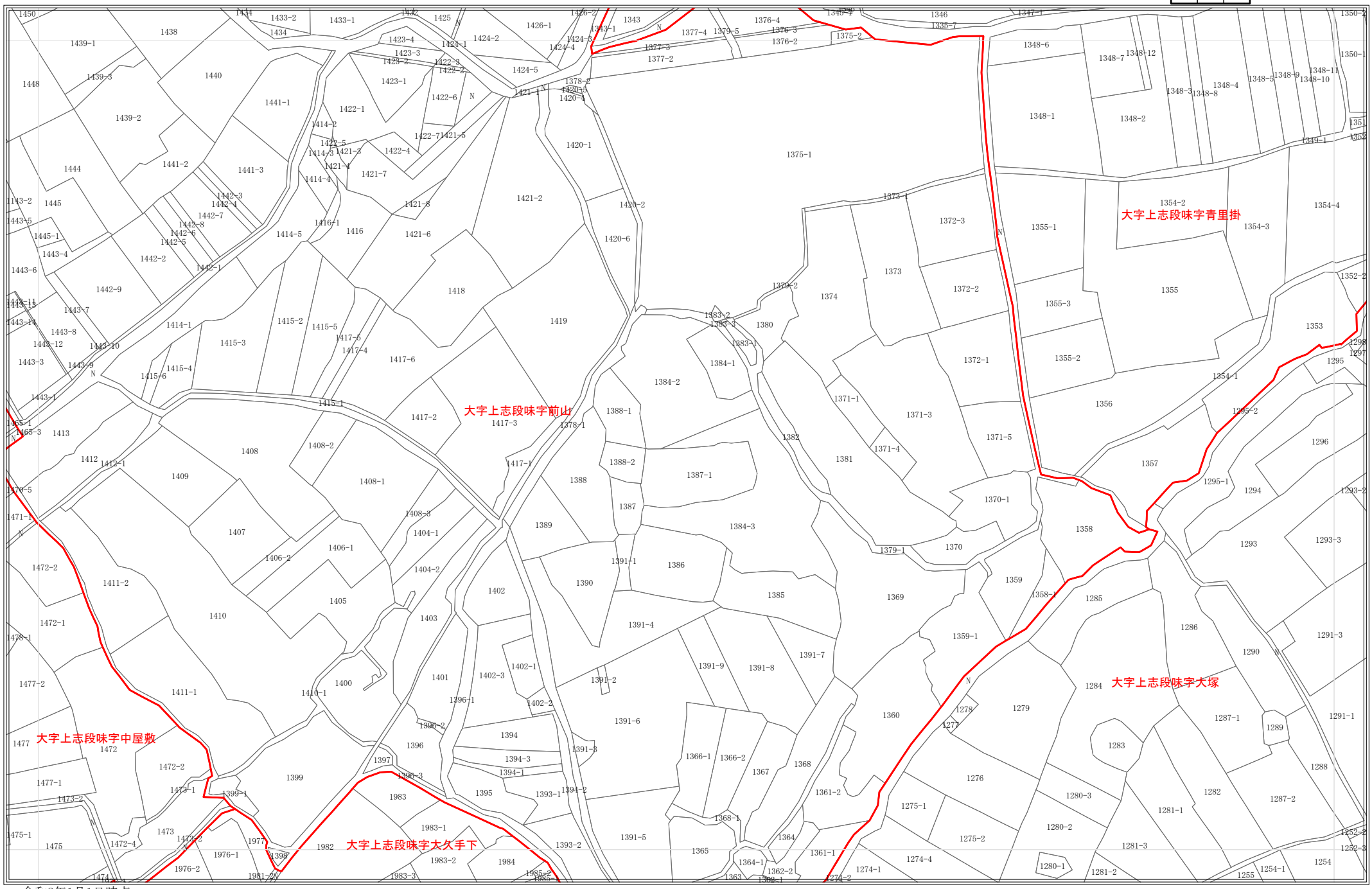

令和8年1月1日時点
・この図面は課税のために作成した図面です。権利関係等の根拠になるものではありません。
・無地番については、Nまたは名古屋市の内部管理番号（例：9876543-A)が表示されている場合があります。

0 25 50 100 メートル

1:1,200

地番参考図

30	31	32
42	43	44
56	57	58

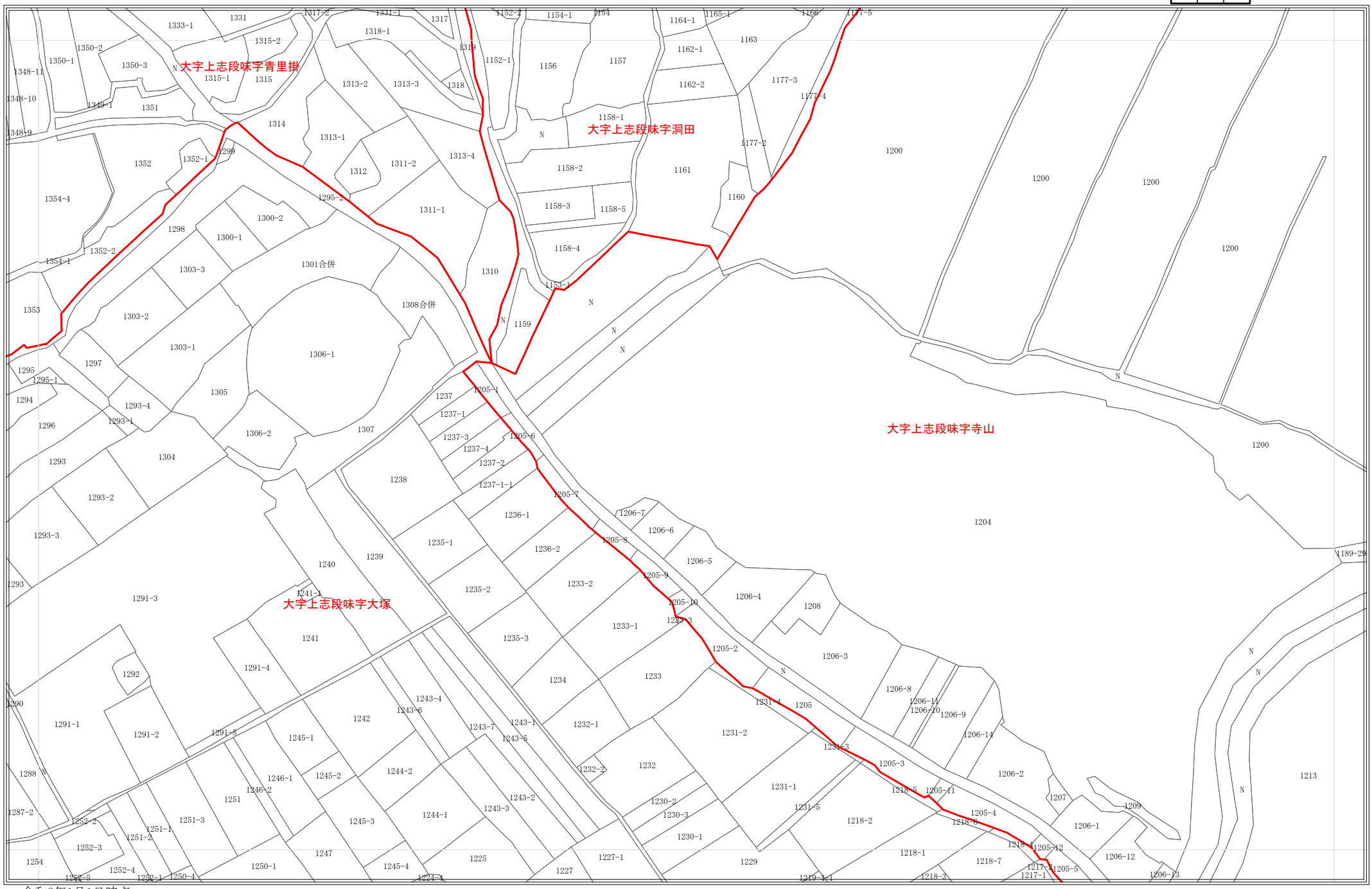

令和8年1月1日時点
・この図面は課税のために作成した図面です。権利関係等の根拠になるものではありません。
・無地番については、Nまたは名古屋市の内部管理番号（例：9876543-A)が表示されている場合があります。

0 25 50 100 メートル

1:1,200

地番参考図

31	32	33
43	44	45
57	58	59

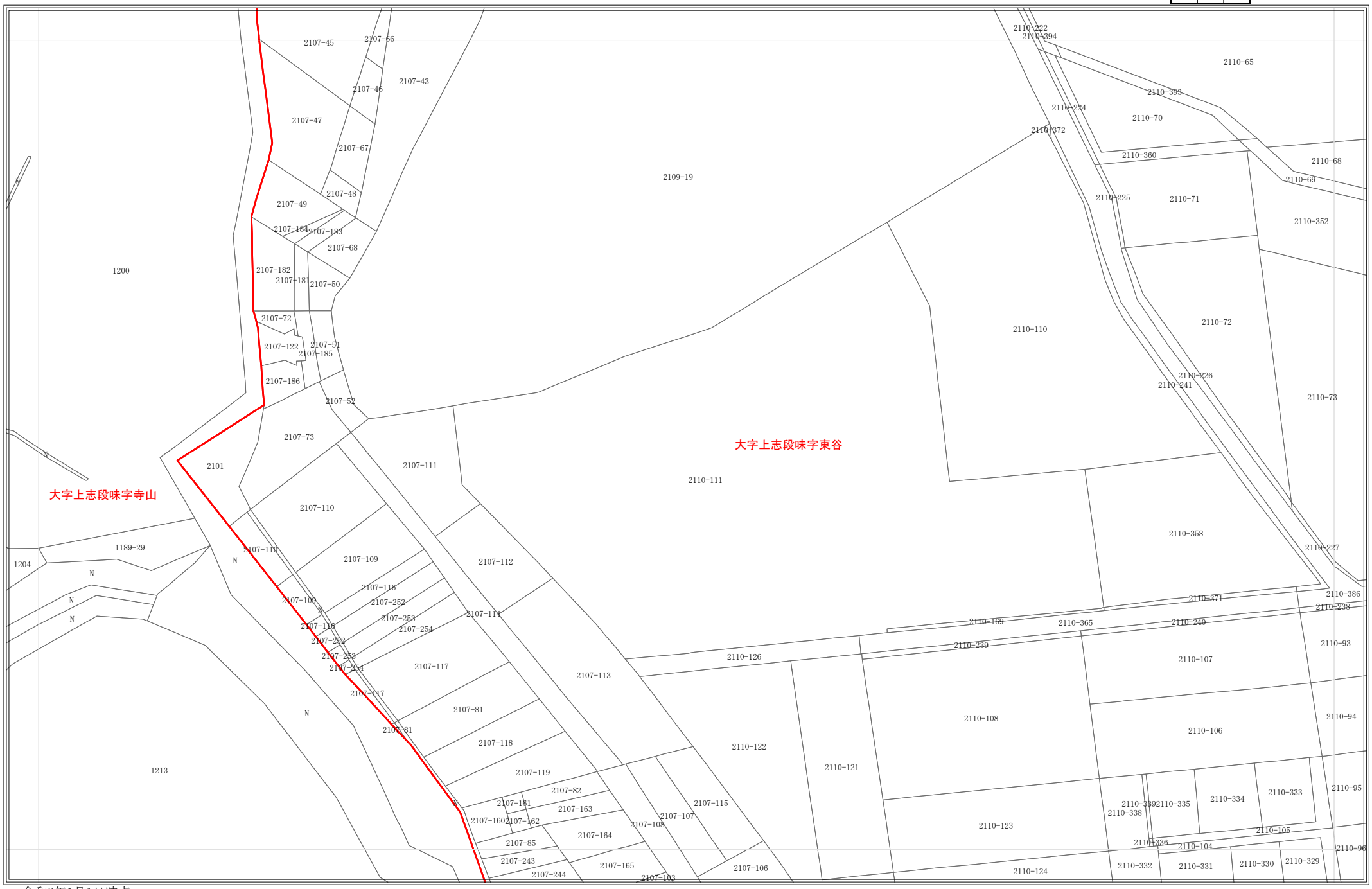

令和8年1月1日時点
・この図面は課税のために作成した図面です。権利関係等の根拠になるものではありません。
・無地番については、Nまたは名古屋市の内部管理番号（例：9876543-A)が表示されている場合があります。

0 25 50 100 メートル

1:1,200

地番参考図

32	33	34
44	45	46
58	59	60

令和8年1月1日時点
・この図面は課税のために作成した図面です。権利関係等の根拠になるものではありません。
・無地番については、Nまたは名古屋市の内部管理番号（例：9876543-A)が表示されている場合があります。

0 25 50 100 メートル

1:1,200

地番参考図

33	34	
45	46	47
59	60	61

令和8年1月1日時点
・この図面は課税のために作成した図面です。権利関係等の根拠になるものではありません。
・無地番については、Nまたは名古屋市の内部管理番号（例：9876543-A)が表示されている場合があります。

0 25 50 100 メートル

1:1,200

地番参考図

34		
46	47	
60	61	62

令和8年1月1日時点
・この図面は課税のために作成した図面です。権利関係等の根拠になるものではありません。
・無地番については、Nまたは名古屋市の内部管理番号（例：9876543-A)が表示されている場合があります。

0 25 50 100 メートル

1:1,200

地番参考図

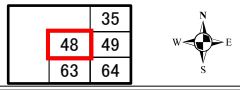



令和8年1月1日時点
・この図面は課税のために作成した図面です。権利関係等の根拠になるものではありません。
・無地番については、Nまたは名古屋市の内部管理番号（例：9876543-A)が表示されている場合があります。

0 25 50 100 メートル

1:1,200

地番参考図

	35	36
48	49	50
63	64	65

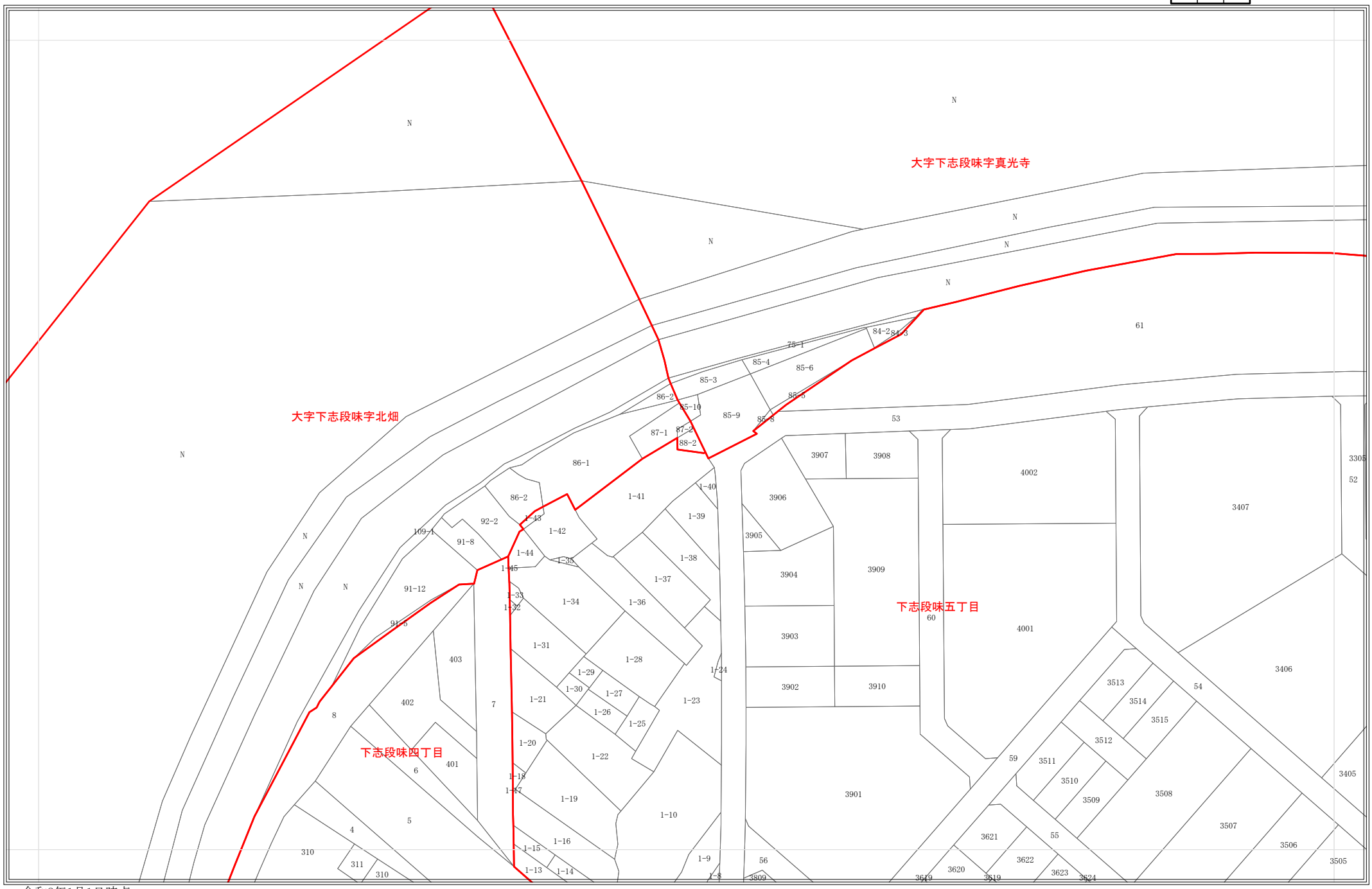

令和8年1月1日時点
・この図面は課税のために作成した図面です。権利関係等の根拠になるものではありません。
・無地番については、Nまたは名古屋市の内部管理番号（例：9876543-A)が表示されている場合があります。

0 25 50 100 メートル

1:1,200

地番参考図

35	36	37
49	50	51
64	65	66

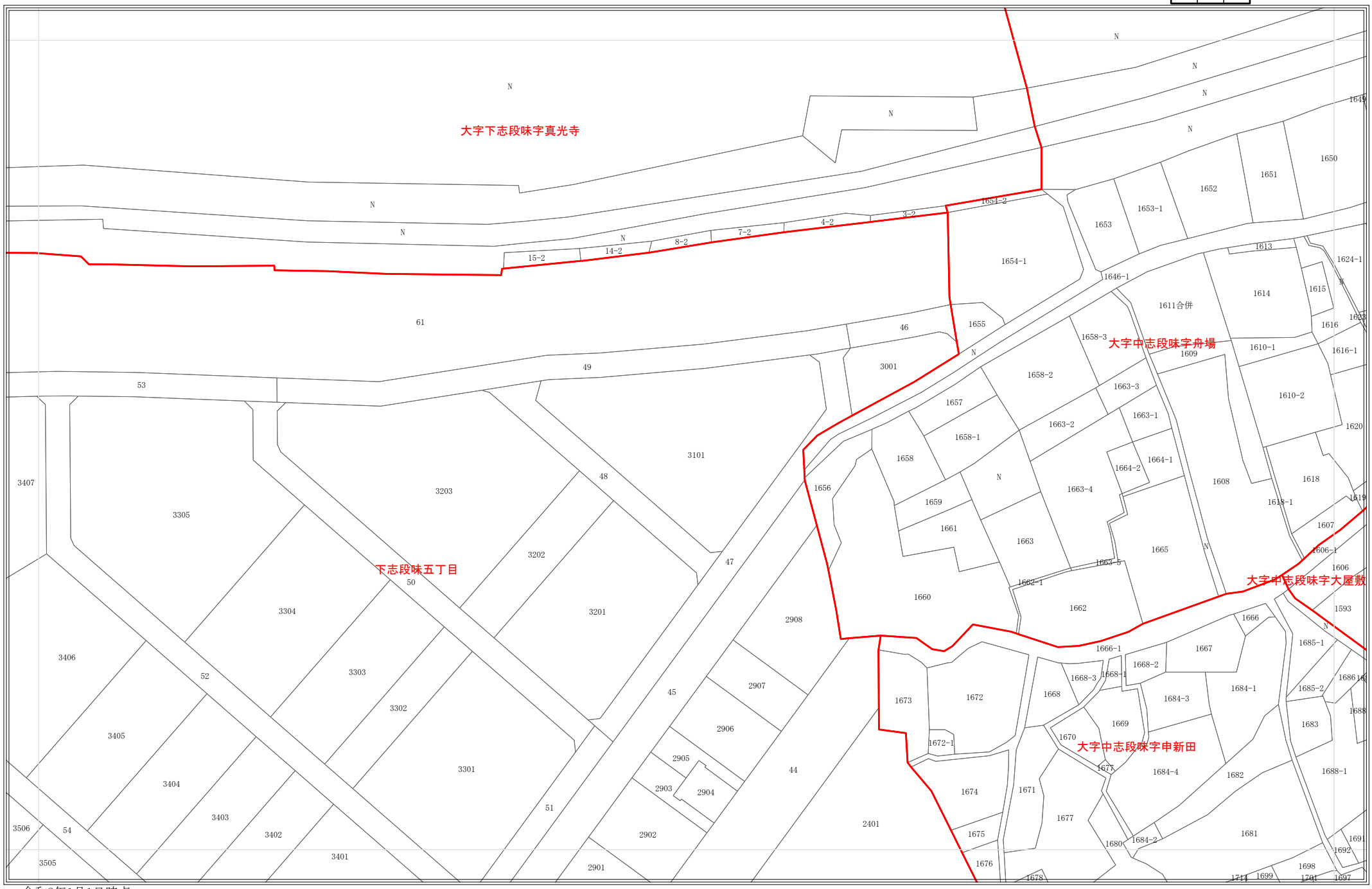

令和8年1月1日時点
・この図面は課税のために作成した図面です。権利関係等の根拠になるものではありません。
・無地番については、Nまたは名古屋市の内部管理番号（例：9876543-A)が表示されている場合があります。

0 25 50 100 メートル

1:1,200

地番参考図

36	37	38
50	51	52
65	66	67

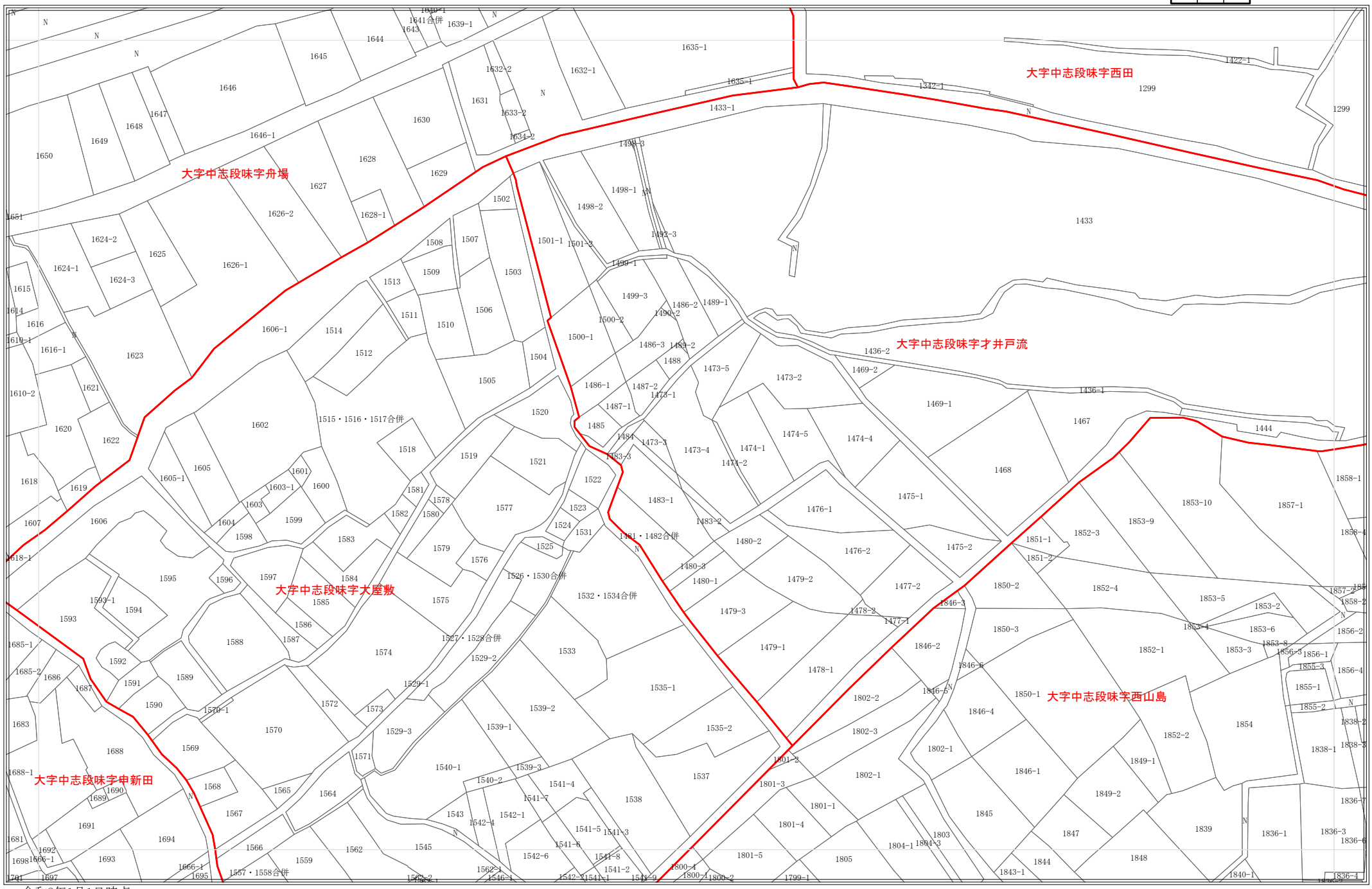

令和8年1月1日時点
・この図面は課税のために作成した図面です。権利関係等の根拠になるものではありません。
・無地番については、Nまたは名古屋市の内部管理番号（例：9876543-A)が表示されている場合があります。

0 25 50 100 メートル

1:1,200

地番参考図

37	38	39
51	52	53
66	67	68

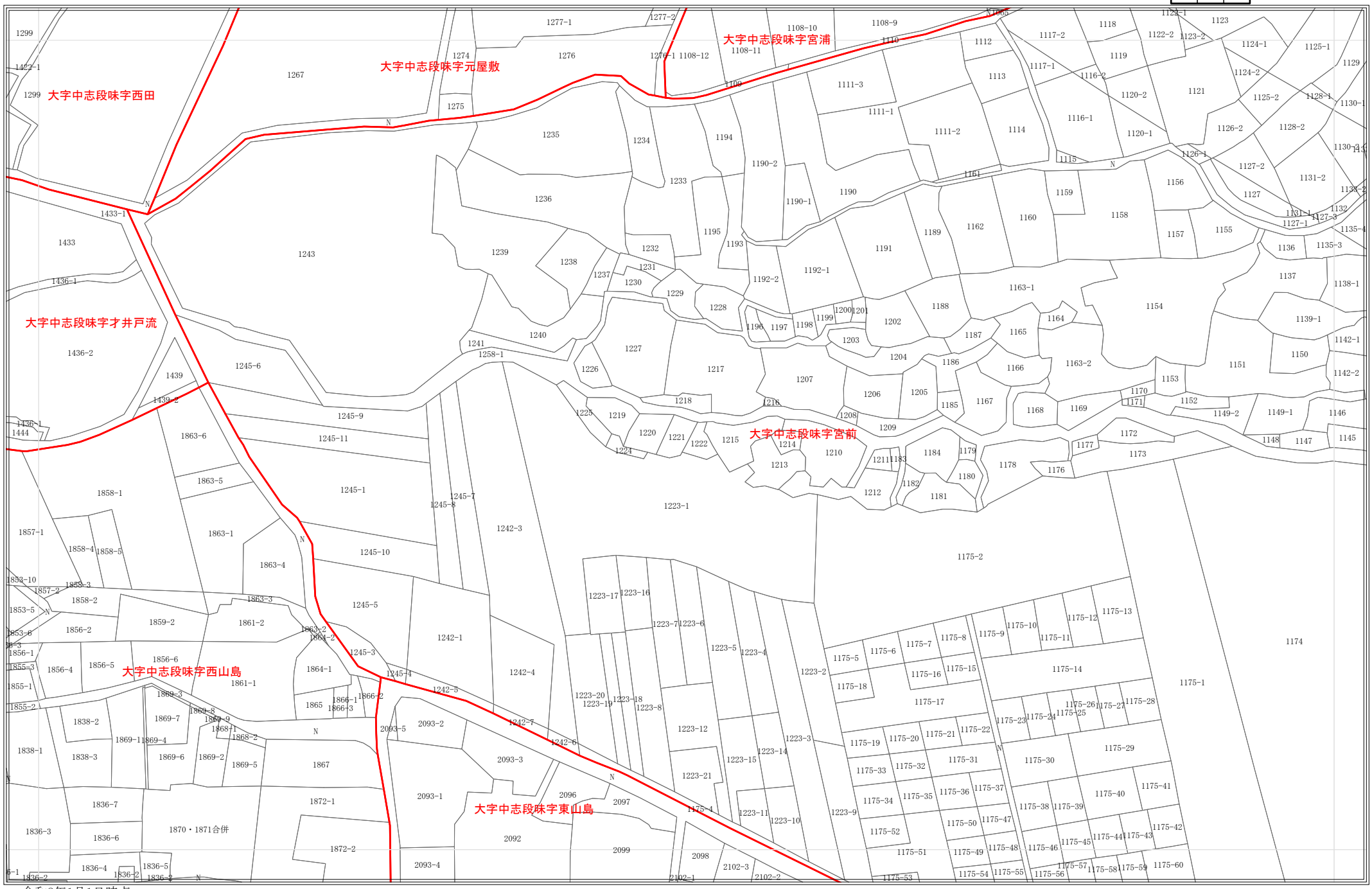

令和8年1月1日時点
・この図面は課税のために作成した図面です。権利関係等の根拠になるものではありません。
・無地番については、Nまたは名古屋市の内部管理番号（例：9876543-A)が表示されている場合があります。

0 25 50 100 メートル

1:1,200

地番参考図

38	39	40
52	53	54
67	68	69

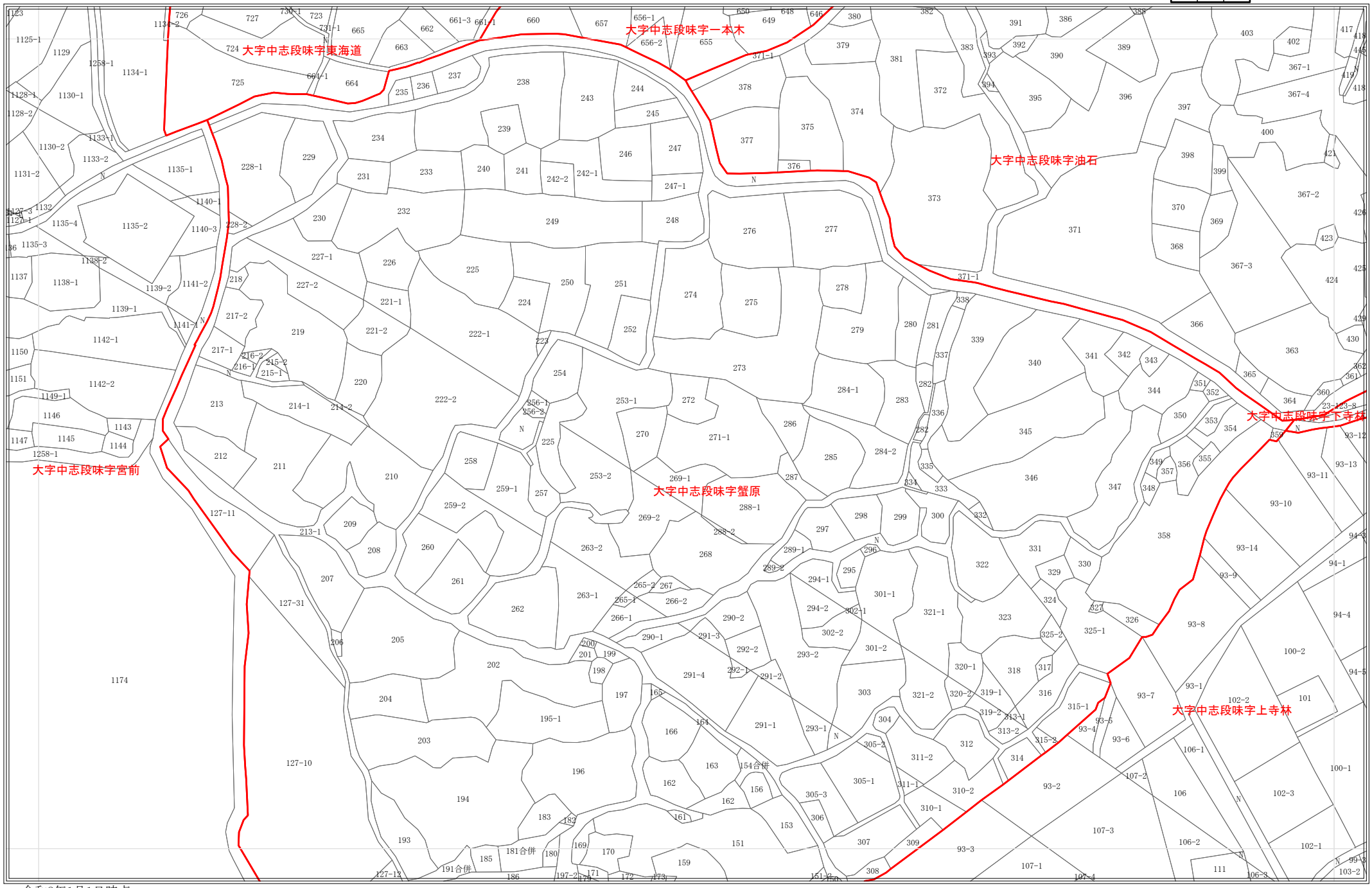

令和8年1月1日時点
・この図面は課税のために作成した図面です。権利関係等の根拠になるものではありません。
・無地番については、Nまたは名古屋市の内部管理番号（例：9876543-A)が表示されている場合があります。

0 25 50 100 メートル

1:1,200

地番参考図

39	40	41
53	54	55
68	69	70

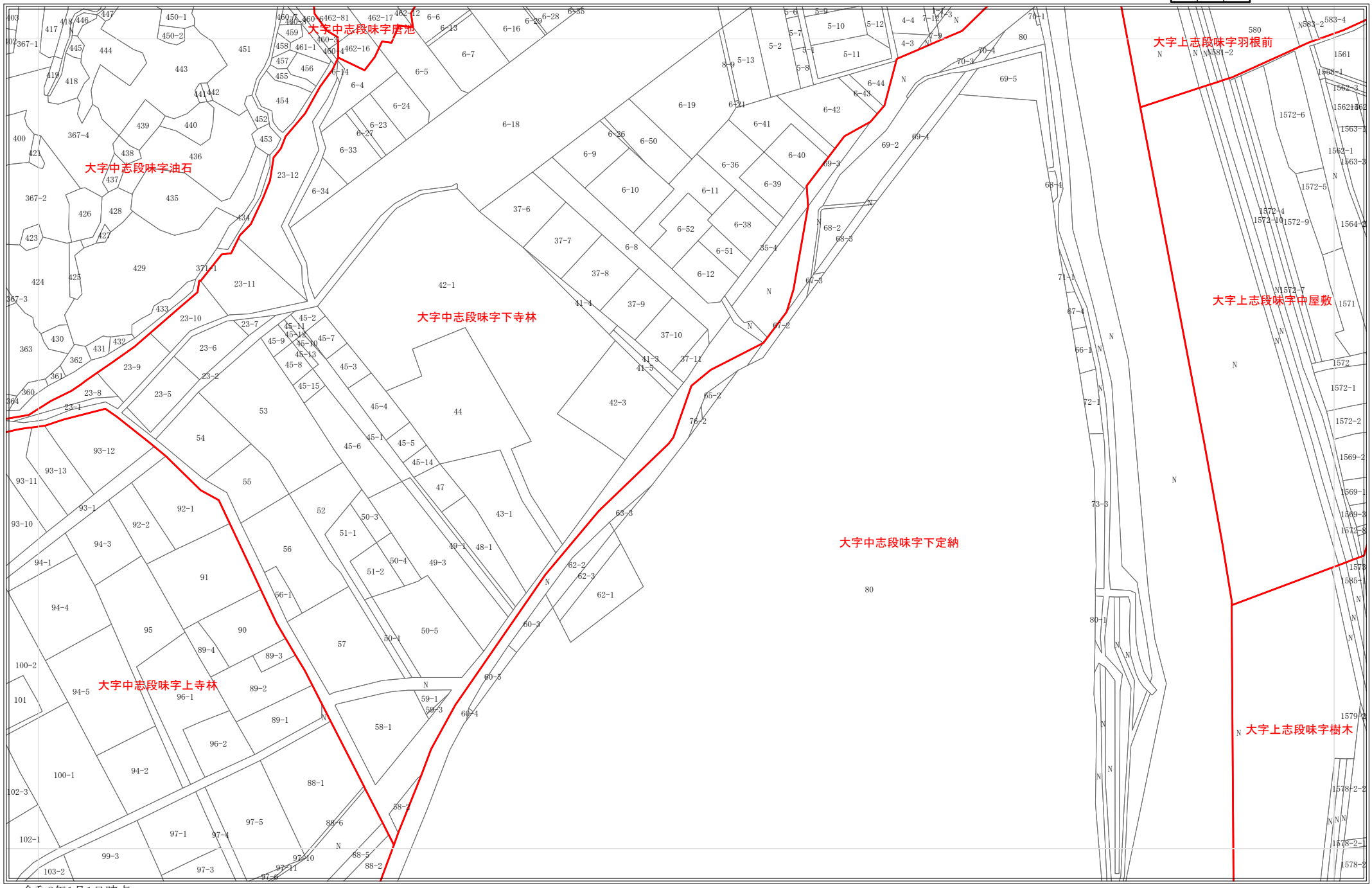

令和8年1月1日時点
・この図面は課税のために作成した図面です。権利関係等の根拠になるものではありません。
・無地番については、Nまたは名古屋市の内部管理番号（例：9876543-A)が表示されている場合があります。

0 25 50 100 メートル

1:1,200

地番参考図

40	41	42
54	55	56
69	70	71

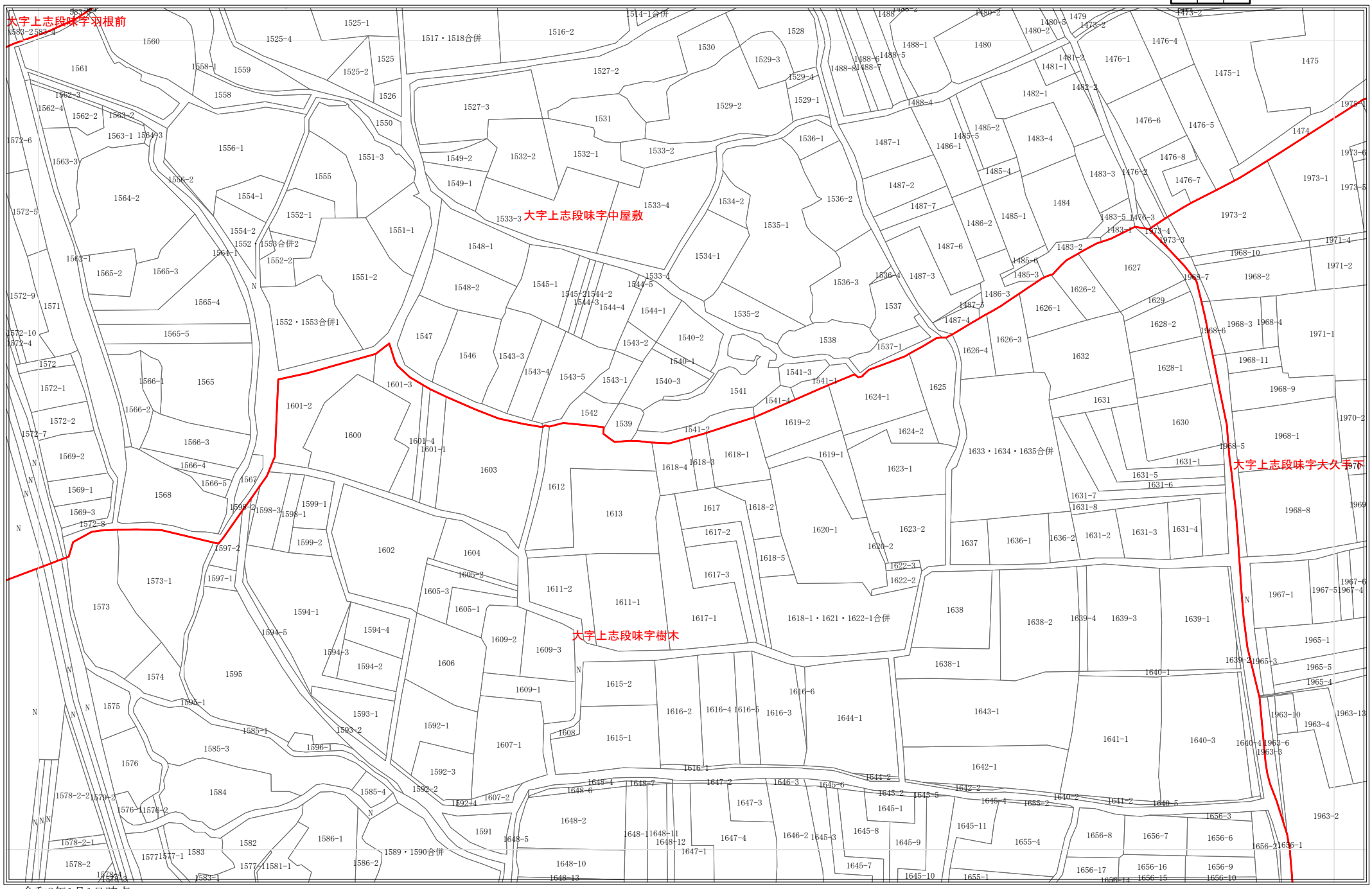

令和8年1月1日時点
・この図面は課税のために作成した図面です。権利関係等の根拠になるものではありません。
・無地番については、Nまたは名古屋市の内部管理番号（例：9876543-A)が表示されている場合があります。

0 25 50 100 メートル

1:1,200

地番参考図

41	42	43
55	56	57
70	71	72

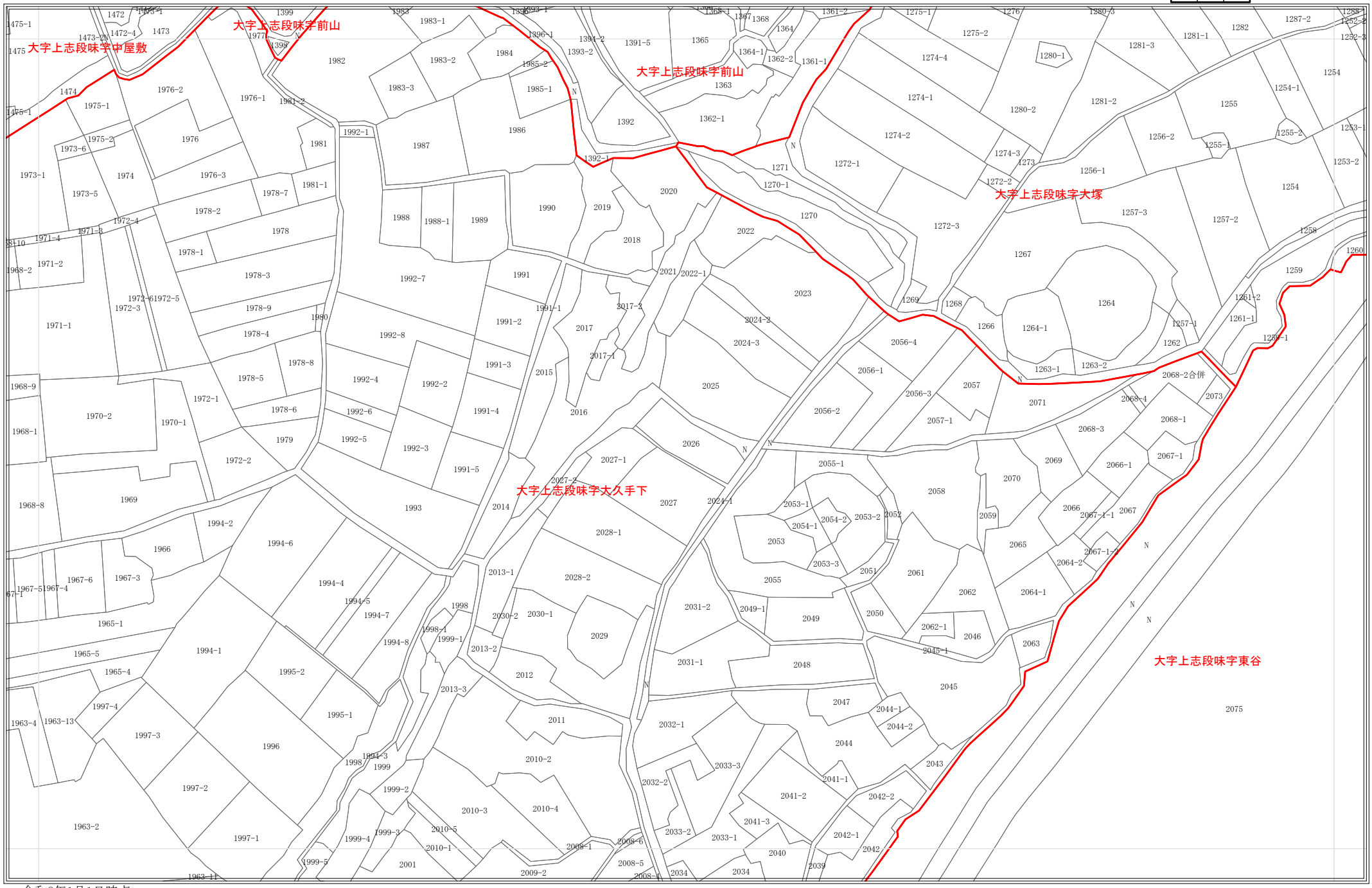

令和8年1月1日時点
・この図面は課税のために作成した図面です。権利関係等の根拠になるものではありません。
・無地番については、Nまたは名古屋市の内部管理番号（例：9876543-A)が表示されている場合があります。

0 25 50 100 メートル

1:1,200

地番参考図

42	43	44
56	57	58
71	72	73

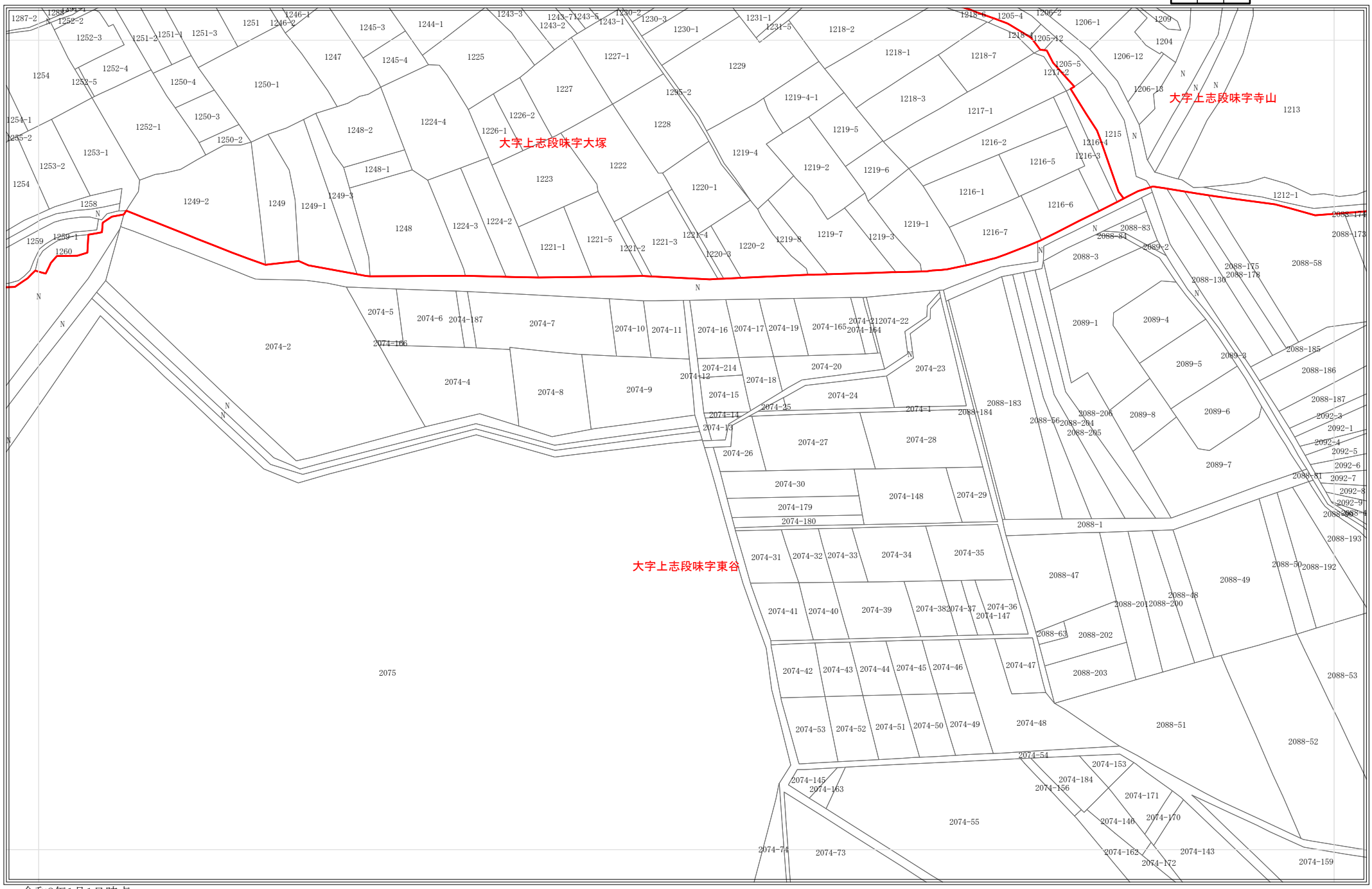

令和8年1月1日時点
・この図面は課税のために作成した図面です。権利関係等の根拠になるものではありません。
・無地番については、Nまたは名古屋市の内部管理番号（例：9876543-A)が表示されている場合があります。

0 25 50 100 メートル

1:1,200

地番参考図

43	44	45
57	58	59
72	73	74

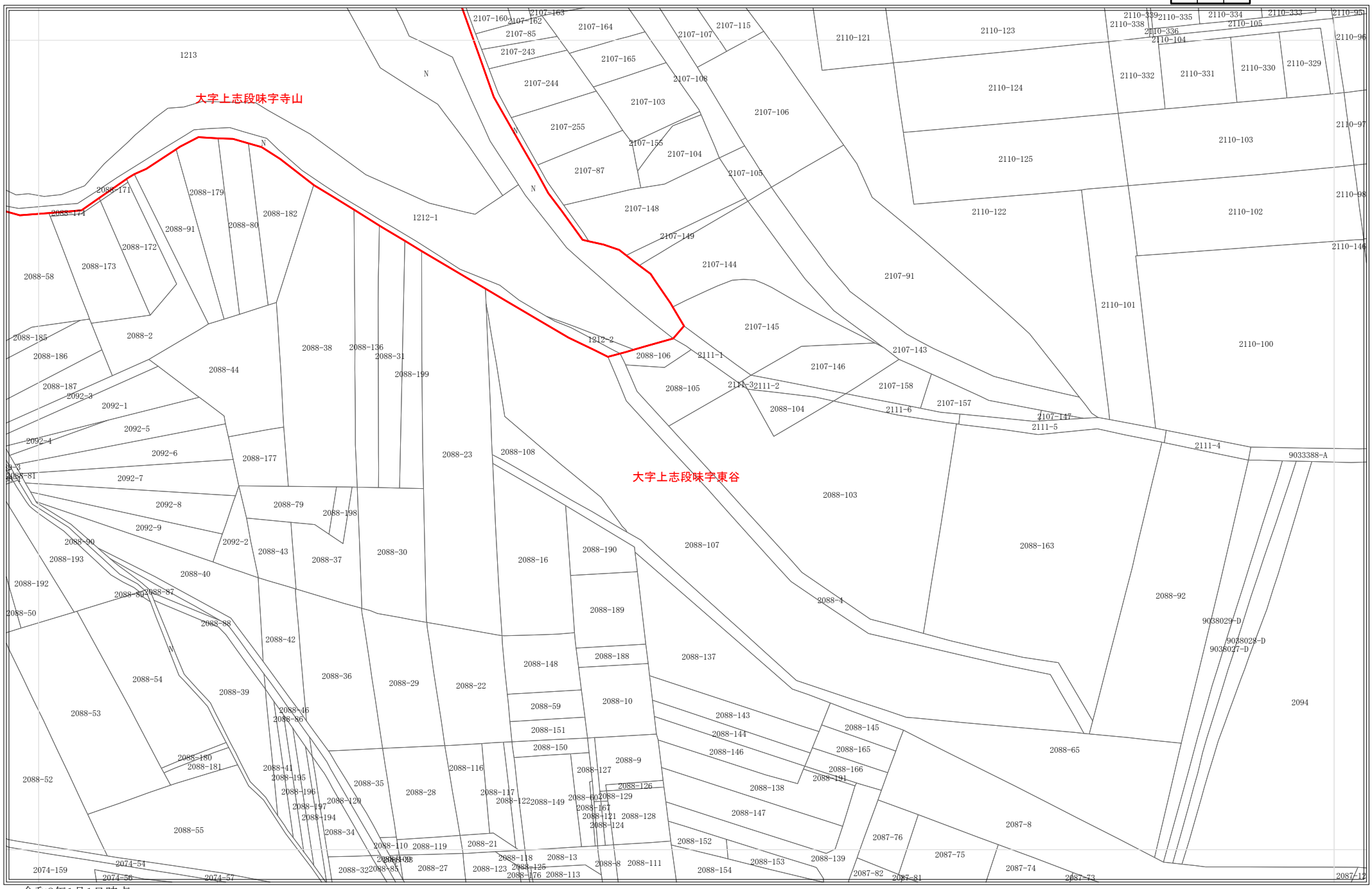

令和8年1月1日時点
・この図面は課税のために作成した図面です。権利関係等の根拠になるものではありません。
・無地番については、Nまたは名古屋市の内部管理番号（例：9876543-A)が表示されている場合があります。

0 25 50 100 メートル

1:1,200

地番参考図

44	45	46
58	59	60
73	74	75

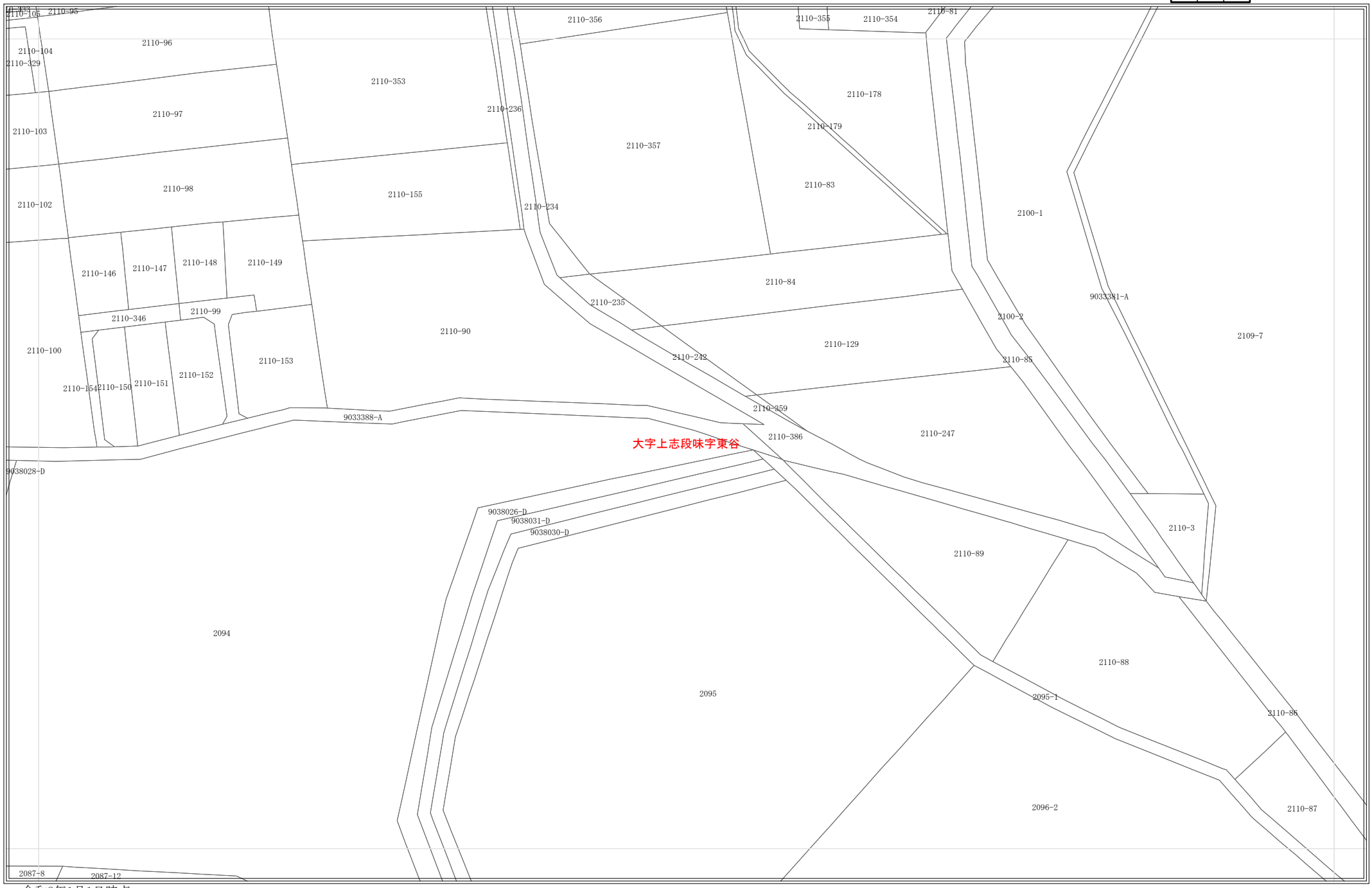

令和8年1月1日時点
・この図面は課税のために作成した図面です。権利関係等の根拠になるものではありません。
・無地番については、Nまたは名古屋市の内部管理番号（例：9876543-A)が表示されている場合があります。

0 25 50 100 メートル

1:1,200

地番参考図

45	46	47
59	60	61
74	75	76

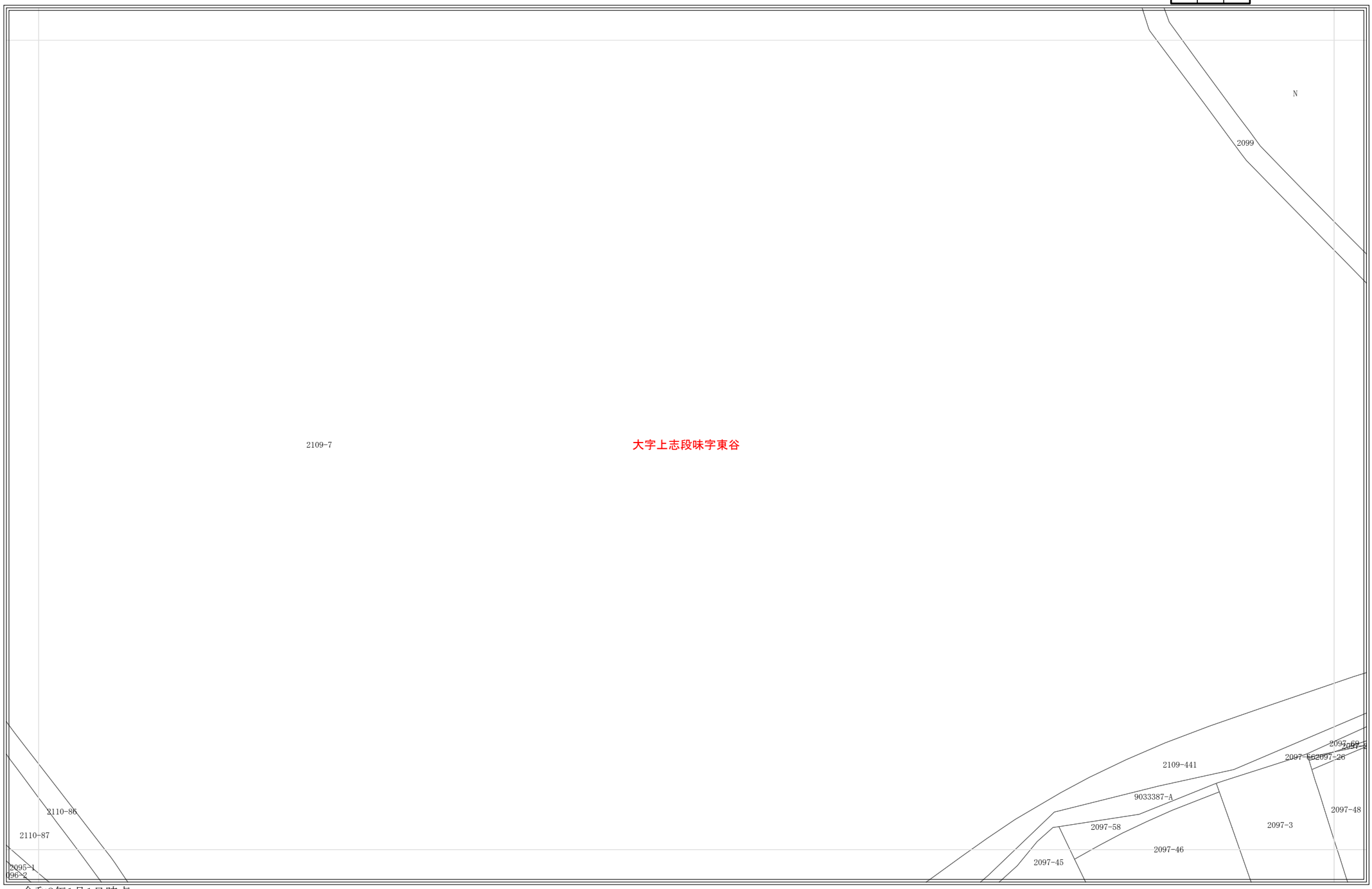

令和8年1月1日時点
・この図面は課税のために作成した図面です。権利関係等の根拠になるものではありません。
・無地番については、Nまたは名古屋市の内部管理番号（例：9876543-A)が表示されている場合があります。

0 25 50 100 メートル

1:1,200

地番参考図

46	47	
60	61	62
75	76	77

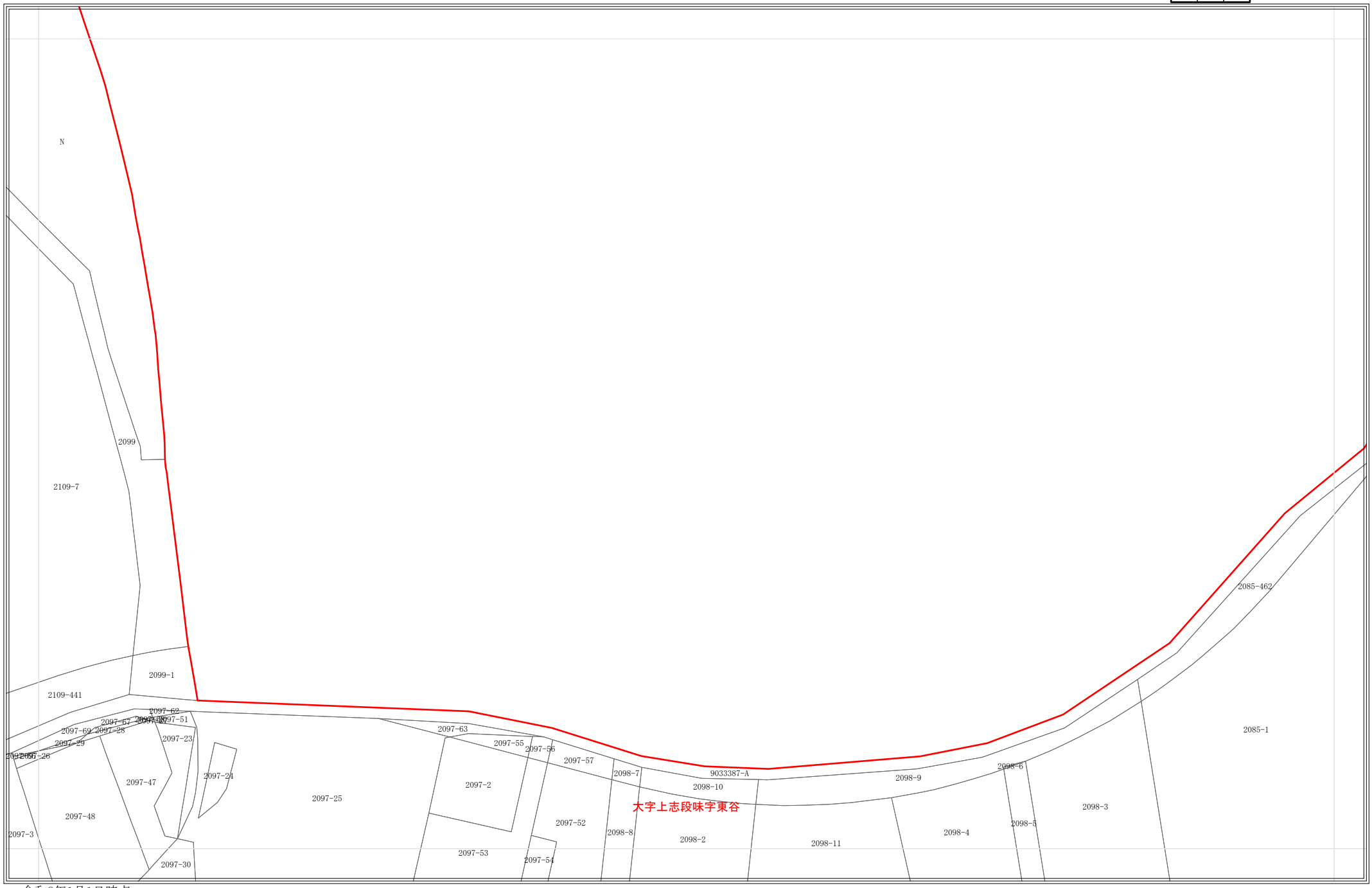

令和8年1月1日時点
・この図面は課税のために作成した図面です。権利関係等の根拠になるものではありません。
・無地番については、Nまたは名古屋市の内部管理番号（例：9876543-A)が表示されている場合があります。

0 25 50 100 メートル

1:1,200

地番参考図

47	
61	62
76	77

令和8年1月1日時点
・この図面は課税のために作成した図面です。権利関係等の根拠になるものではありません。
・無地番については、Nまたは名古屋市の内部管理番号（例：9876543-A)が表示されている場合があります。

0 25 50 100 メートル

1:1,200

地番参考図

	48	49
	63	64
	78	79



0 25 50 100 メートル

1:1,200

令和8年1月1日時点
・この図面は課税のために作成した図面です。権利関係等の根拠になるものではありません。
・無地番については、Nまたは名古屋市の内部管理番号（例：9876543-A)が表示されている場合があります。

地番参考図

48	49	50
63	64	65
78	79	80

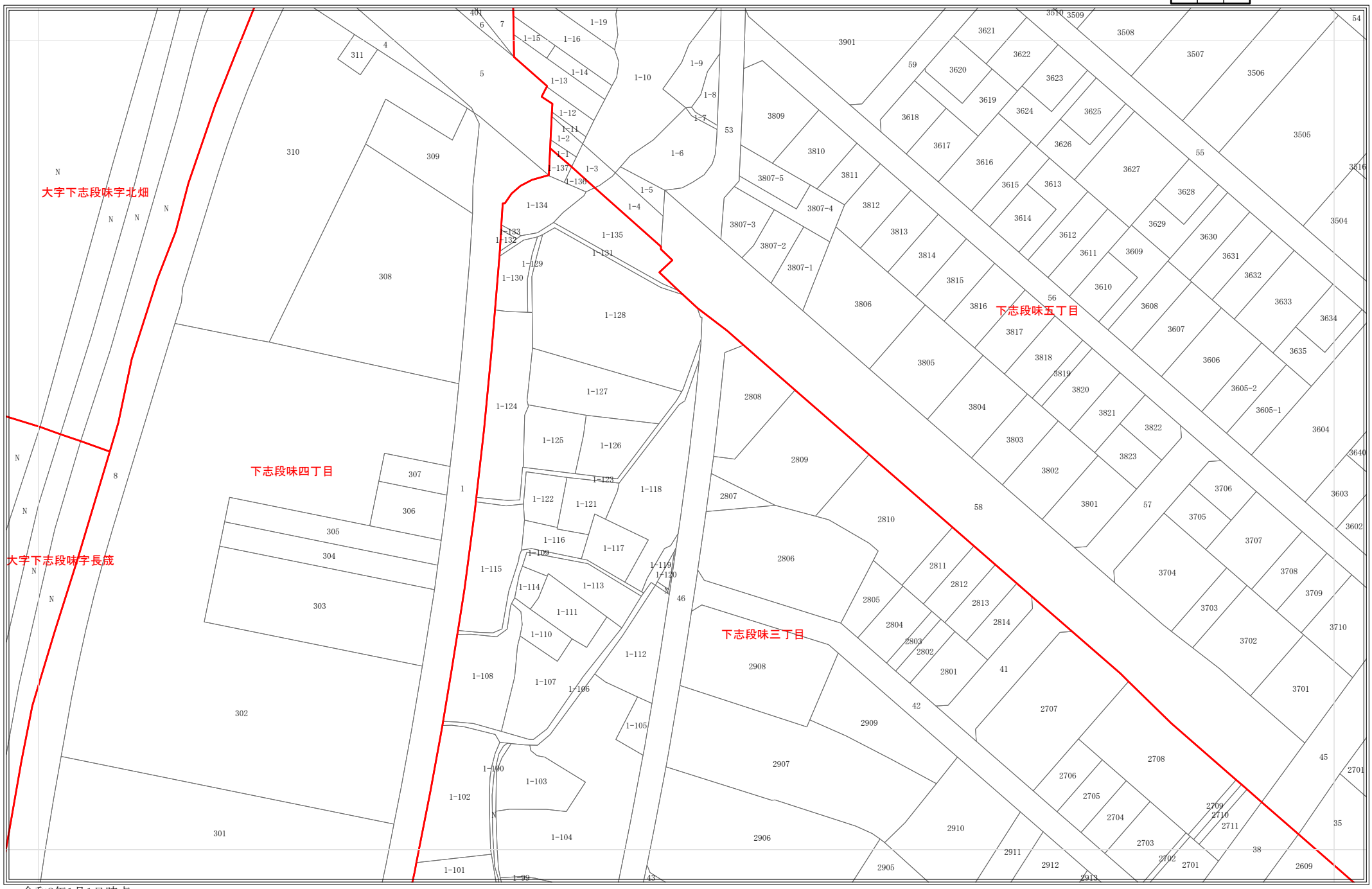

令和8年1月1日時点
・この図面は課税のために作成した図面です。権利関係等の根拠になるものではありません。
・無地番については、Nまたは名古屋市の内部管理番号（例：9876543-A)が表示されている場合があります。

0 25 50 100 メートル

1:1,200

地番参考図

49	50	51
64	65	66
79	80	81

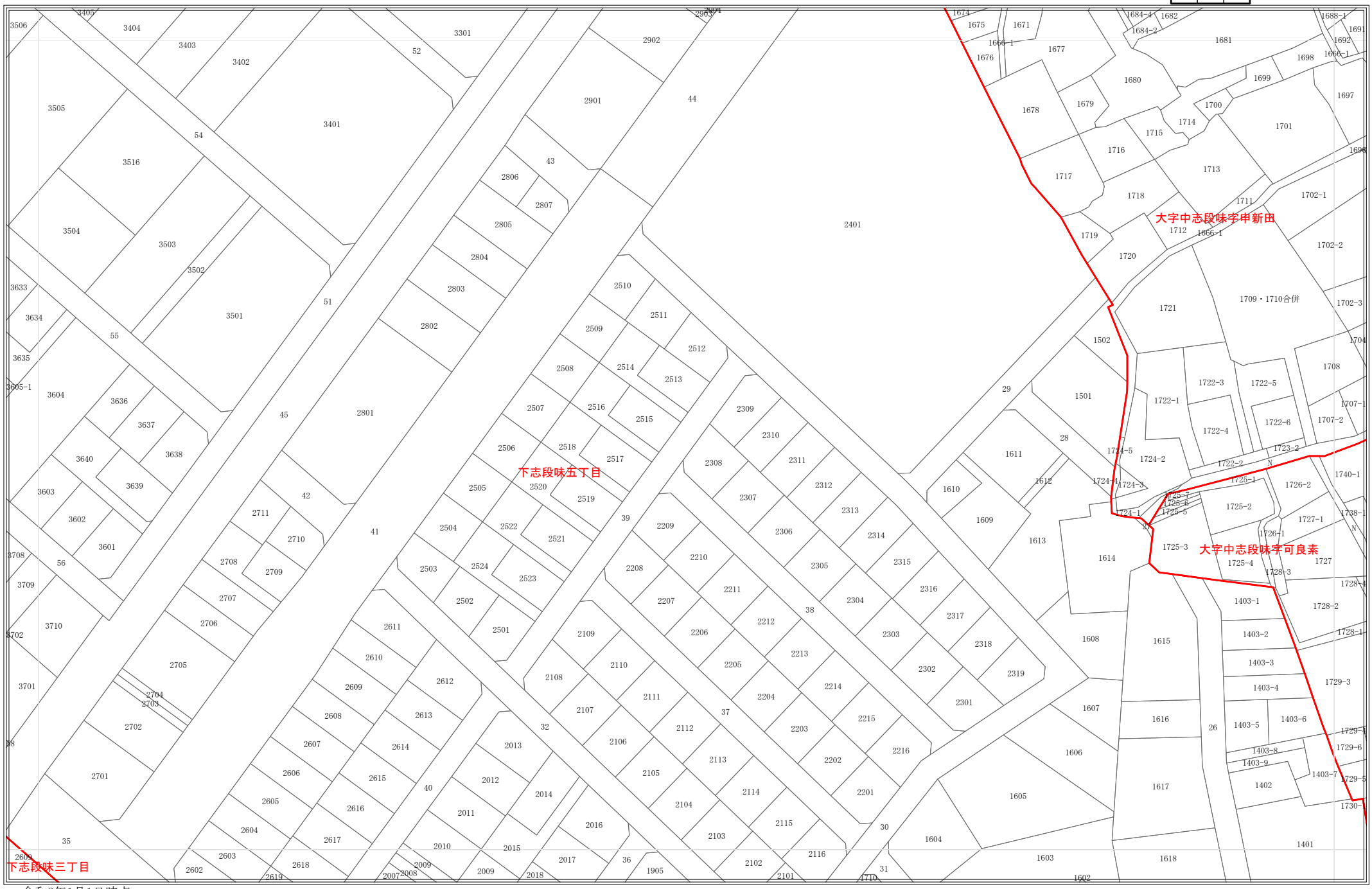

令和8年1月1日時点
・この図面は課税のために作成した図面です。権利関係等の根拠になるものではありません。
・無地番については、Nまたは名古屋市の内部管理番号（例：9876543-A)が表示されている場合があります。

0 25 50 100 メートル

1:1,200

地番参考図

50	51	52
65	66	67
80	81	82

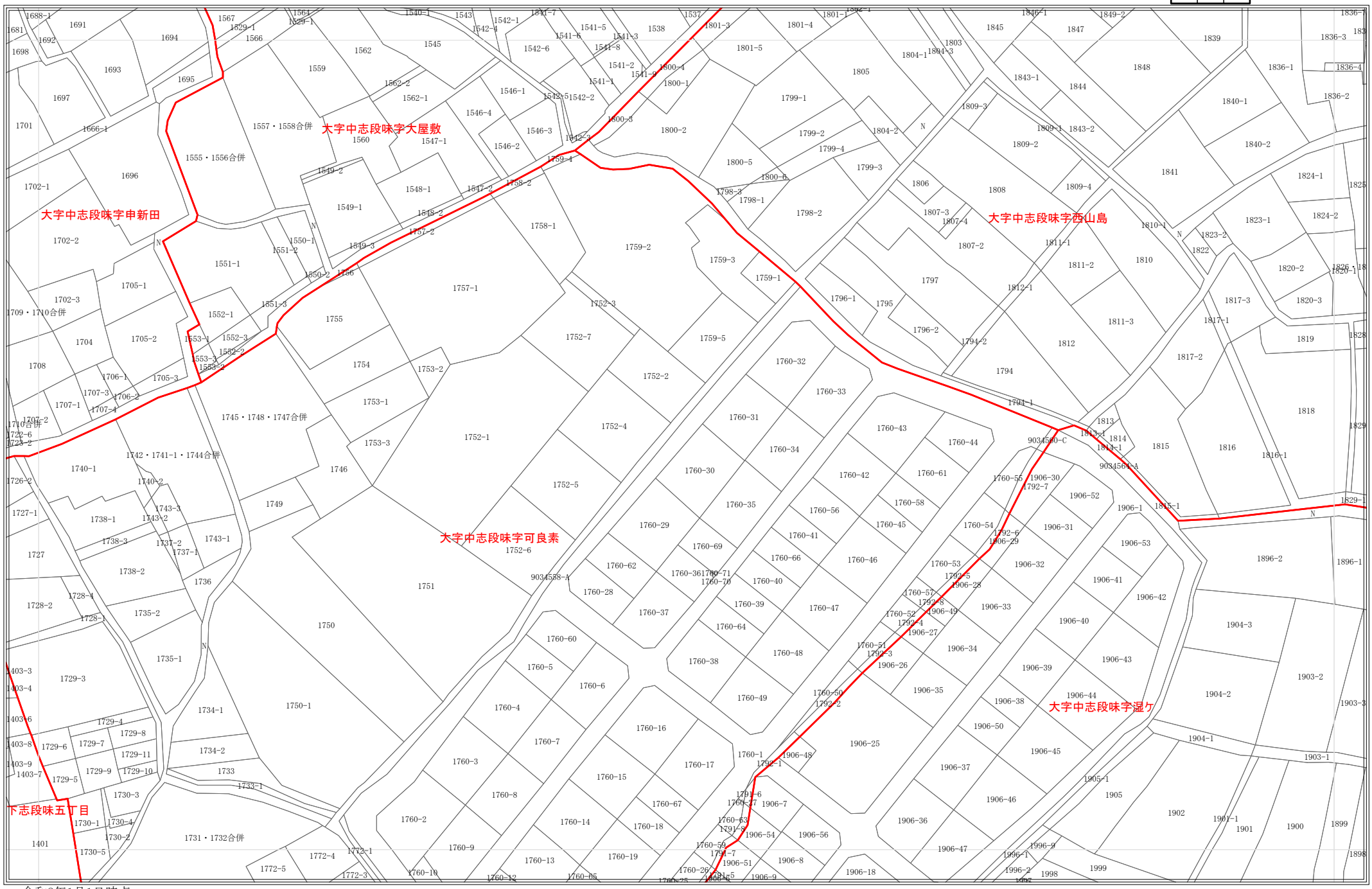

令和8年1月1日時点
・この図面は課税のために作成した図面です。権利関係等の根拠になるものではありません。
・無地番については、Nまたは名古屋市の内部管理番号（例：9876543-A)が表示されている場合があります。

0 25 50 100 メートル

1:1,200

地番参考図

51	52	53
66	67	68
81	82	83

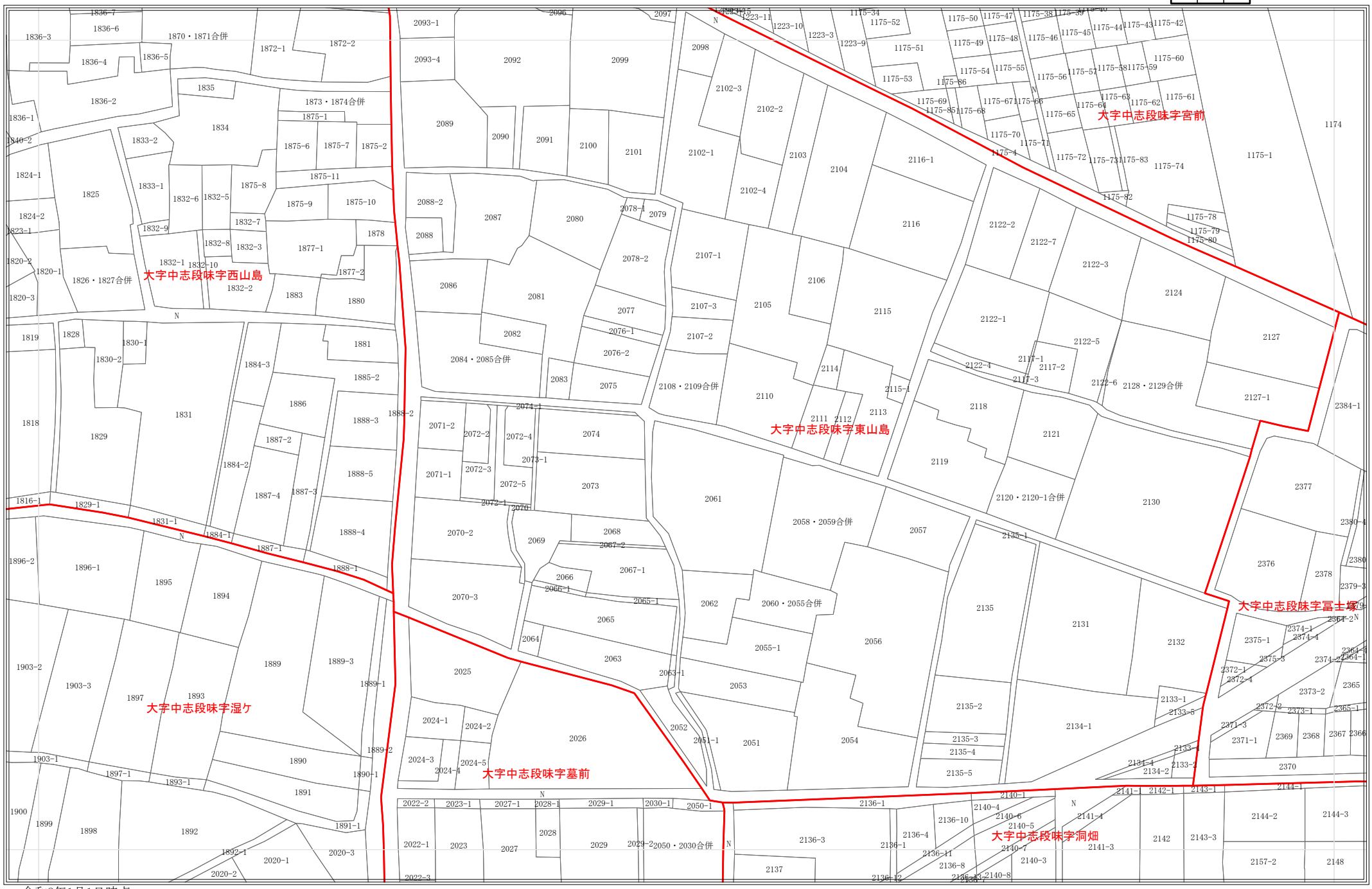

令和8年1月1日時点
・この図面は課税のために作成した図面です。権利関係等の根拠になるものではありません。
・無地番については、Nまたは名古屋市の内部管理番号（例：9876543-A)が表示されている場合があります。

0 25 50 100 メートル

1:1,200

地番参考図

52	53	54
67	68	69
82	83	84

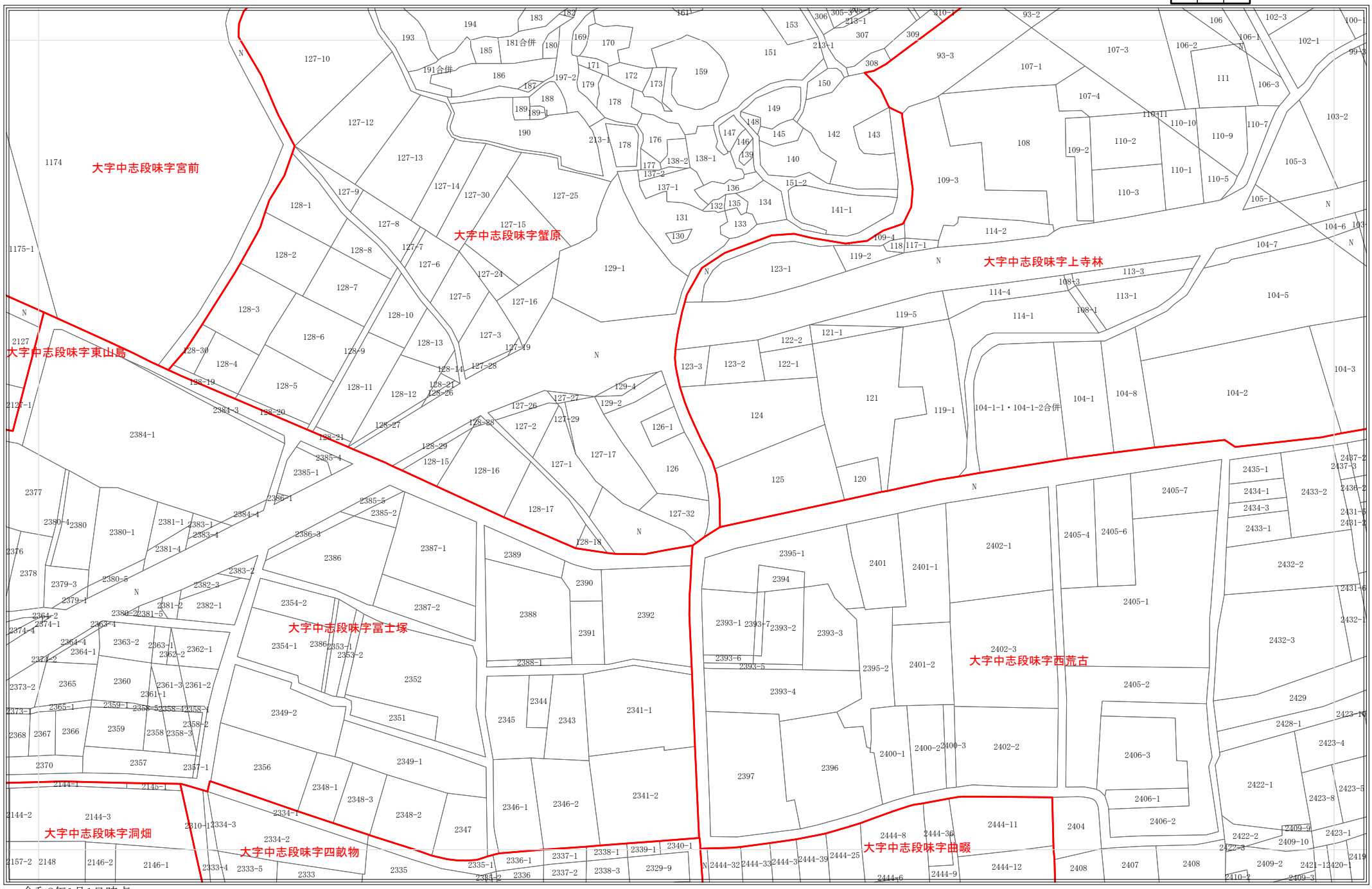

令和8年1月1日時点
・この図面は課税のために作成した図面です。権利関係等の根拠になるものではありません。
・無地番については、Nまたは名古屋市の内部管理番号（例：9876543-A)が表示されている場合があります。

0 25 50 100 メートル

1:1,200

地番参考図

53	54	55
68	69	70
83	84	85

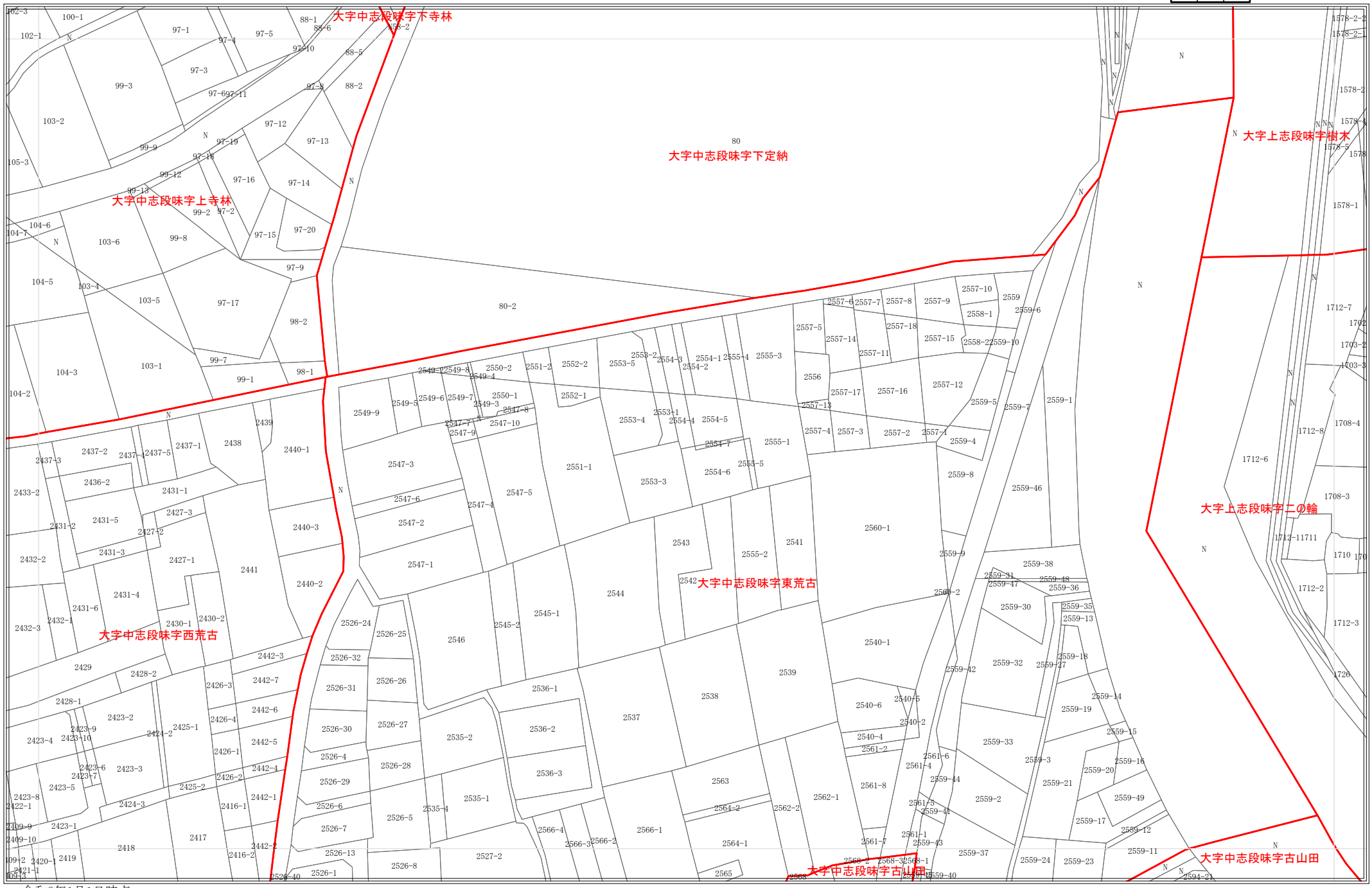

令和8年1月1日時点
・この図面は課税のために作成した図面です。権利関係等の根拠になるものではありません。
・無地番については、Nまたは名古屋市の内部管理番号（例：9876543-A)が表示されている場合があります。

0 25 50 100 メートル

1:1,200

地番参考図

54	55	56
69	70	71
84	85	86

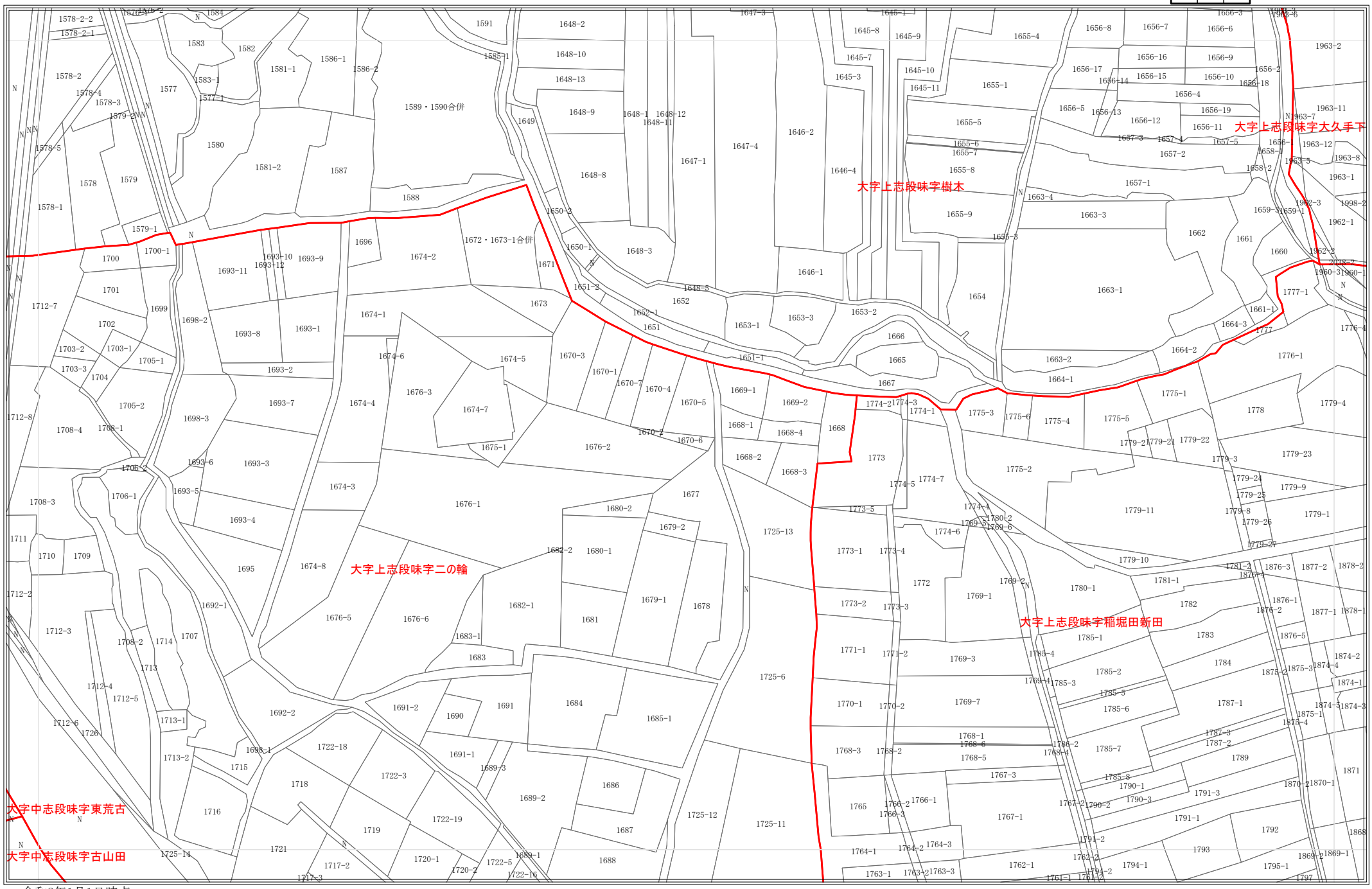

令和8年1月1日時点
・この図面は課税のために作成した図面です。権利関係等の根拠になるものではありません。
・無地番については、Nまたは名古屋市の内部管理番号（例：9876543-A)が表示されている場合があります。

0 25 50 100 メートル

1:1,200

地番参考図

55	56	57
70	71	72
85	86	87

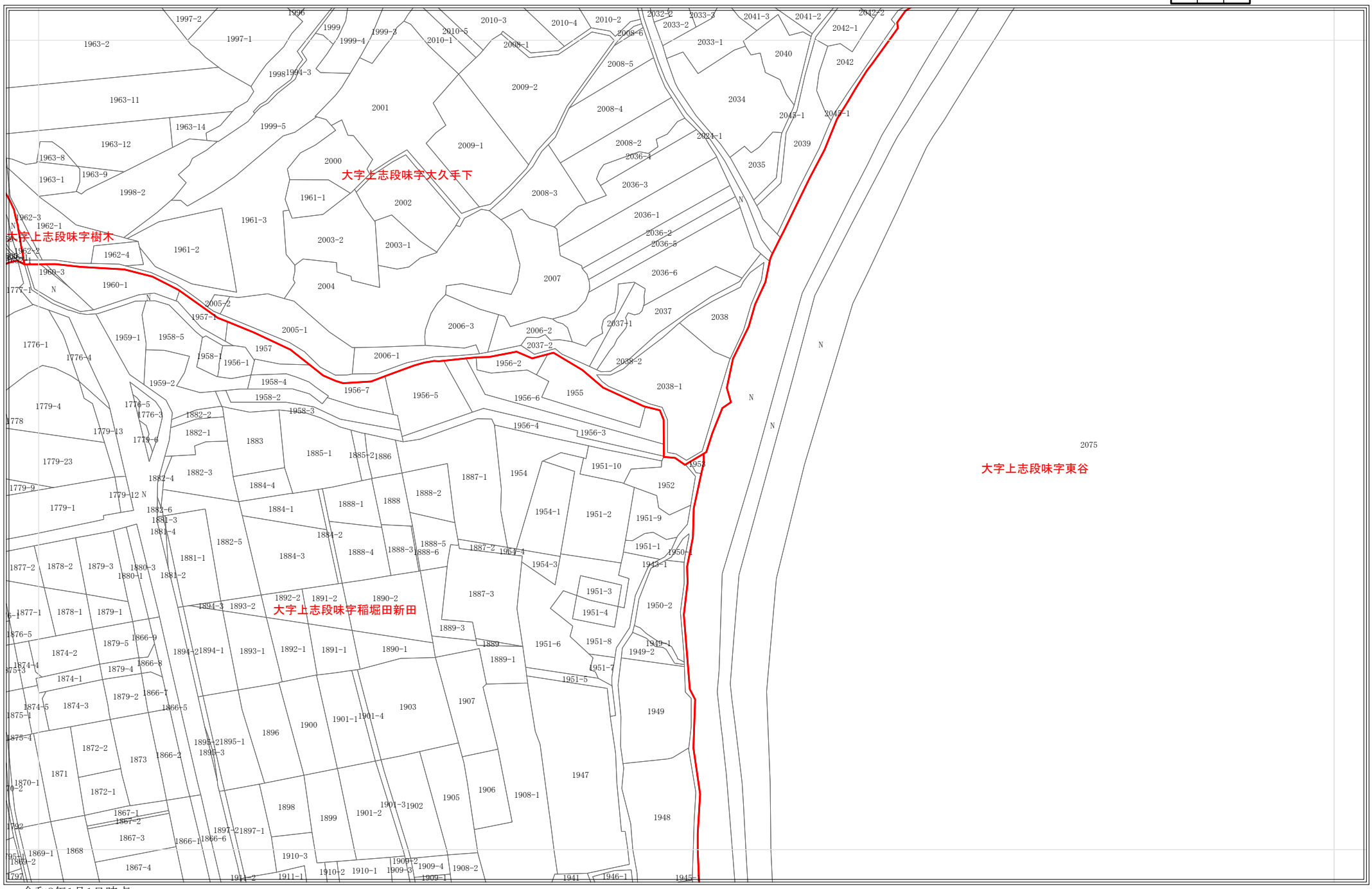

令和8年1月1日時点
・この図面は課税のために作成した図面です。権利関係等の根拠になるものではありません。
・無地番については、Nまたは名古屋市の内部管理番号（例：9876543-A)が表示されている場合があります。

0 25 50 100 メートル

1:1,200

地番参考図

56	57	58
71	72	73
86	87	88

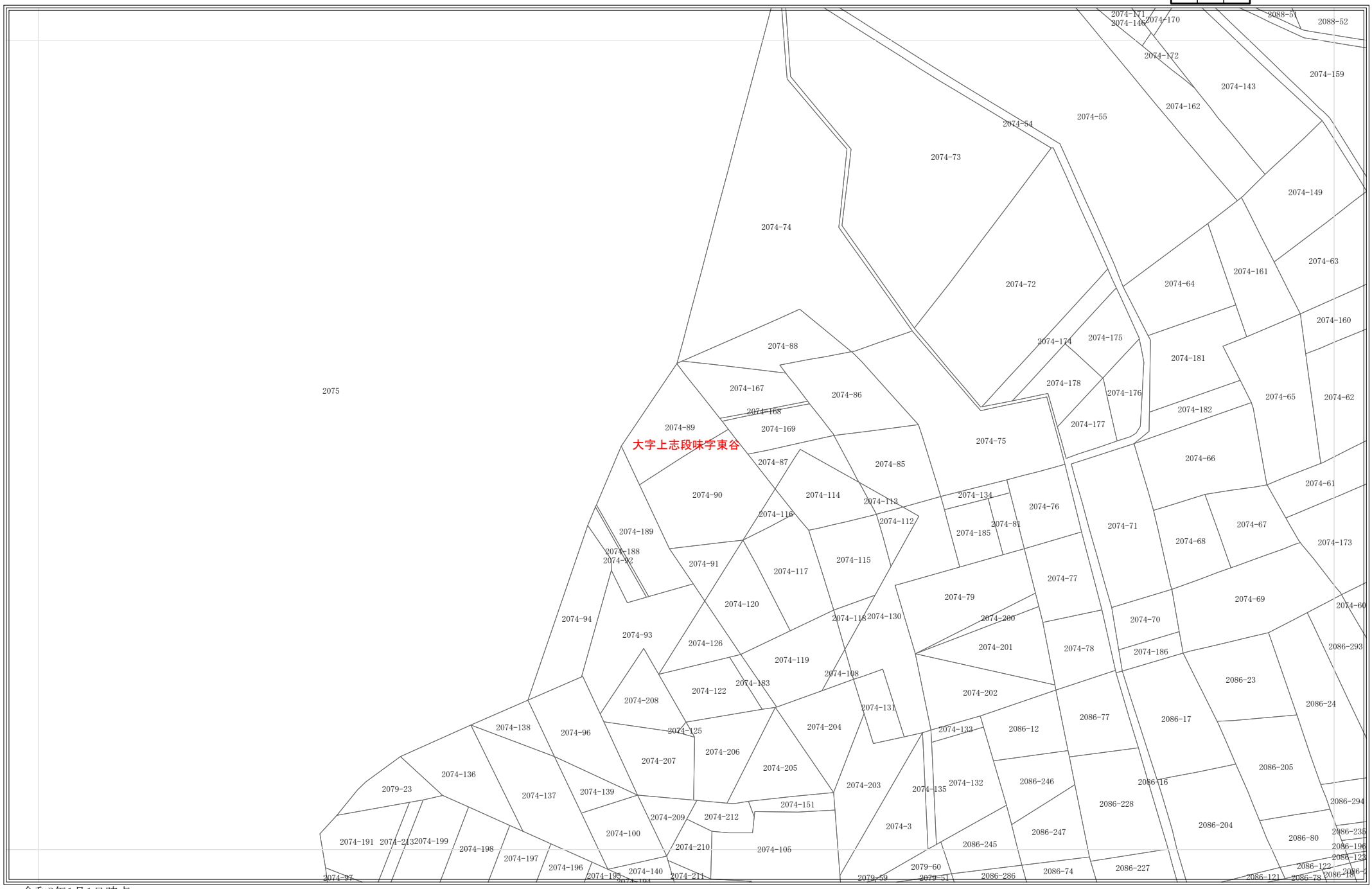

令和8年1月1日時点
・この図面は課税のために作成した図面です。権利関係等の根拠になるものではありません。
・無地番については、Nまたは名古屋市の内部管理番号（例：9876543-A)が表示されている場合があります。

0 25 50 100 メートル

1:1,200

地番参考図

57	58	59
72	73	74
87	88	89

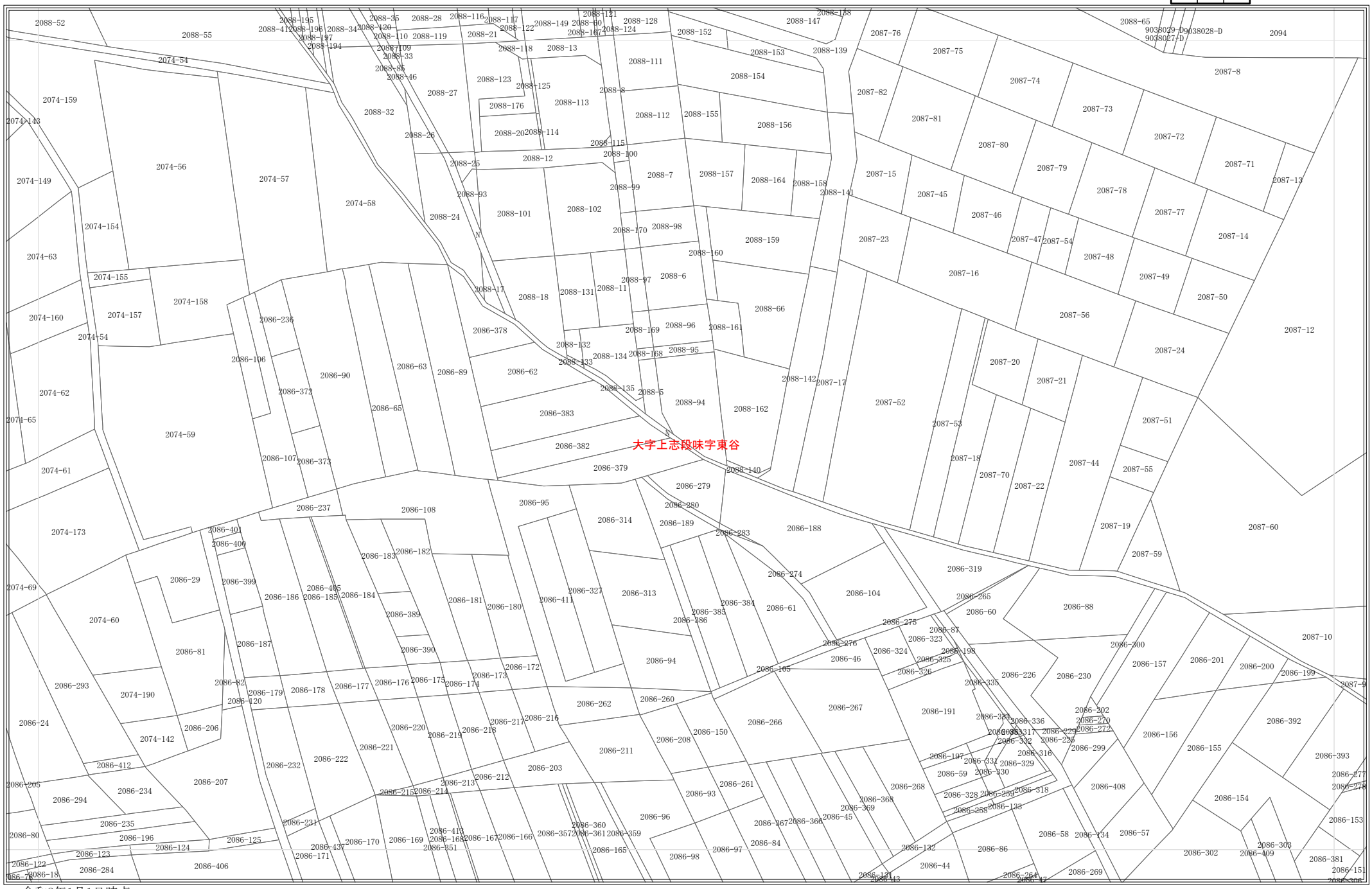

令和8年1月1日時点
・この図面は課税のために作成した図面です。権利関係等の根拠になるものではありません。
・無地番については、Nまたは名古屋市の内部管理番号（例：9876543-A)が表示されている場合があります。

0 25 50 100 メートル

1:1,200

地番参考図

58	59	60
73	74	75
88	89	90

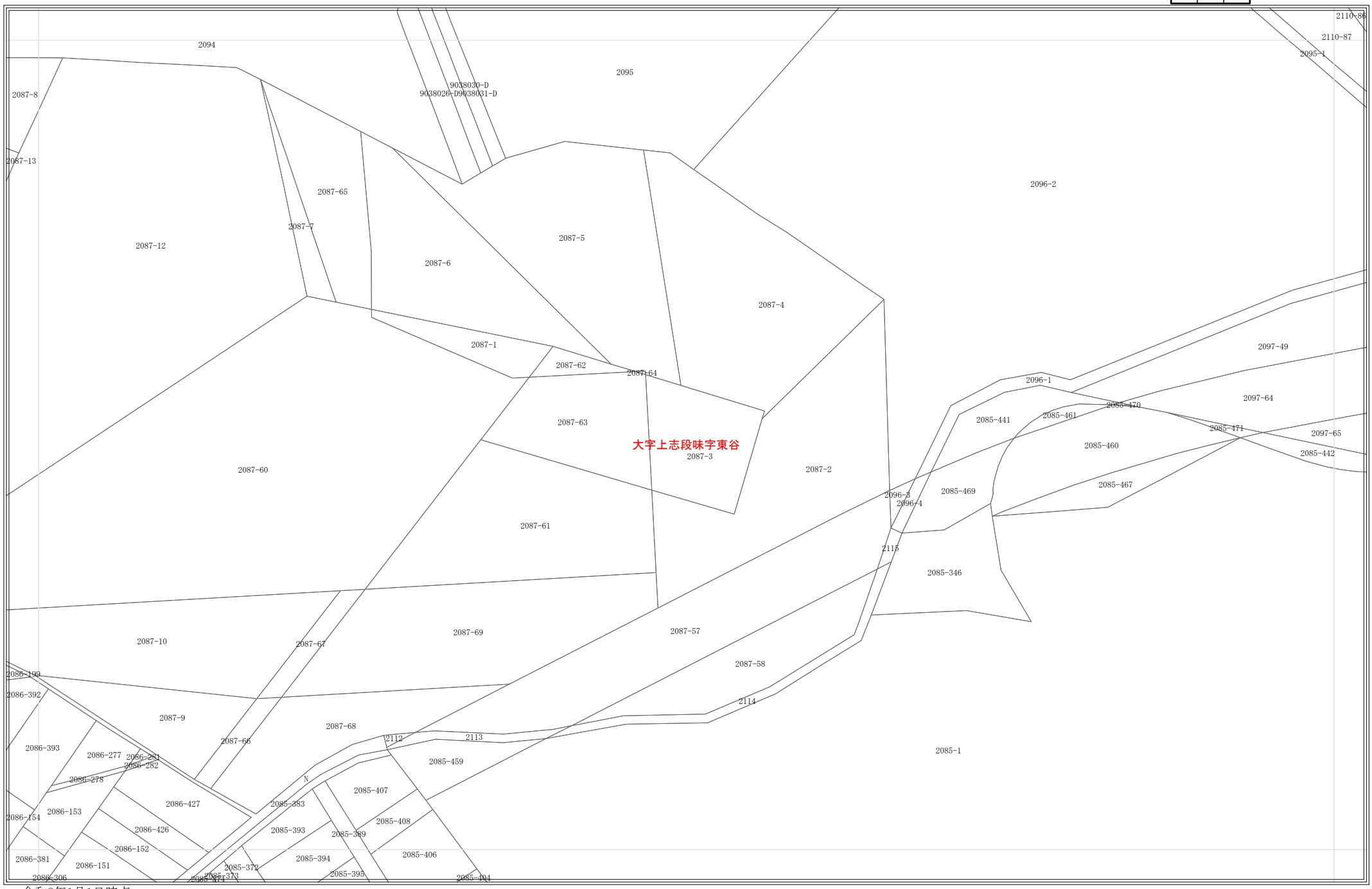

令和8年1月1日時点
・この図面は課税のために作成した図面です。権利関係等の根拠になるものではありません。
・無地番については、Nまたは名古屋市の内部管理番号（例：9876543-A)が表示されている場合があります。

0 25 50 100 メートル

1:1,200

地番参考図

59	60	61
74	75	76
89	90	91

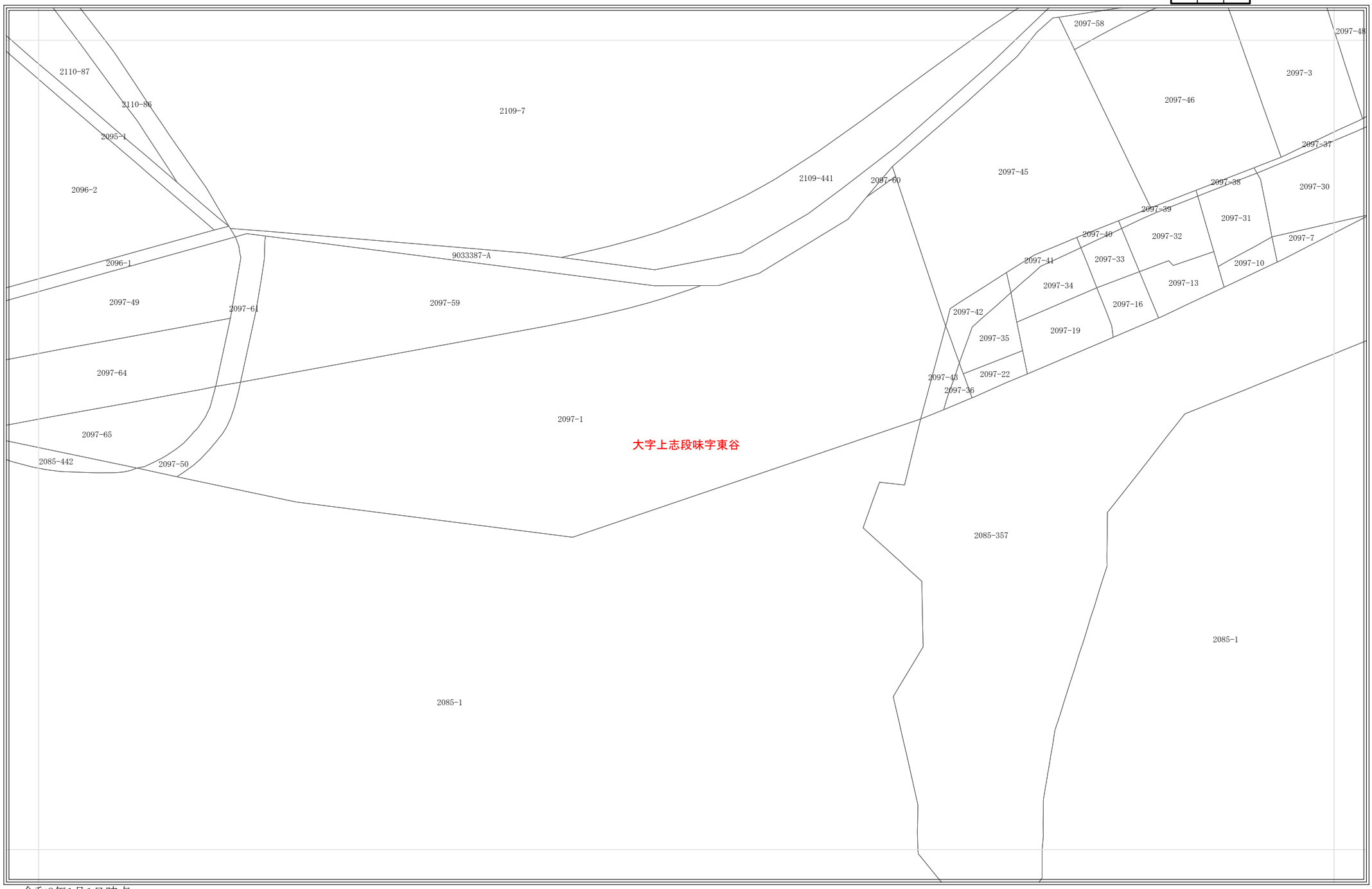

令和8年1月1日時点
・この図面は課税のために作成した図面です。権利関係等の根拠になるものではありません。
・無地番については、Nまたは名古屋市の内部管理番号（例：9876543-A)が表示されている場合があります。

0 25 50 100 メートル

1:1,200

地番参考図

60	61	62
75	76	77
90	91	92

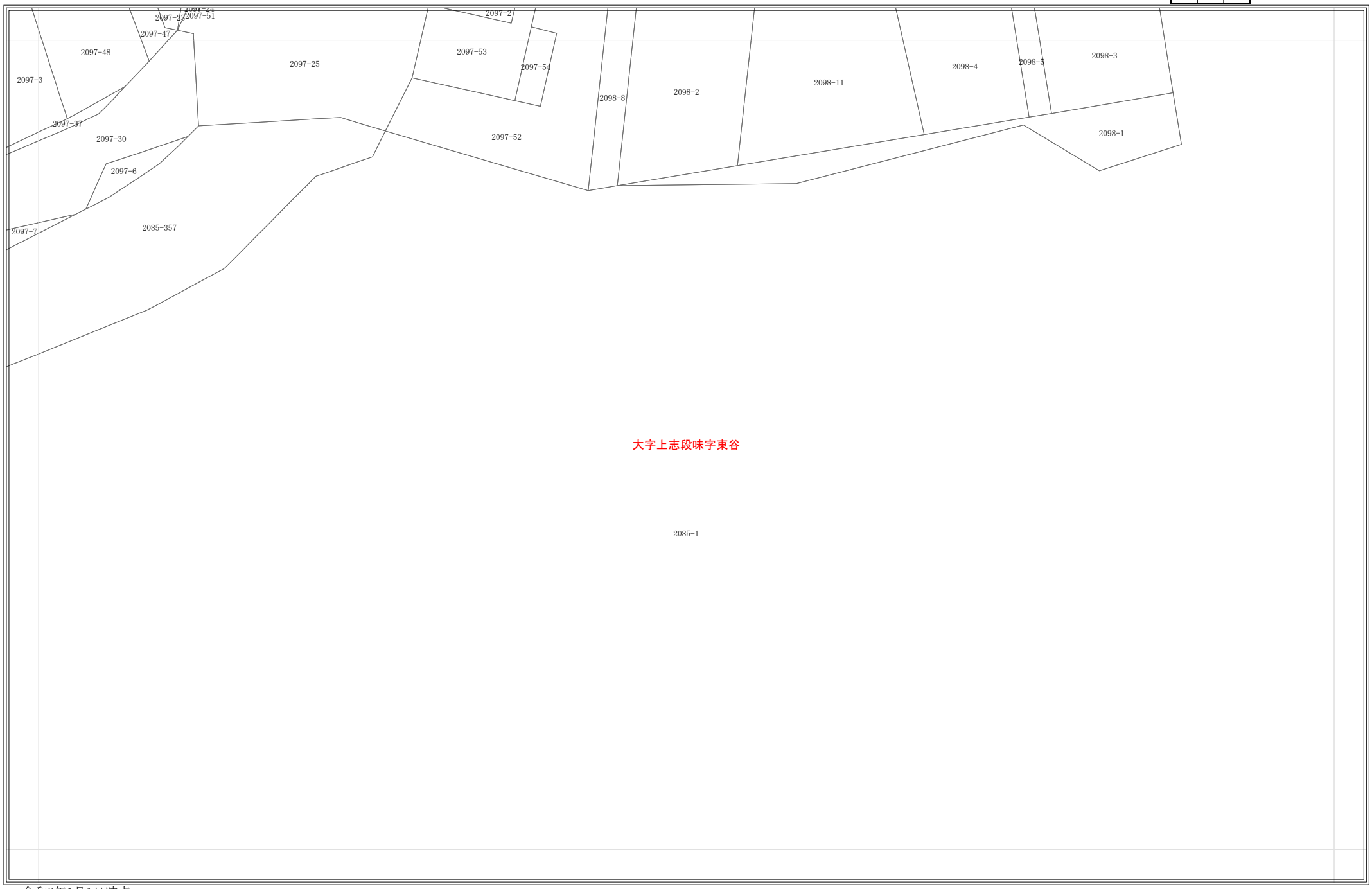

令和8年1月1日時点
・この図面は課税のために作成した図面です。権利関係等の根拠になるものではありません。
・無地番については、Nまたは名古屋市の内部管理番号（例：9876543-A)が表示されている場合があります。

0 25 50 100 メートル

1:1,200

地番参考図

61	62	
76	77	
91	92	

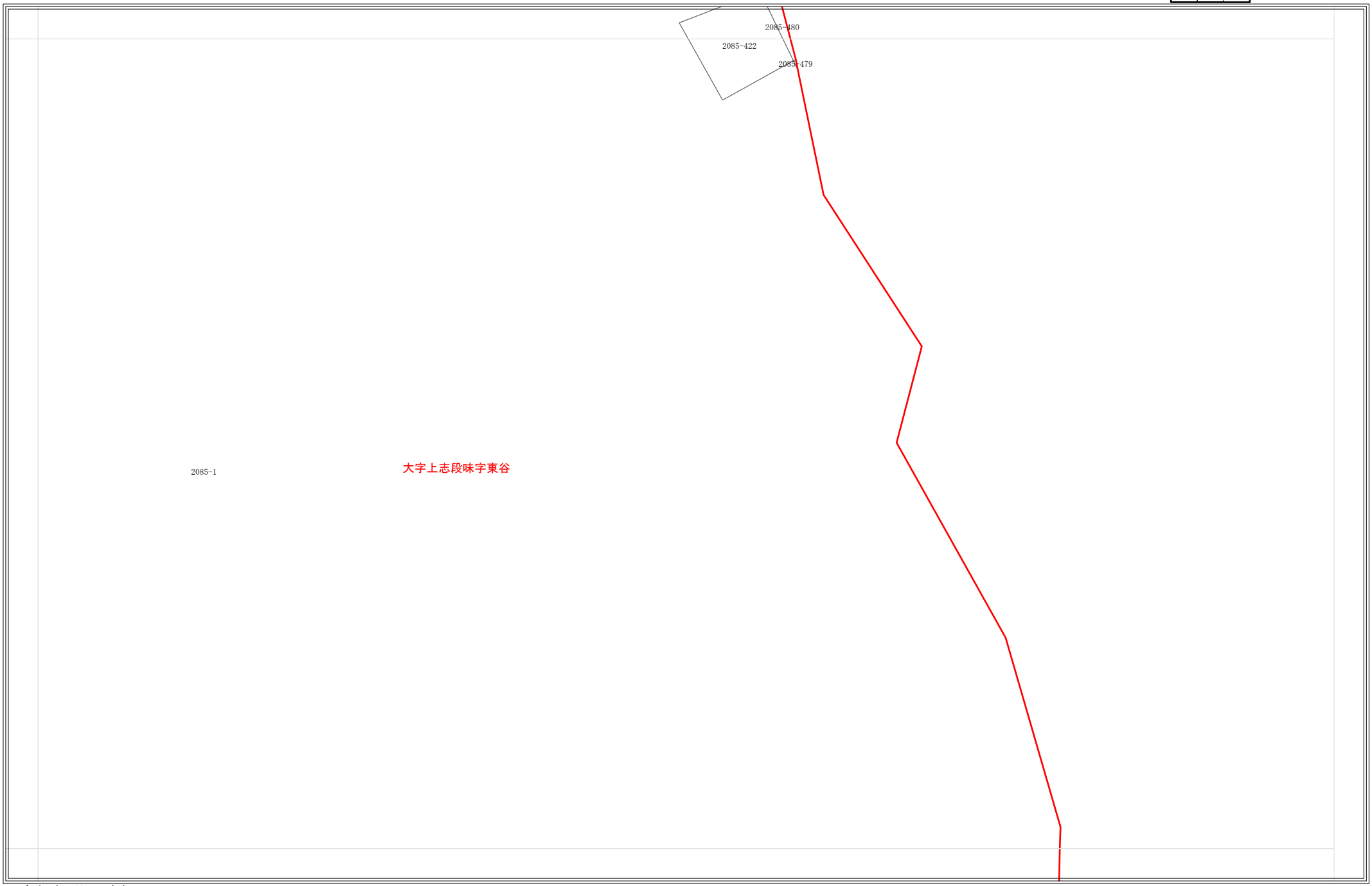

令和8年1月1日時点
・この図面は課税のために作成した図面です。権利関係等の根拠になるものではありません。
・無地番については、Nまたは名古屋市の内部管理番号（例：9876543-A)が表示されている場合があります。

0 25 50 100 メートル

1:1,200

地番参考図

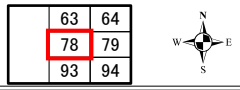



令和8年1月1日時点
・この図面は課税のために作成した図面です。権利関係等の根拠になるものではありません。
・無地番については、Nまたは名古屋市の内部管理番号（例：9876543-A)が表示されている場合があります。

0 25 50 100 メートル

1:1,200

地番参考図

63	64	65
78	79	80
93	94	95

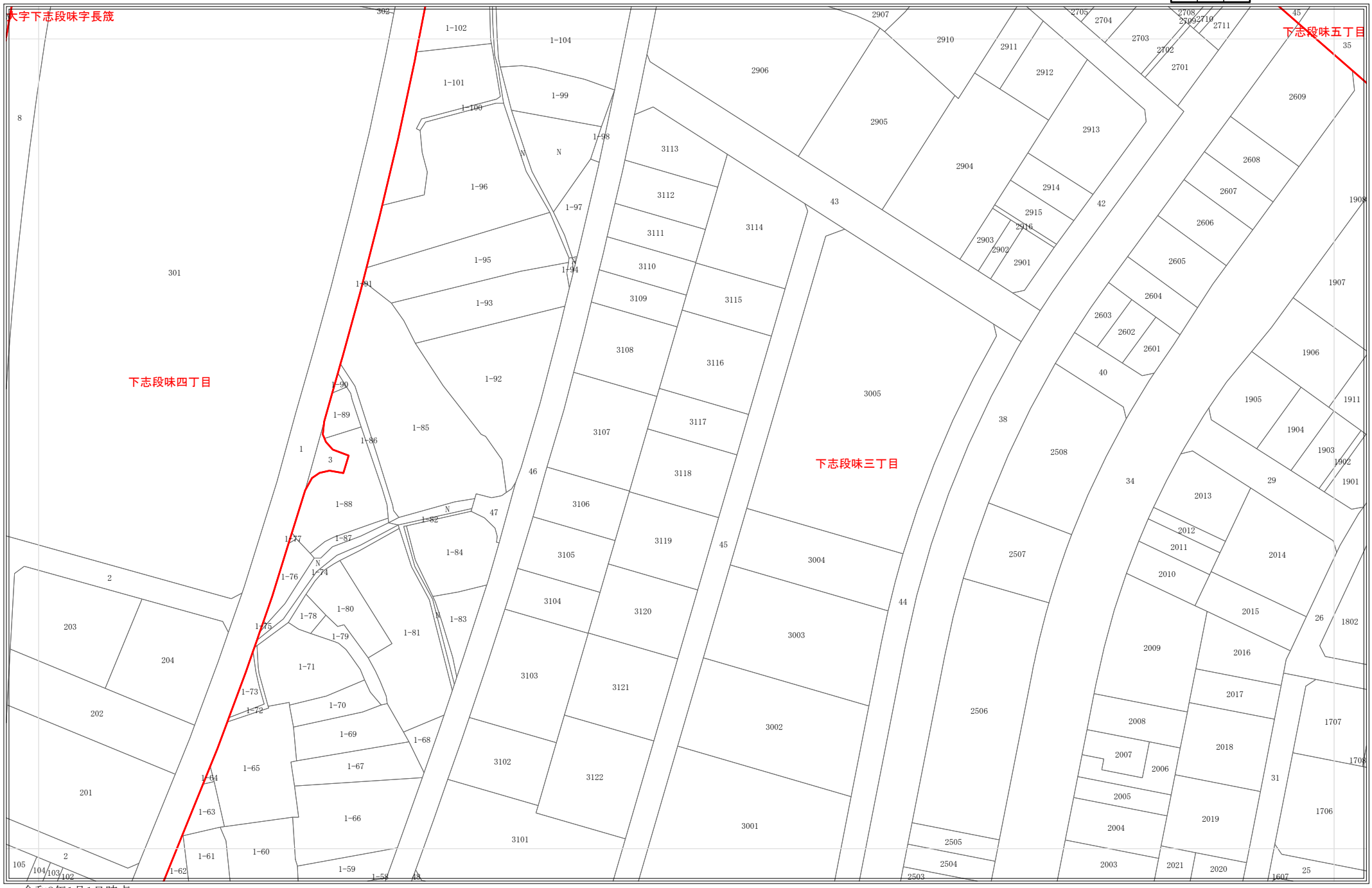

令和8年1月1日時点
・この図面は課税のために作成した図面です。権利関係等の根拠になるものではありません。
・無地番については、Nまたは名古屋市の内部管理番号（例：9876543-A)が表示されている場合があります。

0 25 50 100 メートル

1:1,200

地番参考図

64	65	66
79	80	81
94	95	96

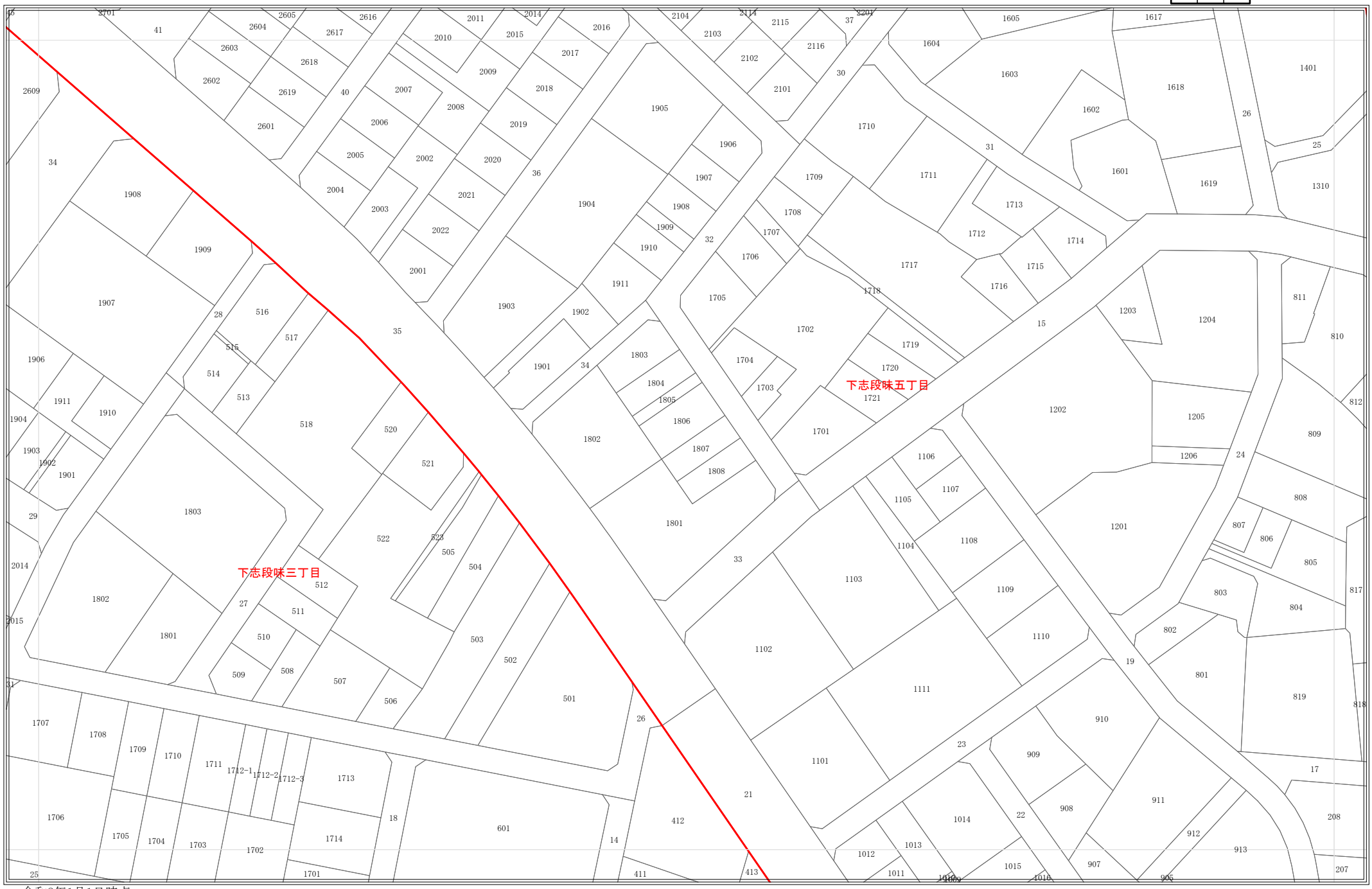

令和8年1月1日時点
・この図面は課税のために作成した図面です。権利関係等の根拠になるものではありません。
・無地番については、Nまたは名古屋市の内部管理番号（例：9876543-A)が表示されている場合があります。

0 25 50 100 メートル

1:1,200

地番参考図

65	66	67
80	81	82
95	96	97

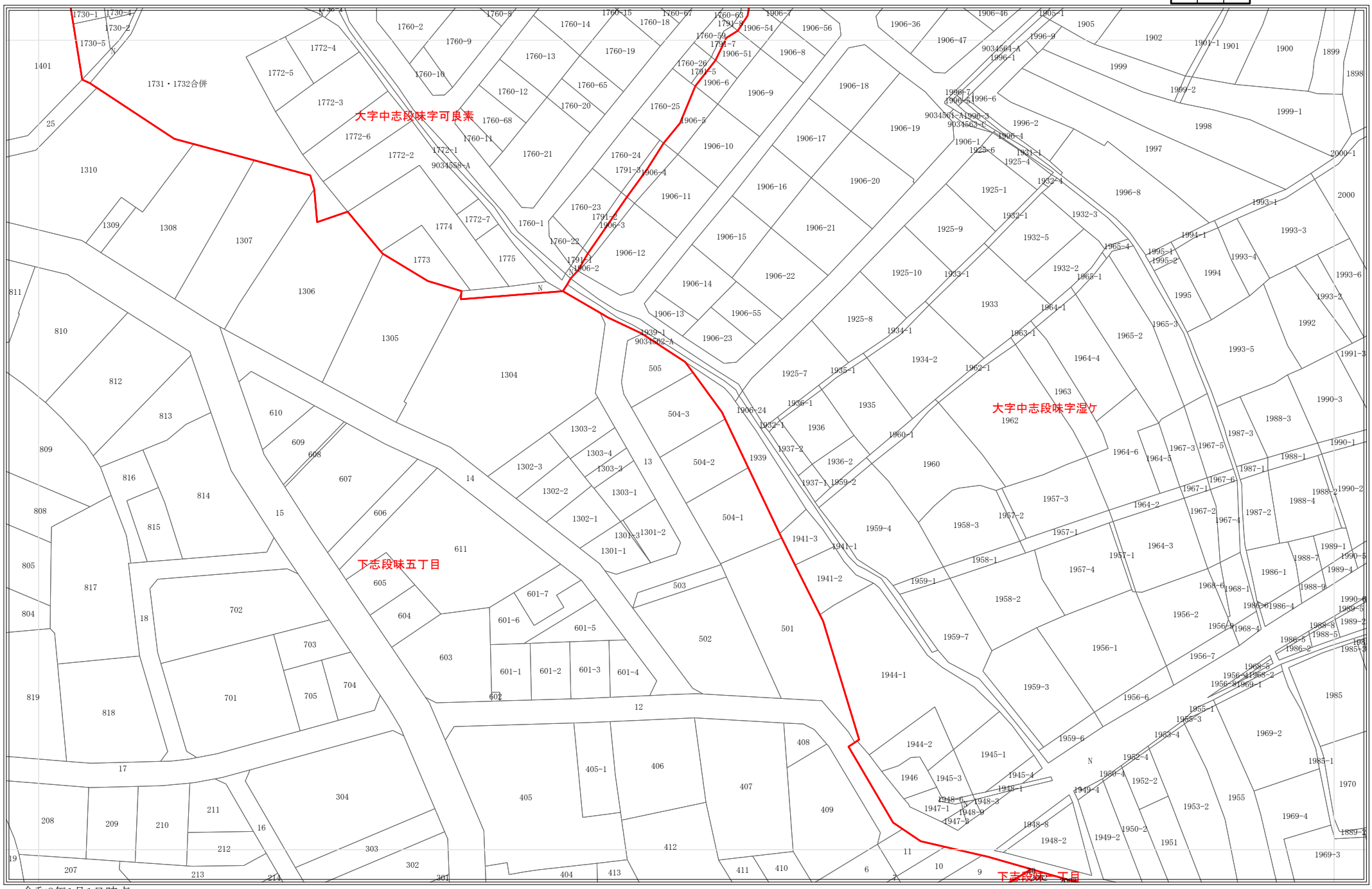

令和8年1月1日時点
・この図面は課税のために作成した図面です。権利関係等の根拠になるものではありません。
・無地番については、Nまたは名古屋市の内部管理番号（例：9876543-A)が表示されている場合があります。

0 25 50 100 メートル

1:1,200

地番参考図

66	67	68
81	82	83
96	97	98

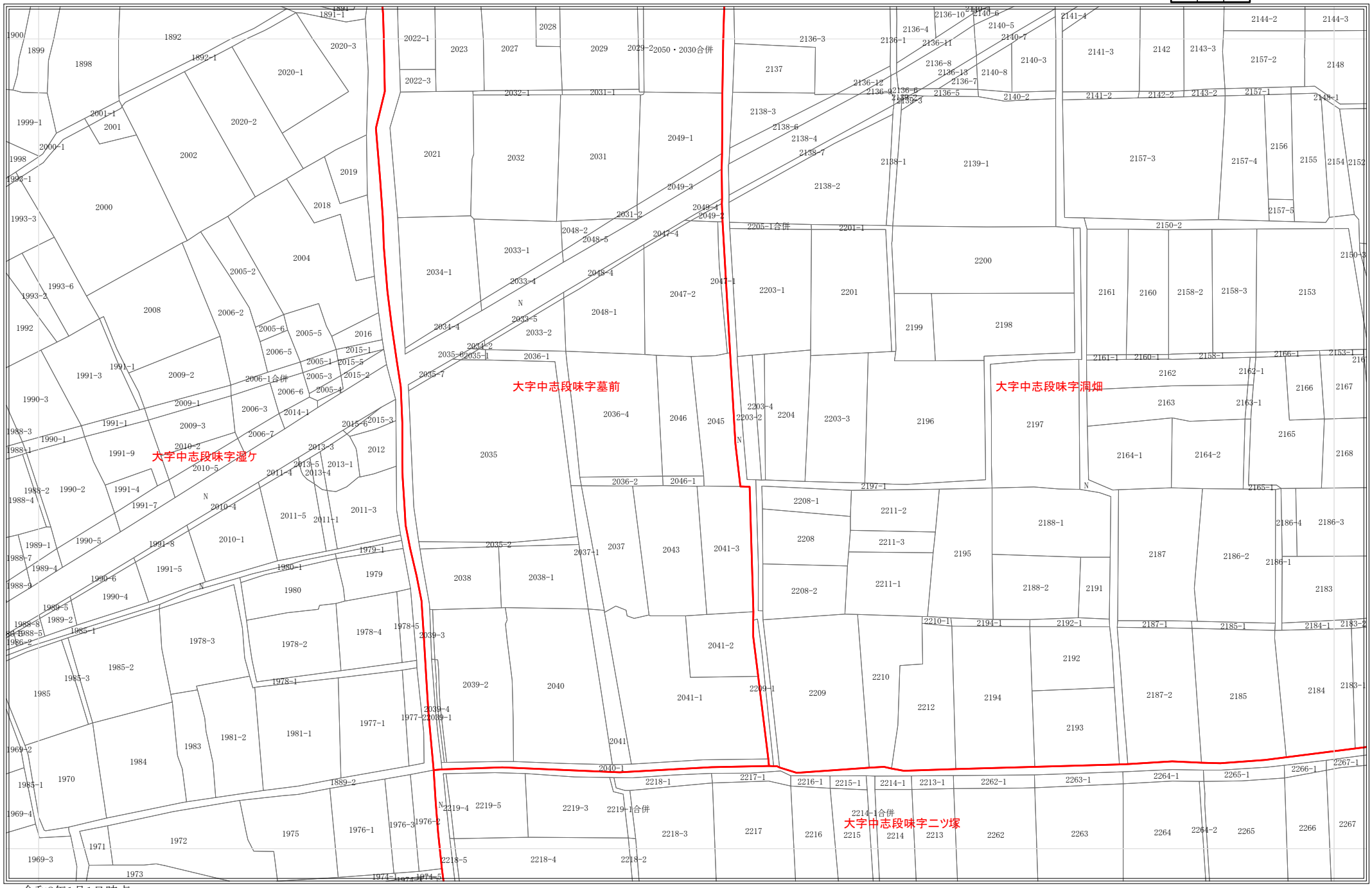

令和8年1月1日時点
・この図面は課税のために作成した図面です。権利関係等の根拠になるものではありません。
・無地番については、Nまたは名古屋市の内部管理番号（例：9876543-A)が表示されている場合があります。

0 25 50 100 メートル

1:1,200

地番参考図

67	68	69
82	83	84
97	98	99

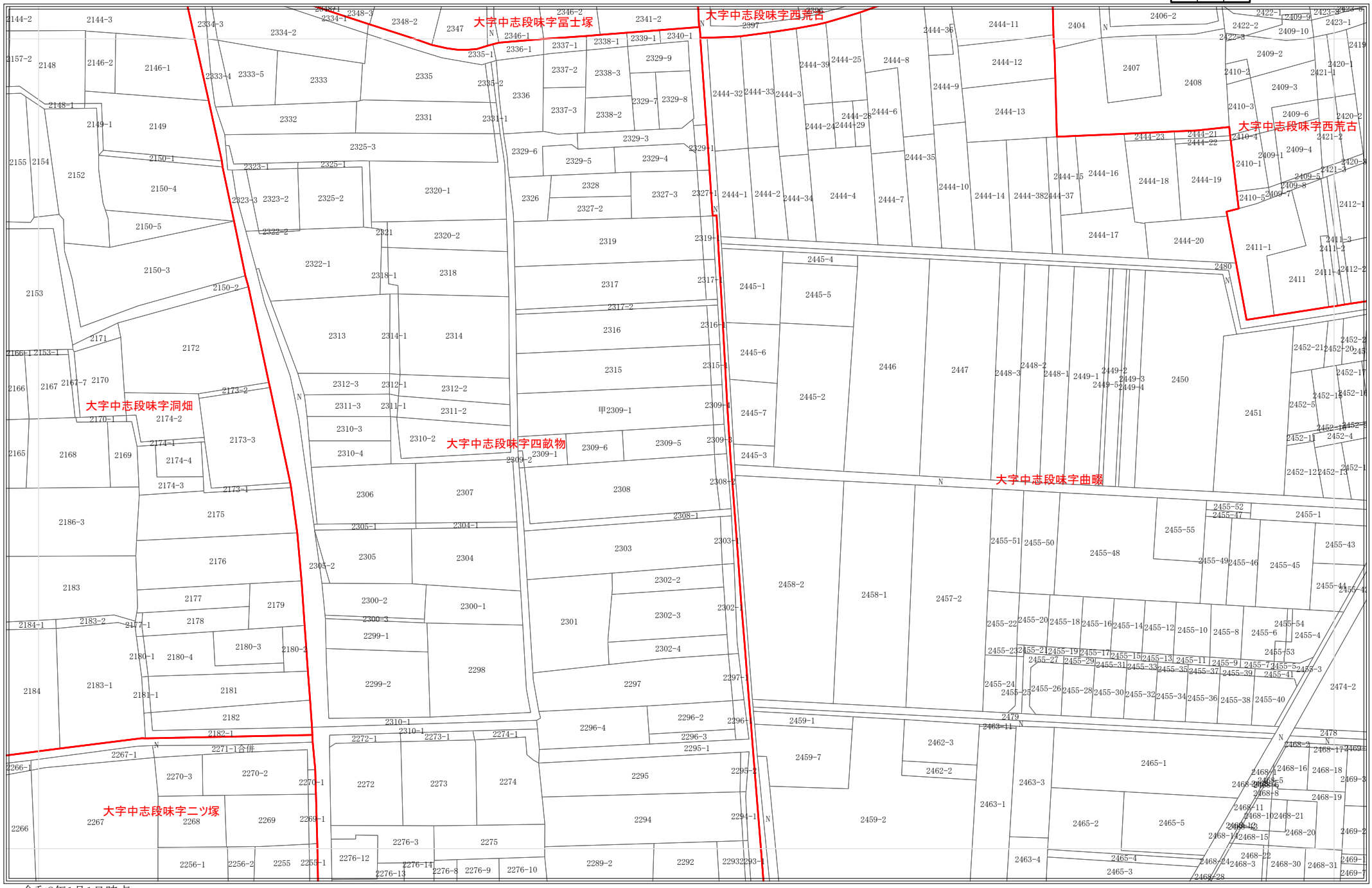

令和8年1月1日時点
・この図面は課税のために作成した図面です。権利関係等の根拠になるものではありません。
・無地番については、Nまたは名古屋市の内部管理番号（例：9876543-A)が表示されている場合があります。

0 25 50 100 メートル

1:1,200

地番参考図

68	69	70
83	84	85
98	99	100

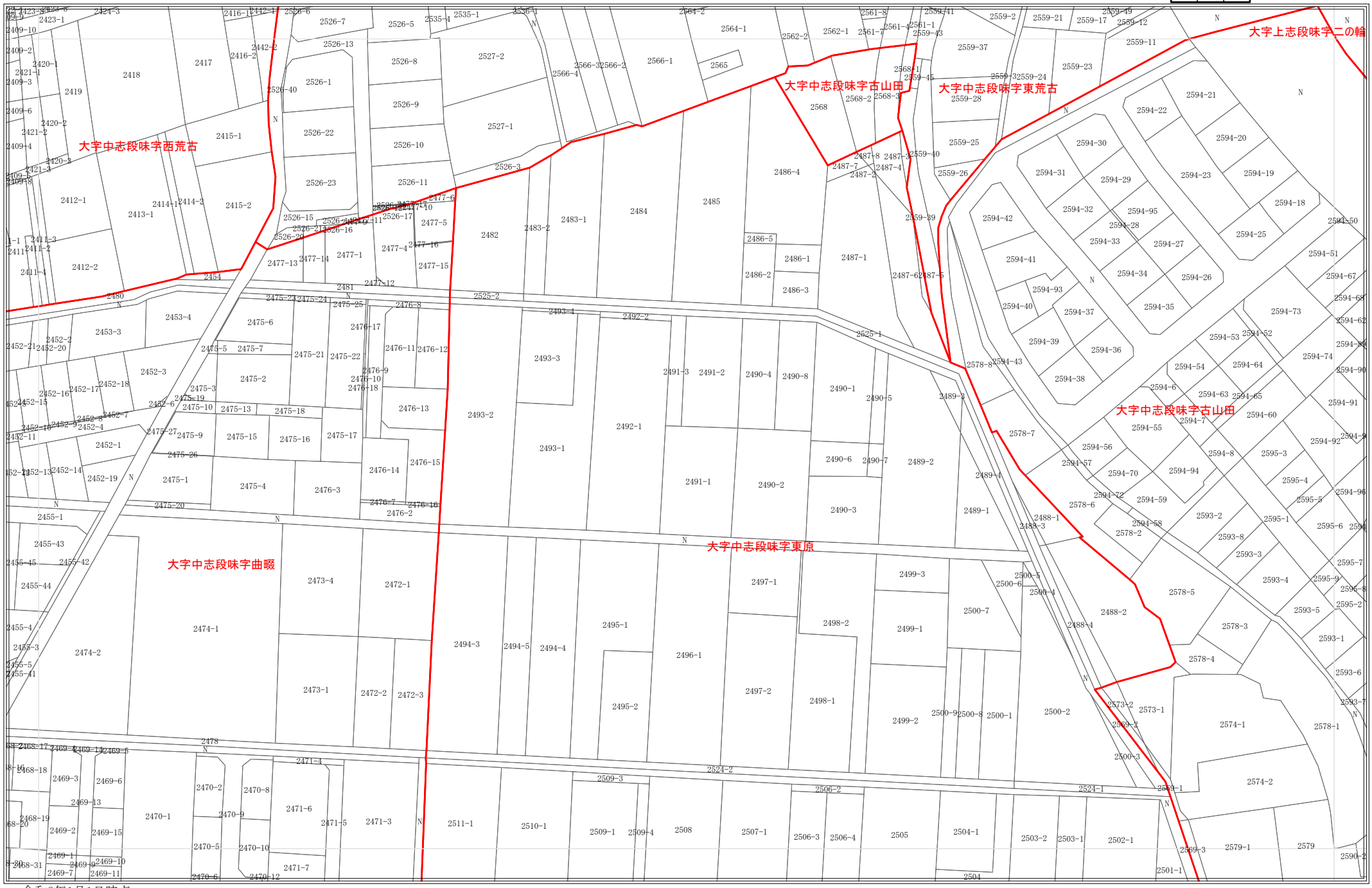

令和8年1月1日時点
・この図面は課税のために作成した図面です。権利関係等の根拠になるものではありません。
・無地番については、Nまたは名古屋市の内部管理番号（例：9876543-A)が表示されている場合があります。

0 25 50 100 メートル

1:1,200

地番参考図

69	70	71
84	85	86
99	100	101

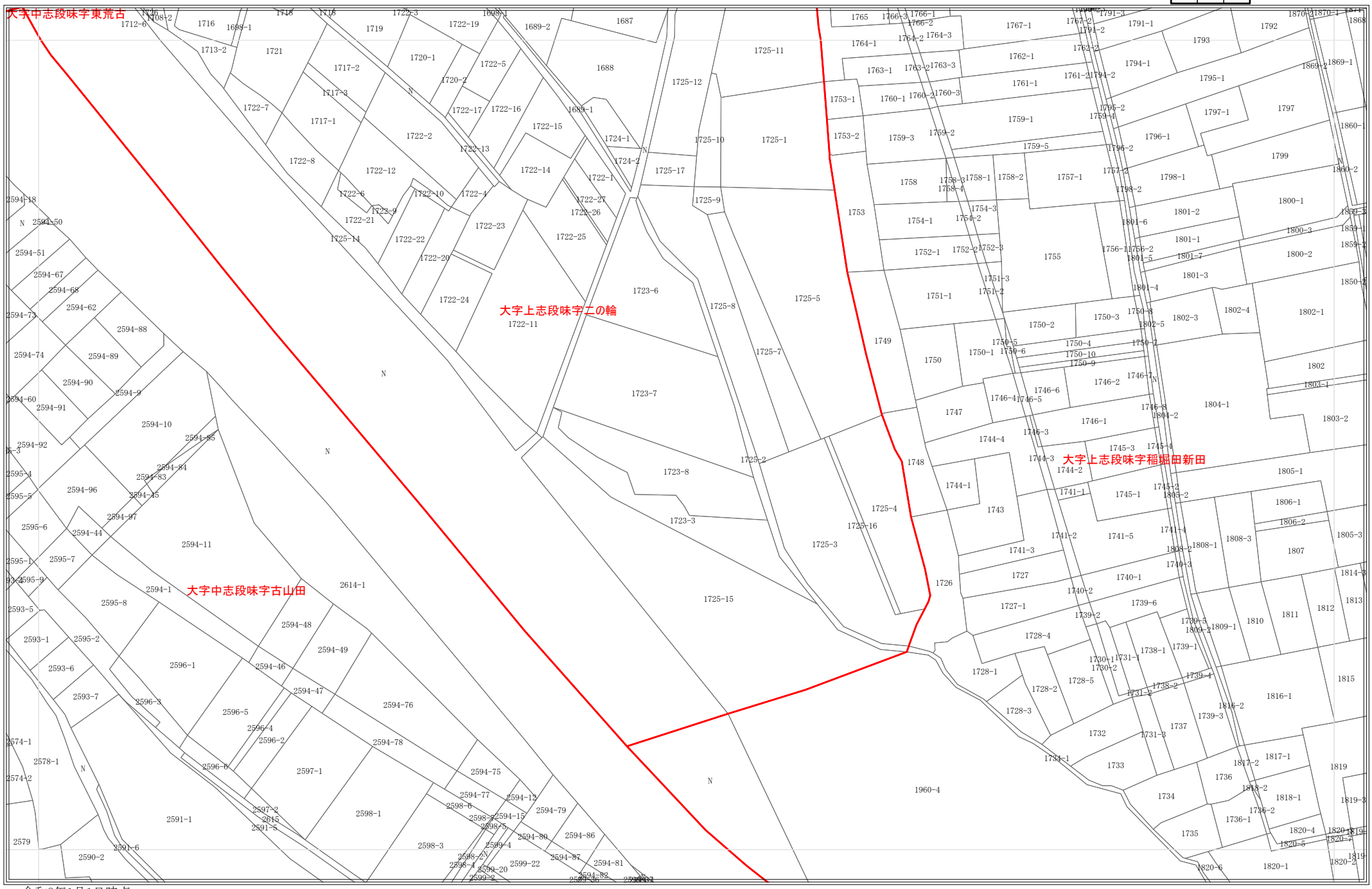

令和8年1月1日時点
・この図面は課税のために作成した図面です。権利関係等の根拠になるものではありません。
・無地番については、Nまたは名古屋市の内部管理番号（例：9876543-A)が表示されている場合があります。

0 25 50 100 メートル

1:1,200

地番参考図

70	71	72
85	86	87
100	101	102

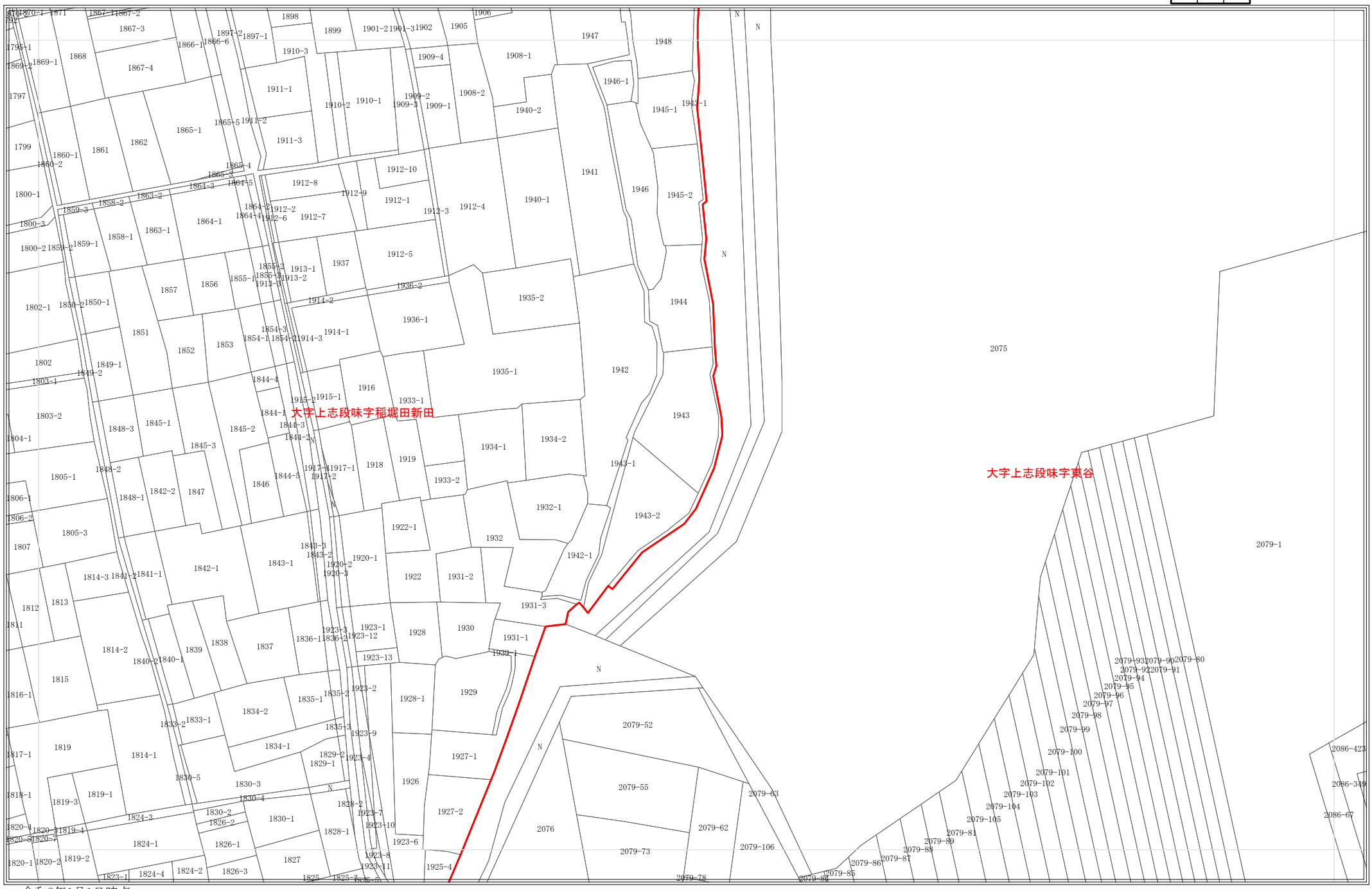

令和8年1月1日時点
・この図面は課税のために作成した図面です。権利関係等の根拠になるものではありません。
・無地番については、Nまたは名古屋市の内部管理番号（例：9876543-A)が表示されている場合があります。

0 25 50 100 メートル

1:1,200

地番参考図

71	72	73
86	87	88
101	102	103

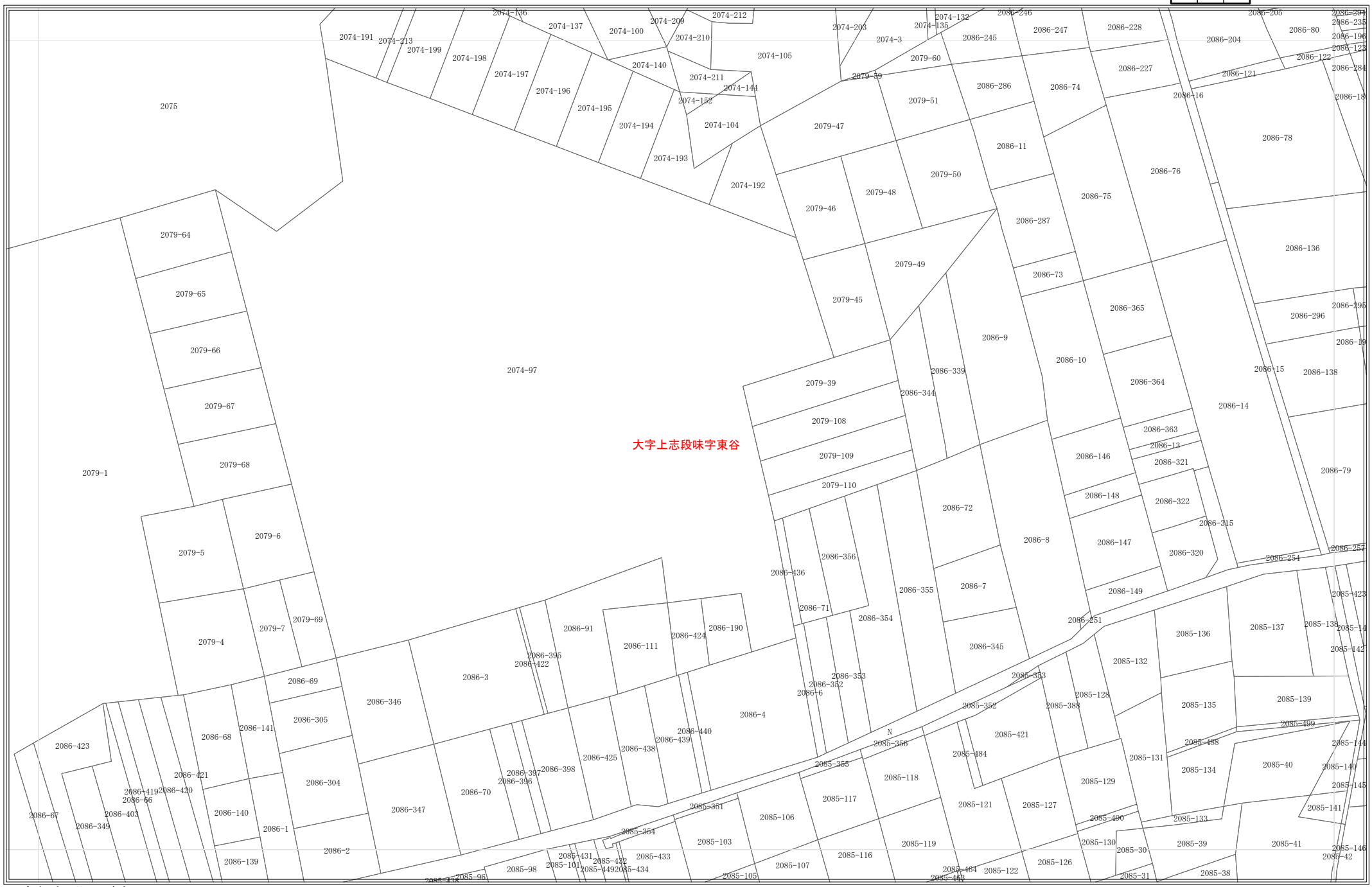

令和8年1月1日時点
・この図面は課税のために作成した図面です。権利関係等の根拠になるものではありません。
・無地番については、Nまたは名古屋市の内部管理番号（例：9876543-A)が表示されている場合があります。

0 25 50 100 メートル

1:1,200

地番参考図

72	73	74
87	88	89
102	103	104

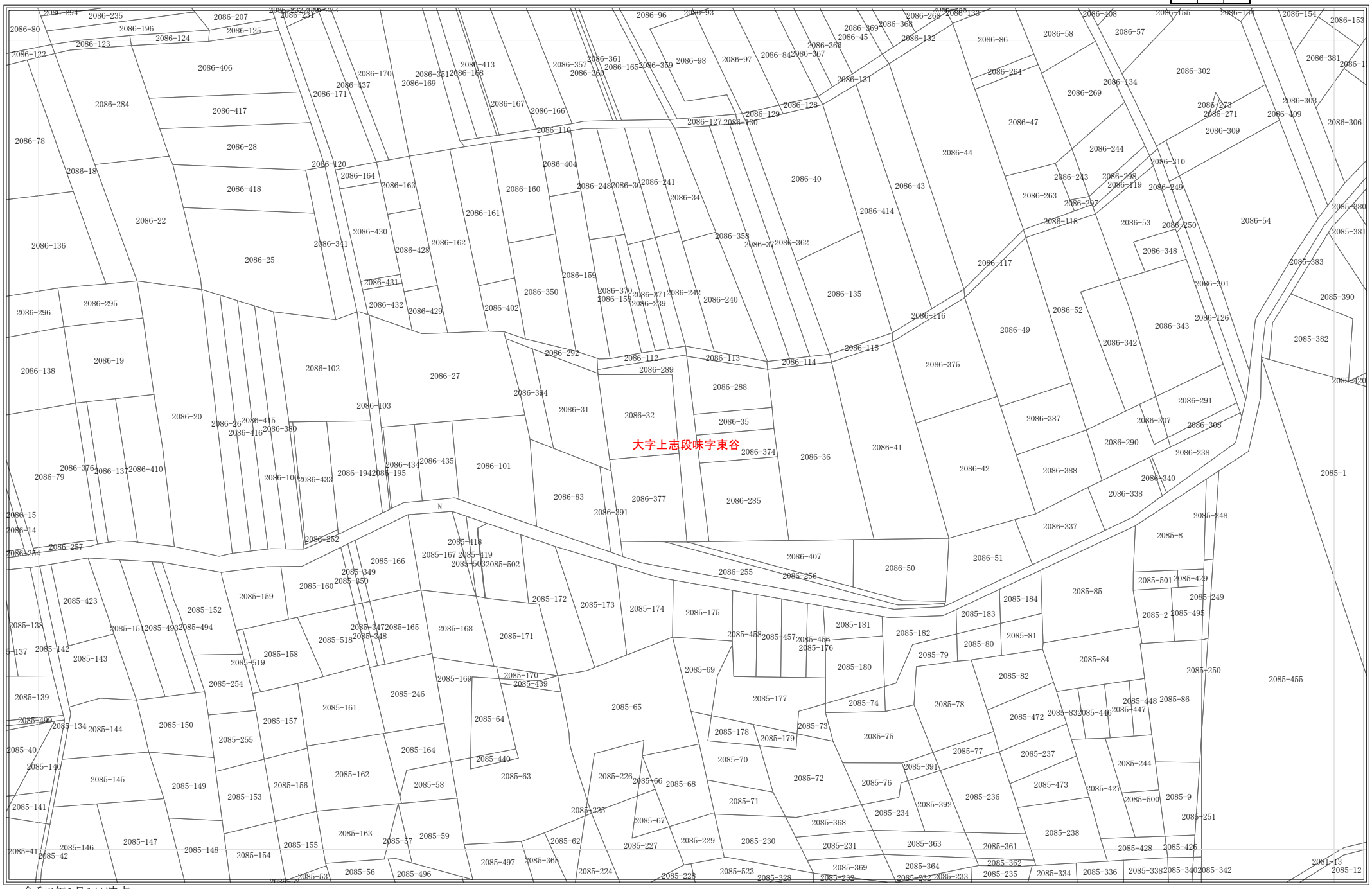

令和8年1月1日時点
・この図面は課税のために作成した図面です。権利関係等の根拠になるものではありません。
・無地番については、Nまたは名古屋市の内部管理番号（例：9876543-A)が表示されている場合があります。

0 25 50 100 メートル

1:1,200

地番参考図

73	74	75
88	89	90
103	104	105

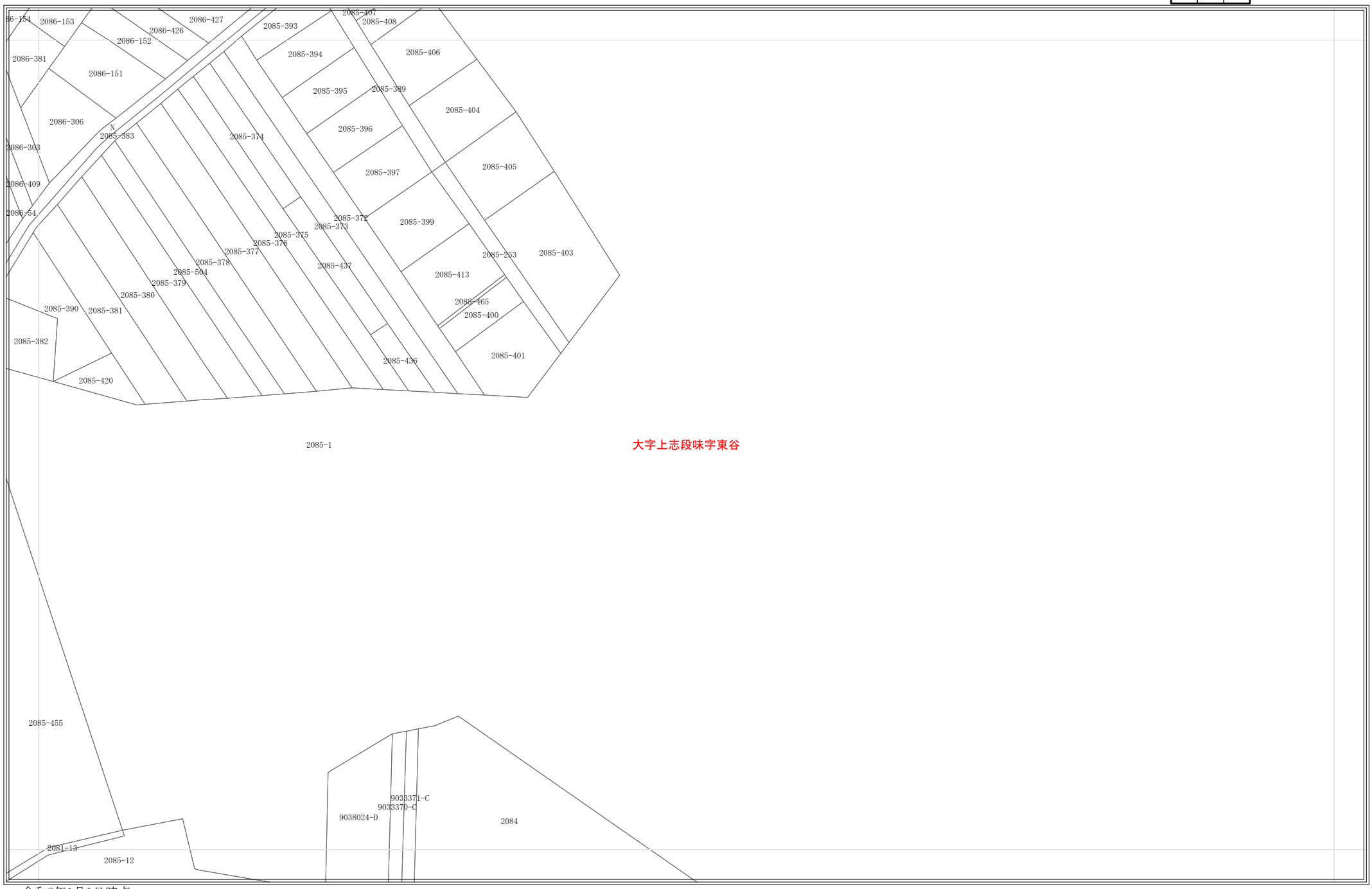

令和8年1月1日時点
・この図面は課税のために作成した図面です。権利関係等の根拠になるものではありません。
・無地番については、Nまたは名古屋市の内部管理番号（例：9876543-A)が表示されている場合があります。

0 25 50 100 メートル

1:1,200

地番参考図

74	75	76
89	90	91
104	105	106

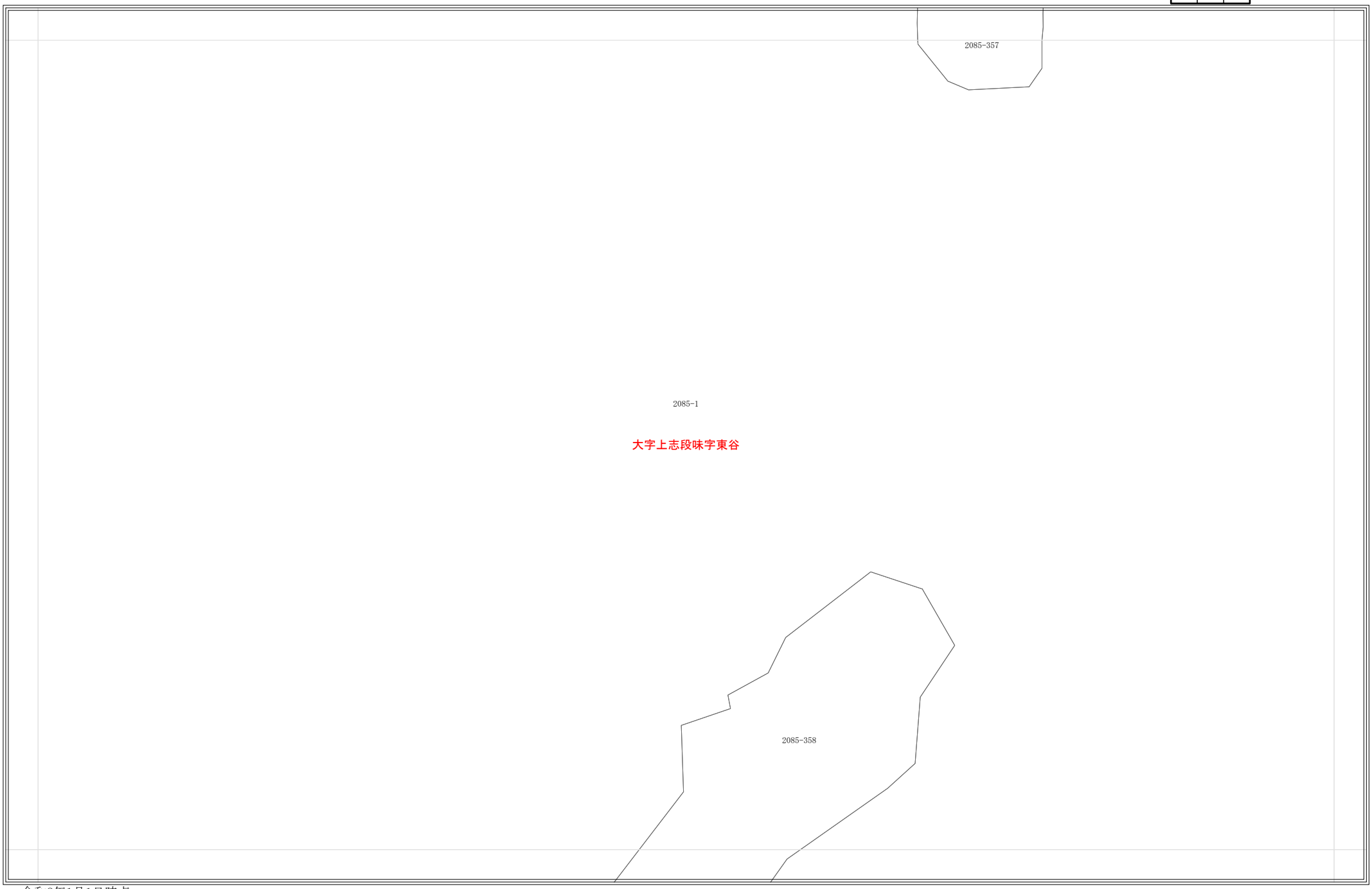

令和8年1月1日時点
・この図面は課税のために作成した図面です。権利関係等の根拠になるものではありません。
・無地番については、Nまたは名古屋市の内部管理番号（例：9876543-A)が表示されている場合があります。

0 25 50 100 メートル

1:1,200

地番参考図

75	76	77
90	91	92
105	106	107

2085-1

大字上志段味字東谷

令和8年1月1日時点
・この図面は課税のために作成した図面です。権利関係等の根拠になるものではありません。
・無地番については、Nまたは名古屋市の内部管理番号（例：9876543-A)が表示されている場合があります。

0 25 50 100 メートル

1:1,200

地番参考図

76	77
91	92
106	107

令和8年1月1日時点
・この図面は課税のために作成した図面です。権利関係等の根拠になるものではありません。
・無地番については、Nまたは名古屋市の内部管理番号（例：9876543-A)が表示されている場合があります。

0 25 50 100 メートル

1:1,200

地番参考図

令和8年1月1日時点
・この図面は課税のために作成した図面です。権利関係等の根拠になるものではありません。
・無地番については、Nまたは名古屋市の内部管理番号（例：9876543-A)が表示されている場合があります。

0 25 50 100 メートル

1:1,200

地番参考図

78	79	80
93	94	95
111	112	113

令和8年1月1日時点
・この図面は課税のために作成した図面です。権利関係等の根拠になるものではありません。
・無地番については、Nまたは名古屋市の内部管理番号（例：9876543-A)が表示されている場合があります。

0 25 50 100 メートル

1:1,200

地番参考図

79	80	81
94	95	96
112	113	114

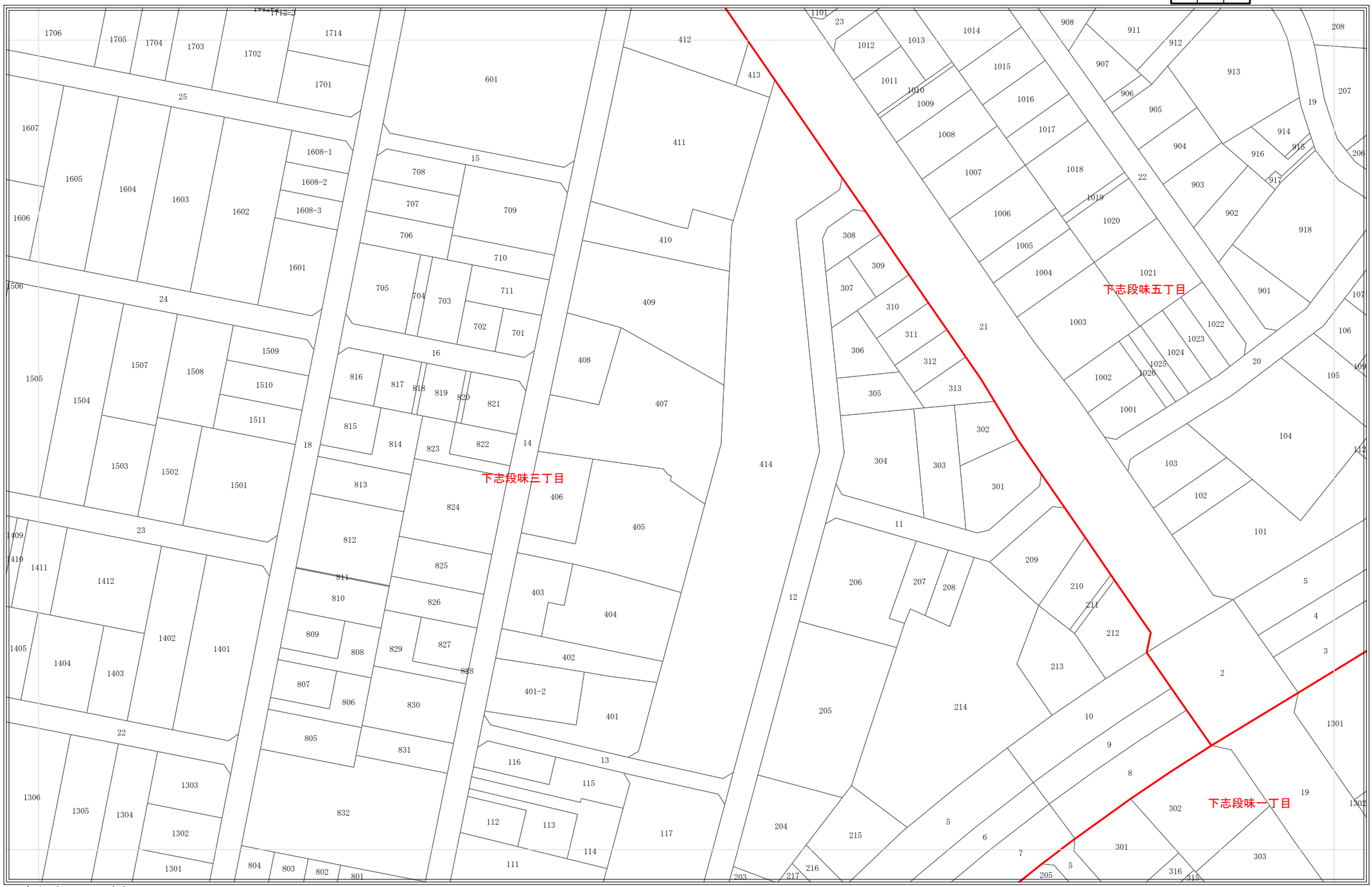

令和8年1月1日時点
・この図面は課税のために作成した図面です。権利関係等の根拠になるものではありません。
・無地番については、Nまたは名古屋市の内部管理番号（例：9876543-A)が表示されている場合があります。

0 25 50 100 メートル

1:1,200

地番参考図

80	81	82
95	96	97
113	114	115

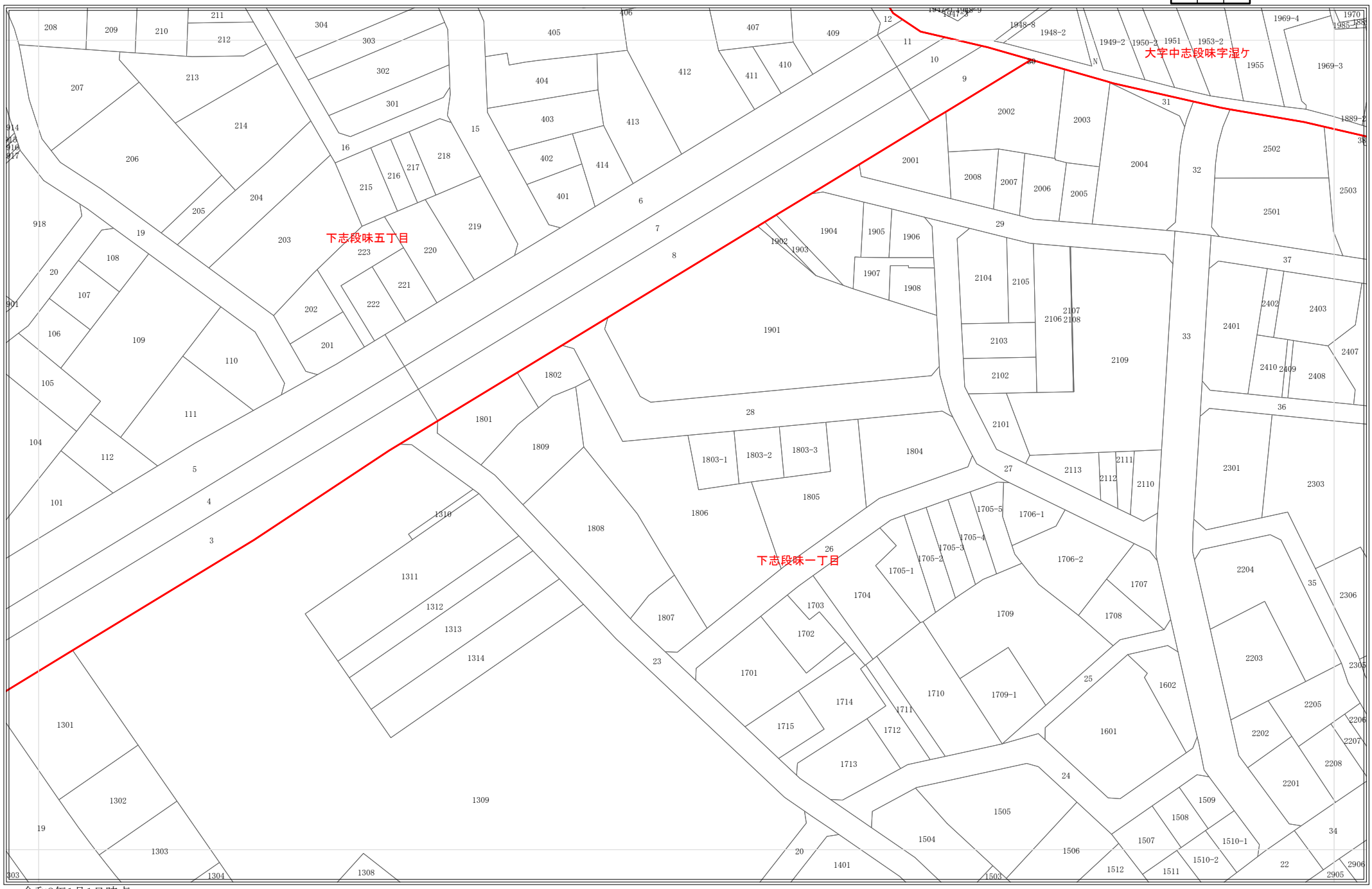

令和8年1月1日時点
・この図面は課税のために作成した図面です。権利関係等の根拠になるものではありません。
・無地番については、Nまたは名古屋市の内部管理番号（例：9876543-A)が表示されている場合があります。

0 25 50 100 メートル

1:1,200

地番参考図

81	82	83
96	97	98
114	115	116

令和8年1月1日時点
・この図面は課税のために作成した図面です。権利関係等の根拠になるものではありません。
・無地番については、Nまたは名古屋市の内部管理番号（例：9876543-A)が表示されている場合があります。

0 25 50 100 メートル

1:1,200

地番参考図

82	83	84
97	98	99
115	116	117

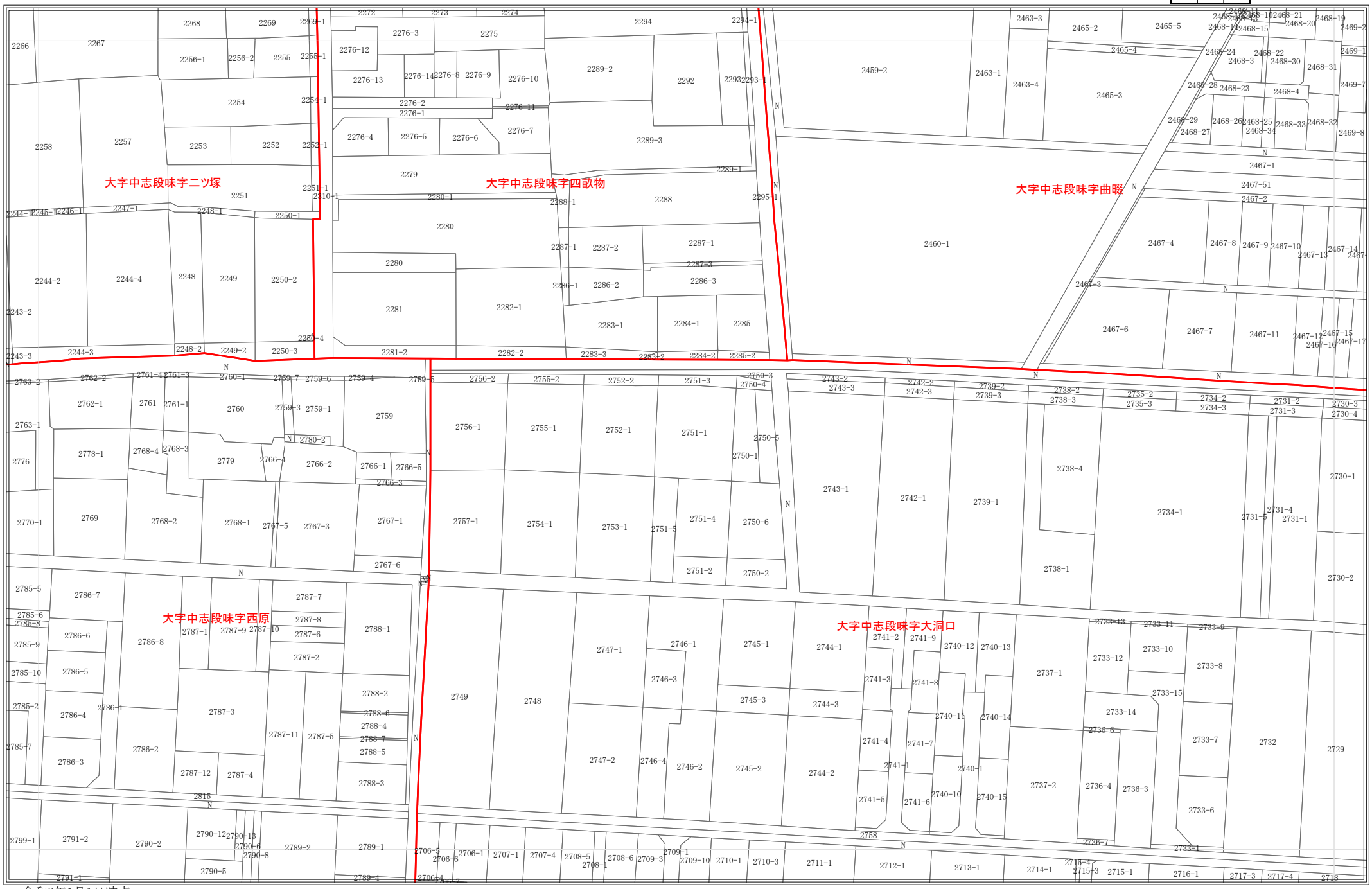

令和8年1月1日時点
・この図面は課税のために作成した図面です。権利関係等の根拠になるものではありません。
・無地番については、Nまたは名古屋市の内部管理番号（例：9876543-A)が表示されている場合があります。

0 25 50 100 メートル

1:1,200

地番参考図

83	84	85
98	99	100
116	117	118

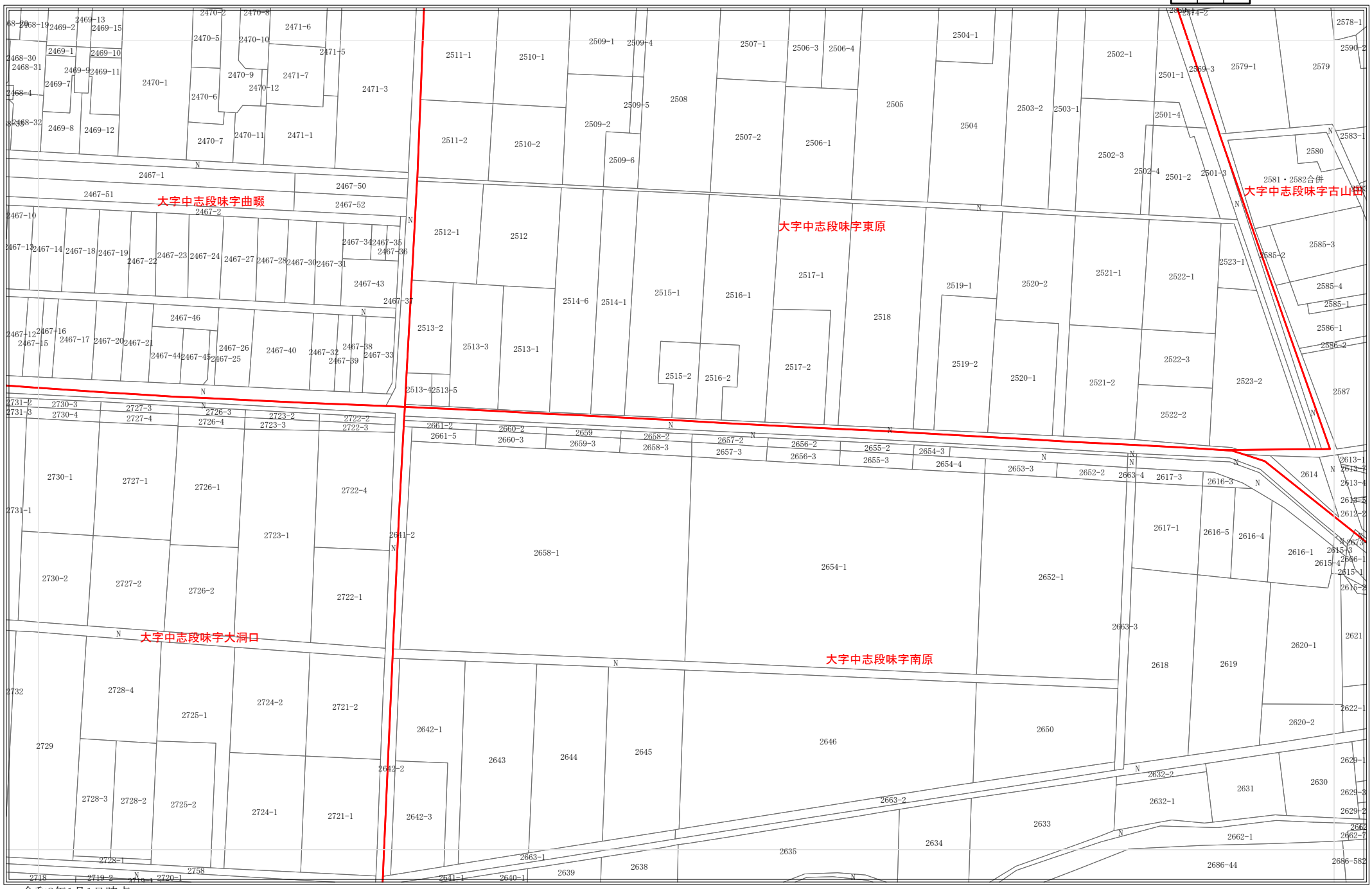

令和8年1月1日時点
・この図面は課税のために作成した図面です。権利関係等の根拠になるものではありません。
・無地番については、Nまたは名古屋市の内部管理番号（例：9876543-A)が表示されている場合があります。

0 25 50 100 メートル

1:1,200

地番参考図

84	85	86
99	100	101
117	118	119

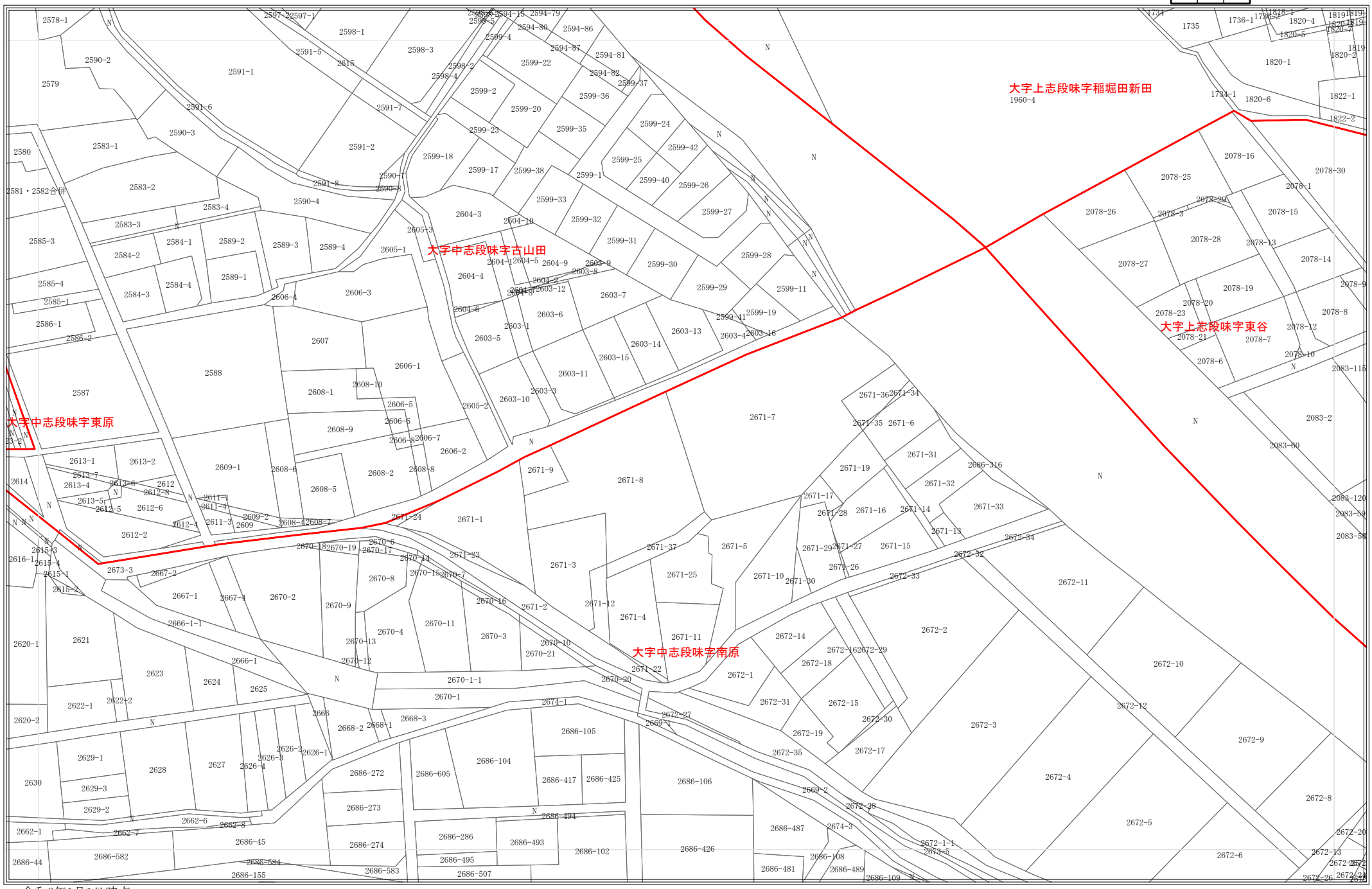

令和8年1月1日時点
・この図面は課税のために作成した図面です。権利関係等の根拠になるものではありません。
・無地番については、Nまたは名古屋市の内部管理番号（例：9876543-A)が表示されている場合があります。

0 25 50 100 メートル

1:1,200

地番参考図

85	86	87
100	101	102
118	119	120

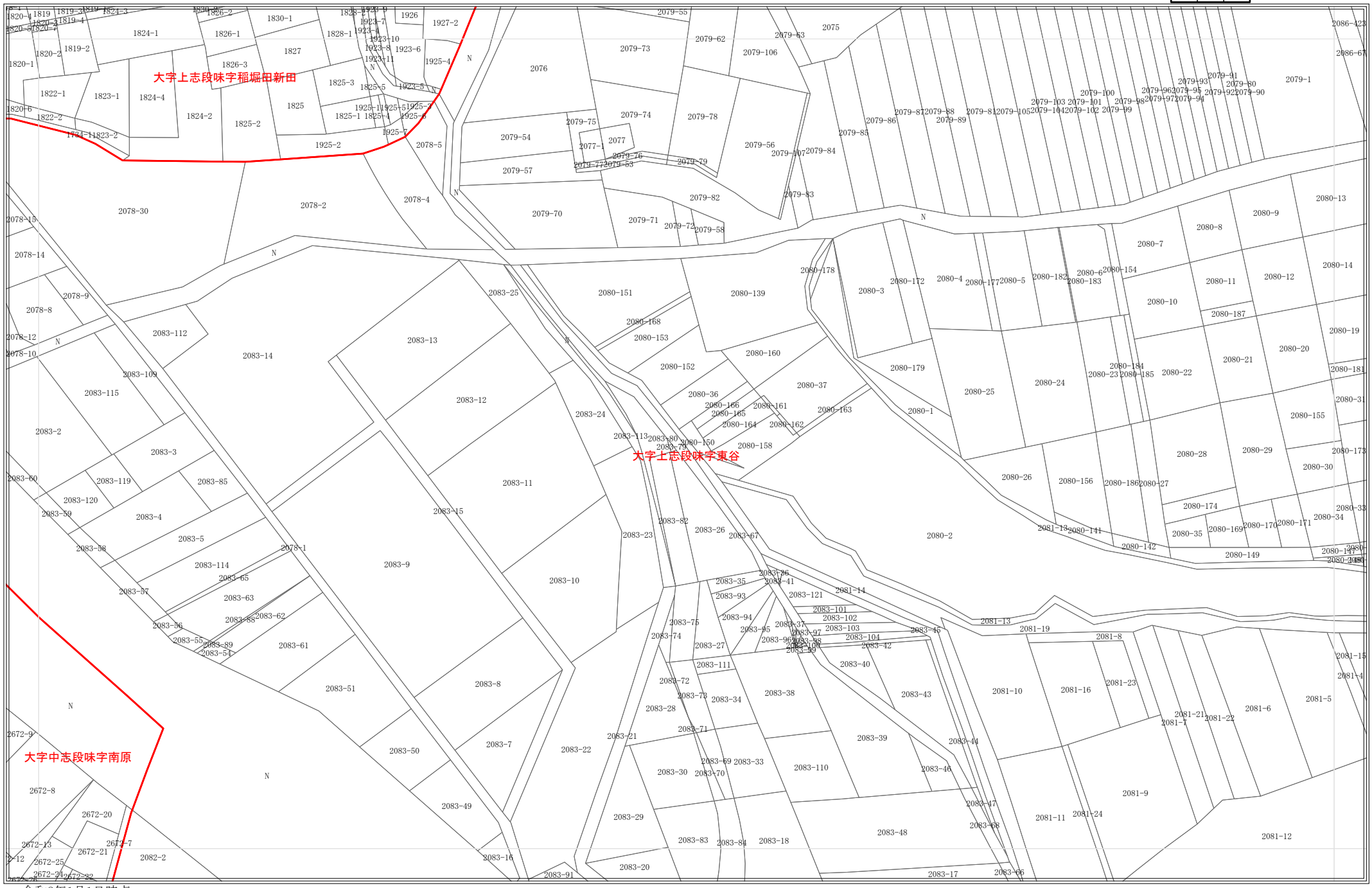

令和8年1月1日時点
・この図面は課税のために作成した図面です。権利関係等の根拠になるものではありません。
・無地番については、Nまたは名古屋市の内部管理番号（例：9876543-A)が表示されている場合があります。

0 25 50 100 メートル

1:1,200

地番参考図

86	87	88
101	102	103
119	120	121

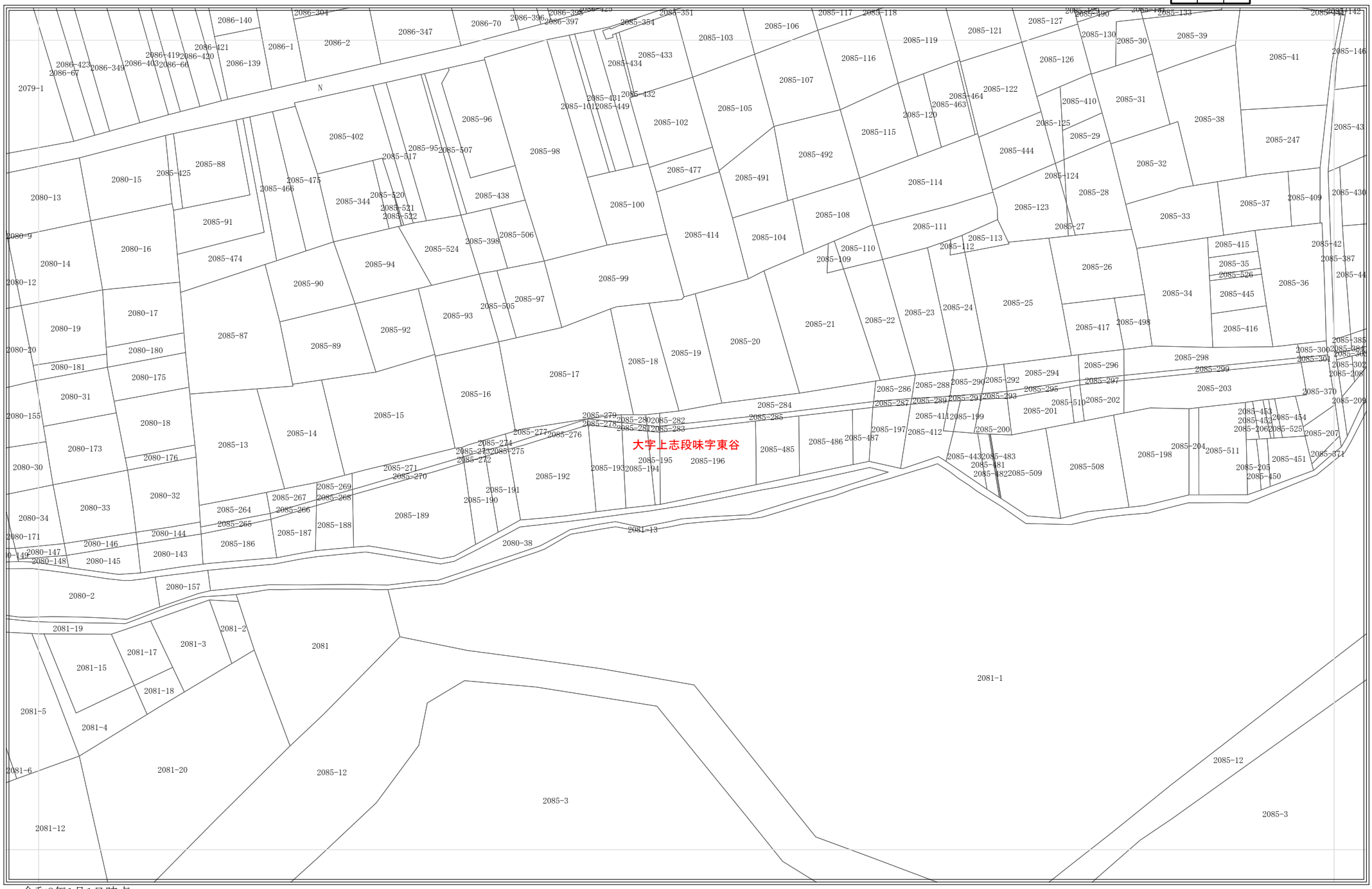

令和8年1月1日時点
・この図面は課税のために作成した図面です。権利関係等の根拠になるものではありません。
・無地番については、Nまたは名古屋市の内部管理番号（例：9876543-A)が表示されている場合があります。

0 25 50 100 メートル

1:1,200

地番参考図

87	88	89
102	103	104
120	121	122

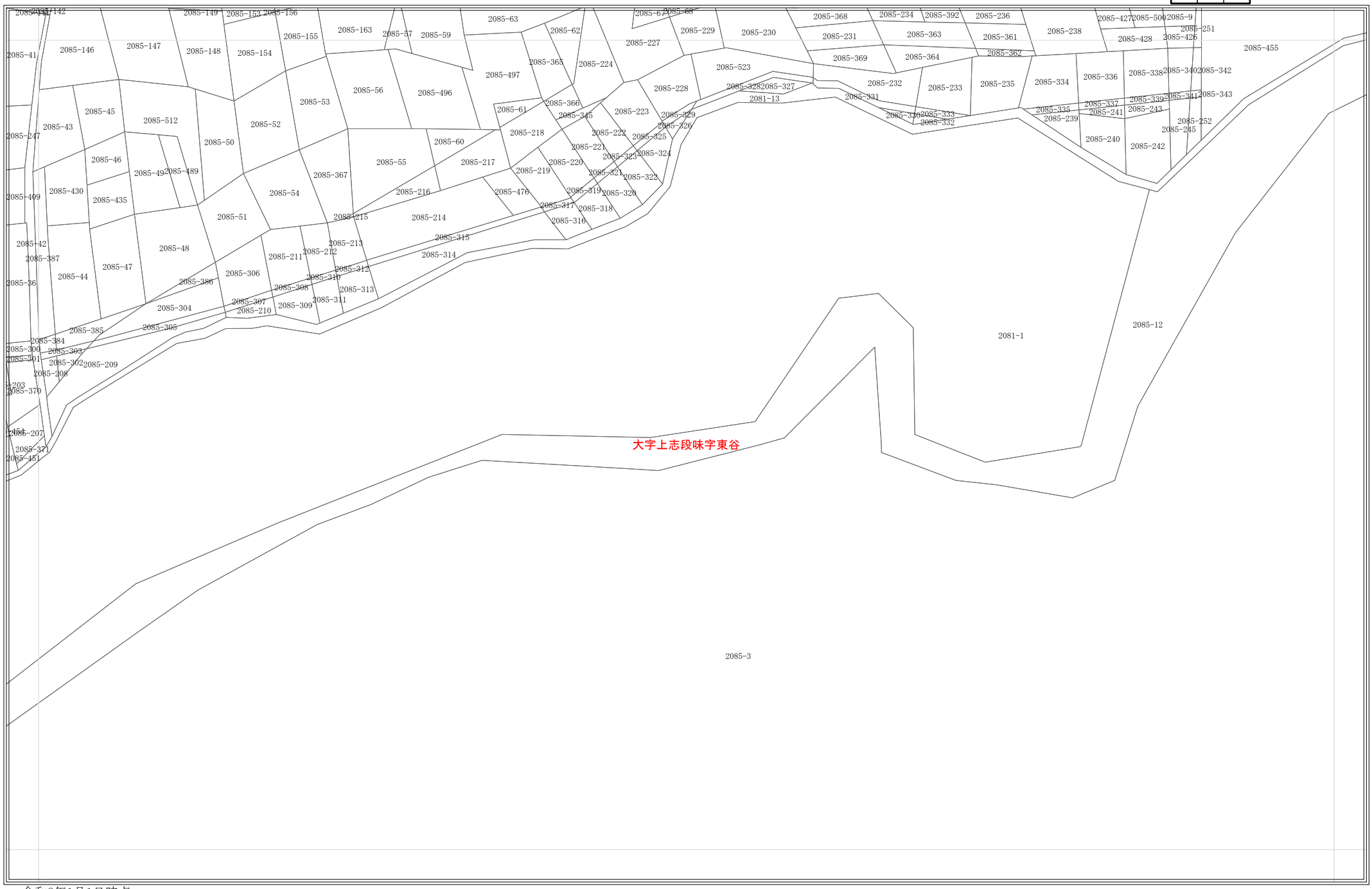

令和8年1月1日時点
・この図面は課税のために作成した図面です。権利関係等の根拠になるものではありません。
・無地番については、Nまたは名古屋市の内部管理番号（例：9876543-A)が表示されている場合があります。

0 25 50 100 メートル

1:1,200

104

地番参考図

88	89	90
103	104	105
121	122	123

令和8年1月1日時点
・この図面は課税のために作成した図面です。権利関係等の根拠になるものではありません。
・無地番については、Nまたは名古屋市の内部管理番号（例：9876543-A)が表示されている場合があります。

0 25 50 100 メートル

1:1,200

105

地番参考図

89	90	91
104	105	106
122	123	124

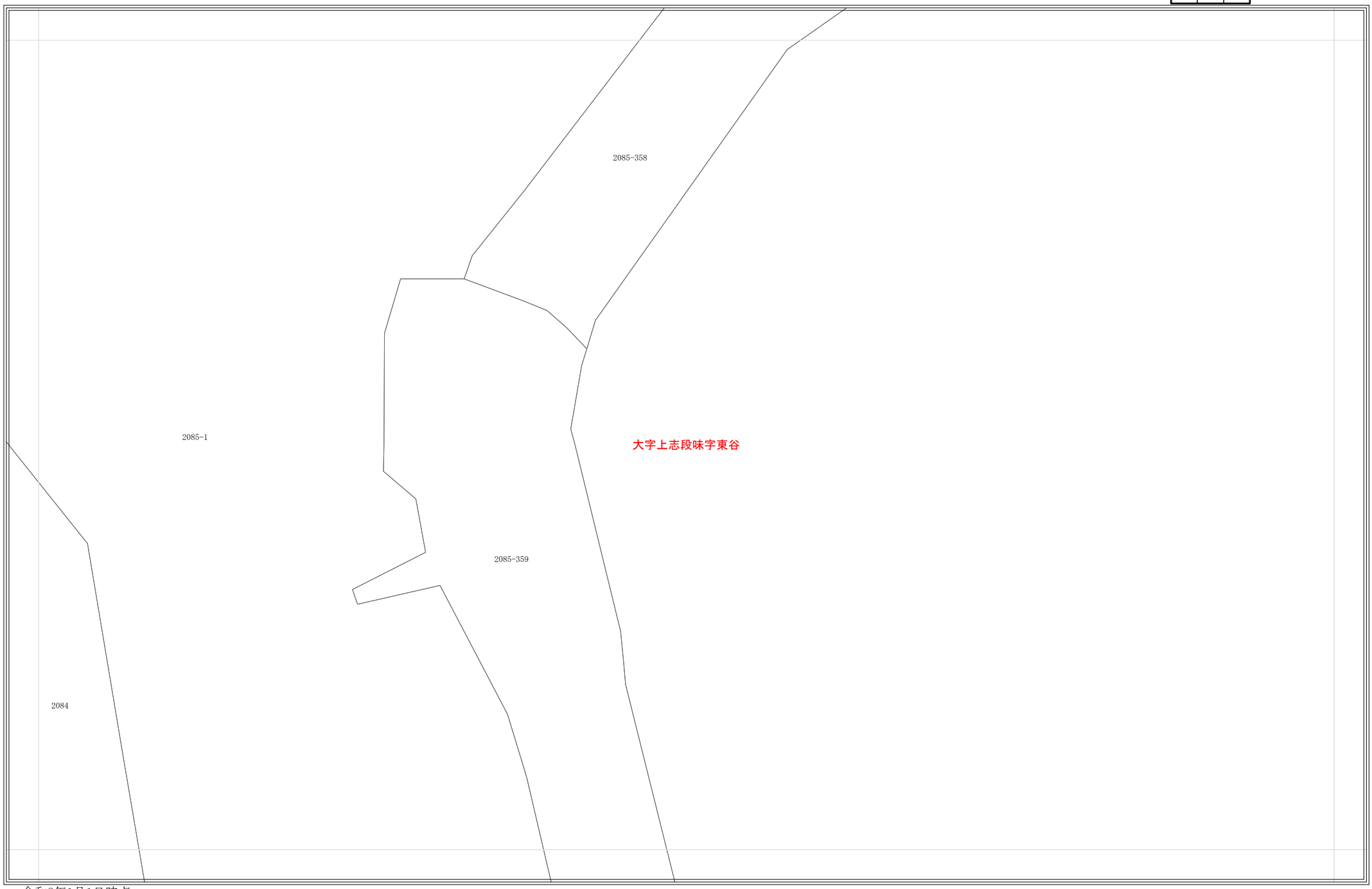

令和8年1月1日時点
・この図面は課税のために作成した図面です。権利関係等の根拠になるものではありません。
・無地番については、Nまたは名古屋市の内部管理番号（例：9876543-A)が表示されている場合があります。

0 25 50 100 メートル

1:1,200

地番参考図

90	91	92
105	106	107
123	124	



令和8年1月1日時点
・この図面は課税のために作成した図面です。権利関係等の根拠になるものではありません。
・無地番については、Nまたは名古屋市の内部管理番号（例：9876543-A)が表示されている場合があります。

0 25 50 100 メートル

1:1,200

地番参考図

91	92
106	107
124	

令和8年1月1日時点
・この図面は課税のために作成した図面です。権利関係等の根拠になるものではありません。
・無地番については、Nまたは名古屋市の内部管理番号（例：9876543-A)が表示されている場合があります。

0 25 50 100 メートル

1:1,200

地番参考図

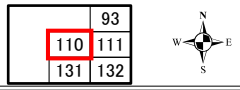



令和8年1月1日時点
・この図面は課税のために作成した図面です。権利関係等の根拠になるものではありません。
・無地番については、Nまたは名古屋市の内部管理番号（例：9876543-A)が表示されている場合があります。



1:1,200

地番参考図

	93	94
110	111	112
131	132	133

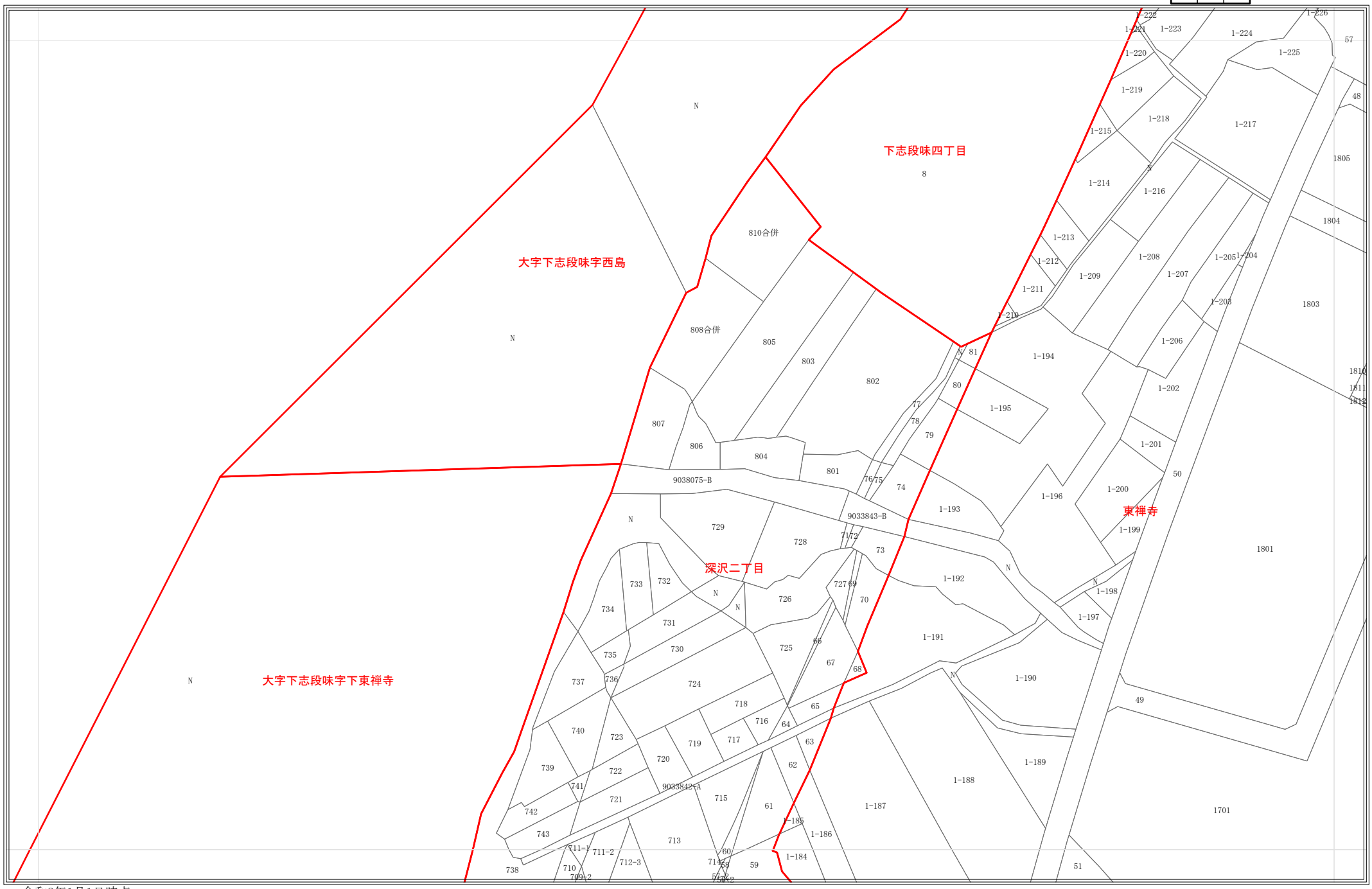

令和8年1月1日時点
・この図面は課税のために作成した図面です。権利関係等の根拠になるものではありません。
・無地番については、Nまたは名古屋市の内部管理番号（例：9876543-A)が表示されている場合があります。

0 25 50 100 メートル

1:1,200

地番参考図

93	94	95
111	112	113
132	133	134

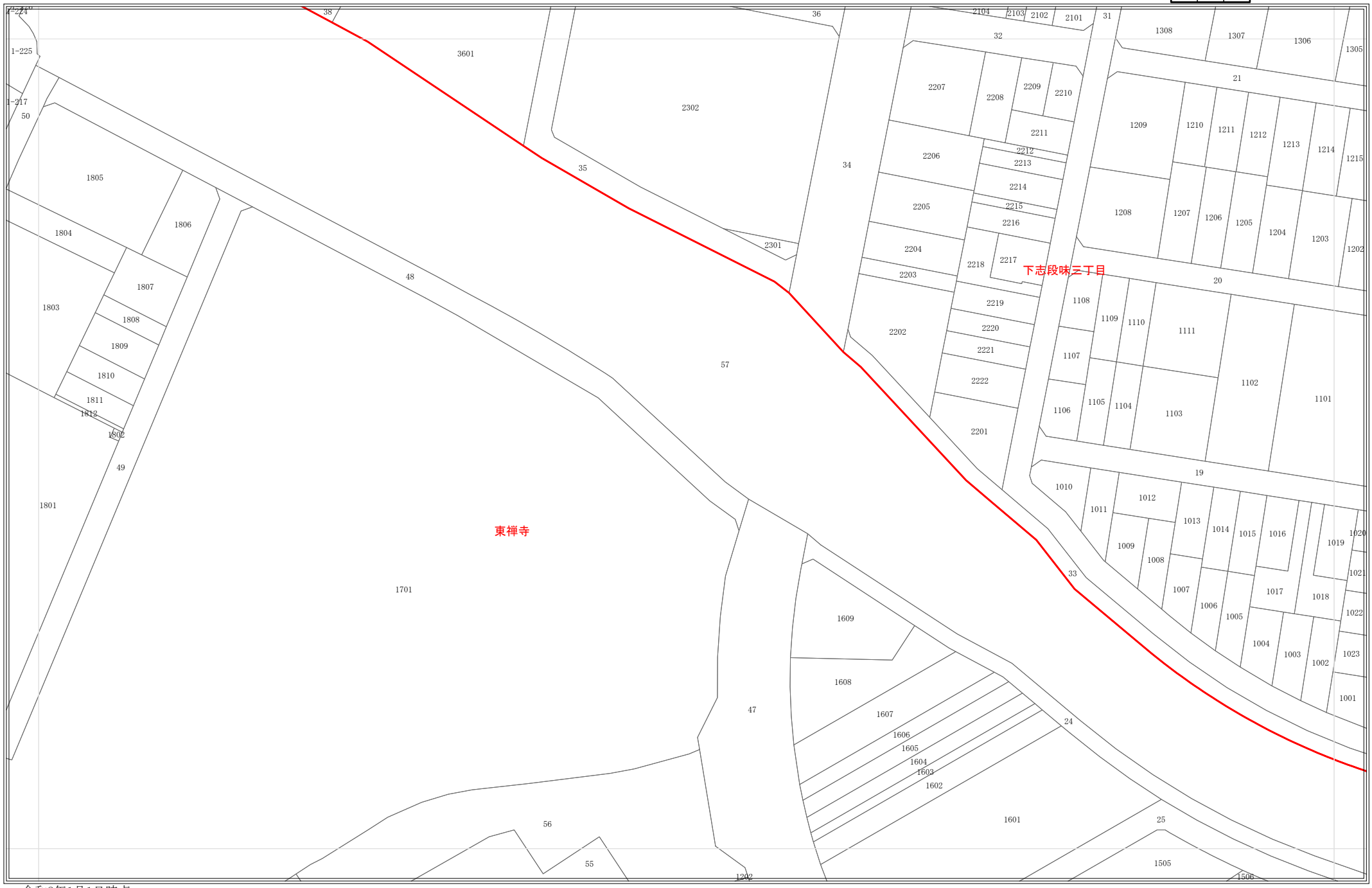

令和8年1月1日時点
・この図面は課税のために作成した図面です。権利関係等の根拠になるものではありません。
・無地番については、Nまたは名古屋市の内部管理番号（例：9876543-A)が表示されている場合があります。

0 25 50 100 メートル

1:1,200

地番参考図

94	95	96
112	113	114
133	134	135

令和8年1月1日時点
・この図面は課税のために作成した図面です。権利関係等の根拠になるものではありません。
・無地番については、Nまたは名古屋市の内部管理番号（例：9876543-A)が表示されている場合があります。

0 25 50 100 メートル

1:1,200

地番参考図

95	96	97
113	114	115
134	135	136

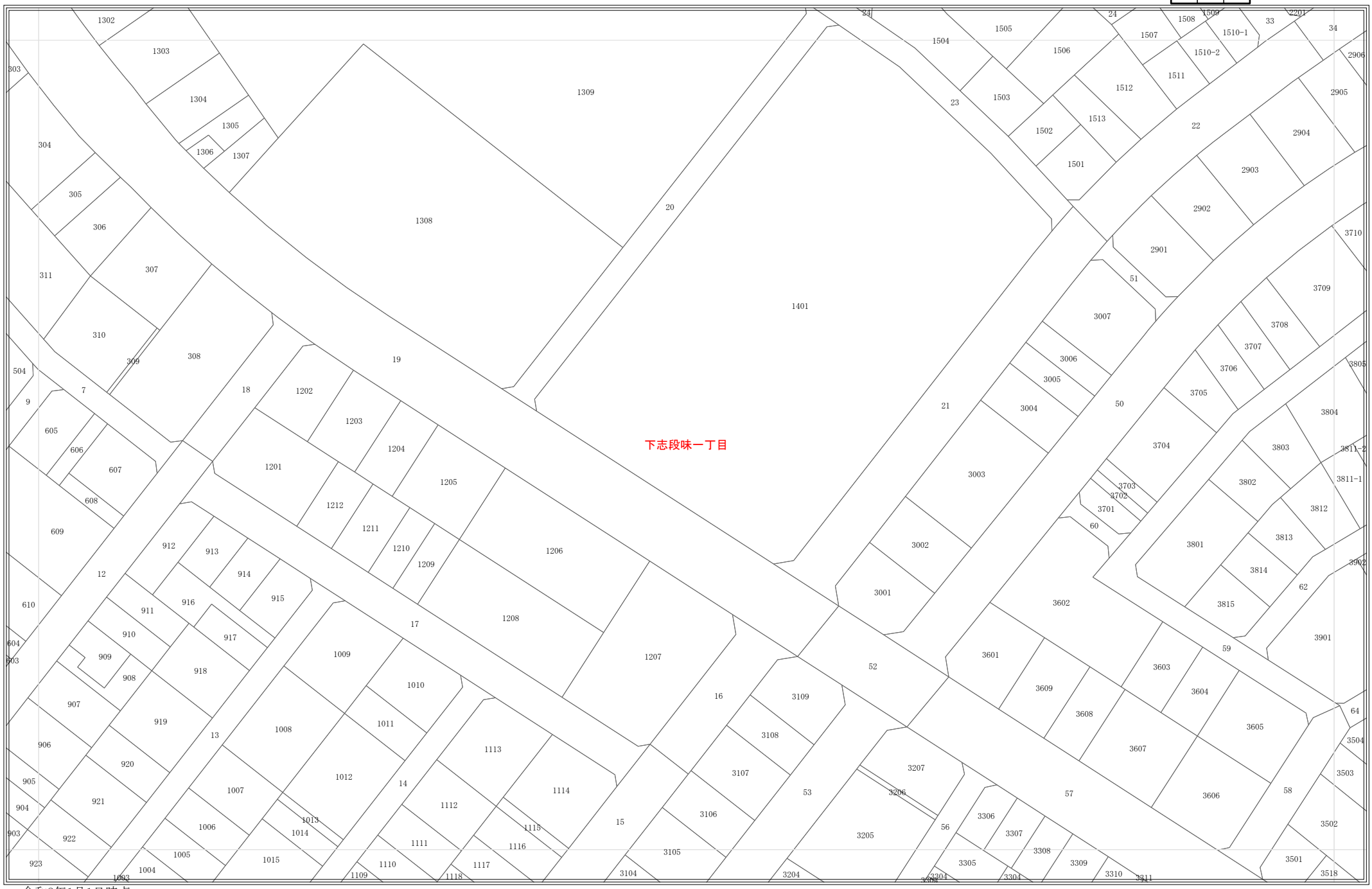

令和8年1月1日時点
・この図面は課税のために作成した図面です。権利関係等の根拠になるものではありません。
・無地番については、Nまたは名古屋市の内部管理番号（例：9876543-A)が表示されている場合があります。

0 25 50 100 メートル

1:1,200

地番参考図

96	97	98
114	115	116
135	136	137

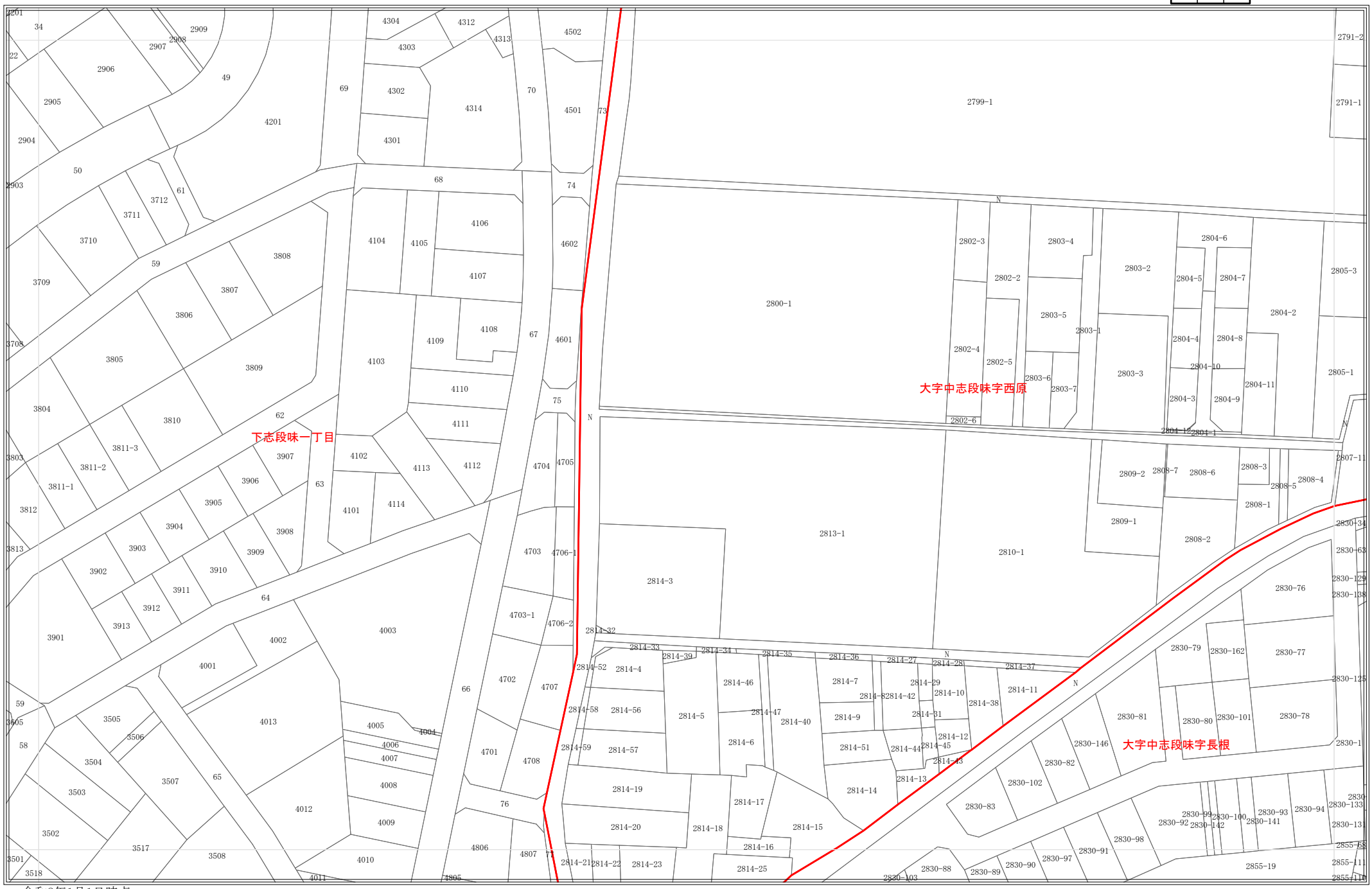

令和8年1月1日時点
・この図面は課税のために作成した図面です。権利関係等の根拠になるものではありません。
・無地番については、Nまたは名古屋市の内部管理番号（例：9876543-A)が表示されている場合があります。

0 25 50 100 メートル

1:1,200

地番参考図

97	98	99
115	116	117
136	137	138

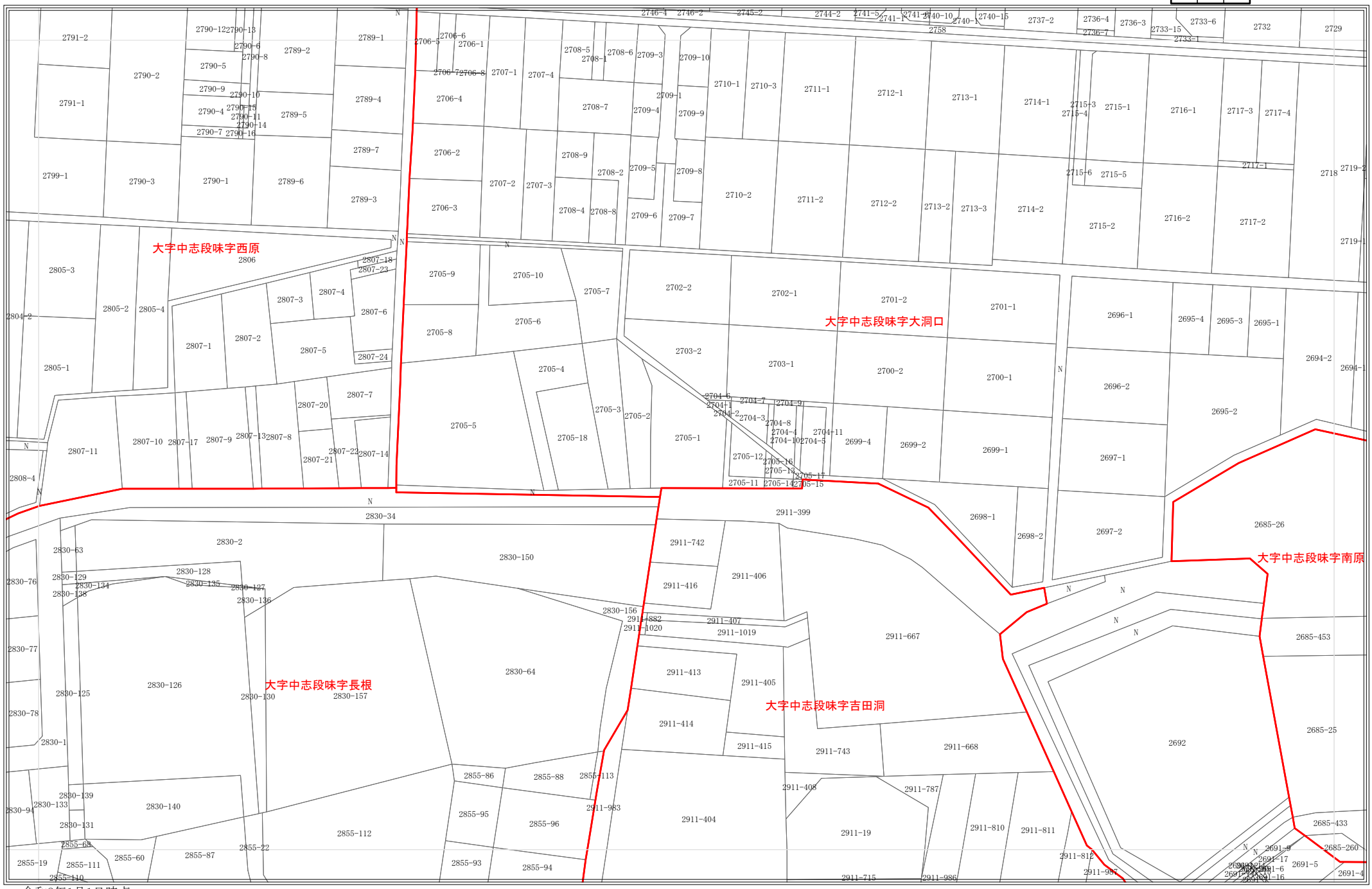

令和8年1月1日時点
・この図面は課税のために作成した図面です。権利関係等の根拠になるものではありません。
・無地番については、Nまたは名古屋市の内部管理番号（例：9876543-A)が表示されている場合があります。

0 25 50 100 メートル

1:1,200

地番参考図

98	99	100
116	117	118
137	138	139

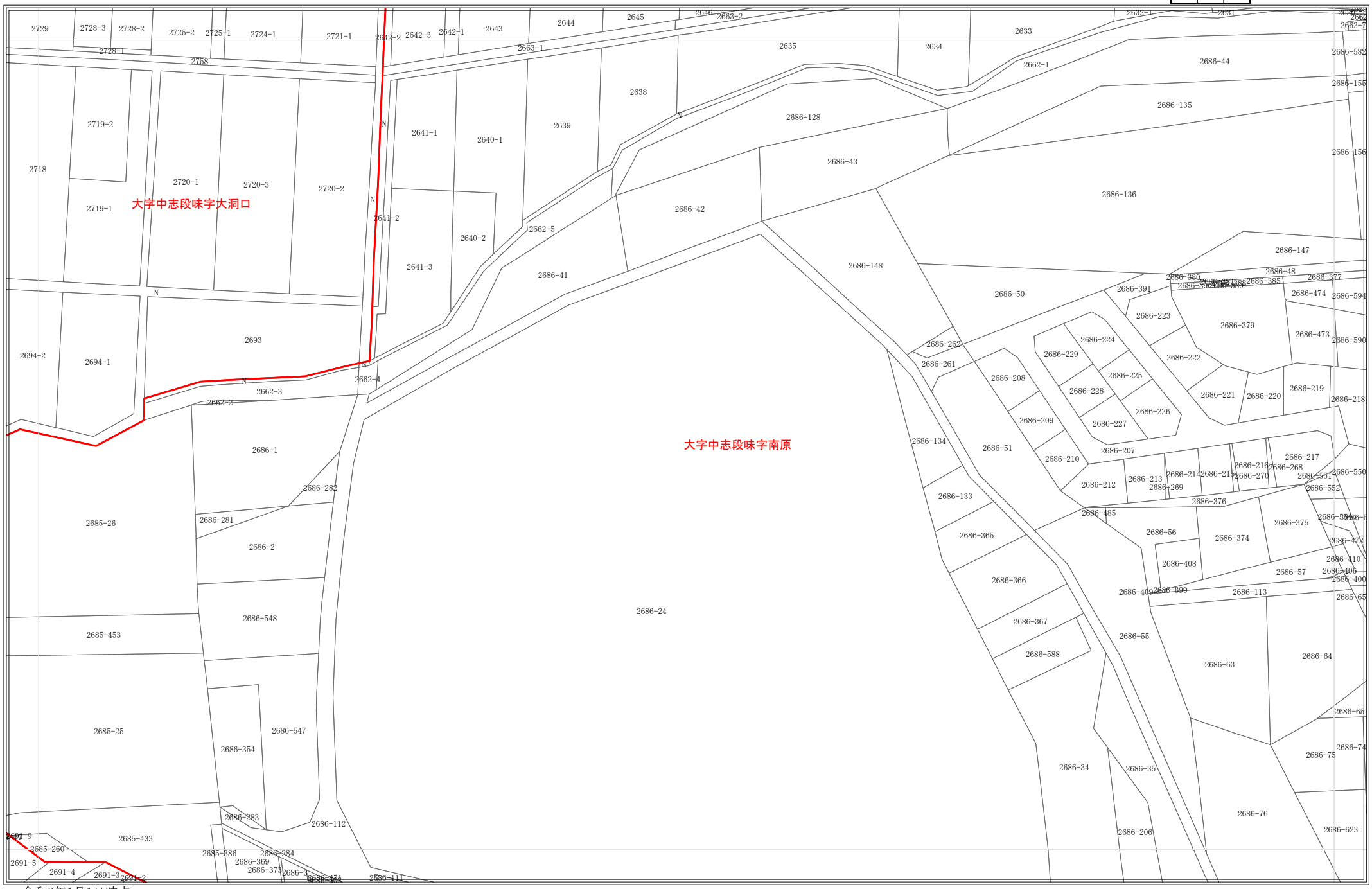

令和8年1月1日時点
・この図面は課税のために作成した図面です。権利関係等の根拠になるものではありません。
・無地番については、Nまたは名古屋市の内部管理番号（例：9876543-A)が表示されている場合があります。

0 25 50 100 メートル

1:1,200

地番参考図

99	100	101
117	118	119
138	139	140

令和8年1月1日時点
・この図面は課税のために作成した図面です。権利関係等の根拠になるものではありません。
・無地番については、Nまたは名古屋市の内部管理番号（例：9876543-A)が表示されている場合があります。

0 25 50 100 メートル

1:1,200

地番参考図

100	101	102
118	119	120
139	140	141

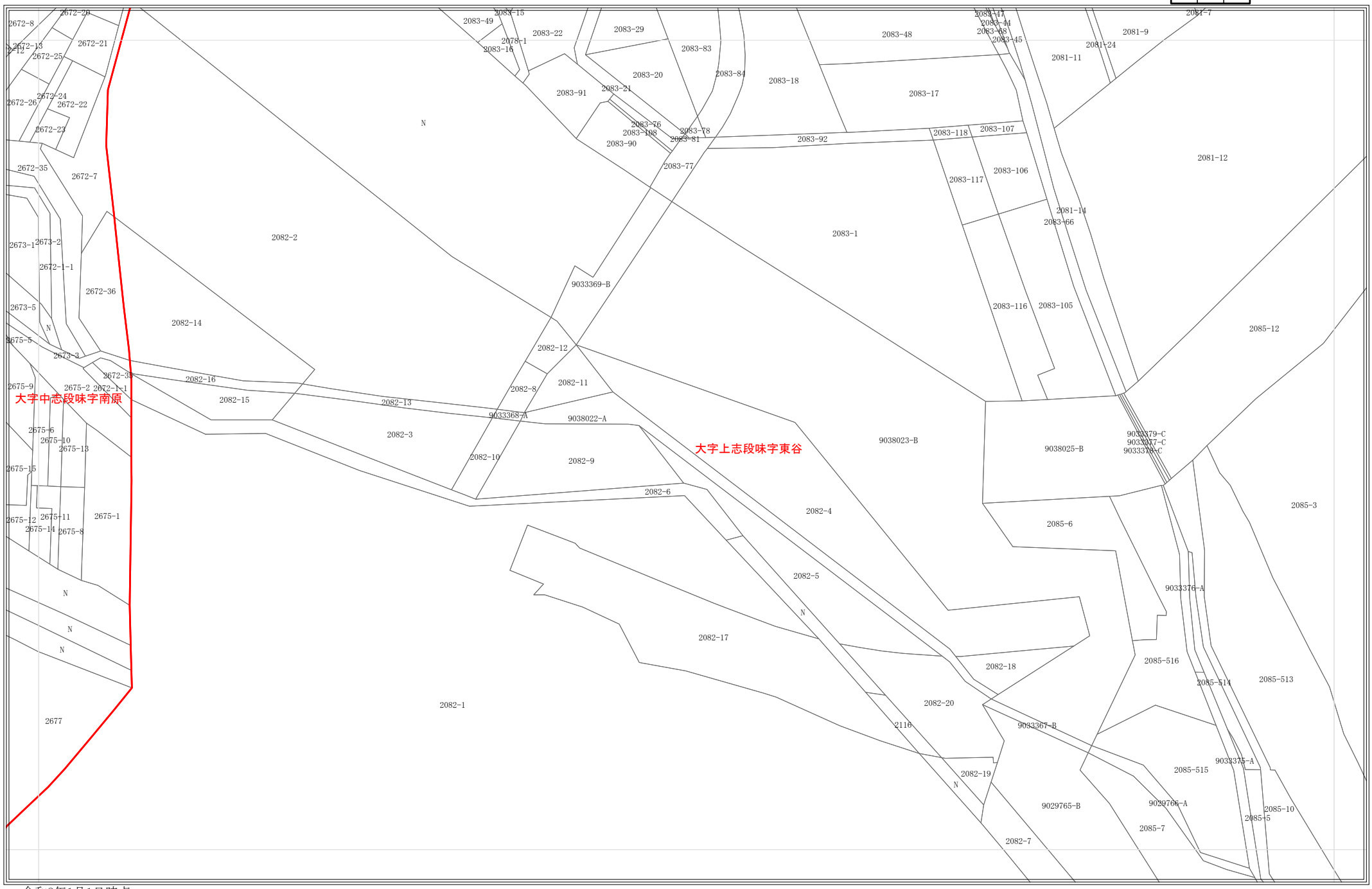

令和8年1月1日時点
・この図面は課税のために作成した図面です。権利関係等の根拠になるものではありません。
・無地番については、Nまたは名古屋市の内部管理番号（例：9876543-A)が表示されている場合があります。

0 25 50 100 メートル

1:1,200

地番参考図

101	102	103
119	120	121
140	141	142

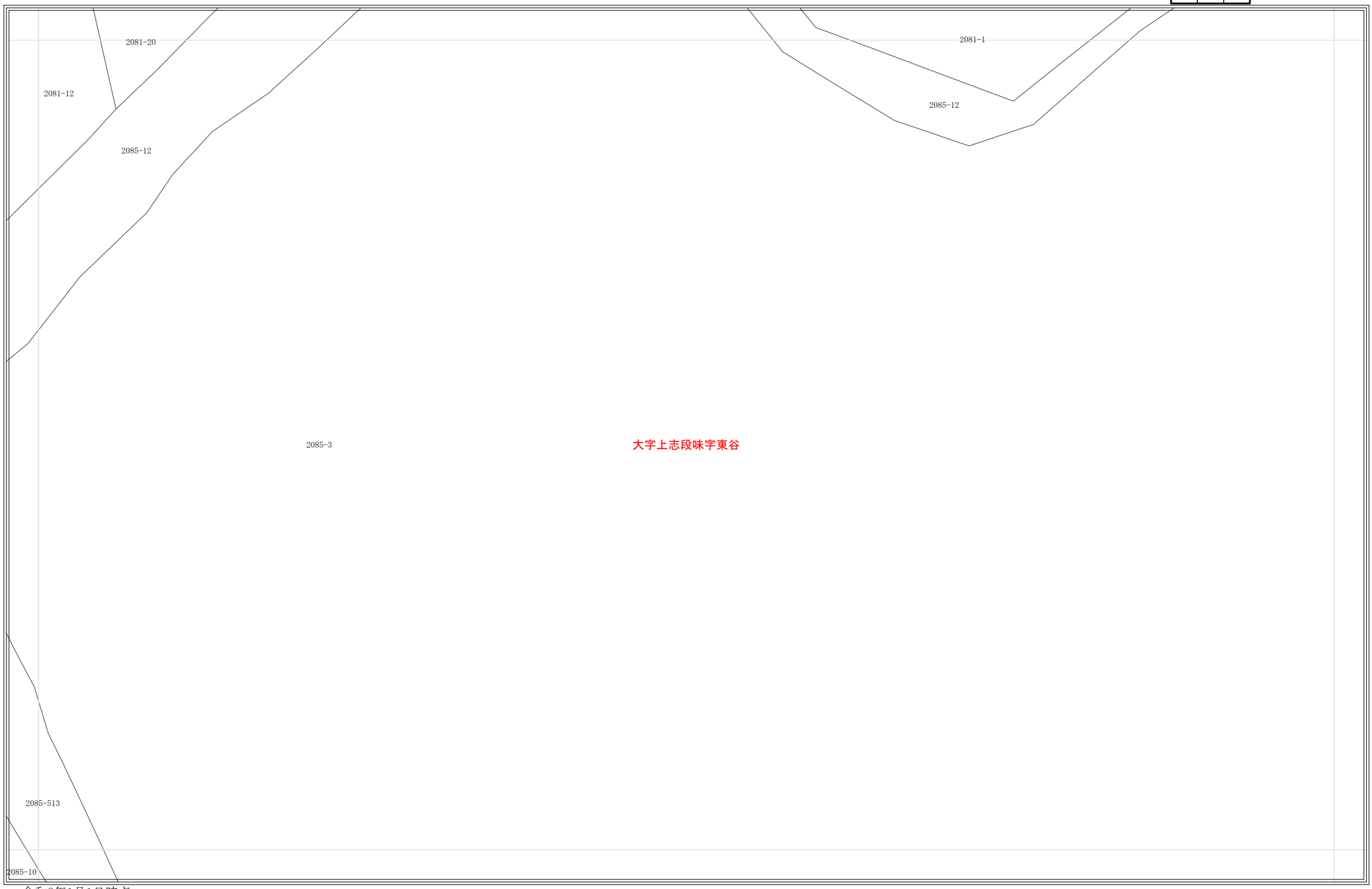

令和8年1月1日時点
・この図面は課税のために作成した図面です。権利関係等の根拠になるものではありません。
・無地番については、Nまたは名古屋市の内部管理番号（例：9876543-A)が表示されている場合があります。

0 25 50 100 メートル

1:1,200

121

地番参考図

102	103	104
120	121	122
141	142	143

2085-3

大字上志段味字東谷

令和8年1月1日時点
・この図面は課税のために作成した図面です。権利関係等の根拠になるものではありません。
・無地番については、Nまたは名古屋市の内部管理番号（例：9876543-A)が表示されている場合があります。



1:1,200

地番参考図

103	104	105
121	122	123
142	143	144

令和8年1月1日時点
・この図面は課税のために作成した図面です。権利関係等の根拠になるものではありません。
・無地番については、Nまたは名古屋市の内部管理番号（例：9876543-A)が表示されている場合があります。

0 25 50 100 メートル

1:1,200

123

地番参考図

104	105	106
122	123	124
143	144	

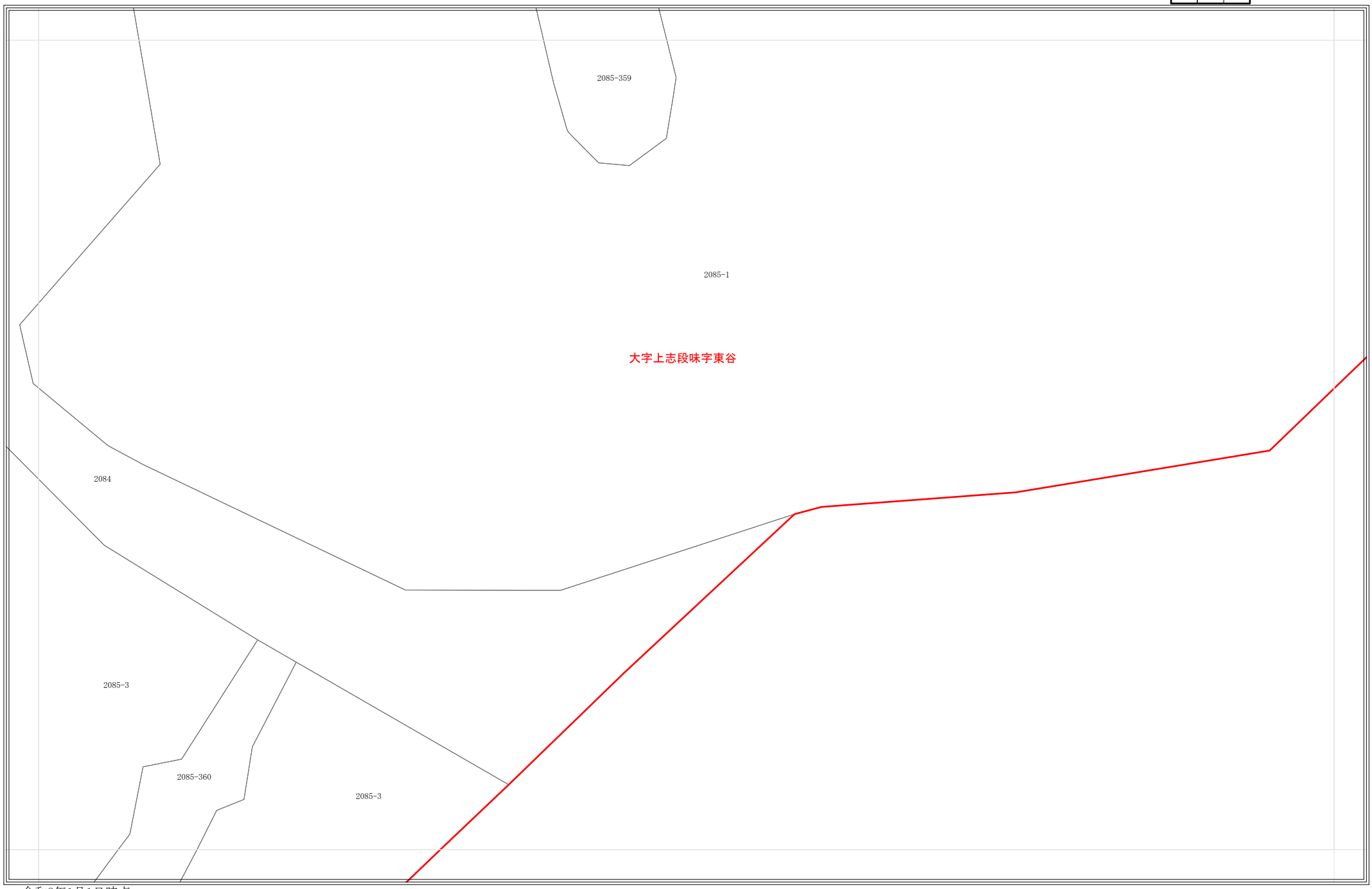

令和8年1月1日時点
・この図面は課税のために作成した図面です。権利関係等の根拠になるものではありません。
・無地番については、Nまたは名古屋市の内部管理番号（例：9876543-A)が表示されている場合があります。

0 25 50 100 メートル

1:1,200

地番参考図

105	106	107
123	124	
144		



令和8年1月1日時点
・この図面は課税のために作成した図面です。権利関係等の根拠になるものではありません。
・無地番については、Nまたは名古屋市の内部管理番号（例：9876543-A)が表示されている場合があります。

0 25 50 100 メートル

1:1,200

地番参考図

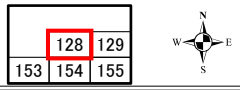

令和8年1月1日時点
・この図面は課税のために作成した図面です。権利関係等の根拠になるものではありません。
・無地番については、Nまたは名古屋市の内部管理番号（例：9876543-A)が表示されている場合があります。

0 25 50 100 メートル

1:1,200

地番参考図

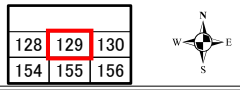



令和8年1月1日時点
・この図面は課税のために作成した図面です。権利関係等の根拠になるものではありません。
・無地番については、Nまたは名古屋市の内部管理番号（例：9876543-A)が表示されている場合があります。

0 25 50 100 メートル

1:1,200

地番参考図

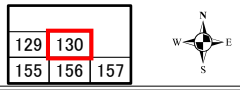

令和8年1月1日時点
・この図面は課税のために作成した図面です。権利関係等の根拠になるものではありません。
・無地番については、Nまたは名古屋市の内部管理番号（例：9876543-A)が表示されている場合があります。

0 25 50 100 メートル

1:1,200

131

地番参考図

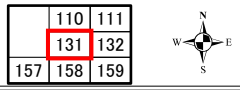



令和8年1月1日時点
・この図面は課税のために作成した図面です。権利関係等の根拠になるものではありません。
・無地番については、Nまたは名古屋市の内部管理番号（例：9876543-A)が表示されている場合があります。

1:1,200

地番参考図

110	111	112
131	132	133
158	159	160

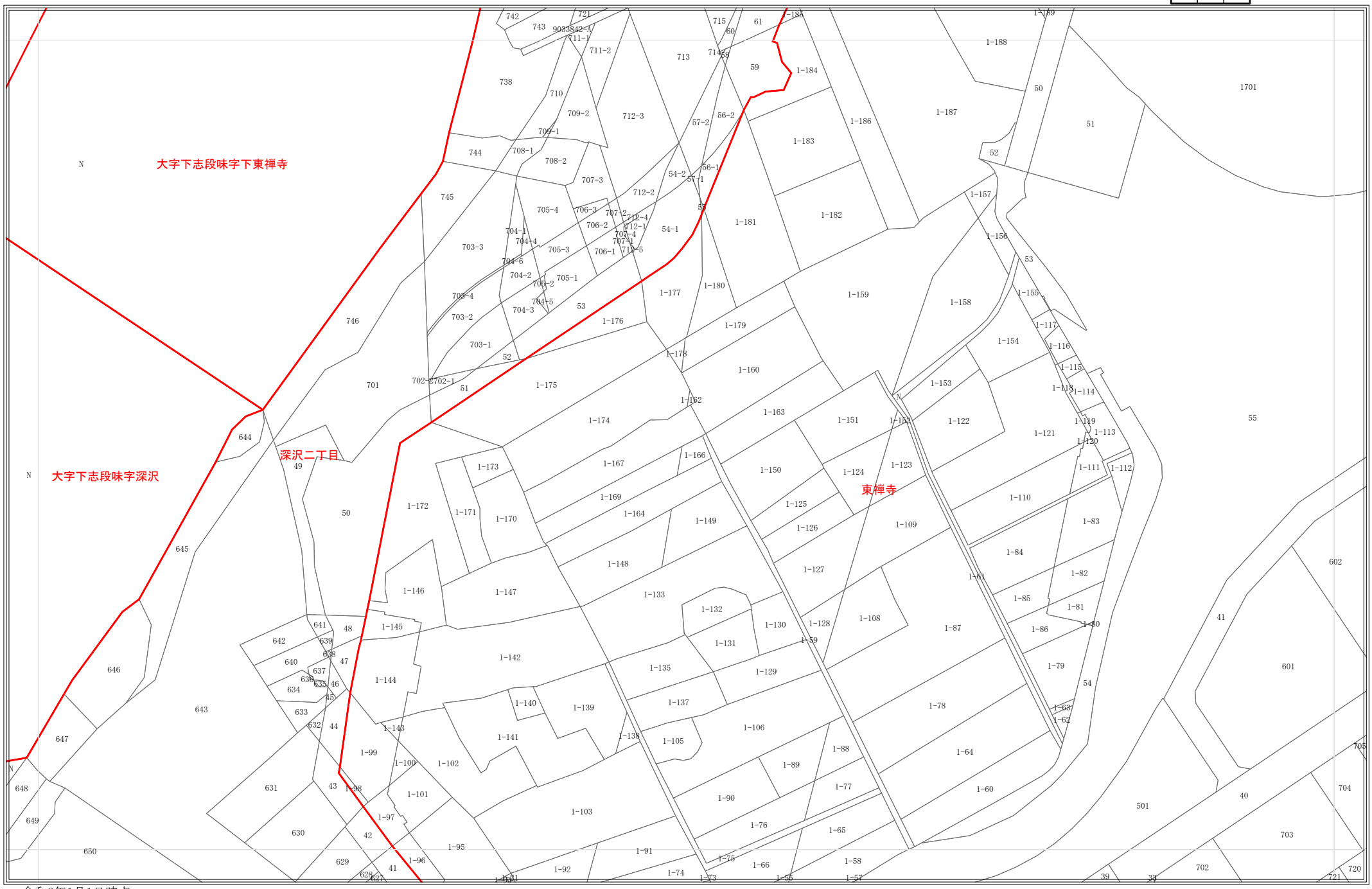

令和8年1月1日時点
・この図面は課税のために作成した図面です。権利関係等の根拠になるものではありません。
・無地番については、Nまたは名古屋市の内部管理番号（例：9876543-A)が表示されている場合があります。

0 25 50 100 メートル

1:1,200

地番参考図

111	112	113
132	133	134
159	160	161

令和8年1月1日時点
・この図面は課税のために作成した図面です。権利関係等の根拠になるものではありません。
・無地番については、Nまたは名古屋市の内部管理番号（例：9876543-A)が表示されている場合があります。

0 25 50 100 メートル

1:1,200

地番参考図

112	113	114
133	134	135
160	161	162

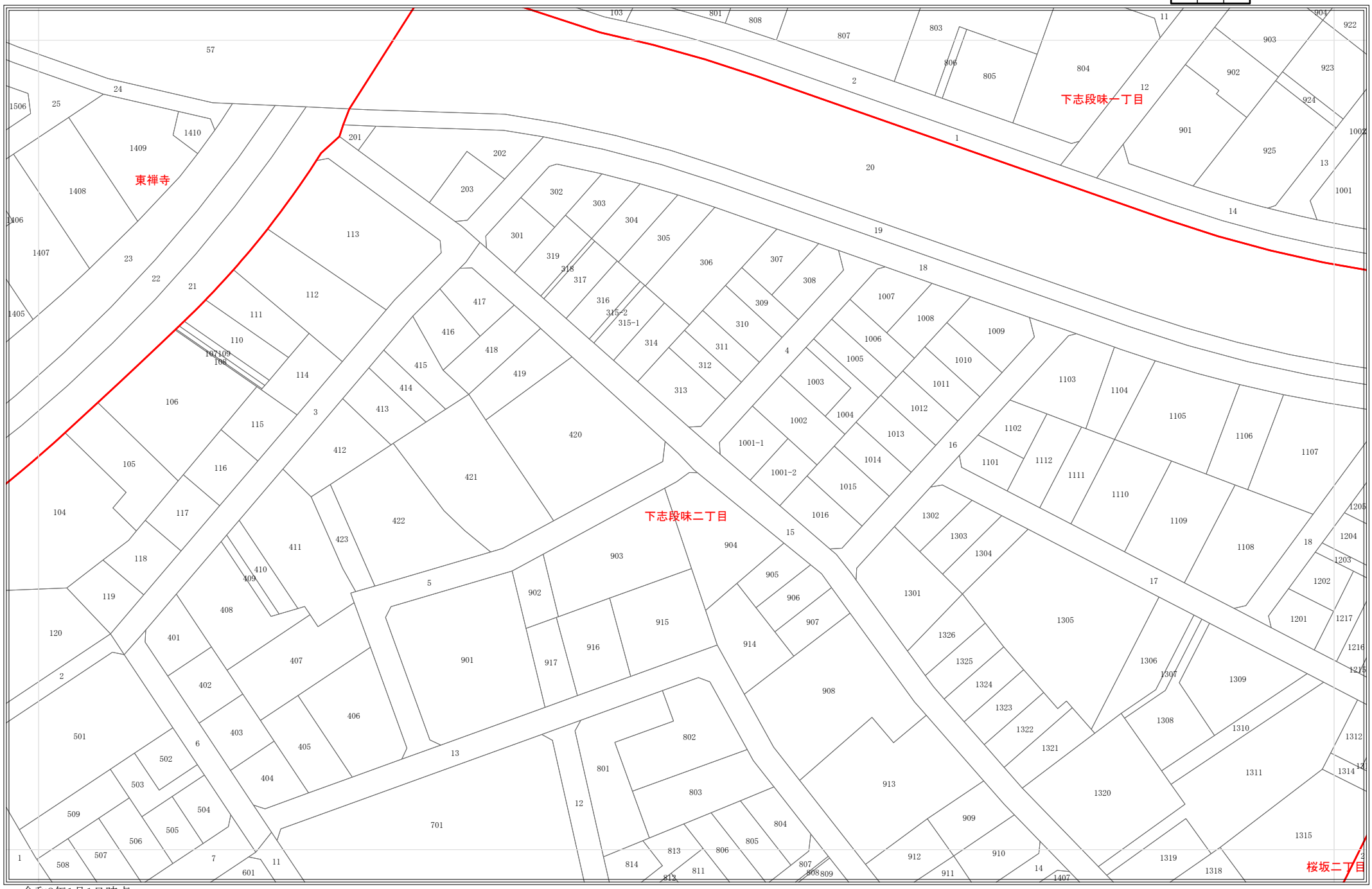

令和8年1月1日時点
・この図面は課税のために作成した図面です。権利関係等の根拠になるものではありません。
・無地番については、Nまたは名古屋市の内部管理番号（例：9876543-A)が表示されている場合があります。

0 25 50 100 メートル

1:1,200

地番参考図

113	114	115
134	135	136
161	162	163

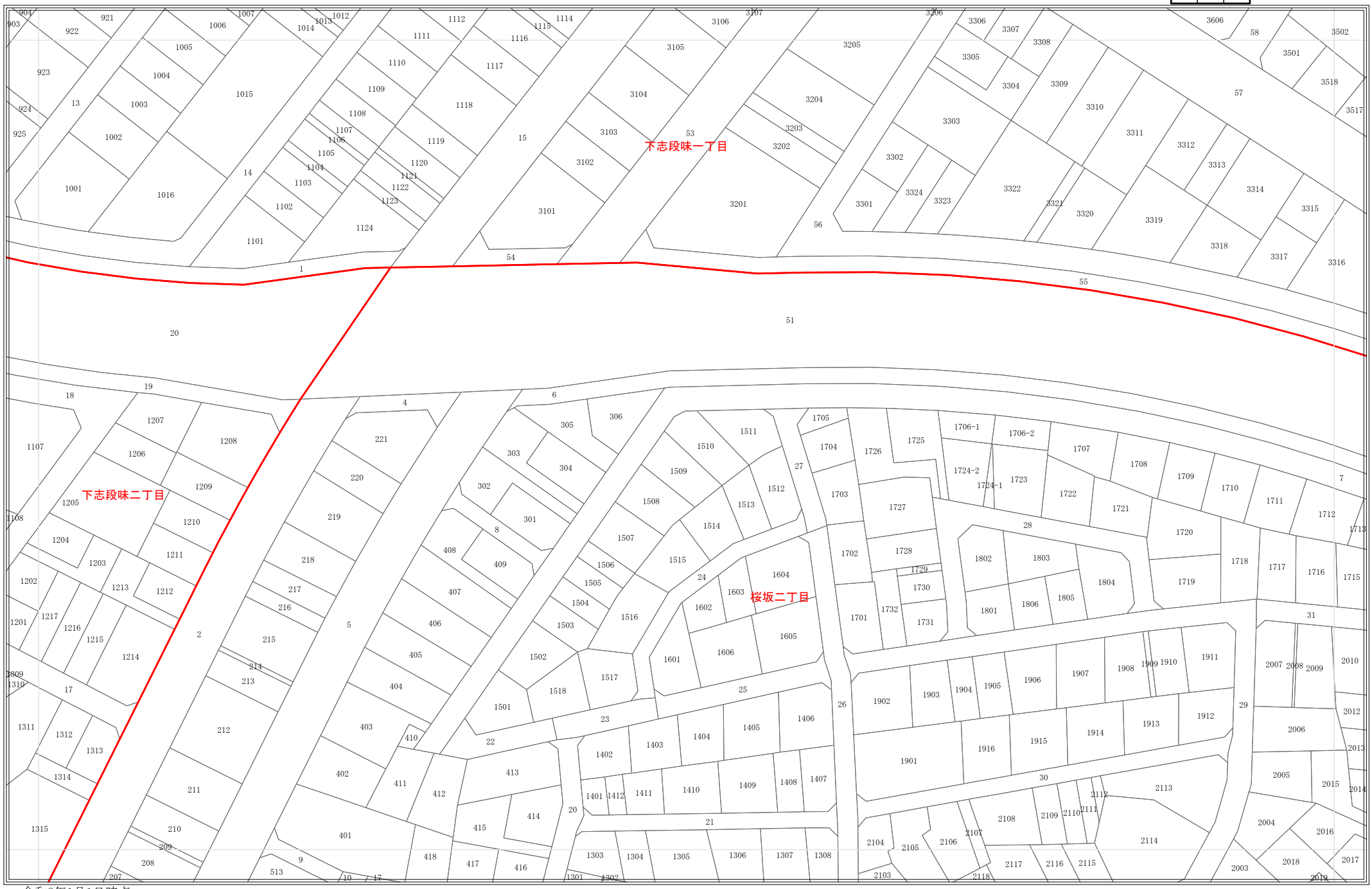

令和8年1月1日時点
・この図面は課税のために作成した図面です。権利関係等の根拠になるものではありません。
・無地番については、Nまたは名古屋市の内部管理番号（例：9876543-A)が表示されている場合があります。

0 25 50 100 メートル

1:1,200

地番参考図

114	115	116
135	136	137
162	163	164

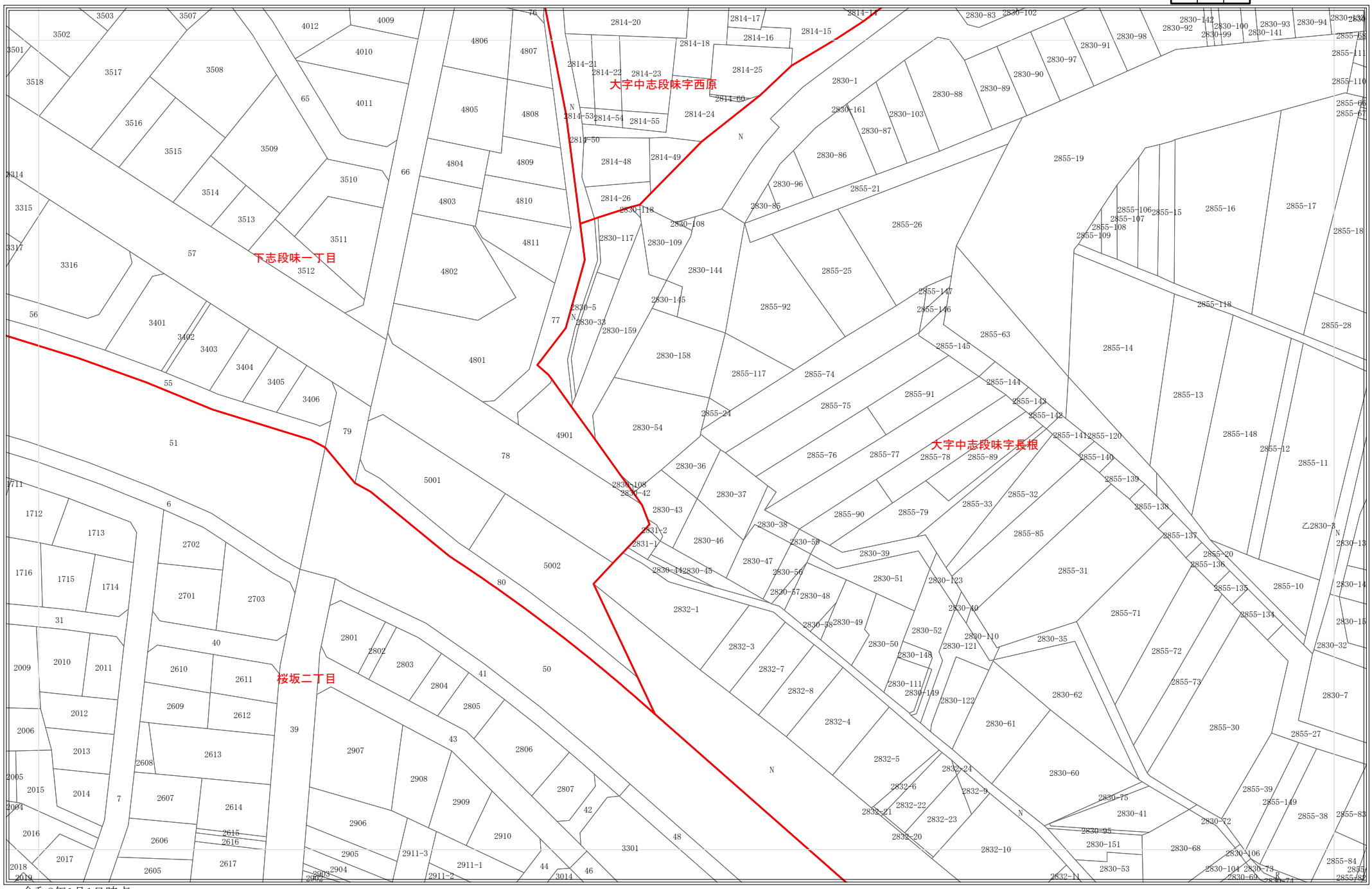

令和8年1月1日時点
・この図面は課税のために作成した図面です。権利関係等の根拠になるものではありません。
・無地番については、Nまたは名古屋市の内部管理番号（例：9876543-A)が表示されている場合があります。

0 25 50 100 メートル

1:1,200

地番参考図

115	116	117
136	137	138
163	164	165

令和8年1月1日時点
・この図面は課税のために作成した図面です。権利関係等の根拠になるものではありません。
・無地番については、Nまたは名古屋市の内部管理番号（例：9876543-A)が表示されている場合があります。

0 25 50 100 メートル

1:1,200

地番参考図

116	117	118
137	138	139
164	165	166

令和8年1月1日時点
・この図面は課税のために作成した図面です。権利関係等の根拠になるものではありません。
・無地番については、Nまたは名古屋市の内部管理番号（例：9876543-A)が表示されている場合があります。

0 25 50 100 メートル

1:1,200

地番参考図

117	118	119
138	139	140
165	166	167

令和8年1月1日時点
・この図面は課税のために作成した図面です。権利関係等の根拠になるものではありません。
・無地番については、Nまたは名古屋市の内部管理番号（例：9876543-A)が表示されている場合があります。

0 25 50 100 メートル

1:1,200

地番参考図

118	119	120
139	140	141
166	167	168



令和8年1月1日時点
・この図面は課税のために作成した図面です。権利関係等の根拠になるものではありません。
・無地番については、Nまたは名古屋市の内部管理番号（例：9876543-A)が表示されている場合があります。

0 25 50 100 メートル

1:1,200

地番参考図

119	120	121
140	141	142
167	168	169

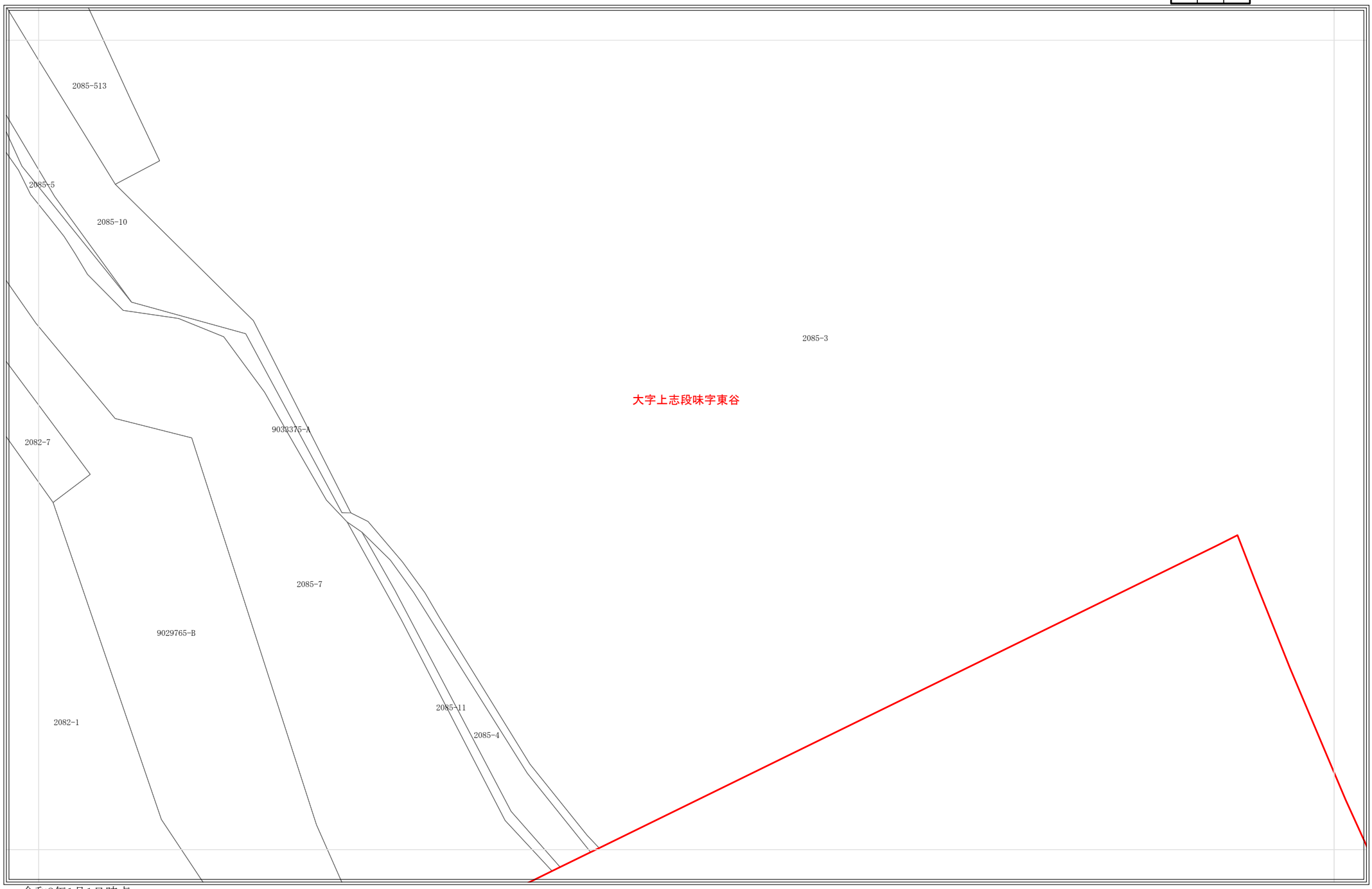

令和8年1月1日時点
・この図面は課税のために作成した図面です。権利関係等の根拠になるものではありません。
・無地番については、Nまたは名古屋市の内部管理番号（例：9876543-A)が表示されている場合があります。

0 25 50 100 メートル

1:1,200

地番参考図

120	121	122
141	142	143
168	169	170

2085-3

大字上志段味字東谷

令和8年1月1日時点
・この図面は課税のために作成した図面です。権利関係等の根拠になるものではありません。
・無地番については、Nまたは名古屋市の内部管理番号（例：9876543-A)が表示されている場合があります。



1:1,200

地番参考図

121	122	123
142	143	144
169	170	171

2085-3

大字上志段味字東谷

令和8年1月1日時点
・この図面は課税のために作成した図面です。権利関係等の根拠になるものではありません。
・無地番については、Nまたは名古屋市の内部管理番号（例：9876543-A)が表示されている場合があります。



1:1,200

地番参考図

122	123	124
143	144	
170	171	

令和8年1月1日時点
・この図面は課税のために作成した図面です。権利関係等の根拠になるものではありません。
・無地番については、Nまたは名古屋市の内部管理番号（例：9876543-A)が表示されている場合があります。

0 25 50 100 メートル

1:1,200

地番参考図

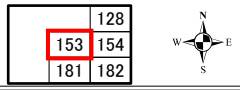



令和8年1月1日時点
・この図面は課税のために作成した図面です。権利関係等の根拠になるものではありません。
・無地番については、Nまたは名古屋市の内部管理番号（例：9876543-A)が表示されている場合があります。

0 25 50 100 メートル

1:1,200

地番参考図

	128	129
153	154	155
181	182	183

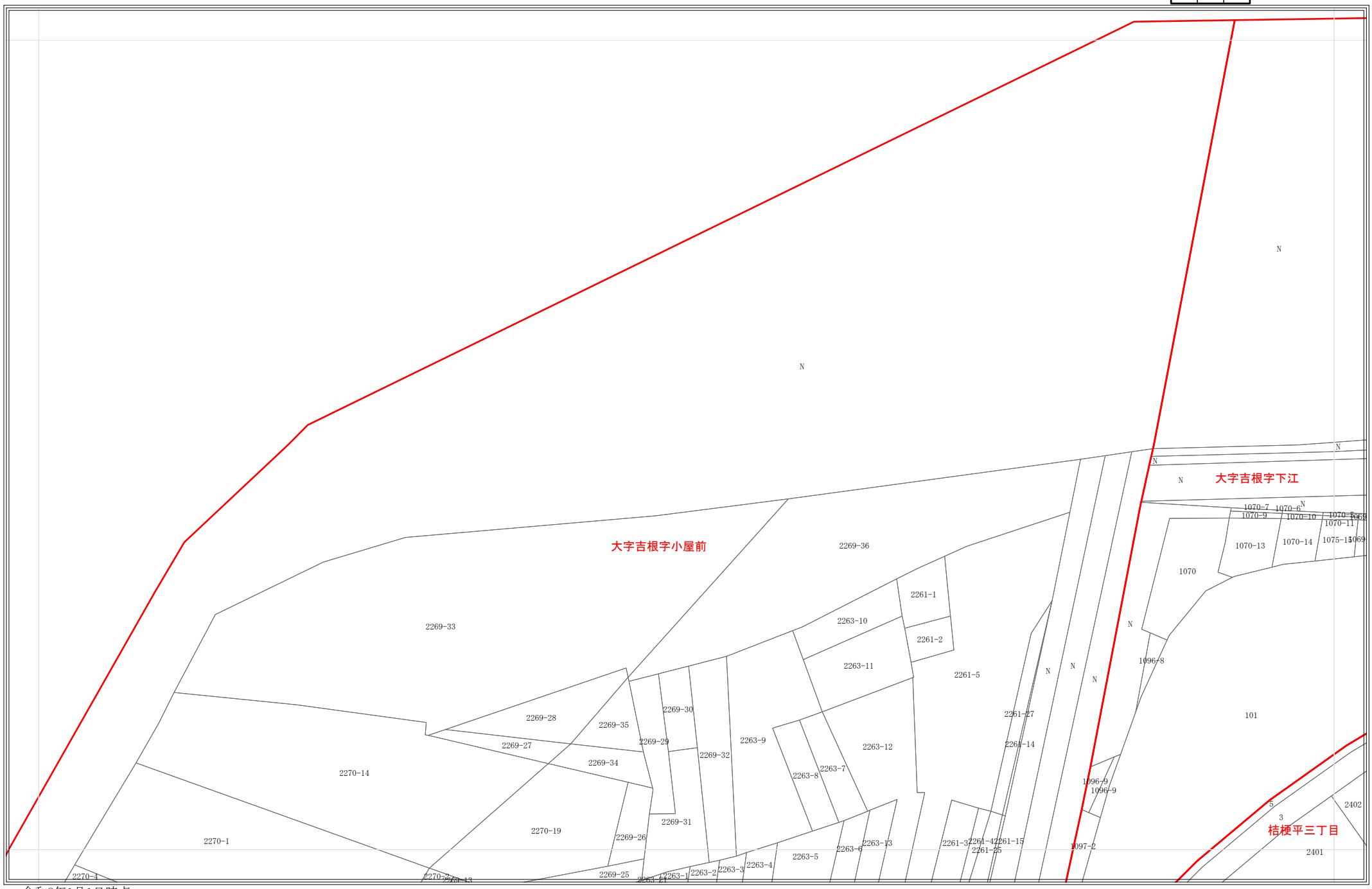

令和8年1月1日時点
・この図面は課税のために作成した図面です。権利関係等の根拠になるものではありません。
・無地番については、Nまたは名古屋市の内部管理番号（例：9876543-A)が表示されている場合があります。

0 25 50 100 メートル

1:1,200

地番参考図

128	129	130
154	155	156
182	183	184

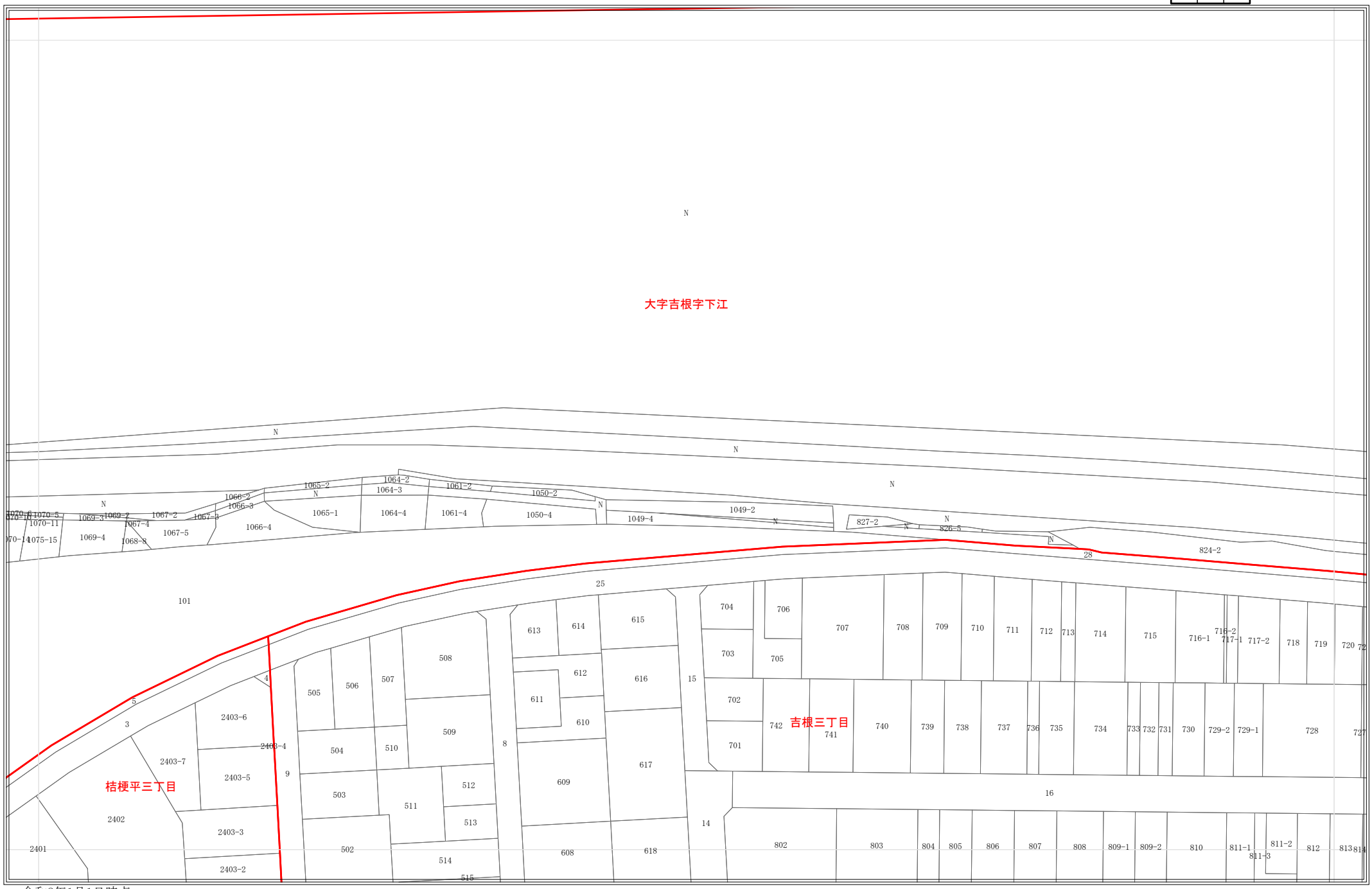

令和8年1月1日時点
・この図面は課税のために作成した図面です。権利関係等の根拠になるものではありません。
・無地番については、Nまたは名古屋市の内部管理番号（例：9876543-A)が表示されている場合があります。

0 25 50 100 メートル

1:1,200

156

地番参考図

129	130	
155	156	157
183	184	185

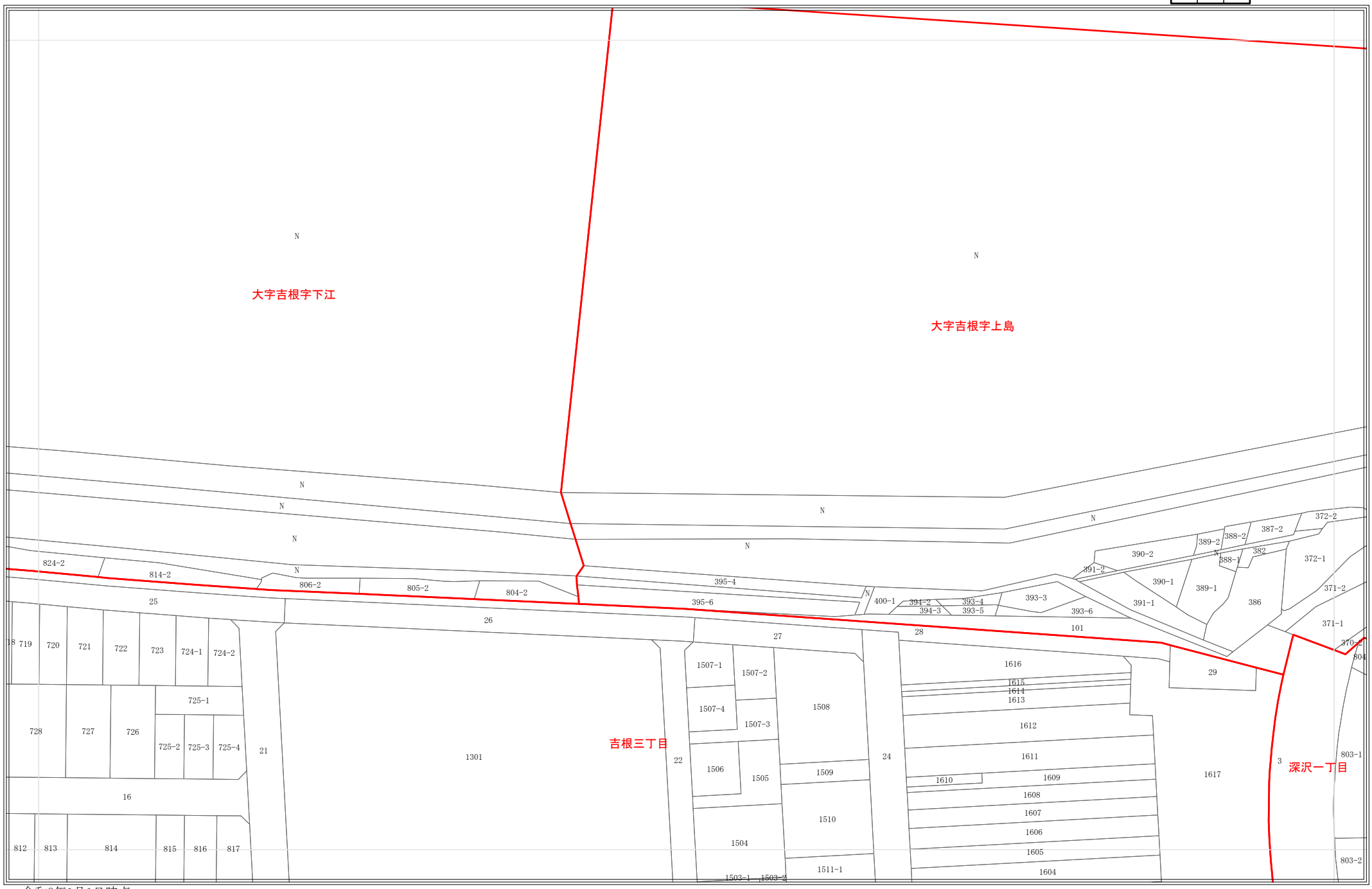

令和8年1月1日時点
・この図面は課税のために作成した図面です。権利関係等の根拠になるものではありません。
・無地番については、Nまたは名古屋市の内部管理番号（例：9876543-A)が表示されている場合があります。

0 25 50 100 メートル

1:1,200

地番参考図

130		131
156	157	158
184	185	186

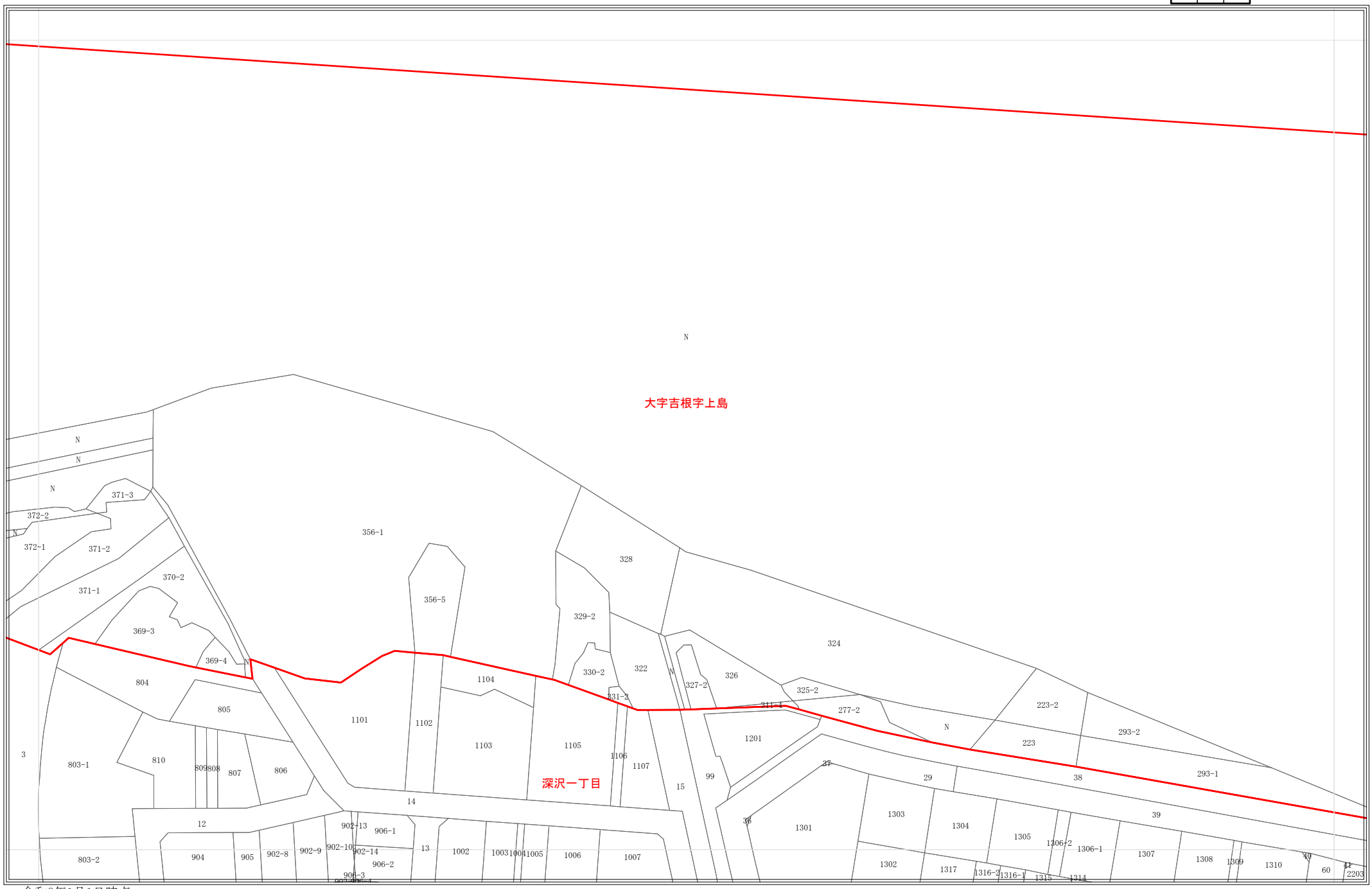

令和8年1月1日時点
・この図面は課税のために作成した図面です。権利関係等の根拠になるものではありません。
・無地番については、Nまたは名古屋市の内部管理番号（例：9876543-A)が表示されている場合があります。

0 25 50 100 メートル

1:1,200

地番参考図

	131	132
157	158	159
185	186	187

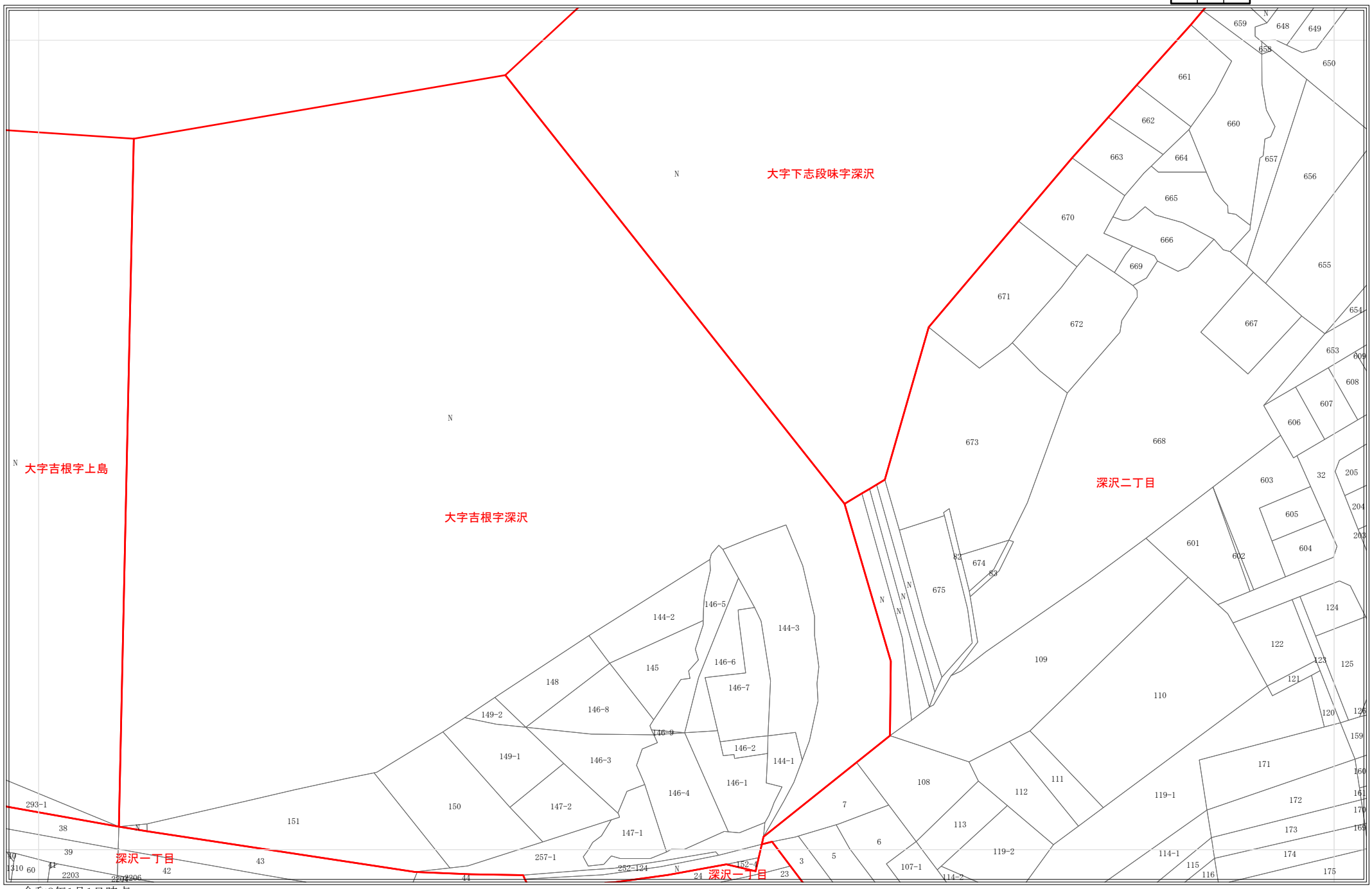

令和8年1月1日時点
・この図面は課税のために作成した図面です。権利関係等の根拠になるものではありません。
・無地番については、Nまたは名古屋市の内部管理番号（例：9876543-A)が表示されている場合があります。

0 25 50 100 メートル

1:1,200

159

地番参考図

131	132	133
158	159	160
186	187	188

令和8年1月1日時点
・この図面は課税のために作成した図面です。権利関係等の根拠になるものではありません。
・無地番については、Nまたは名古屋市の内部管理番号（例：9876543-A)が表示されている場合があります。

0 25 50 100 メートル

1:1,200

地番参考図

132	133	134
159	160	161
187	188	189

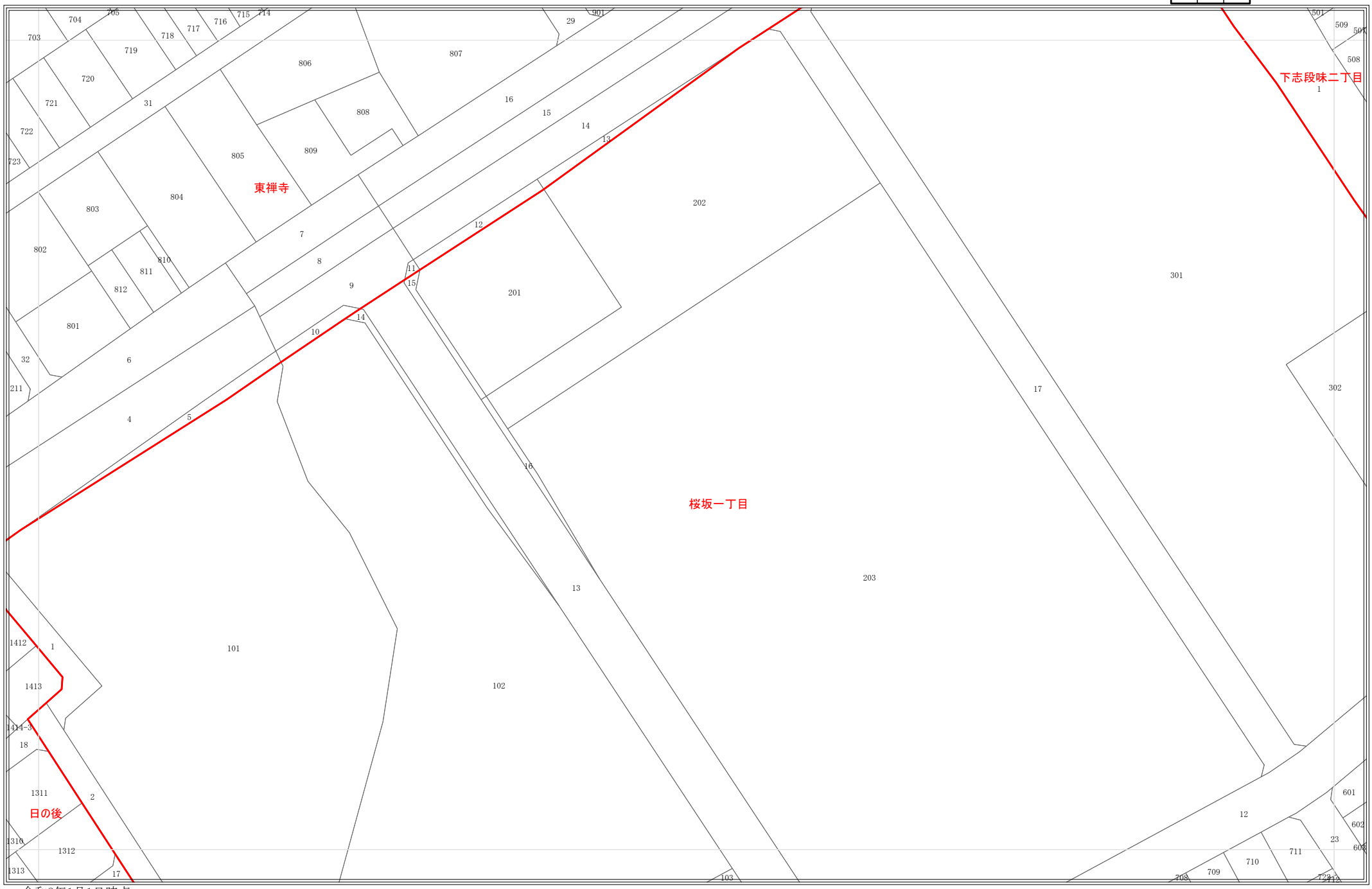

令和8年1月1日時点
・この図面は課税のために作成した図面です。権利関係等の根拠になるものではありません。
・無地番については、Nまたは名古屋市の内部管理番号（例：9876543-A)が表示されている場合があります。

0 25 50 100 メートル

1:1,200

161

地番参考図

133	134	135
160	161	162
188	189	190

令和8年1月1日時点
・この図面は課税のために作成した図面です。権利関係等の根拠になるものではありません。
・無地番については、Nまたは名古屋市の内部管理番号（例：9876543-A)が表示されている場合があります。

0 25 50 100 メートル

1:1,200

地番参考図

134	135	136
161	162	163
189	190	191

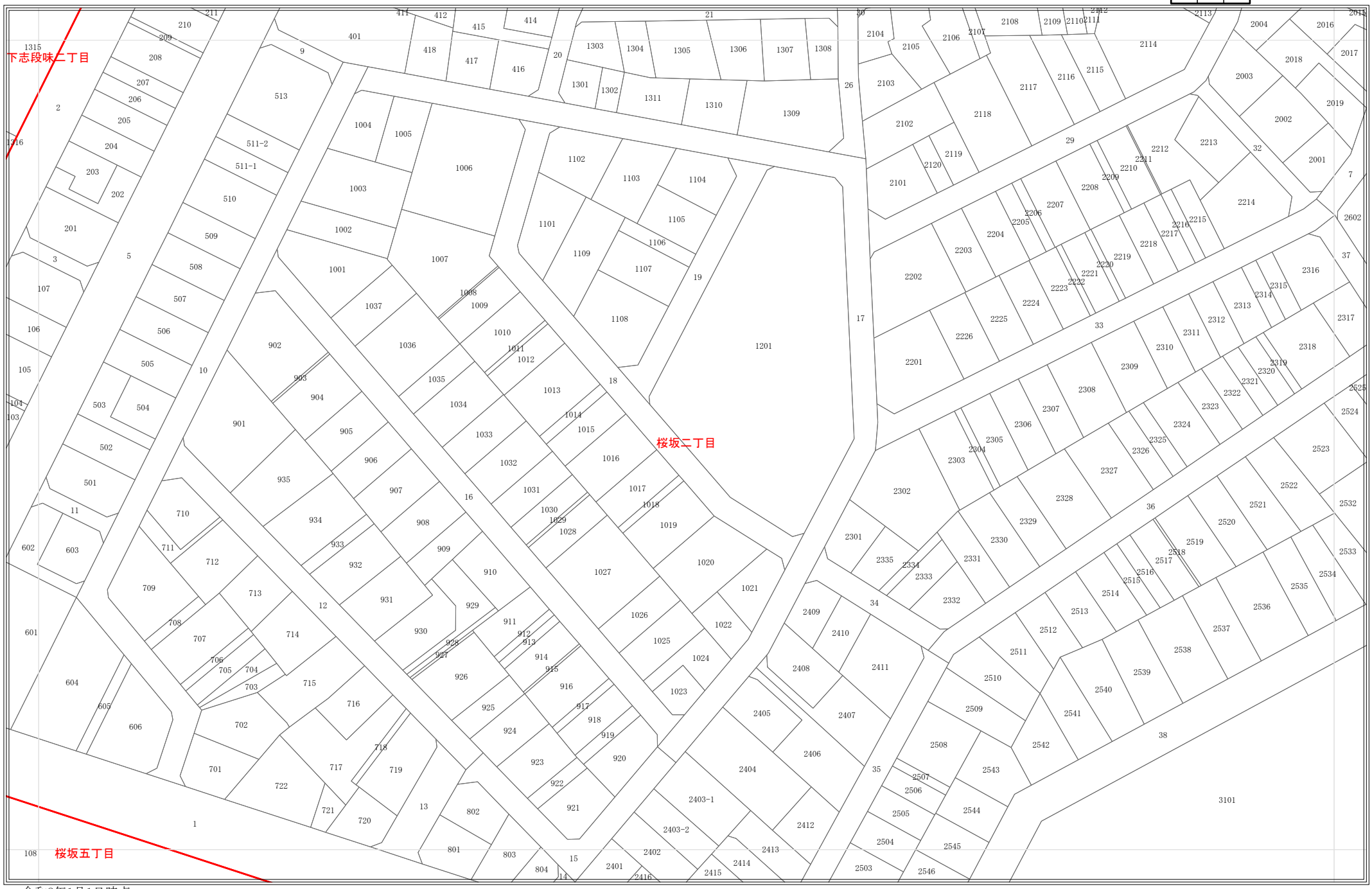

令和8年1月1日時点
・この図面は課税のために作成した図面です。権利関係等の根拠になるものではありません。
・無地番については、Nまたは名古屋市の内部管理番号（例：9876543-A)が表示されている場合があります。

0 25 50 100 メートル

1:1,200

地番参考図

135	136	137
162	163	164
190	191	192

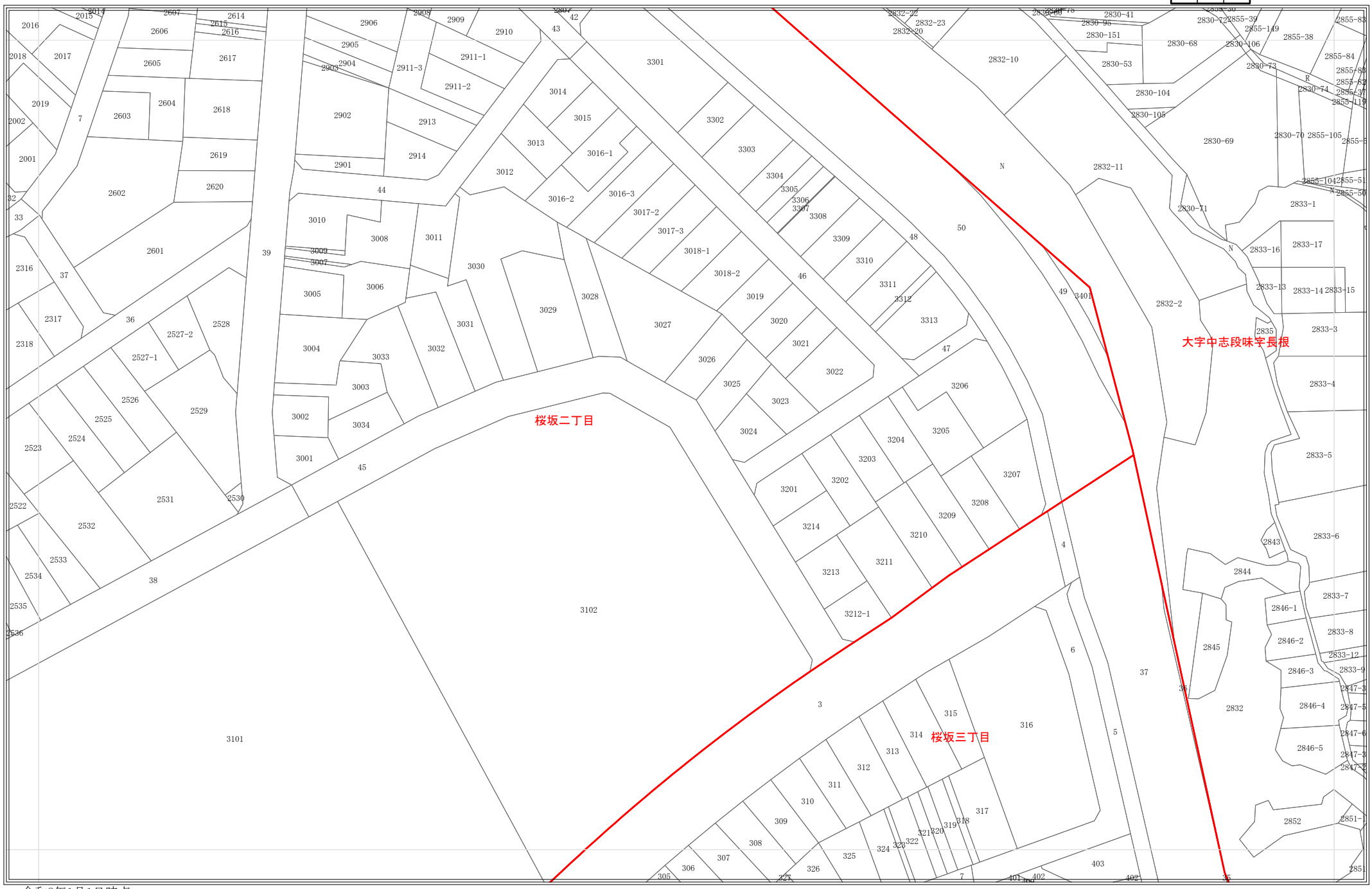

令和8年1月1日時点
・この図面は課税のために作成した図面です。権利関係等の根拠になるものではありません。
・無地番については、Nまたは名古屋市の内部管理番号（例：9876543-A)が表示されている場合があります。

0 25 50 100 メートル

1:1,200

地番参考図

136	137	138
163	164	165
191	192	193

令和8年1月1日時点
・この図面は課税のために作成した図面です。権利関係等の根拠になるものではありません。
・無地番については、Nまたは名古屋市の内部管理番号（例：9876543-A)が表示されている場合があります。

0 25 50 100 メートル

1:1,200

地番参考図

137	138	139
164	165	166
192	193	194

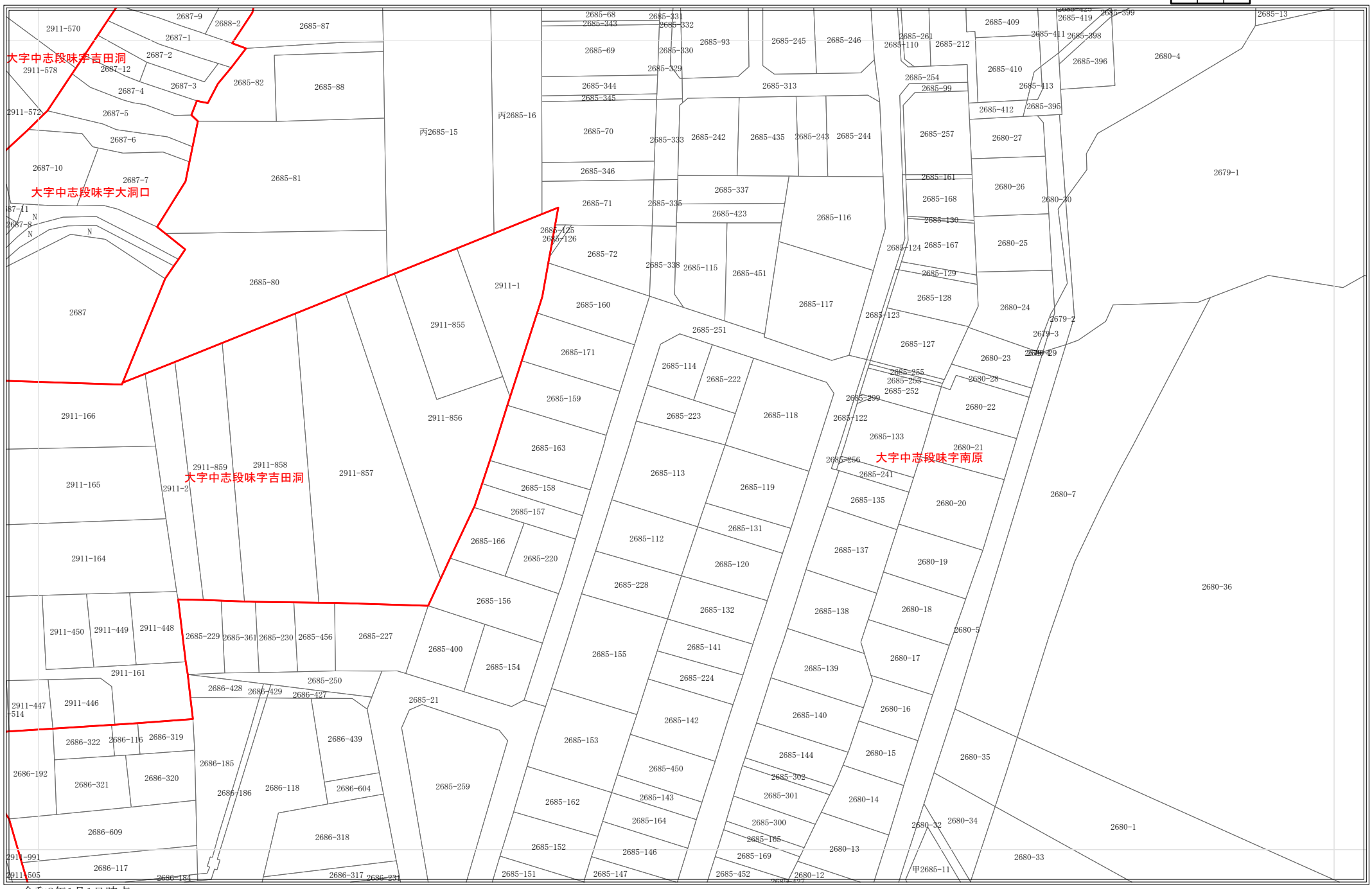

令和8年1月1日時点
・この図面は課税のために作成した図面です。権利関係等の根拠になるものではありません。
・無地番については、Nまたは名古屋市の内部管理番号（例：9876543-A)が表示されている場合があります。

0 25 50 100 メートル

1:1,200

地番参考図

138	139	140
165	166	167
193	194	195

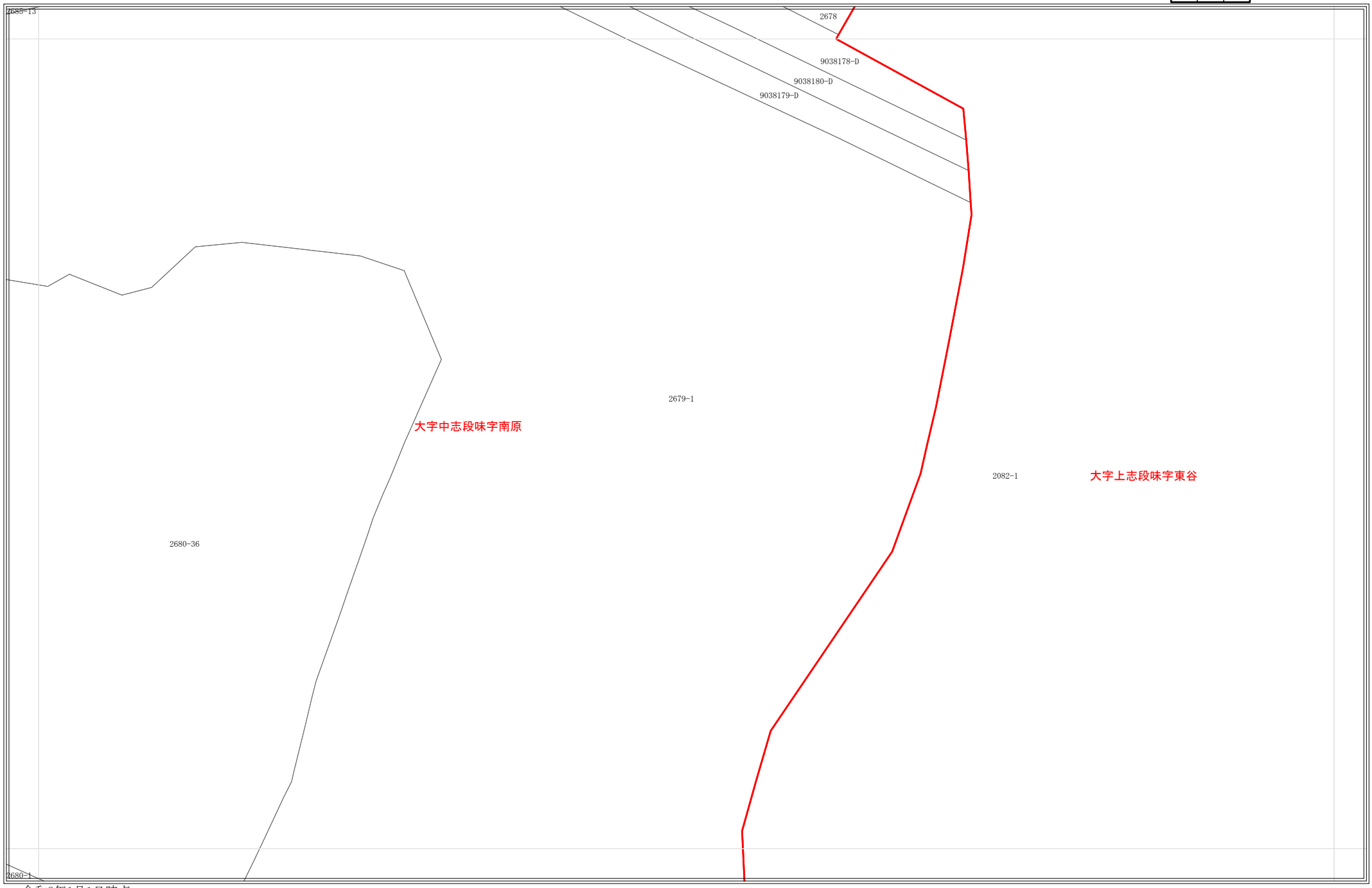

令和8年1月1日時点
・この図面は課税のために作成した図面です。権利関係等の根拠になるものではありません。
・無地番については、Nまたは名古屋市の内部管理番号（例：9876543-A)が表示されている場合があります。

0 25 50 100 メートル

1:1,200

地番参考図

139	140	141
166	167	168
194	195	

令和8年1月1日時点
・この図面は課税のために作成した図面です。権利関係等の根拠になるものではありません。
・無地番については、Nまたは名古屋市の内部管理番号（例：9876543-A)が表示されている場合があります。

0 25 50 100 メートル

1:1,200

地番参考図

140	141	142
167	168	169
195		196

令和8年1月1日時点
・この図面は課税のために作成した図面です。権利関係等の根拠になるものではありません。
・無地番については、Nまたは名古屋市の内部管理番号（例：9876543-A)が表示されている場合があります。

0 25 50 100 メートル

1:1,200

169

地番参考図

141	142	143
168	169	170
	196	197



令和8年1月1日時点
・この図面は課税のために作成した図面です。権利関係等の根拠になるものではありません。
・無地番については、Nまたは名古屋市の内部管理番号（例：9876543-A)が表示されている場合があります。

0 25 50 100 メートル

1:1,200

地番参考図

142	143	144
169	170	171
196	197	198

2085-3

大字上志段味字東谷

令和8年1月1日時点
・この図面は課税のために作成した図面です。権利関係等の根拠になるものではありません。
・無地番については、Nまたは名古屋市の内部管理番号（例：9876543-A)が表示されている場合があります。



1:1,200

地番参考図

143	144
170	171
197	198

令和8年1月1日時点
・この図面は課税のために作成した図面です。権利関係等の根拠になるものではありません。
・無地番については、Nまたは名古屋市の内部管理番号（例：9876543-A)が表示されている場合があります。

0 25 50 100 メートル

1:1,200

地番参考図

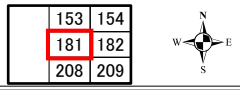

令和8年1月1日時点
・この図面は課税のために作成した図面です。権利関係等の根拠になるものではありません。
・無地番については、Nまたは名古屋市の内部管理番号（例：9876543-A)が表示されている場合があります。

0 25 50 100 メートル

1:1,200

地番参考図

153	154	155
181	182	183
208	209	210

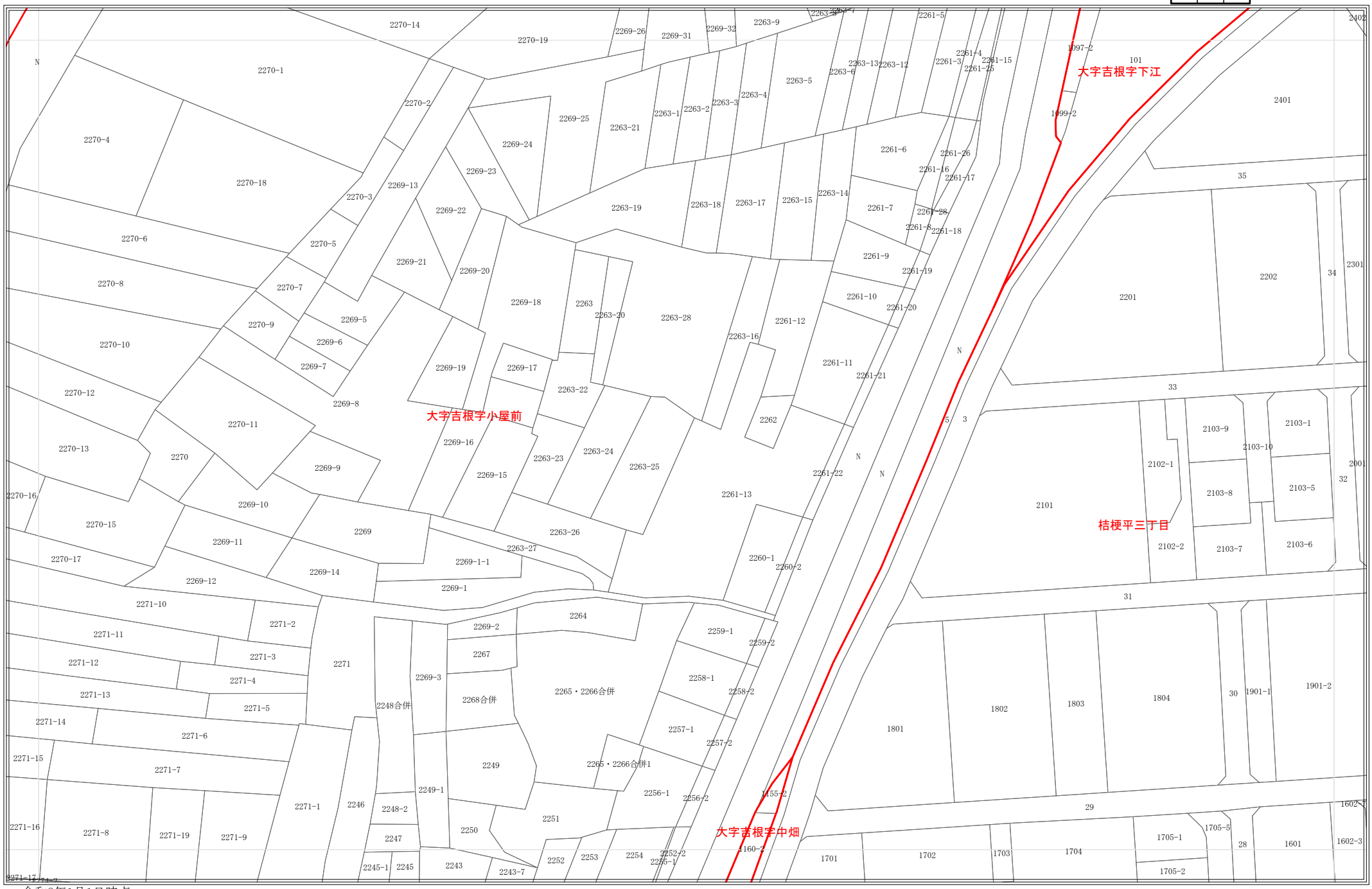

令和8年1月1日時点
・この図面は課税のために作成した図面です。権利関係等の根拠になるものではありません。
・無地番については、Nまたは名古屋市の内部管理番号（例：9876543-A)が表示されている場合があります。

0 25 50 100 メートル

1:1,200

183

地番参考図

154	155	156
182	183	184
209	210	211

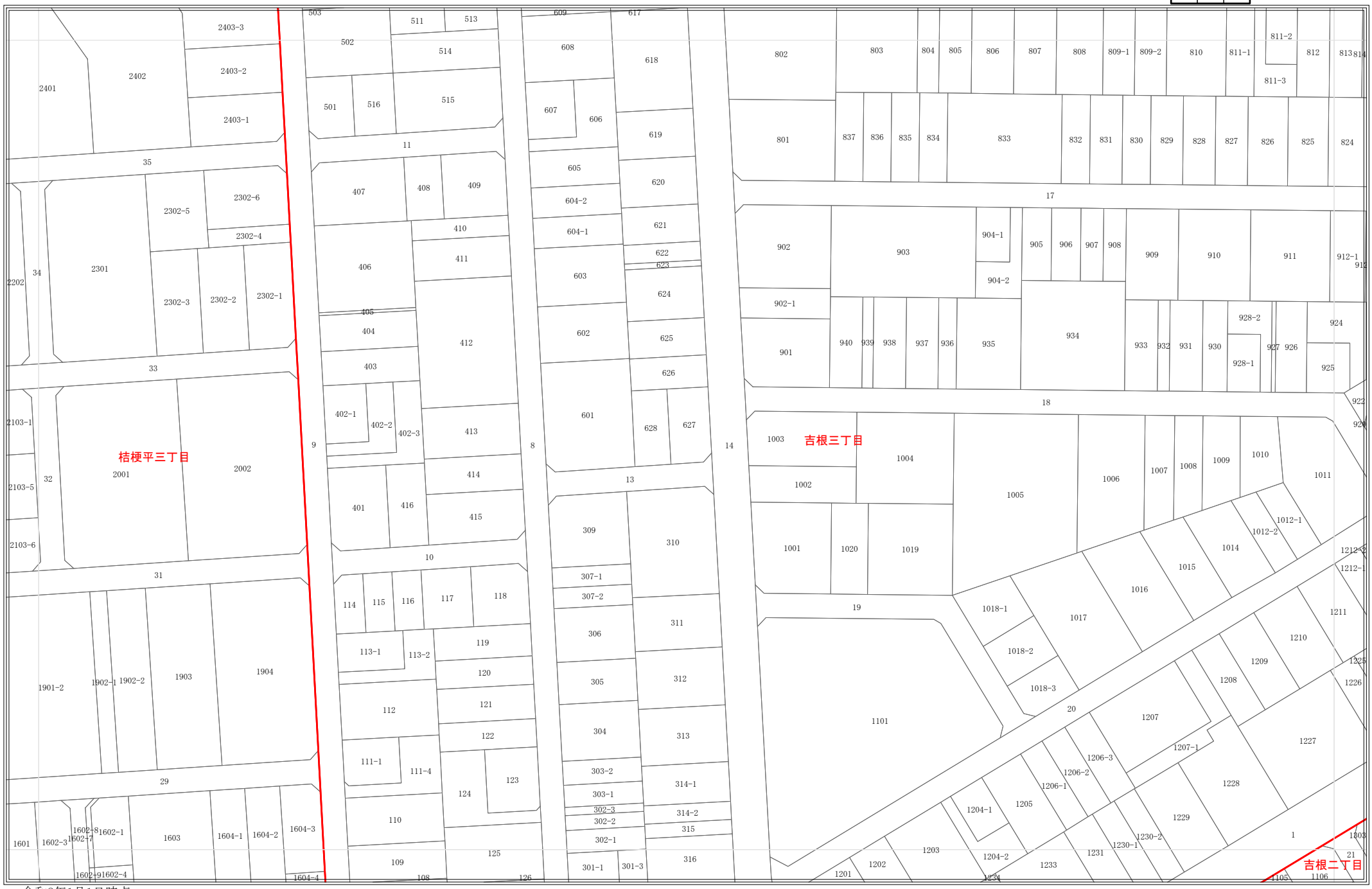

令和8年1月1日時点
・この図面は課税のために作成した図面です。権利関係等の根拠になるものではありません。
・無地番については、Nまたは名古屋市の内部管理番号（例：9876543-A)が表示されている場合があります。

0 25 50 100 メートル

1:1,200

地番参考図

155	156	157
183	184	185
210	211	212

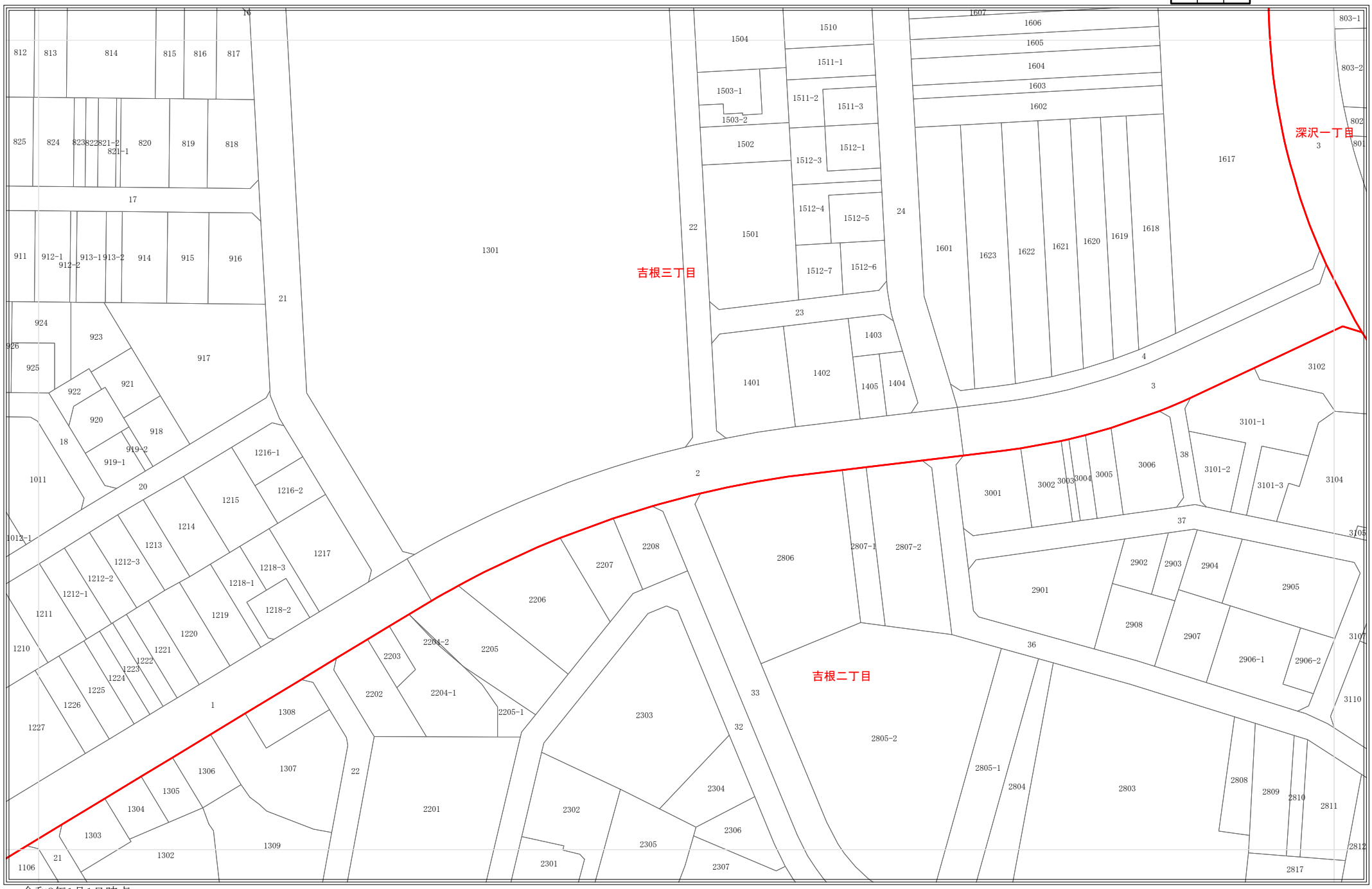

令和8年1月1日時点
・この図面は課税のために作成した図面です。権利関係等の根拠になるものではありません。
・無地番については、Nまたは名古屋市の内部管理番号（例：9876543-A)が表示されている場合があります。

0 25 50 100 メートル

1:1,200

地番参考図

156	157	158
184	185	186
211	212	213

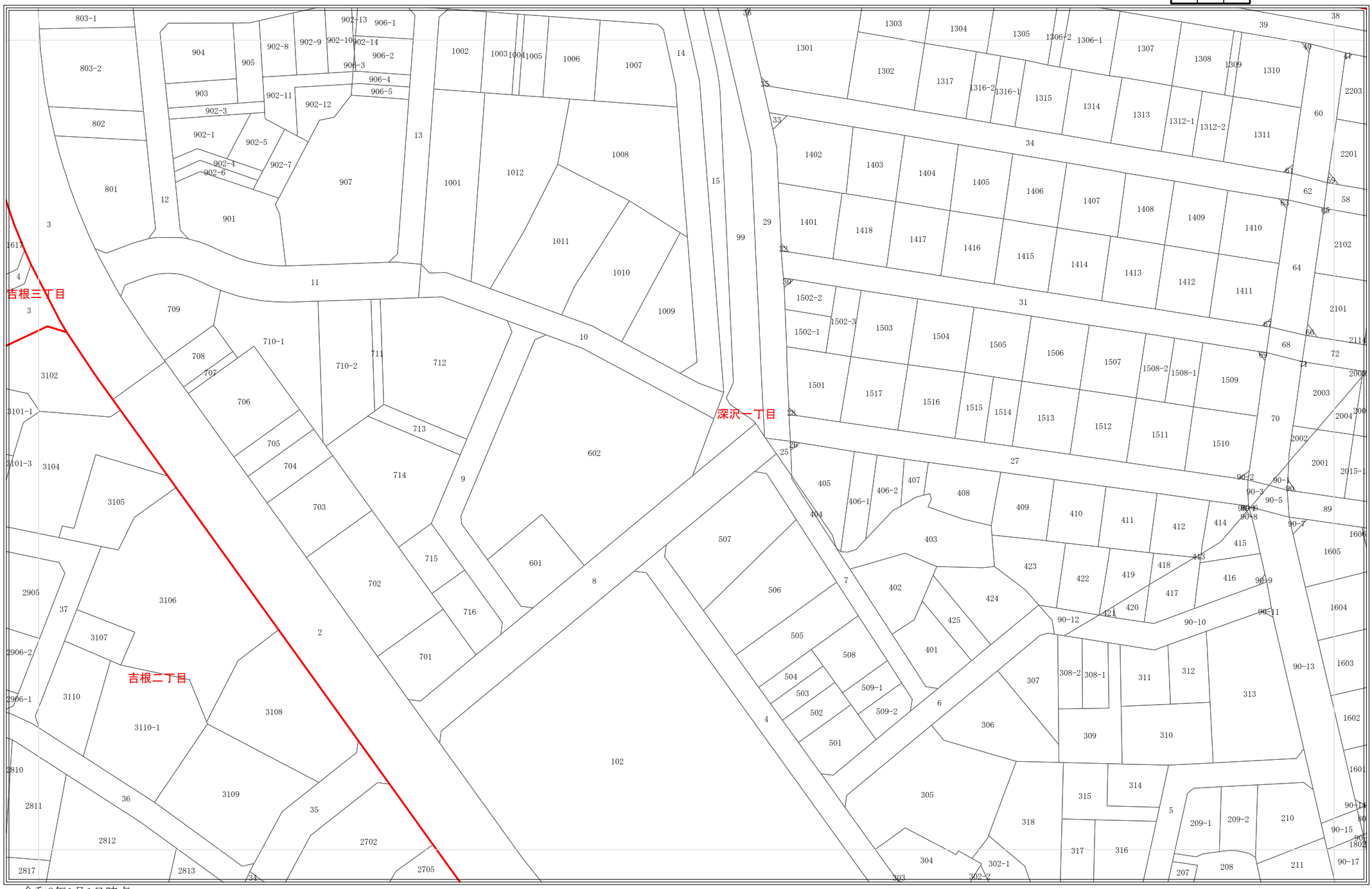

令和8年1月1日時点
・この図面は課税のために作成した図面です。権利関係等の根拠になるものではありません。
・無地番については、Nまたは名古屋市の内部管理番号（例：9876543-A)が表示されている場合があります。

0 25 50 100 メートル

1:1,200

地番参考図

157	158	159
185	186	187
212	213	214

令和8年1月1日時点
・この図面は課税のために作成した図面です。権利関係等の根拠になるものではありません。
・無地番については、Nまたは名古屋市の内部管理番号（例：9876543-A)が表示されている場合があります。

0 25 50 100 メートル

1:1,200

187

地番参考図

158	159	160
186	187	188
213	214	215

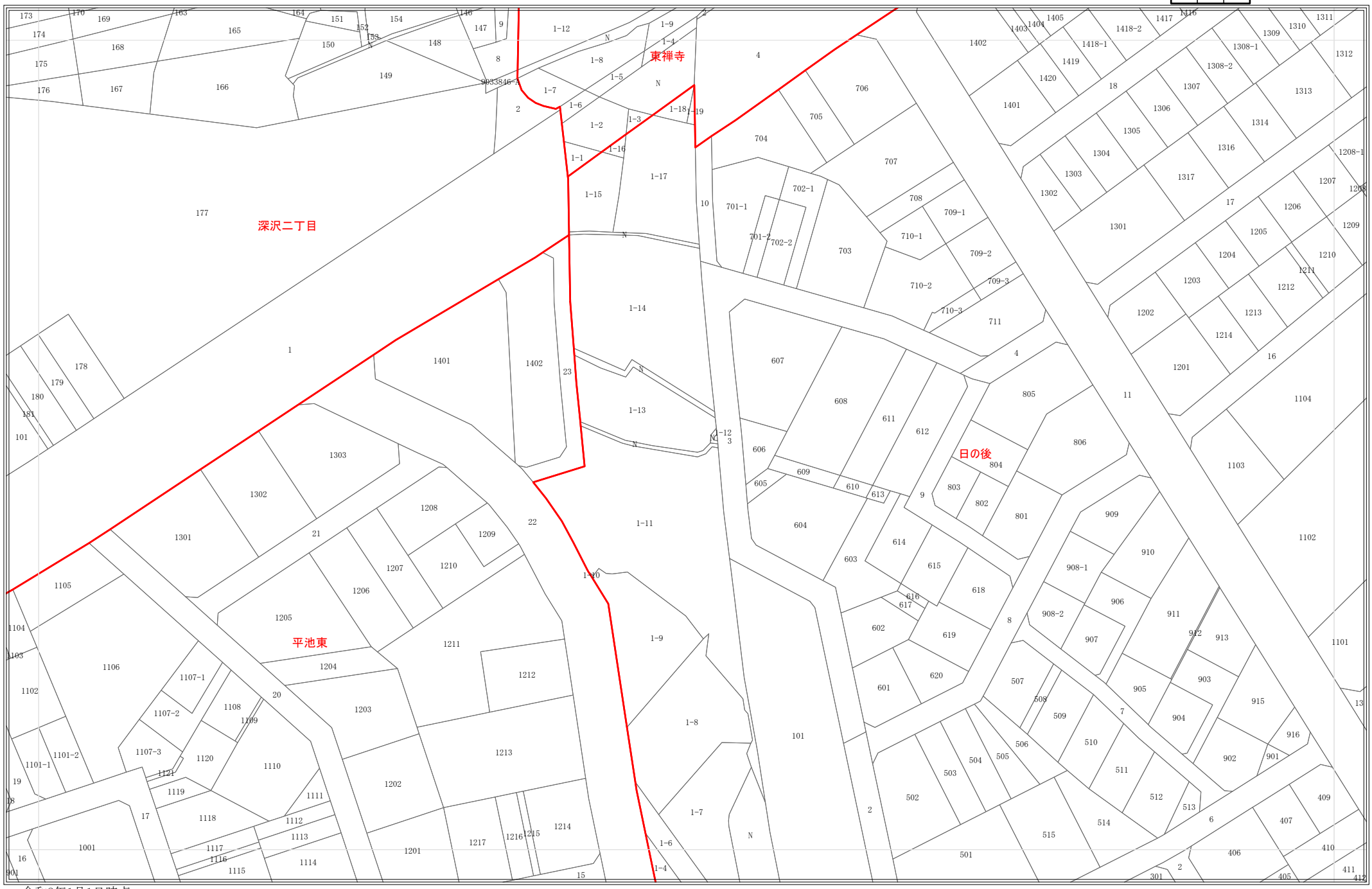

令和8年1月1日時点
・この図面は課税のために作成した図面です。権利関係等の根拠になるものではありません。
・無地番については、Nまたは名古屋市の内部管理番号（例：9876543-A)が表示されている場合があります。

0 25 50 100 メートル

1:1,200

188

地番参考図

159	160	161
187	188	189
214	215	216

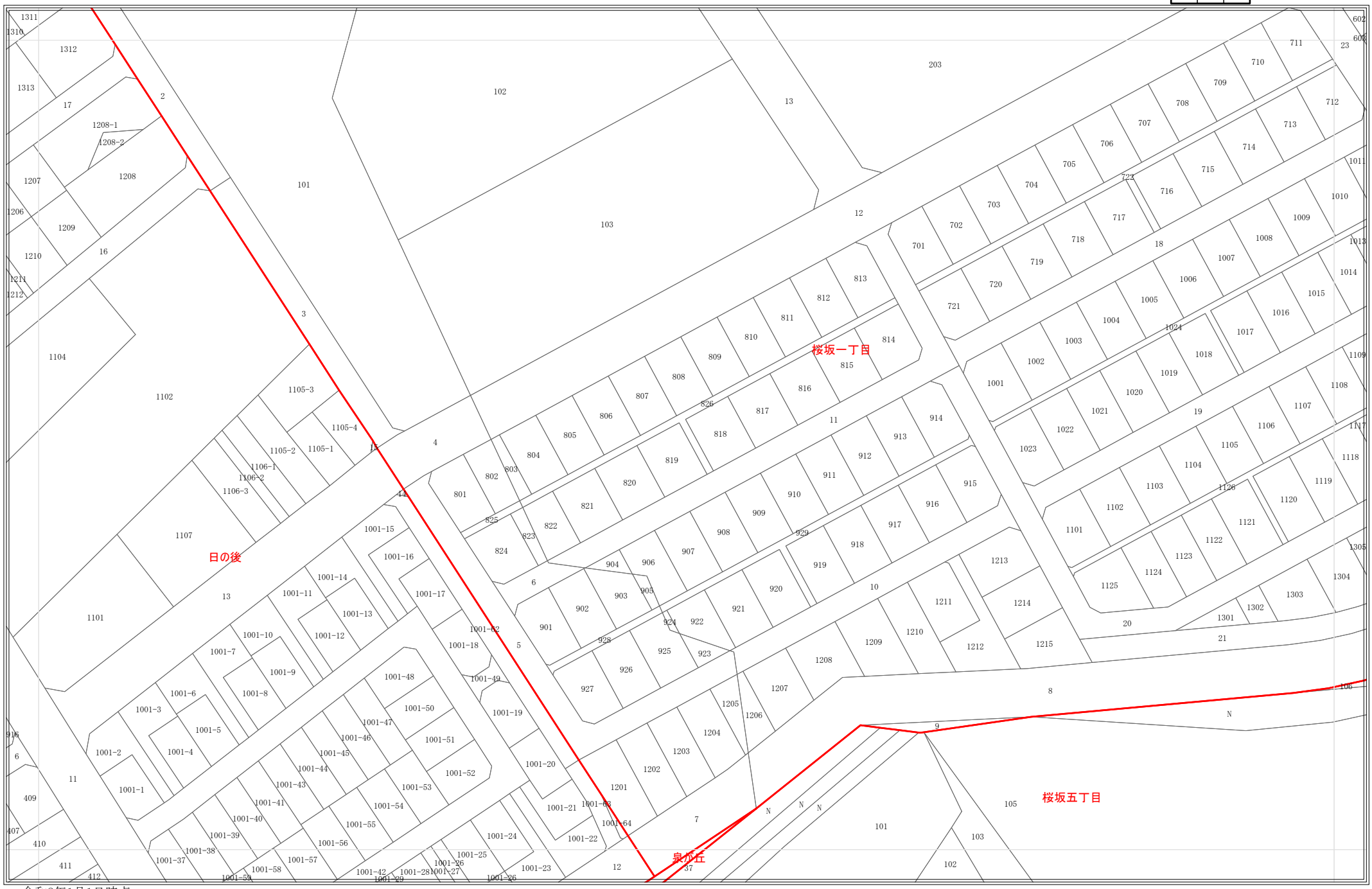

令和8年1月1日時点
・この図面は課税のために作成した図面です。権利関係等の根拠になるものではありません。
・無地番については、Nまたは名古屋市の内部管理番号（例：9876543-A)が表示されている場合があります。

0 25 50 100 メートル

1:1,200

地番参考図

160	161	162
188	189	190
215	216	217

令和8年1月1日時点
・この図面は課税のために作成した図面です。権利関係等の根拠になるものではありません。
・無地番については、Nまたは名古屋市の内部管理番号（例：9876543-A)が表示されている場合があります。

0 25 50 100 メートル

1:1,200

190

地番参考図

161	162	163
189	190	191
216	217	218

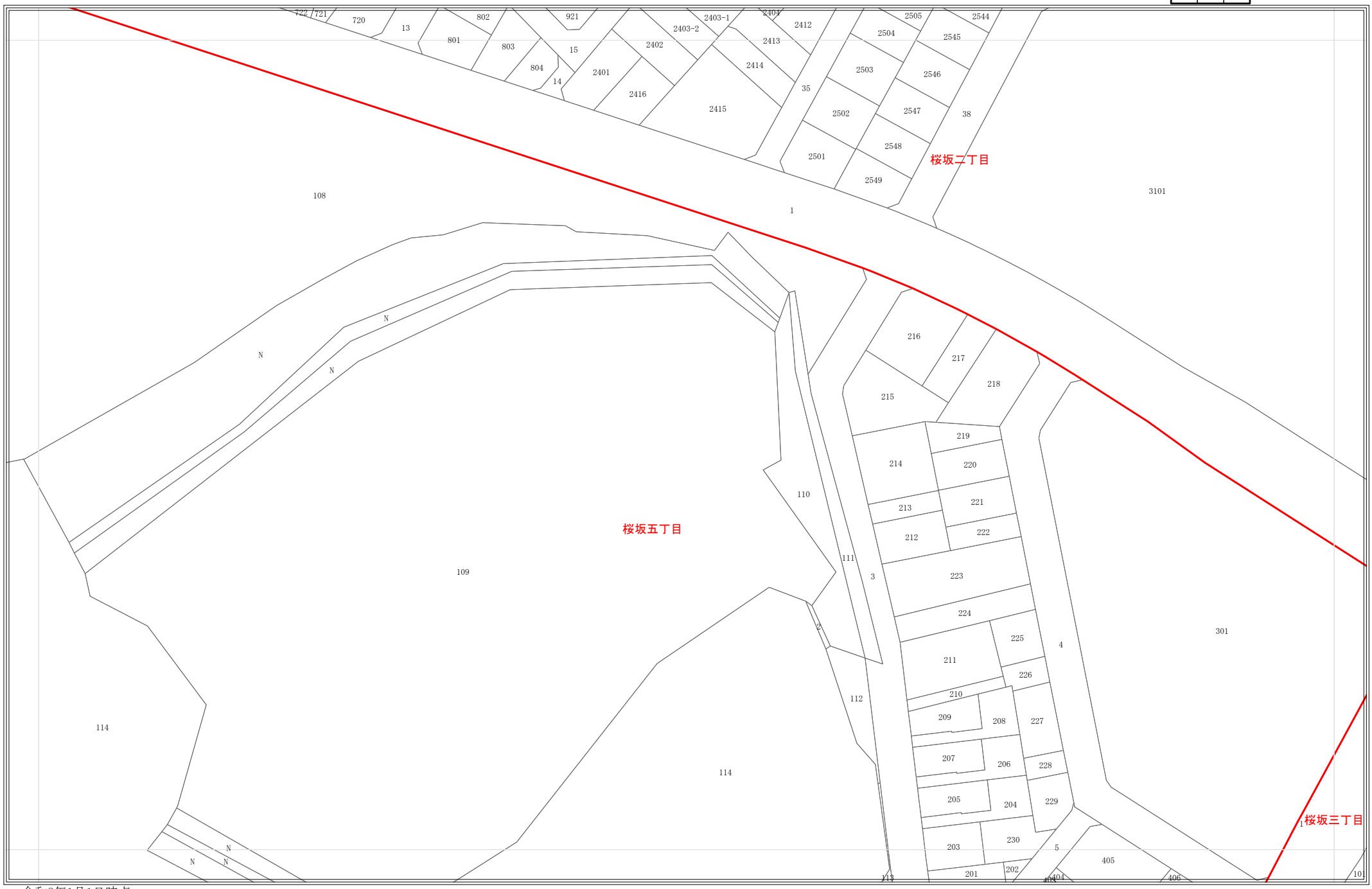

令和8年1月1日時点
・この図面は課税のために作成した図面です。権利関係等の根拠になるものではありません。
・無地番については、Nまたは名古屋市の内部管理番号（例：9876543-A)が表示されている場合があります。

0 25 50 100 メートル

1:1,200

地番参考図

162	163	164
190	191	192
217	218	219

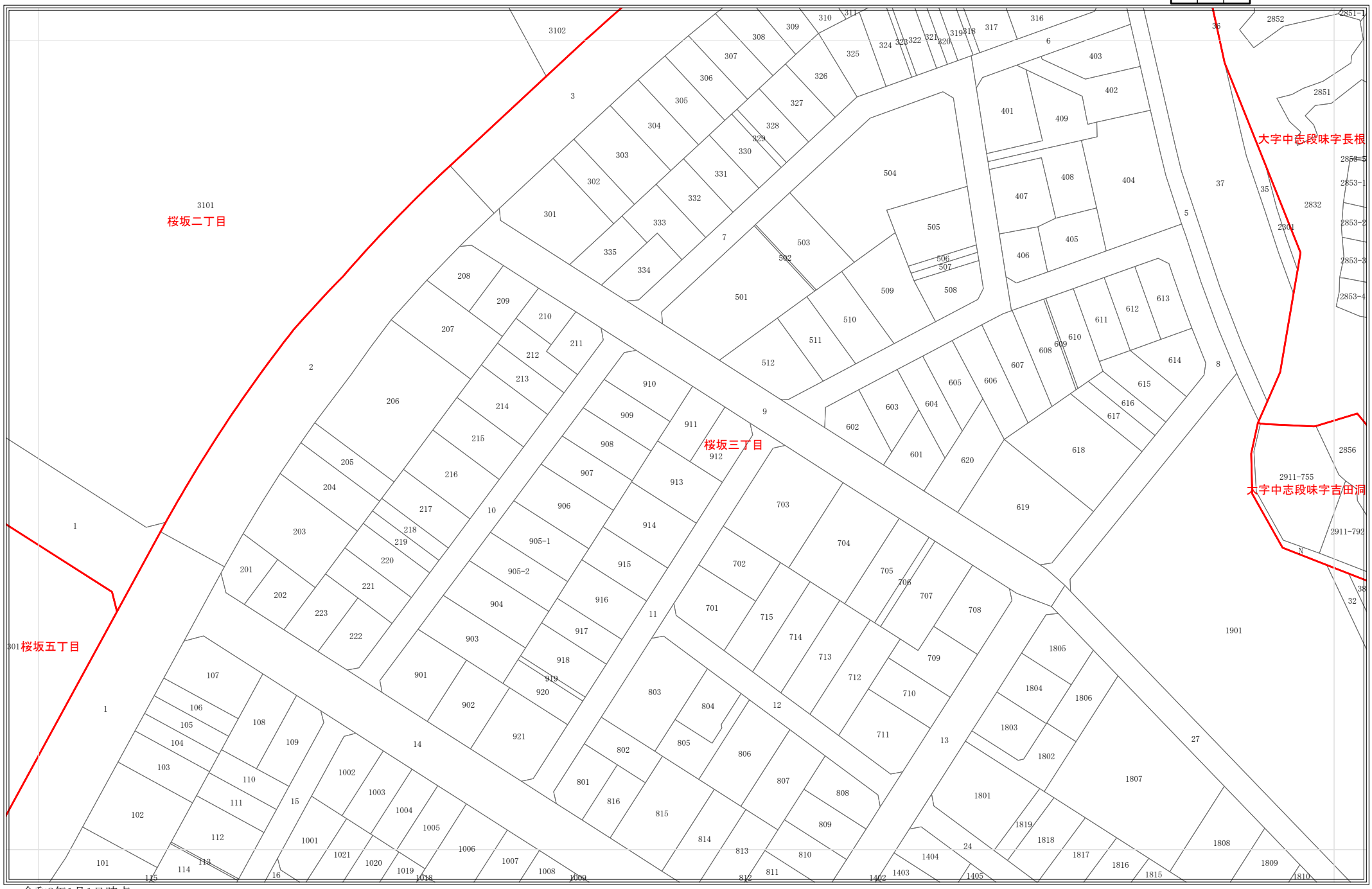

令和8年1月1日時点
・この図面は課税のために作成した図面です。権利関係等の根拠になるものではありません。
・無地番については、Nまたは名古屋市の内部管理番号（例：9876543-A)が表示されている場合があります。

0 25 50 100 メートル

1:1,200

192

地番参考図

163	164	165
191	192	193
218	219	220

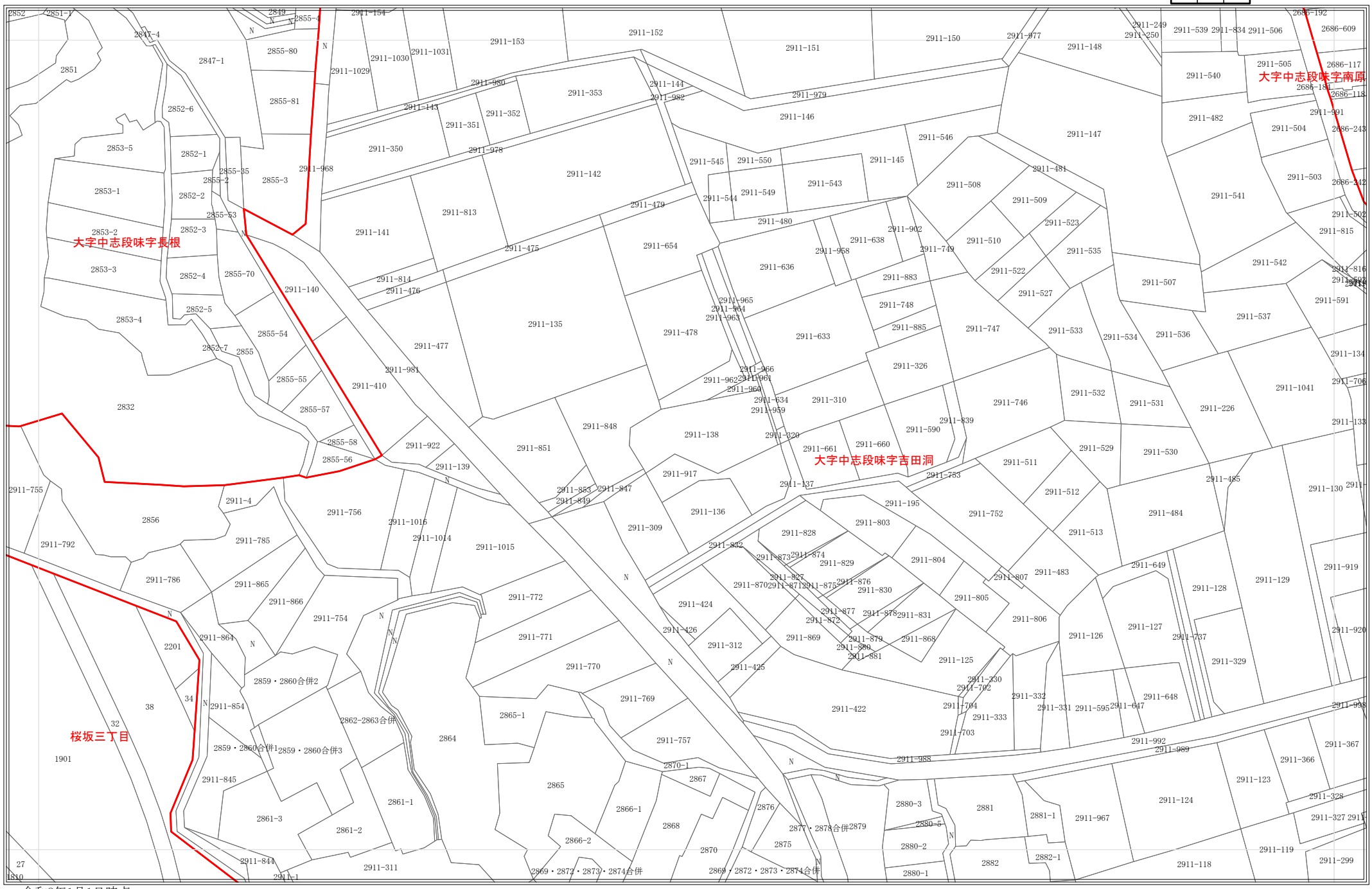

令和8年1月1日時点
・この図面は課税のために作成した図面です。権利関係等の根拠になるものではありません。
・無地番については、Nまたは名古屋市の内部管理番号（例：9876543-A)が表示されている場合があります。

0 25 50 100 メートル

1:1,200

193

地番参考図

164	165	166
192	193	194
219	220	221

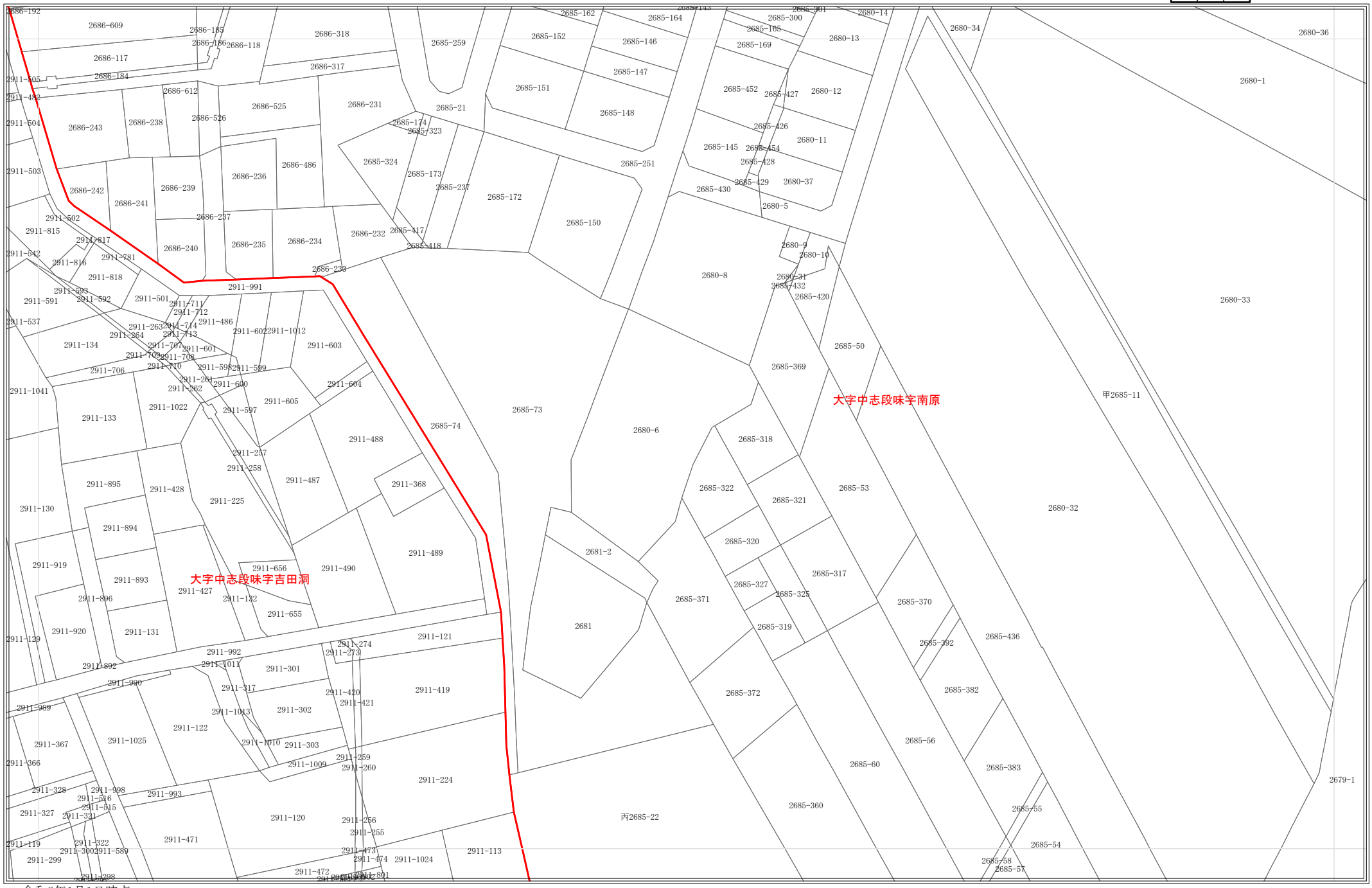

令和8年1月1日時点
・この図面は課税のために作成した図面です。権利関係等の根拠になるものではありません。
・無地番については、Nまたは名古屋市の内部管理番号（例：9876543-A)が表示されている場合があります。

0 25 50 100 メートル

1:1,200

194

地番参考図

165	166	167
193	194	195
220	221	

令和8年1月1日時点
・この図面は課税のために作成した図面です。権利関係等の根拠になるものではありません。
・無地番については、Nまたは名古屋市の内部管理番号（例：9876543-A)が表示されている場合があります。

0 25 50 100 メートル

1:1,200

地番参考図

166	167	168
194	195	
221		

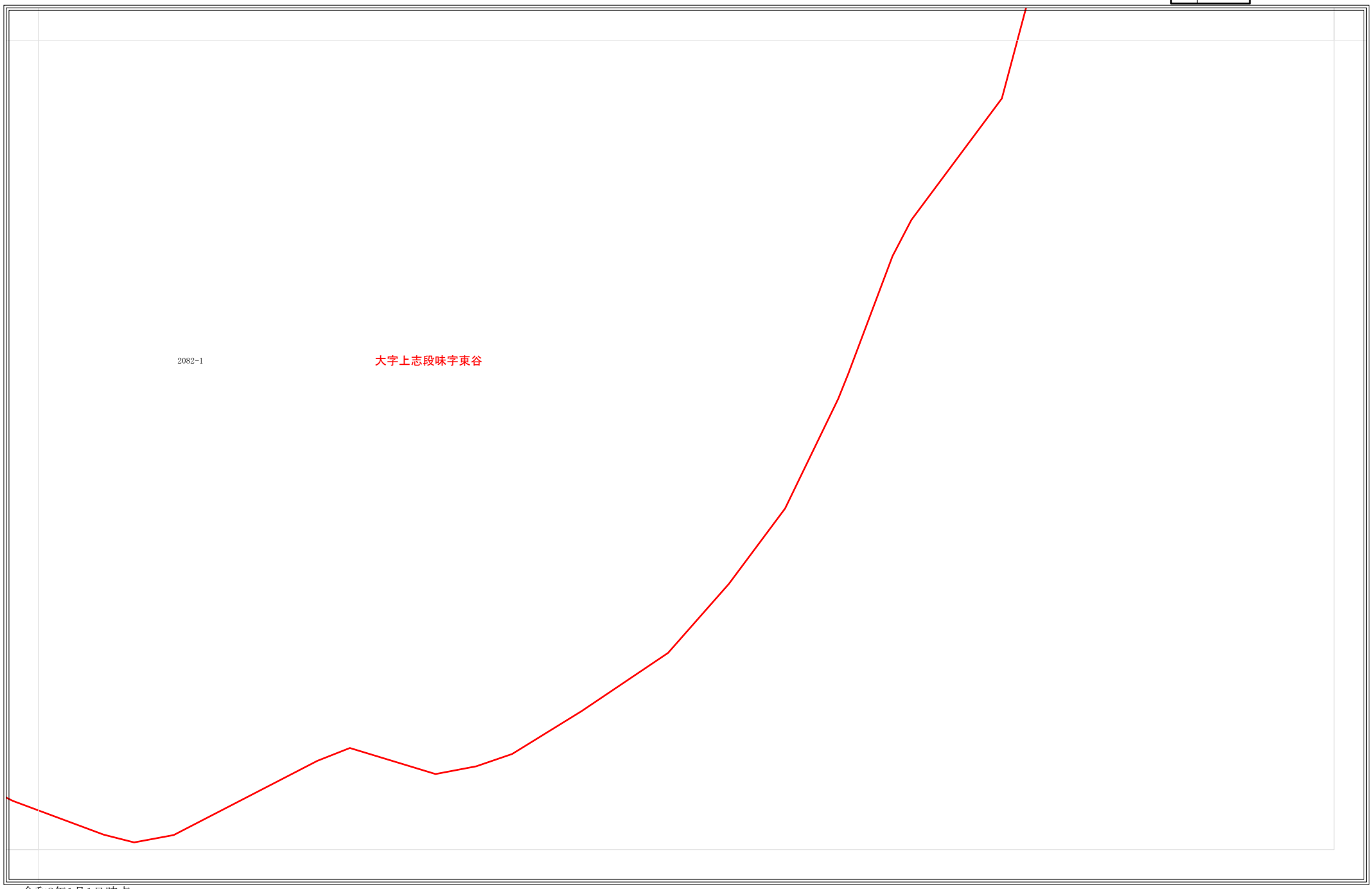

令和8年1月1日時点
・この図面は課税のために作成した図面です。権利関係等の根拠になるものではありません。
・無地番については、Nまたは名古屋市の内部管理番号（例：9876543-A)が表示されている場合があります。

0 25 50 100 メートル

1:1,200

地番参考図

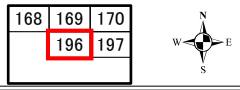



令和8年1月1日時点
・この図面は課税のために作成した図面です。権利関係等の根拠になるものではありません。
・無地番については、Nまたは名古屋市の内部管理番号（例：9876543-A)が表示されている場合があります。

0 25 50 100 メートル

1:1,200

地番参考図

169	170	171
196	197	198



令和8年1月1日時点
・この図面は課税のために作成した図面です。権利関係等の根拠になるものではありません。
・無地番については、Nまたは名古屋市の内部管理番号（例：9876543-A)が表示されている場合があります。

0 25 50 100 メートル

1:1,200

地番参考図

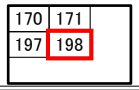



令和8年1月1日時点
・この図面は課税のために作成した図面です。権利関係等の根拠になるものではありません。
・無地番については、Nまたは名古屋市の内部管理番号（例：9876543-A)が表示されている場合があります。



1:1,200

地番参考図

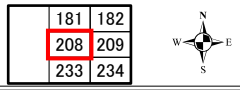



令和8年1月1日時点
・この図面は課税のために作成した図面です。権利関係等の根拠になるものではありません。
・無地番については、Nまたは名古屋市の内部管理番号（例：9876543-A)が表示されている場合があります。

0 25 50 100 メートル

1:1,200

地番参考図

181	182	183
208	209	210
233	234	235

令和8年1月1日時点
・この図面は課税のために作成した図面です。権利関係等の根拠になるものではありません。
・無地番については、Nまたは名古屋市の内部管理番号（例：9876543-A)が表示されている場合があります。

0 25 50 100 メートル

1:1,200

210

地番参考図

182	183	184
209	210	211
234	235	236

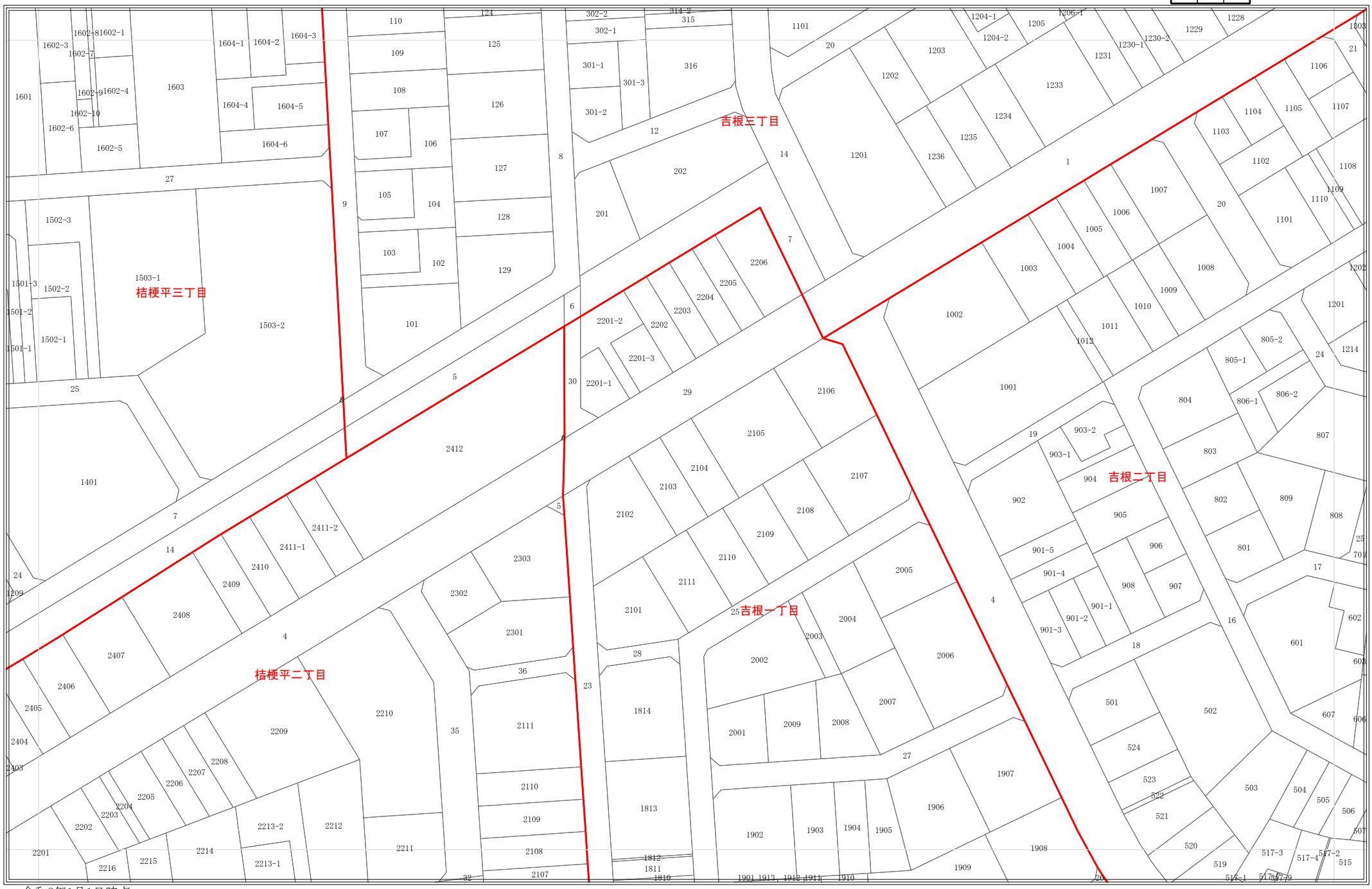

令和8年1月1日時点
・この図面は課税のために作成した図面です。権利関係等の根拠になるものではありません。
・無地番については、Nまたは名古屋市の内部管理番号（例：9876543-A)が表示されている場合があります。

0 25 50 100 メートル

1:1,200

地番参考図

183	184	185
210	211	212
235	236	237

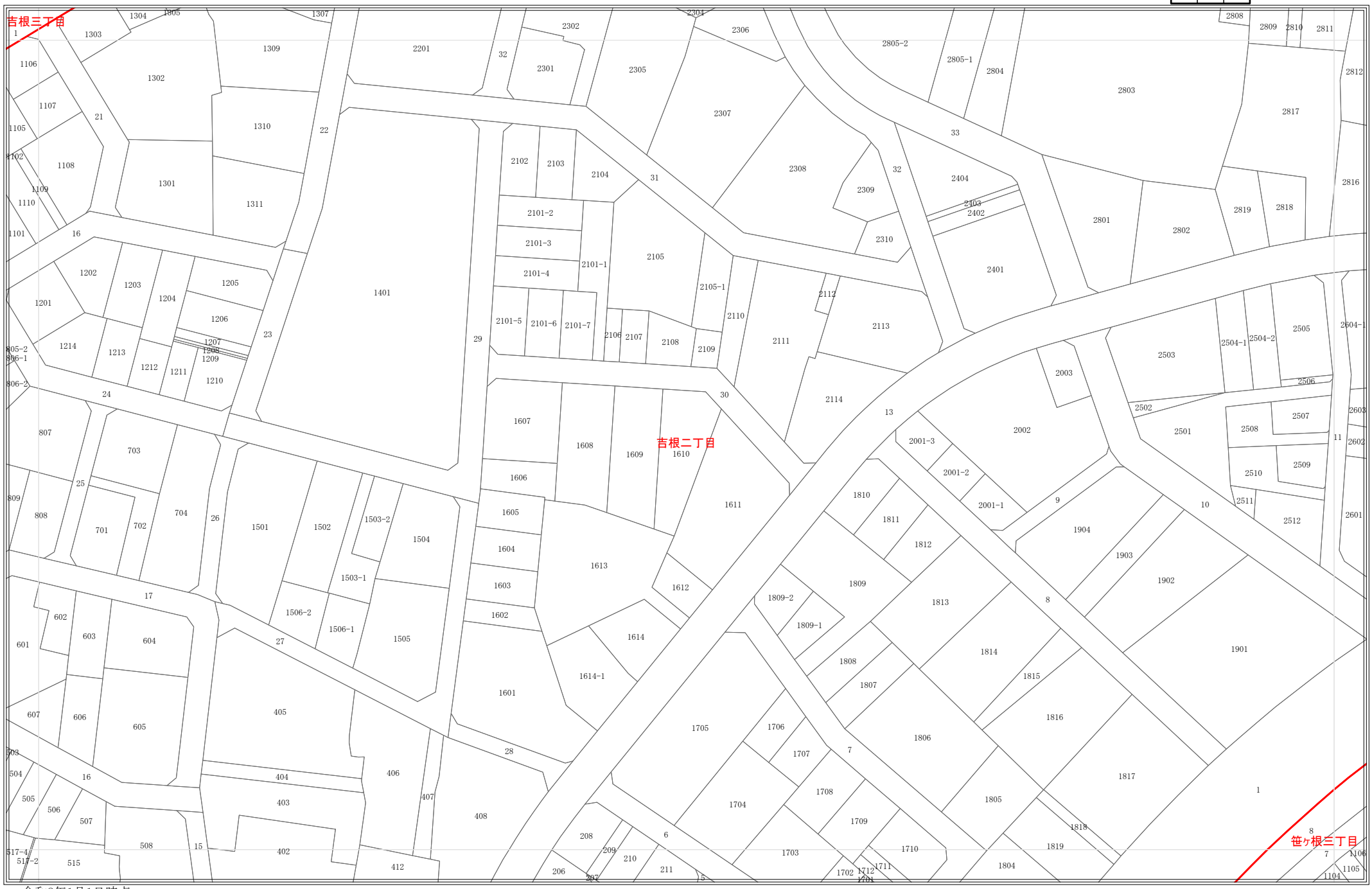

令和8年1月1日時点
・この図面は課税のために作成した図面です。権利関係等の根拠になるものではありません。
・無地番については、Nまたは名古屋市の内部管理番号（例：9876543-A)が表示されている場合があります。

0 25 50 100 メートル

1:1,200

地番参考図

184	185	186
211	212	213
236	237	238

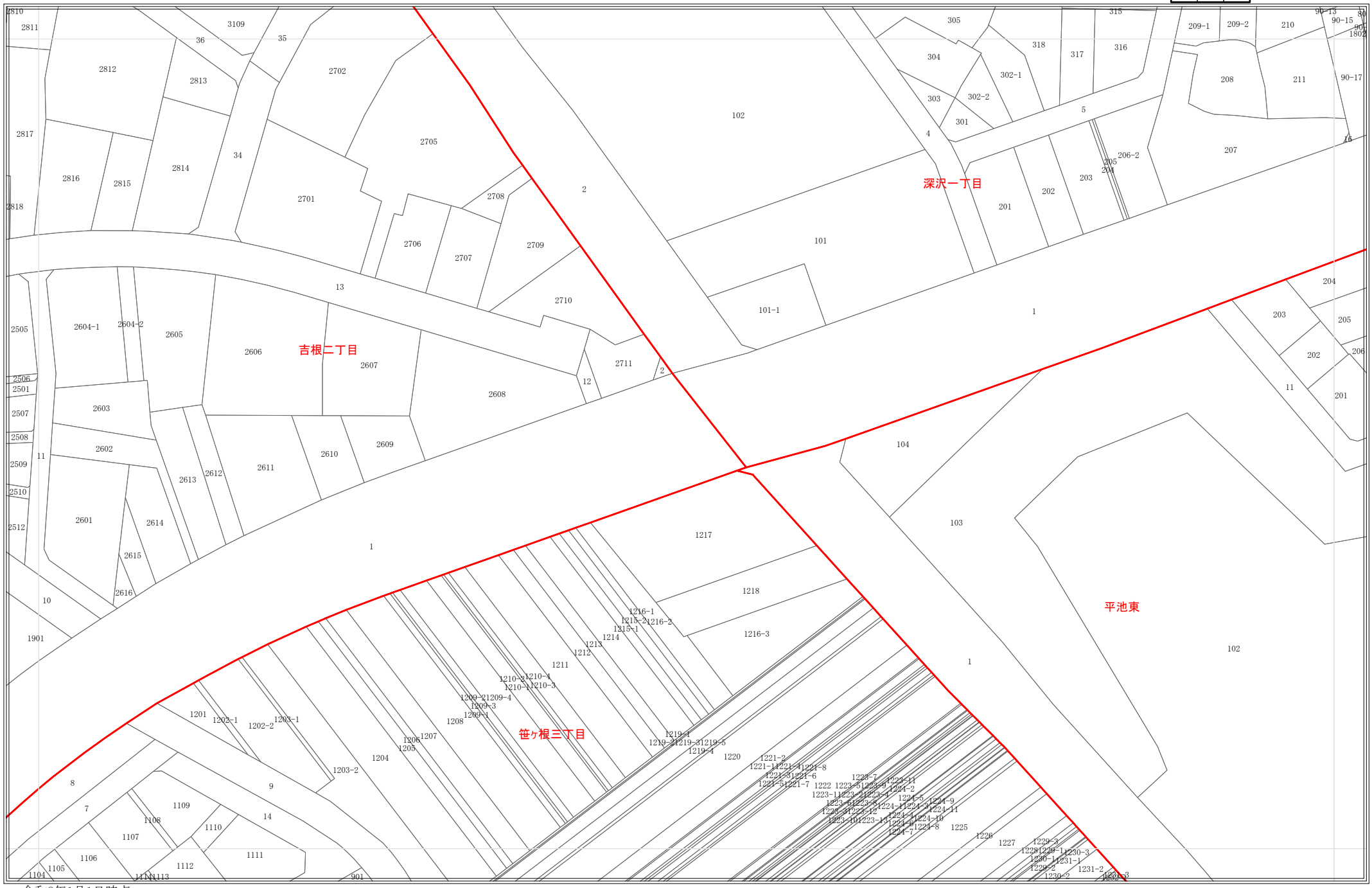

令和8年1月1日時点
・この図面は課税のために作成した図面です。権利関係等の根拠になるものではありません。
・無地番については、Nまたは名古屋市の内部管理番号（例：9876543-A)が表示されている場合があります。

0 25 50 100 メートル

1:1,200

地番参考図

185	186	187
212	213	214
237	238	239

令和8年1月1日時点
・この図面は課税のために作成した図面です。権利関係等の根拠になるものではありません。
・無地番については、Nまたは名古屋市の内部管理番号（例：9876543-A)が表示されている場合があります。

0 25 50 100 メートル

1:1,200

214

地番参考図

186	187	188
213	214	215
238	239	240

令和8年1月1日時点
・この図面は課税のために作成した図面です。権利関係等の根拠になるものではありません。
・無地番については、Nまたは名古屋市の内部管理番号（例：9876543-A)が表示されている場合があります。

0 25 50 100 メートル

1:1,200

地番参考図

187	188	189
214	215	216
239	240	241

令和8年1月1日時点
・この図面は課税のために作成した図面です。権利関係等の根拠になるものではありません。
・無地番については、Nまたは名古屋市の内部管理番号（例：9876543-A)が表示されている場合があります。

0 25 50 100 メートル

1:1,200

地番参考図

188	189	190
215	216	217
240	241	242

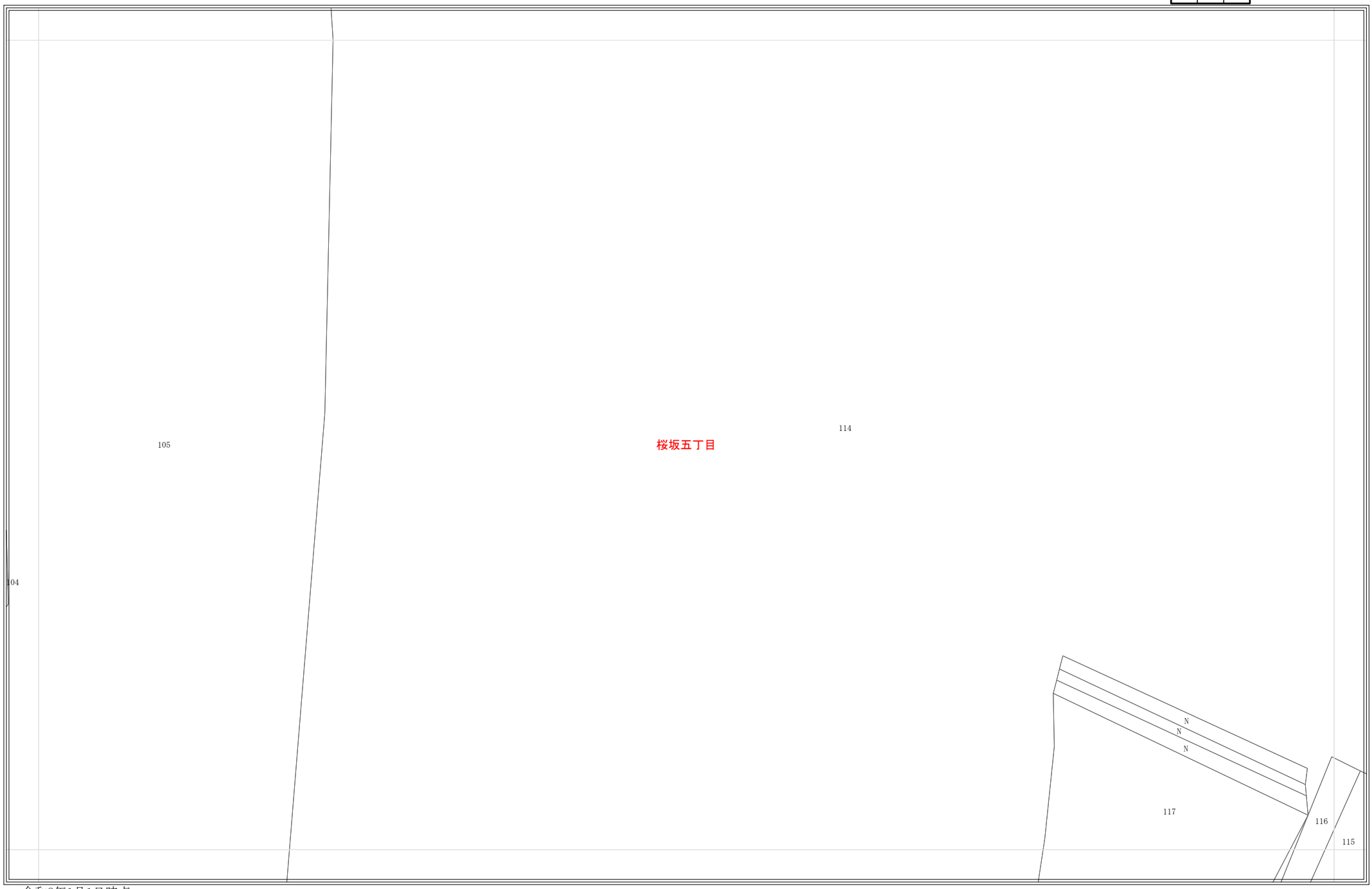

令和8年1月1日時点
・この図面は課税のために作成した図面です。権利関係等の根拠になるものではありません。
・無地番については、Nまたは名古屋市の内部管理番号（例：9876543-A)が表示されている場合があります。

0 25 50 100 メートル

1:1,200

217

地番参考図

189	190	191
216	217	218
241	242	243

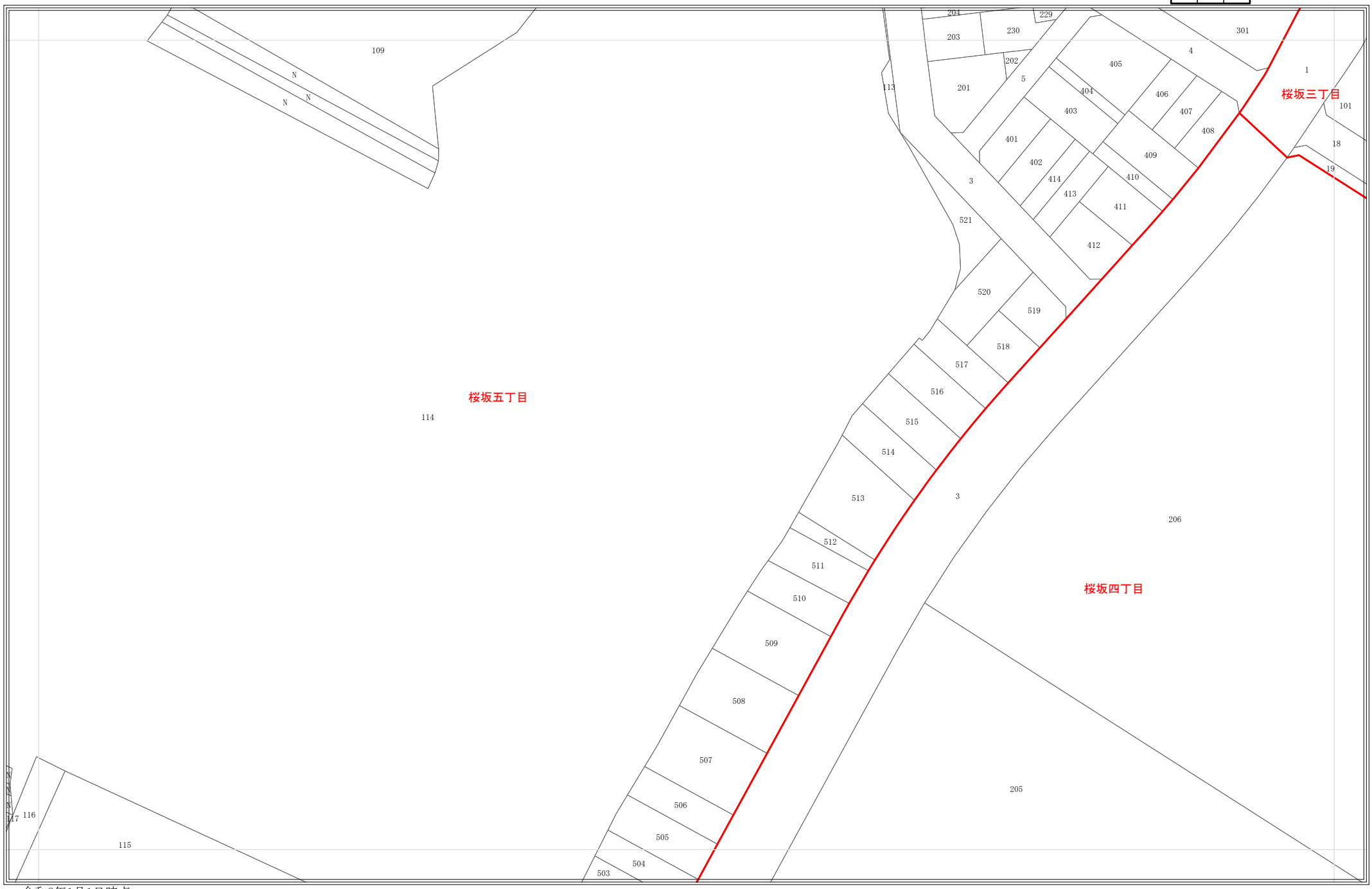

令和8年1月1日時点
・この図面は課税のために作成した図面です。権利関係等の根拠になるものではありません。
・無地番については、Nまたは名古屋市の内部管理番号（例：9876543-A)が表示されている場合があります。

0 25 50 100 メートル

1:1,200

地番参考図

190	191	192
217	218	219
242	243	244

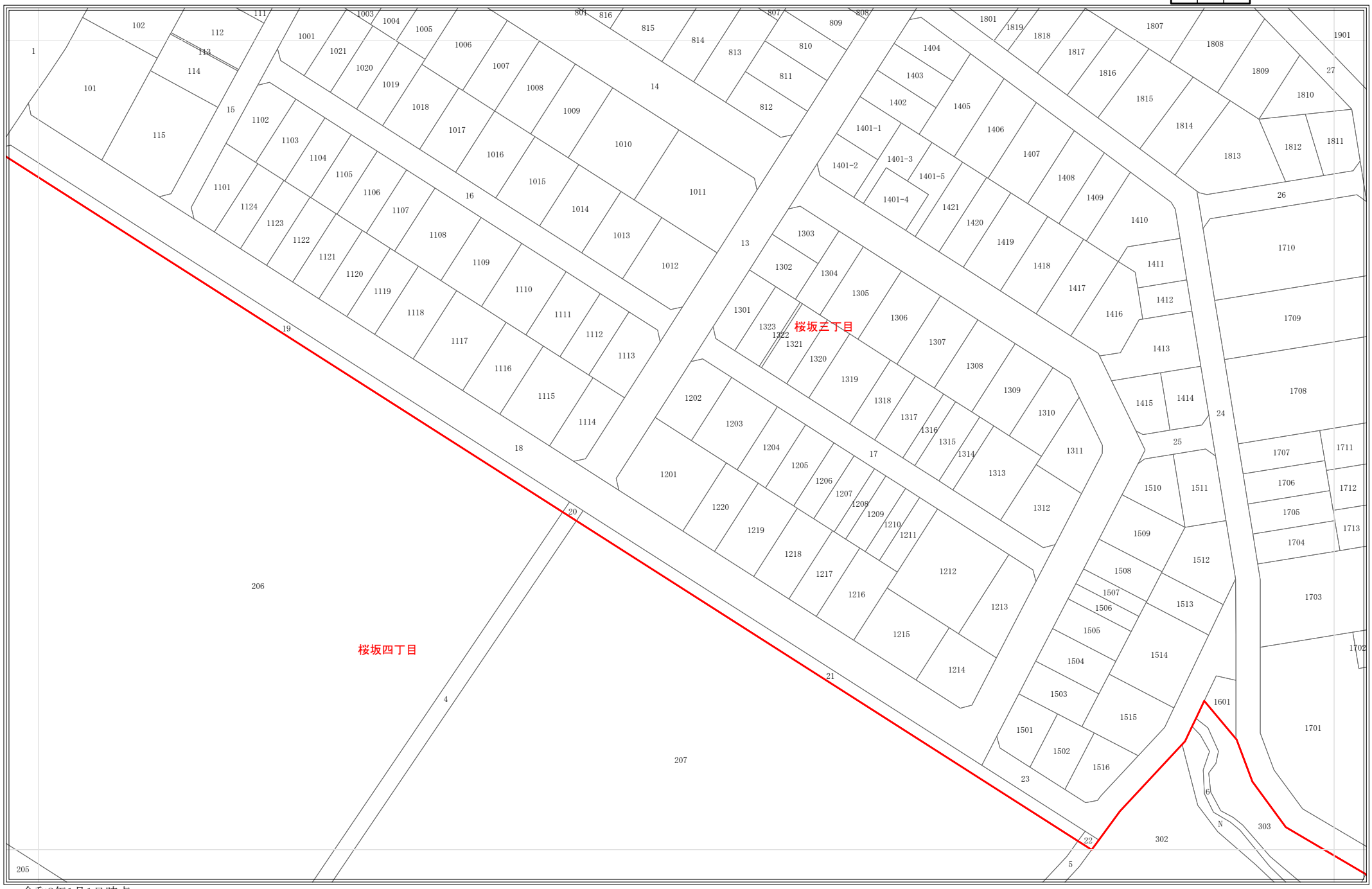

令和8年1月1日時点
・この図面は課税のために作成した図面です。権利関係等の根拠になるものではありません。
・無地番については、Nまたは名古屋市の内部管理番号（例：9876543-A)が表示されている場合があります。

0 25 50 100 メートル

1:1,200

地番参考図

191	192	193
218	219	220
243	244	245

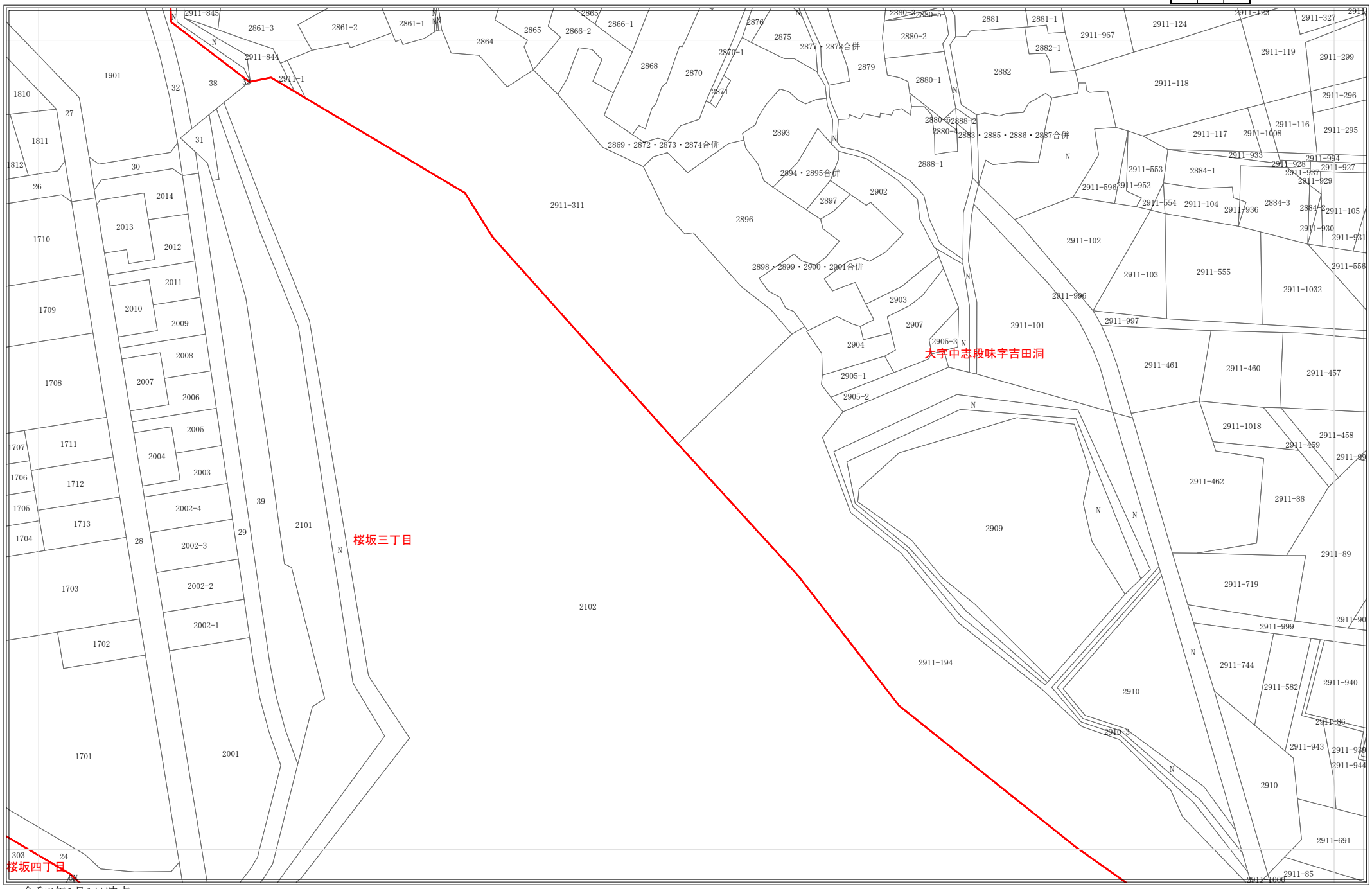

令和8年1月1日時点
・この図面は課税のために作成した図面です。権利関係等の根拠になるものではありません。
・無地番については、Nまたは名古屋市の内部管理番号（例：9876543-A)が表示されている場合があります。

0 25 50 100 メートル

1:1,200

220

地番参考図

192	193	194
219	220	221
244	245	

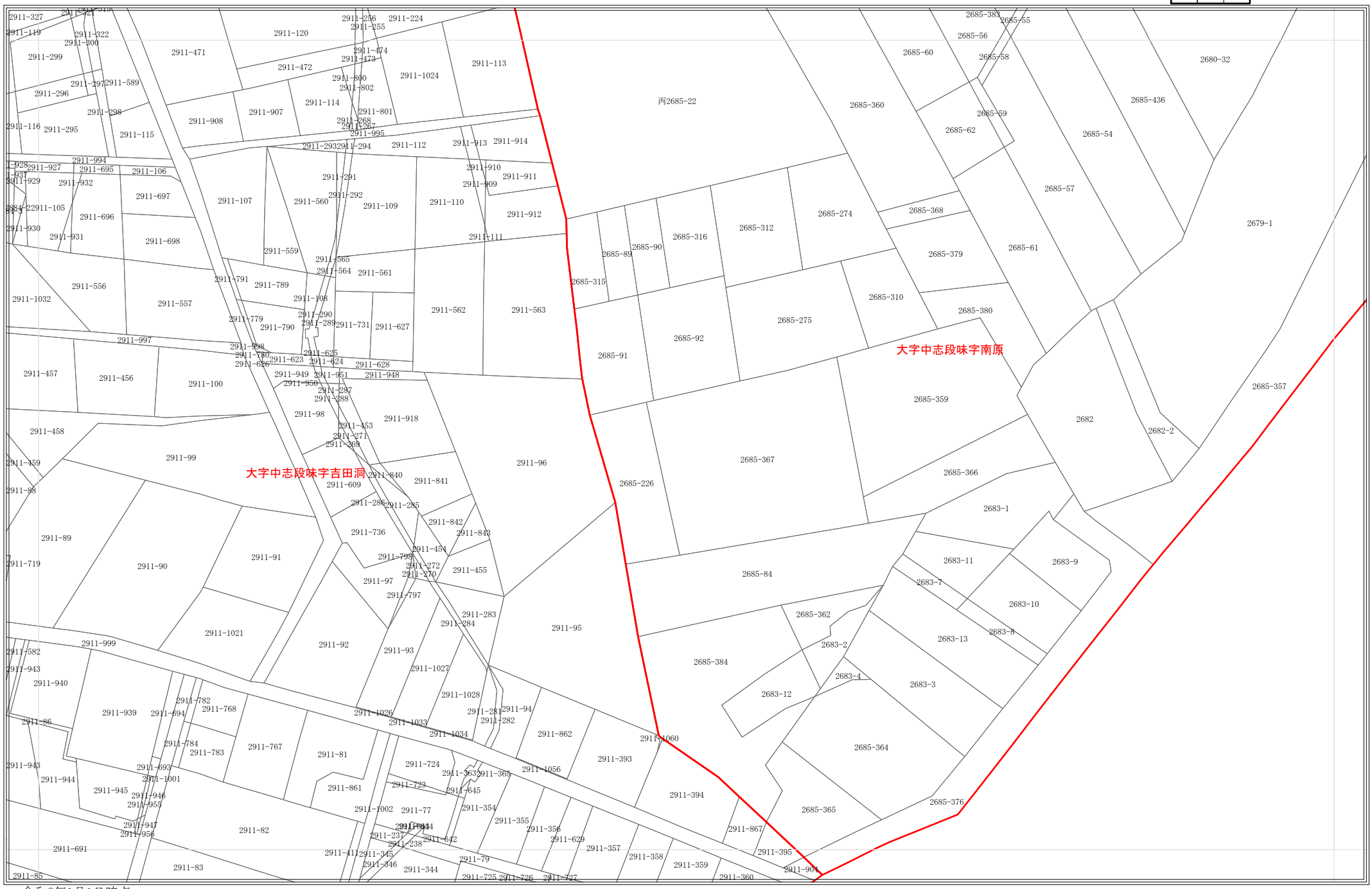

令和8年1月1日時点
・この図面は課税のために作成した図面です。権利関係等の根拠になるものではありません。
・無地番については、Nまたは名古屋市の内部管理番号（例：9876543-A)が表示されている場合があります。

0 25 50 100 メートル

1:1,200

地番参考図

193	194	195
220	221	
245		

令和8年1月1日時点
・この図面は課税のために作成した図面です。権利関係等の根拠になるものではありません。
・無地番については、Nまたは名古屋市の内部管理番号（例：9876543-A)が表示されている場合があります。

0 25 50 100 メートル

1:1,200

233

地番参考図

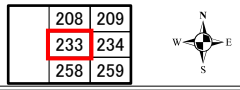



令和8年1月1日時点
・この図面は課税のために作成した図面です。権利関係等の根拠になるものではありません。
・無地番については、Nまたは名古屋市の内部管理番号（例：9876543-A)が表示されている場合があります。

0 25 50 100 メートル

1:1,200

234

地番参考図

208	209	210
233	234	235
258	259	260

令和8年1月1日時点
・この図面は課税のために作成した図面です。権利関係等の根拠になるものではありません。
・無地番については、Nまたは名古屋市の内部管理番号（例：9876543-A)が表示されている場合があります。

0 25 50 100 メートル

1:1,200

235

地番参考図

209	210	211
234	235	236
259	260	261

令和8年1月1日時点
・この図面は課税のために作成した図面です。権利関係等の根拠になるものではありません。
・無地番については、Nまたは名古屋市の内部管理番号（例：9876543-A)が表示されている場合があります。

0 25 50 100 メートル

1:1,200

236

地番参考図

210	211	212
235	236	237
260	261	262

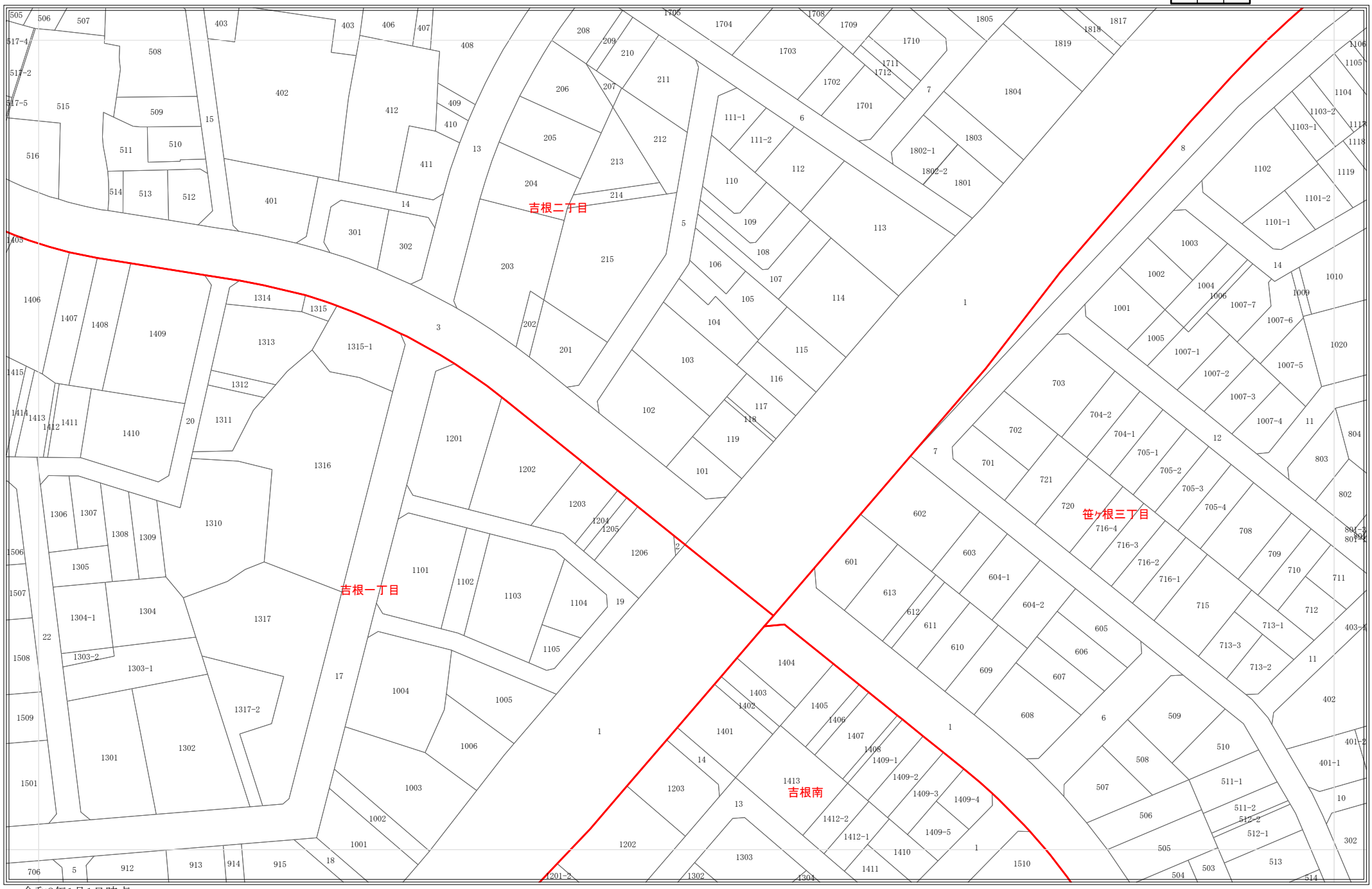

令和8年1月1日時点
・この図面は課税のために作成した図面です。権利関係等の根拠になるものではありません。
・無地番については、Nまたは名古屋市の内部管理番号（例：9876543-A)が表示されている場合があります。

0 25 50 100 メートル

1:1,200

237

地番参考図

211	212	213
236	237	238
261	262	263

令和8年1月1日時点
・この図面は課税のために作成した図面です。権利関係等の根拠になるものではありません。
・無地番については、Nまたは名古屋市の内部管理番号（例：9876543-A)が表示されている場合があります。

0 25 50 100 メートル

1:1,200

238

地番参考図

212	213	214
237	238	239
262	263	264

令和8年1月1日時点
・この図面は課税のために作成した図面です。権利関係等の根拠になるものではありません。
・無地番については、Nまたは名古屋市の内部管理番号（例：9876543-A)が表示されている場合があります。

0 25 50 100 メートル

1:1,200

239

地番参考図

213	214	215
238	239	240
263	264	265

令和8年1月1日時点
・この図面は課税のために作成した図面です。権利関係等の根拠になるものではありません。
・無地番については、Nまたは名古屋市の内部管理番号（例：9876543-A)が表示されている場合があります。

0 25 50 100 メートル

1:1,200

240

地番参考図

214	215	216
239	240	241
264	265	266

令和8年1月1日時点
・この図面は課税のために作成した図面です。権利関係等の根拠になるものではありません。
・無地番については、Nまたは名古屋市の内部管理番号（例：9876543-A)が表示されている場合があります。

0 25 50 100 メートル

1:1,200

地番参考図

215	216	217
240	241	242
265	266	267

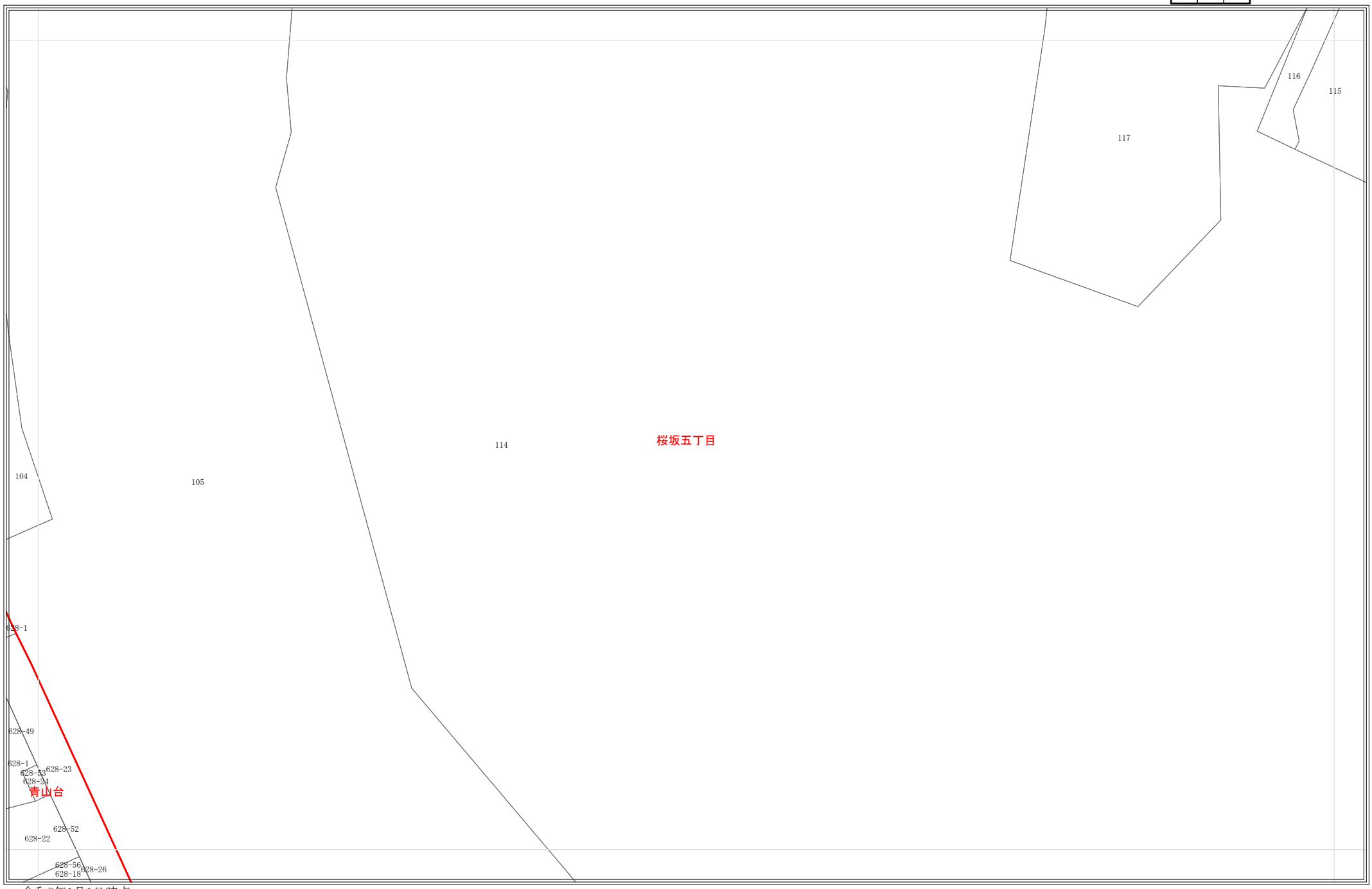

令和8年1月1日時点
・この図面は課税のために作成した図面です。権利関係等の根拠になるものではありません。
・無地番については、Nまたは名古屋市の内部管理番号（例：9876543-A)が表示されている場合があります。

0 25 50 100 メートル

1:1,200

242

地番参考図

216	217	218
241	242	243
266	267	268

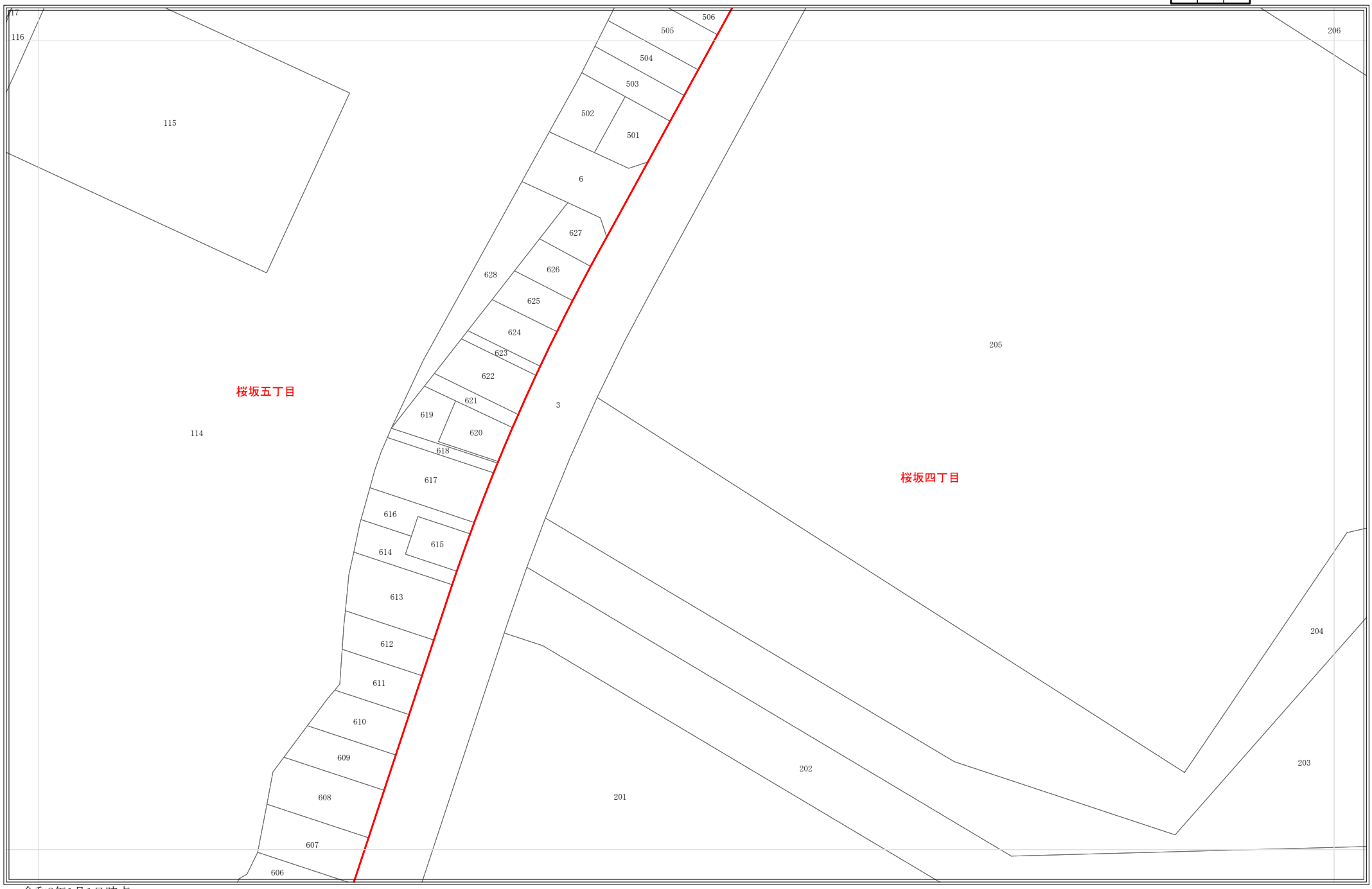

令和8年1月1日時点
・この図面は課税のために作成した図面です。権利関係等の根拠になるものではありません。
・無地番については、Nまたは名古屋市の内部管理番号（例：9876543-A)が表示されている場合があります。

0 25 50 100 メートル

1:1,200

243

地番参考図

217	218	219
242	243	244
267	268	

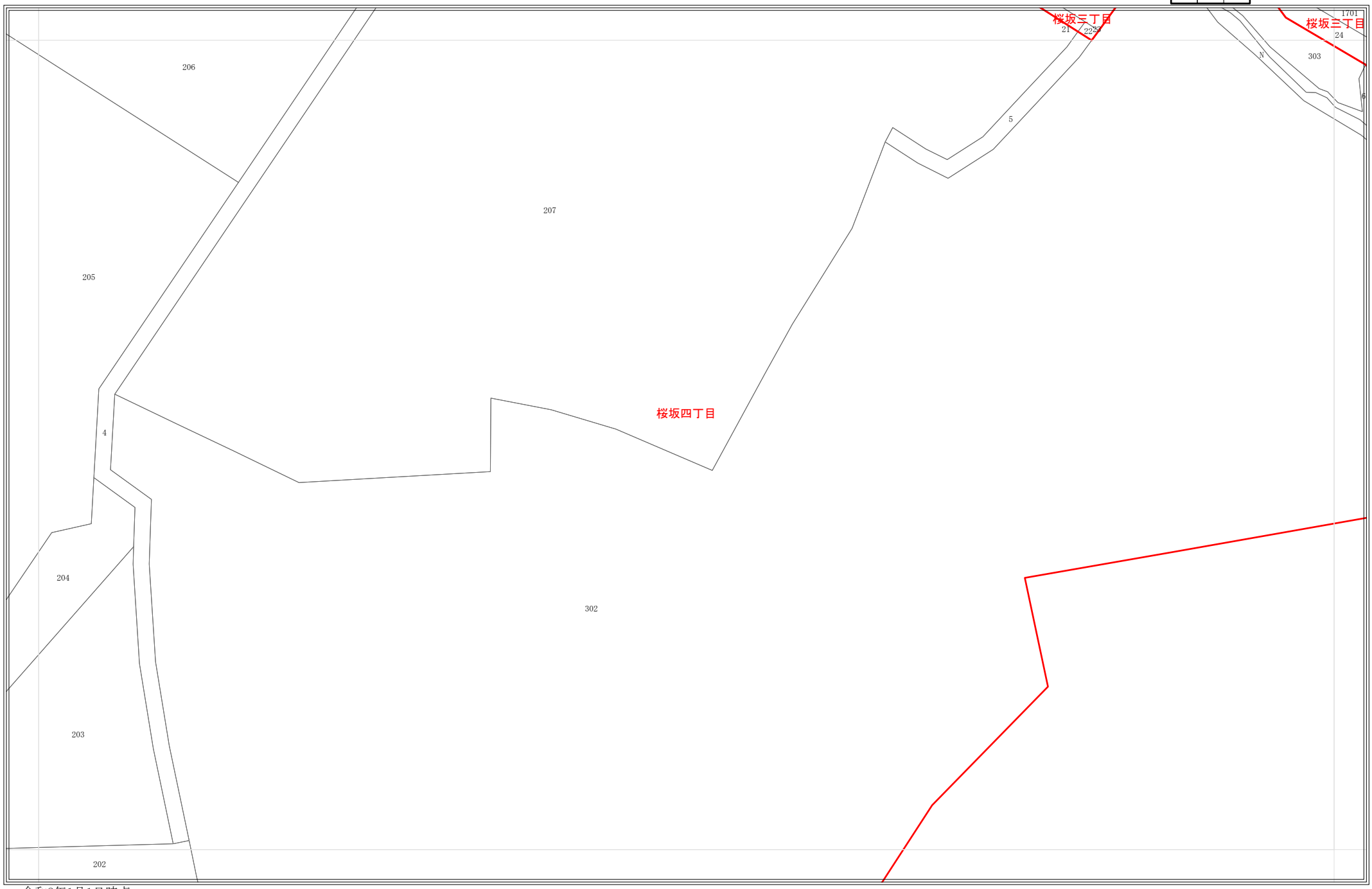

令和8年1月1日時点
・この図面は課税のために作成した図面です。権利関係等の根拠になるものではありません。
・無地番については、Nまたは名古屋市の内部管理番号（例：9876543-A)が表示されている場合があります。

0 25 50 100 メートル

1:1,200

地番参考図

218	219	220
243	244	245
268		

令和8年1月1日時点
・この図面は課税のために作成した図面です。権利関係等の根拠になるものではありません。
・無地番については、Nまたは名古屋市の内部管理番号（例：9876543-A)が表示されている場合があります。

0 25 50 100 メートル

1:1,200

地番参考図

219	220	221
244	245	

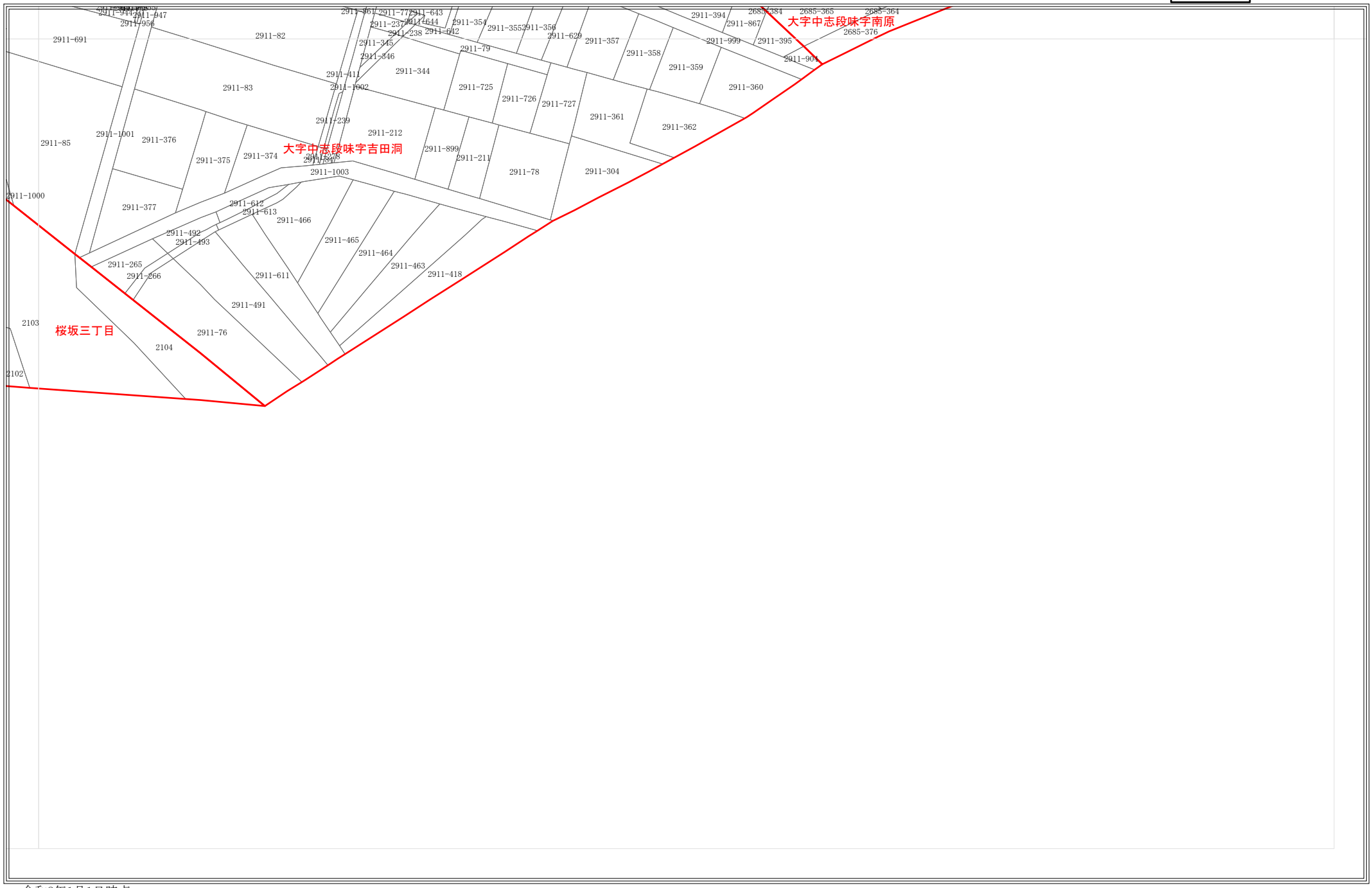

令和8年1月1日時点
・この図面は課税のために作成した図面です。権利関係等の根拠になるものではありません。
・無地番については、Nまたは名古屋市の内部管理番号（例：9876543-A)が表示されている場合があります。

0 25 50 100 メートル

1:1,200

地番参考図

	233	234
	258	259
	287	288



令和8年1月1日時点
・この図面は課税のために作成した図面です。権利関係等の根拠になるものではありません。
・無地番については、Nまたは名古屋市の内部管理番号（例：9876543-A)が表示されている場合があります。

0 25 50 100 メートル

1:1,200

259

地番参考図

233	234	235
258	259	260
287	288	289

令和8年1月1日時点
・この図面は課税のために作成した図面です。権利関係等の根拠になるものではありません。
・無地番については、Nまたは名古屋市の内部管理番号（例：9876543-A)が表示されている場合があります。

0 25 50 100 メートル

1:1,200

地番参考図

234	235	236
259	260	261
288	289	290

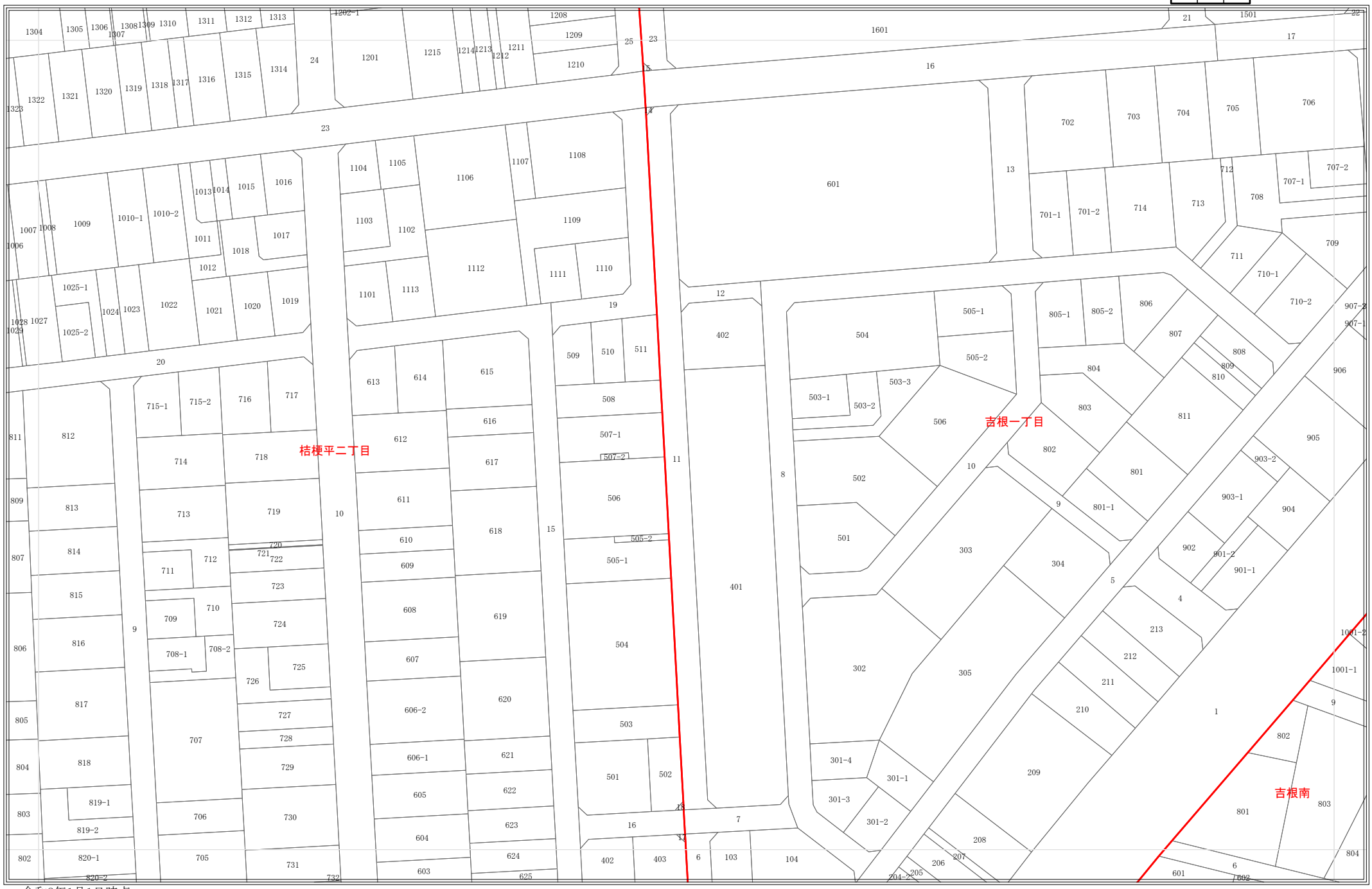

令和8年1月1日時点
・この図面は課税のために作成した図面です。権利関係等の根拠になるものではありません。
・無地番については、Nまたは名古屋市の内部管理番号（例：9876543-A)が表示されている場合があります。

0 25 50 100 メートル

1:1,200

261

地番参考図

235	236	237
260	261	262
289	290	291

令和8年1月1日時点
・この図面は課税のために作成した図面です。権利関係等の根拠になるものではありません。
・無地番については、Nまたは名古屋市の内部管理番号（例：9876543-A)が表示されている場合があります。

0 25 50 100 メートル

1:1,200

地番参考図

236	237	238
261	262	263
290	291	292

令和8年1月1日時点
・この図面は課税のために作成した図面です。権利関係等の根拠になるものではありません。
・無地番については、Nまたは名古屋市の内部管理番号（例：9876543-A)が表示されている場合があります。

0 25 50 100 メートル

1:1,200

地番参考図

237	238	239
262	263	264
291	292	293

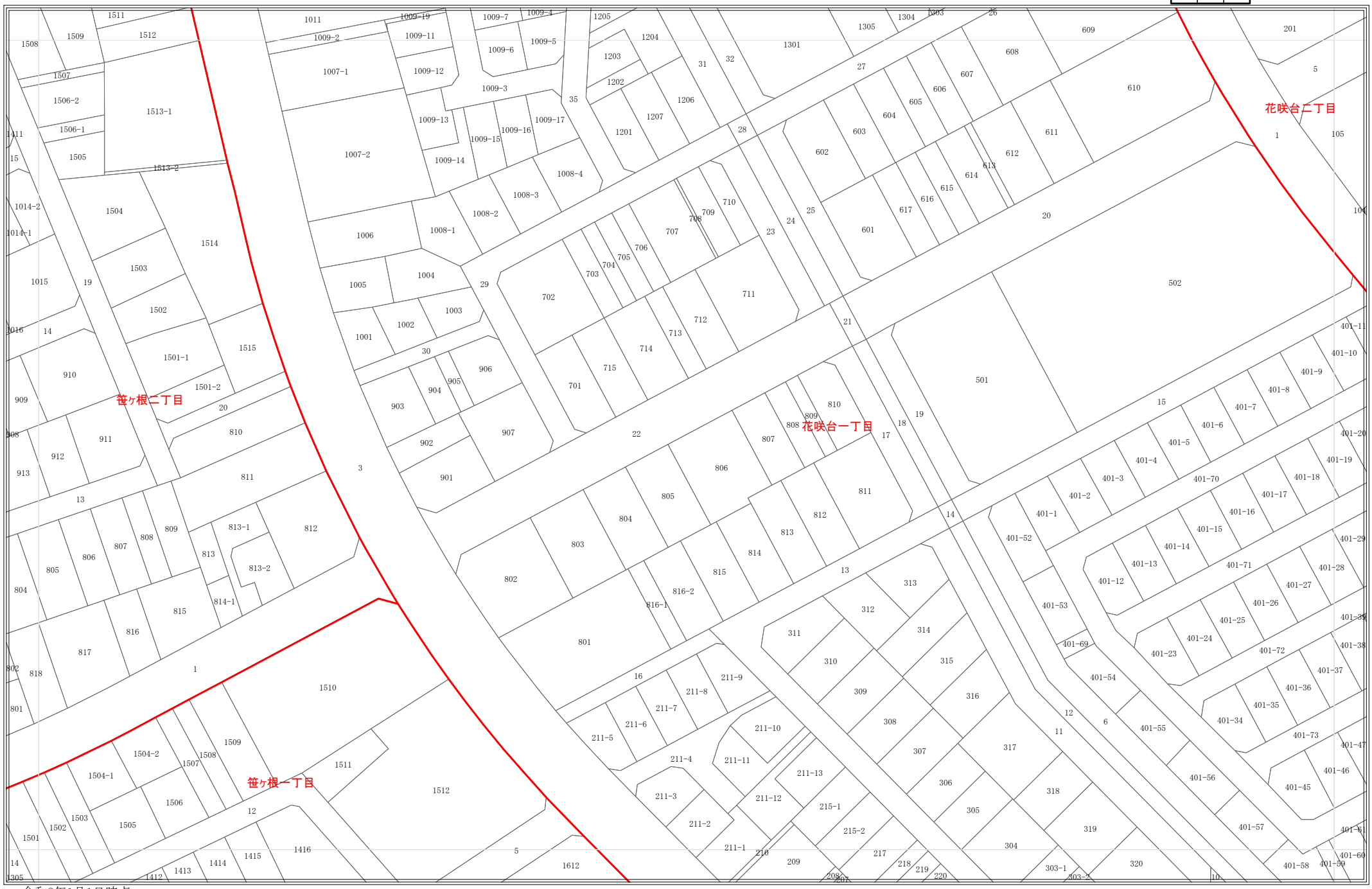

令和8年1月1日時点
・この図面は課税のために作成した図面です。権利関係等の根拠になるものではありません。
・無地番については、Nまたは名古屋市の内部管理番号（例：9876543-A)が表示されている場合があります。

0 25 50 100 メートル

1:1,200

264

地番参考図

238	239	240
263	264	265
292	293	294

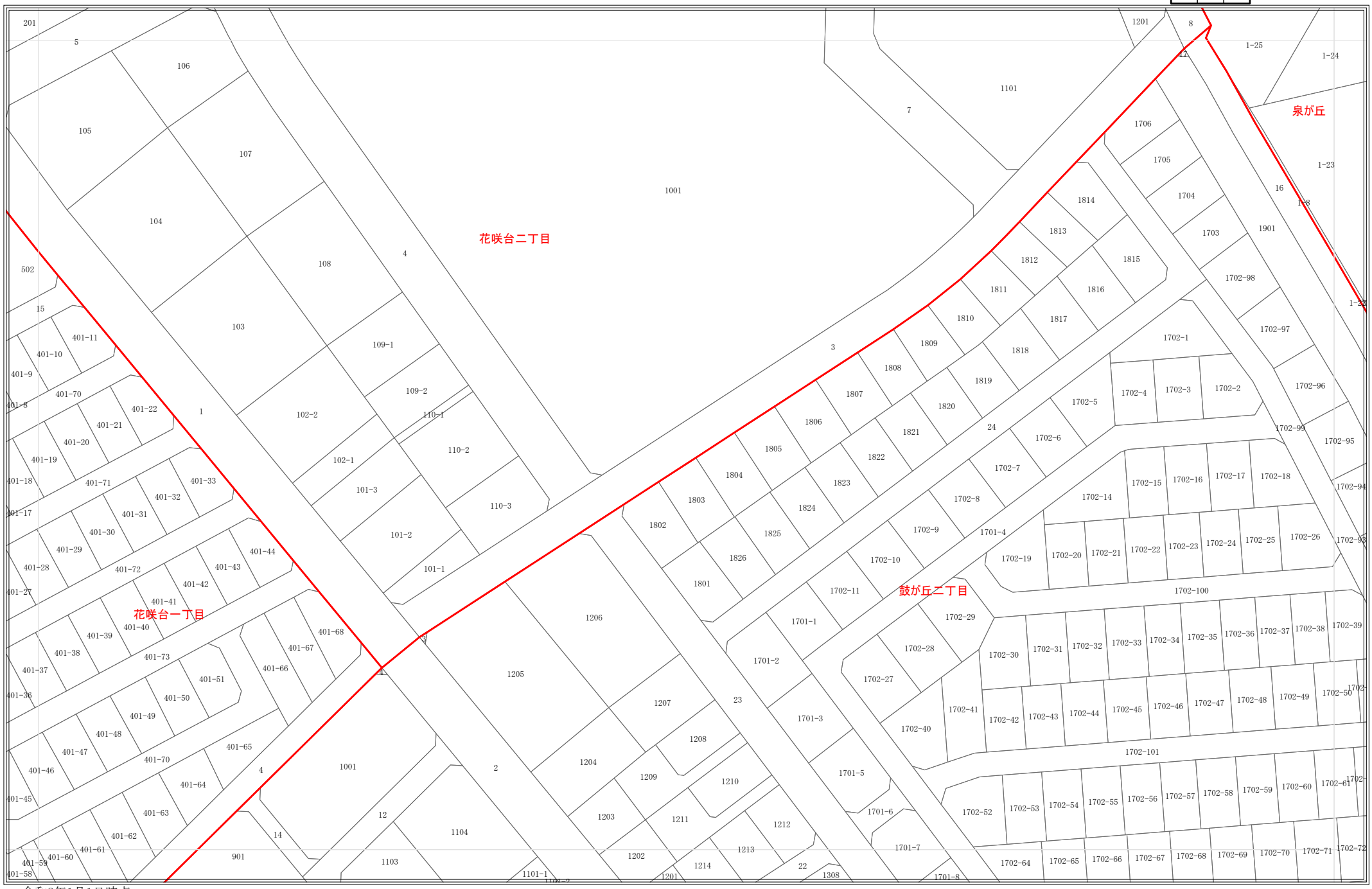

令和8年1月1日時点
・この図面は課税のために作成した図面です。権利関係等の根拠になるものではありません。
・無地番については、Nまたは名古屋市の内部管理番号（例：9876543-A)が表示されている場合があります。

0 25 50 100 メートル

1:1,200

地番参考図

239	240	241
264	265	266
293	294	295

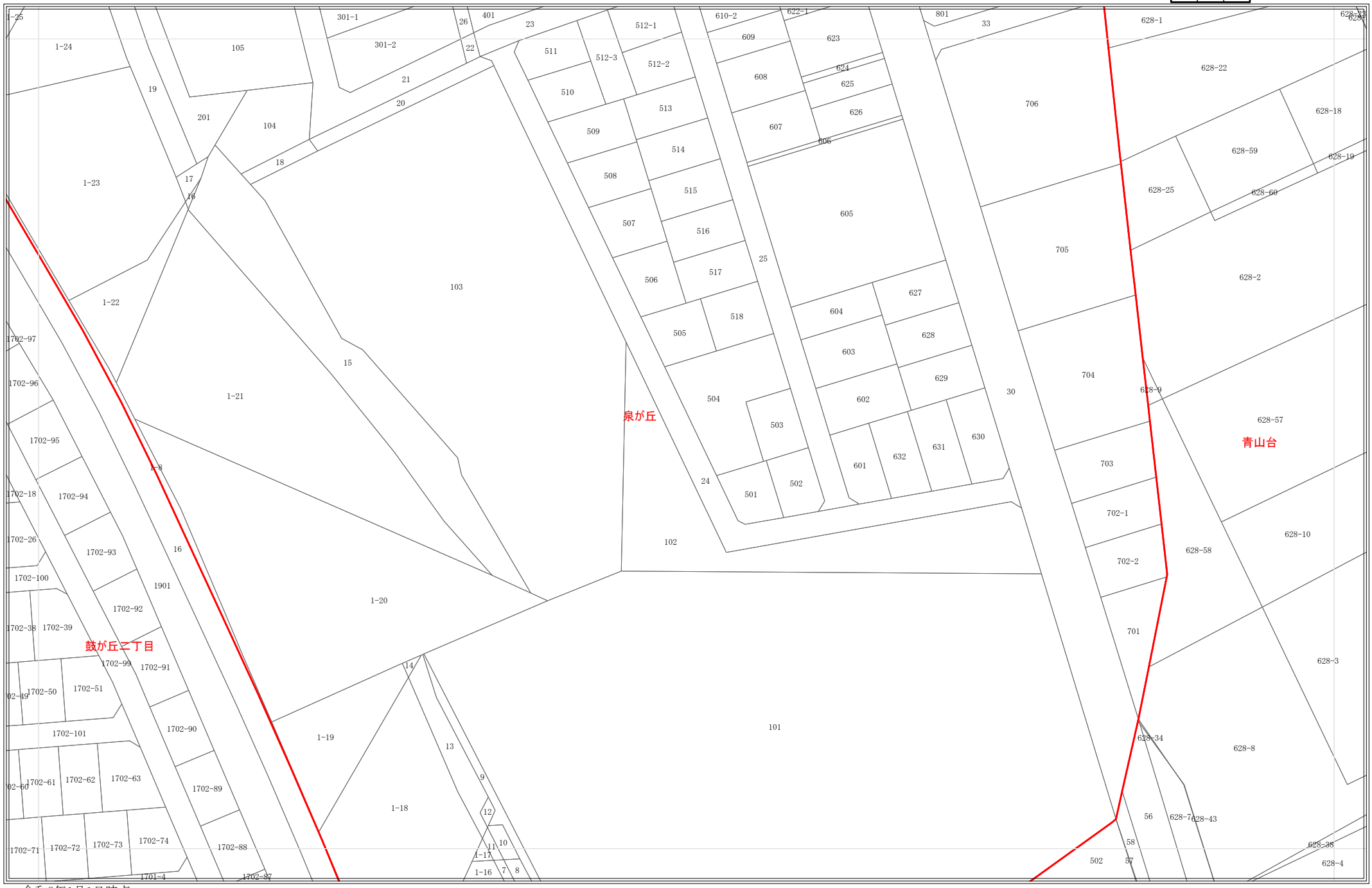

令和8年1月1日時点
・この図面は課税のために作成した図面です。権利関係等の根拠になるものではありません。
・無地番については、Nまたは名古屋市の内部管理番号（例：9876543-A)が表示されている場合があります。

0 25 50 100 メートル

1:1,200

地番参考図

240	241	242
265	266	267
294	295	296

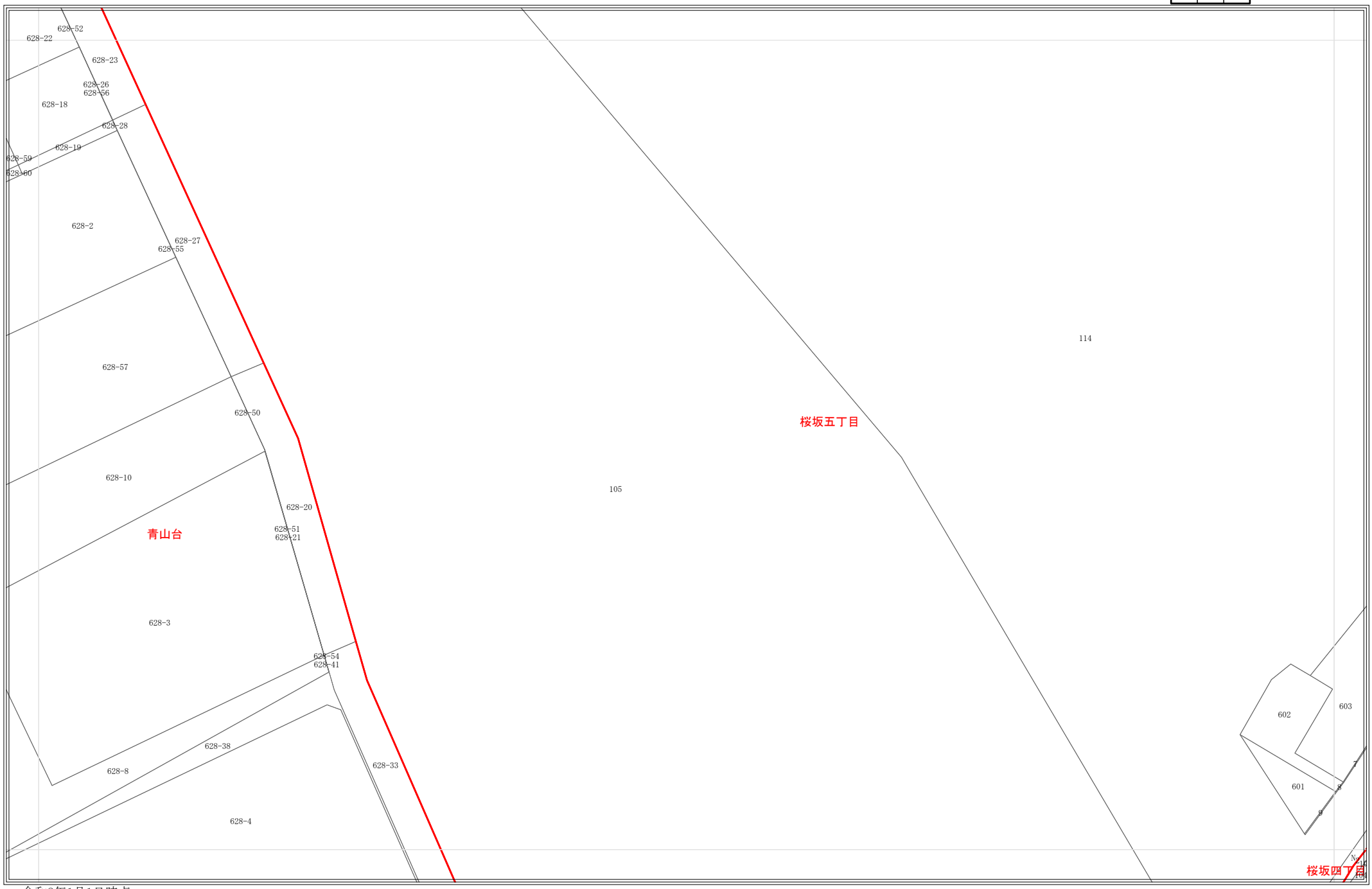

令和8年1月1日時点
・この図面は課税のために作成した図面です。権利関係等の根拠になるものではありません。
・無地番については、Nまたは名古屋市の内部管理番号（例：9876543-A)が表示されている場合があります。

0 25 50 100 メートル

1:1,200

地番参考図

241	242	243
266	267	268
295	296	297

令和8年1月1日時点
・この図面は課税のために作成した図面です。権利関係等の根拠になるものではありません。
・無地番については、Nまたは名古屋市の内部管理番号（例：9876543-A)が表示されている場合があります。

0 25 50 100 メートル

1:1,200

268

地番参考図

242	243	244
267	268	
296	297	



令和8年1月1日時点
・この図面は課税のために作成した図面です。権利関係等の根拠になるものではありません。
・無地番については、Nまたは名古屋市の内部管理番号（例：9876543-A)が表示されている場合があります。

0 25 50 100 メートル

1:1,200

地番参考図

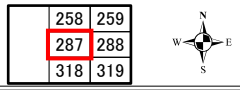



令和8年1月1日時点
・この図面は課税のために作成した図面です。権利関係等の根拠になるものではありません。
・無地番については、Nまたは名古屋市の内部管理番号（例：9876543-A)が表示されている場合があります。

0 25 50 100 メートル

1:1,200

地番参考図

258	259	260
287	288	289
318	319	320

令和8年1月1日時点
・この図面は課税のために作成した図面です。権利関係等の根拠になるものではありません。
・無地番については、Nまたは名古屋市の内部管理番号（例：9876543-A)が表示されている場合があります。

0 25 50 100 メートル

1:1,200

地番参考図

259	260	261
288	289	290
319	320	321

令和8年1月1日時点
・この図面は課税のために作成した図面です。権利関係等の根拠になるものではありません。
・無地番については、Nまたは名古屋市の内部管理番号（例：9876543-A)が表示されている場合があります。

0 25 50 100 メートル

1:1,200

290

地番参考図

260	261	262
289	290	291
320	321	322

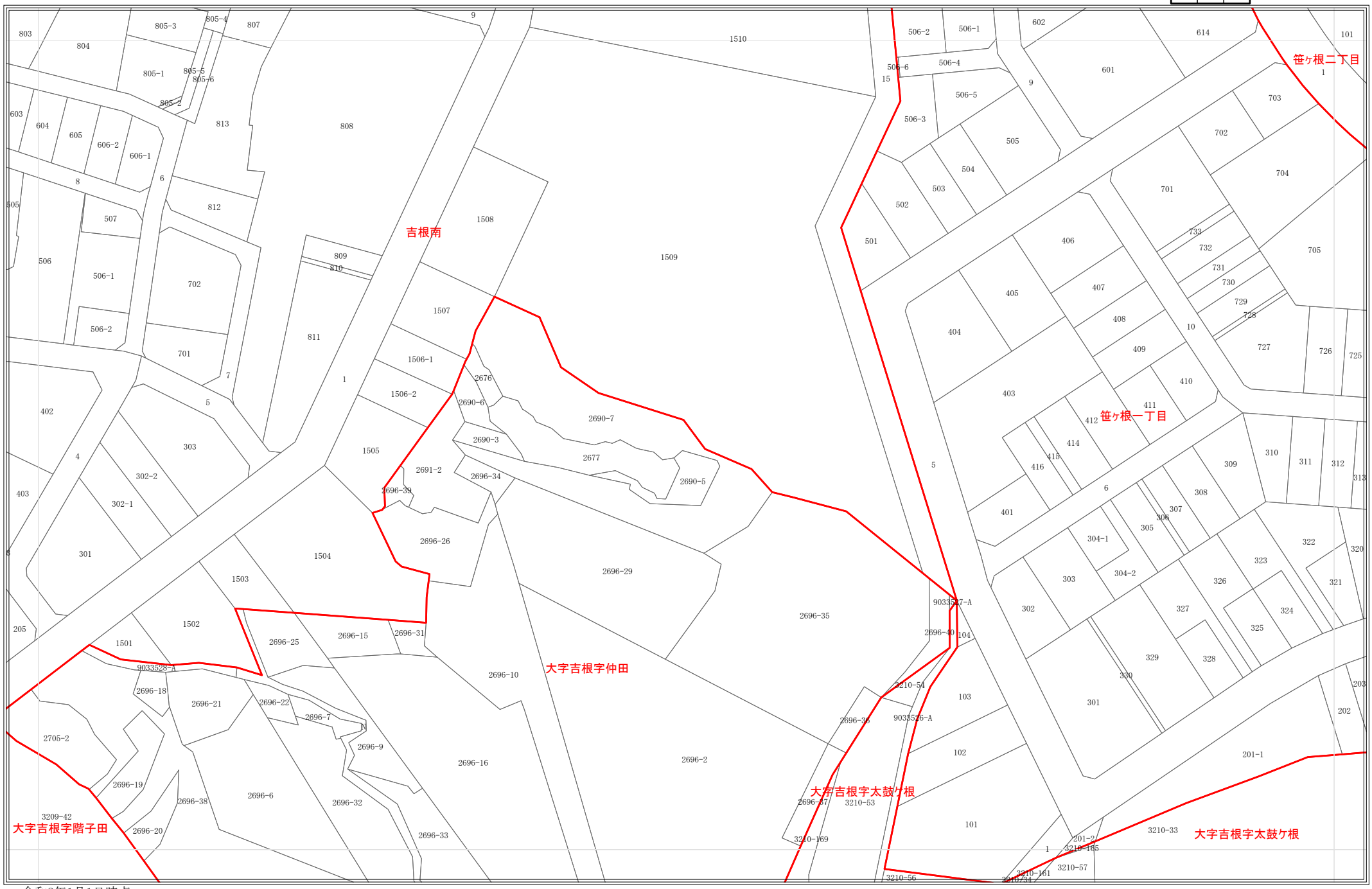

令和8年1月1日時点
・この図面は課税のために作成した図面です。権利関係等の根拠になるものではありません。
・無地番については、Nまたは名古屋市の内部管理番号（例：9876543-A)が表示されている場合があります。

0 25 50 100 メートル

1:1,200

291

地番参考図

261	262	263
290	291	292
321	322	323

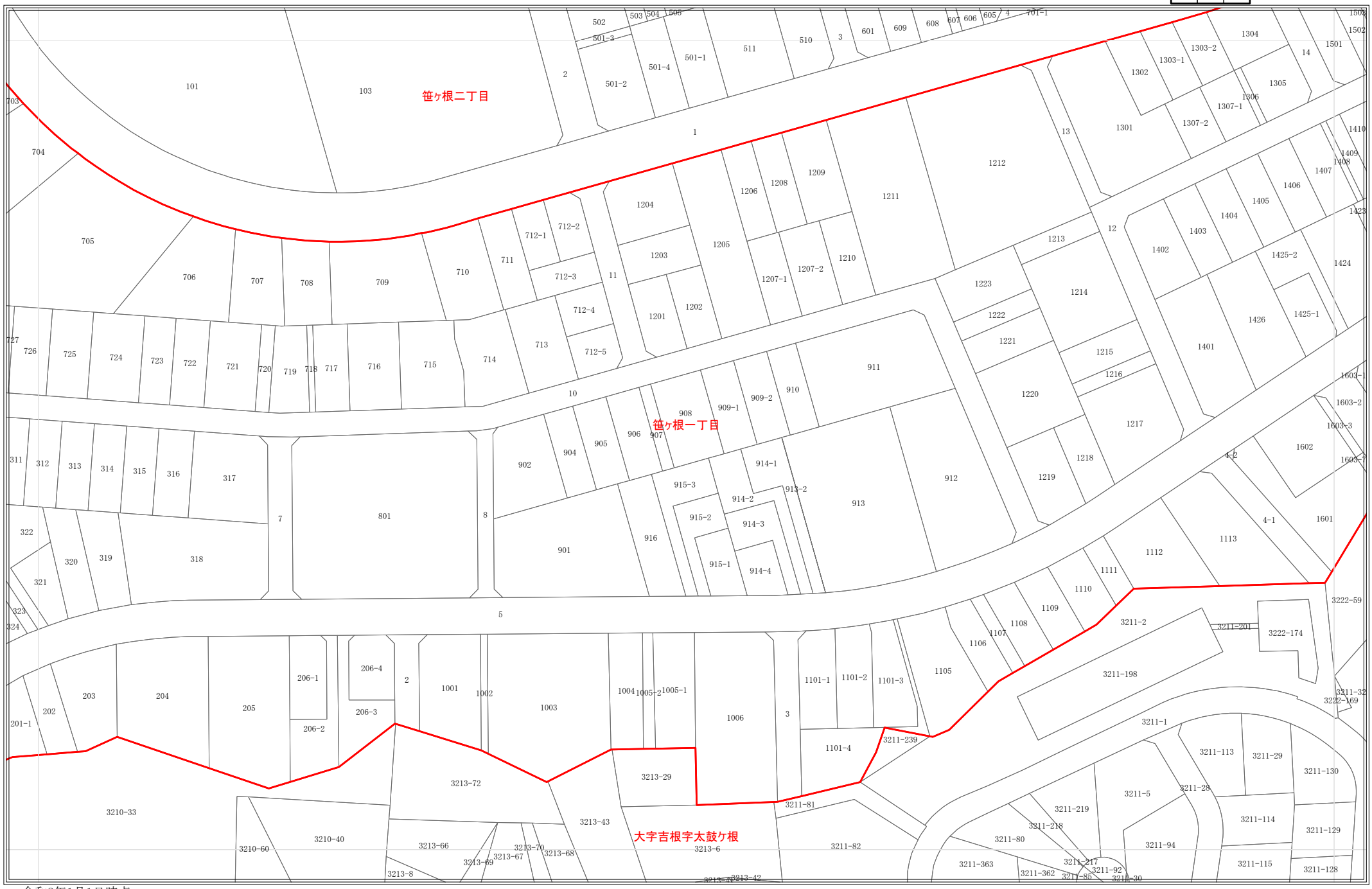

令和8年1月1日時点
・この図面は課税のために作成した図面です。権利関係等の根拠になるものではありません。
・無地番については、Nまたは名古屋市の内部管理番号（例：9876543-A)が表示されている場合があります。

0 25 50 100 メートル

1:1,200

292

地番参考図

262	263	264
291	292	293
322	323	324

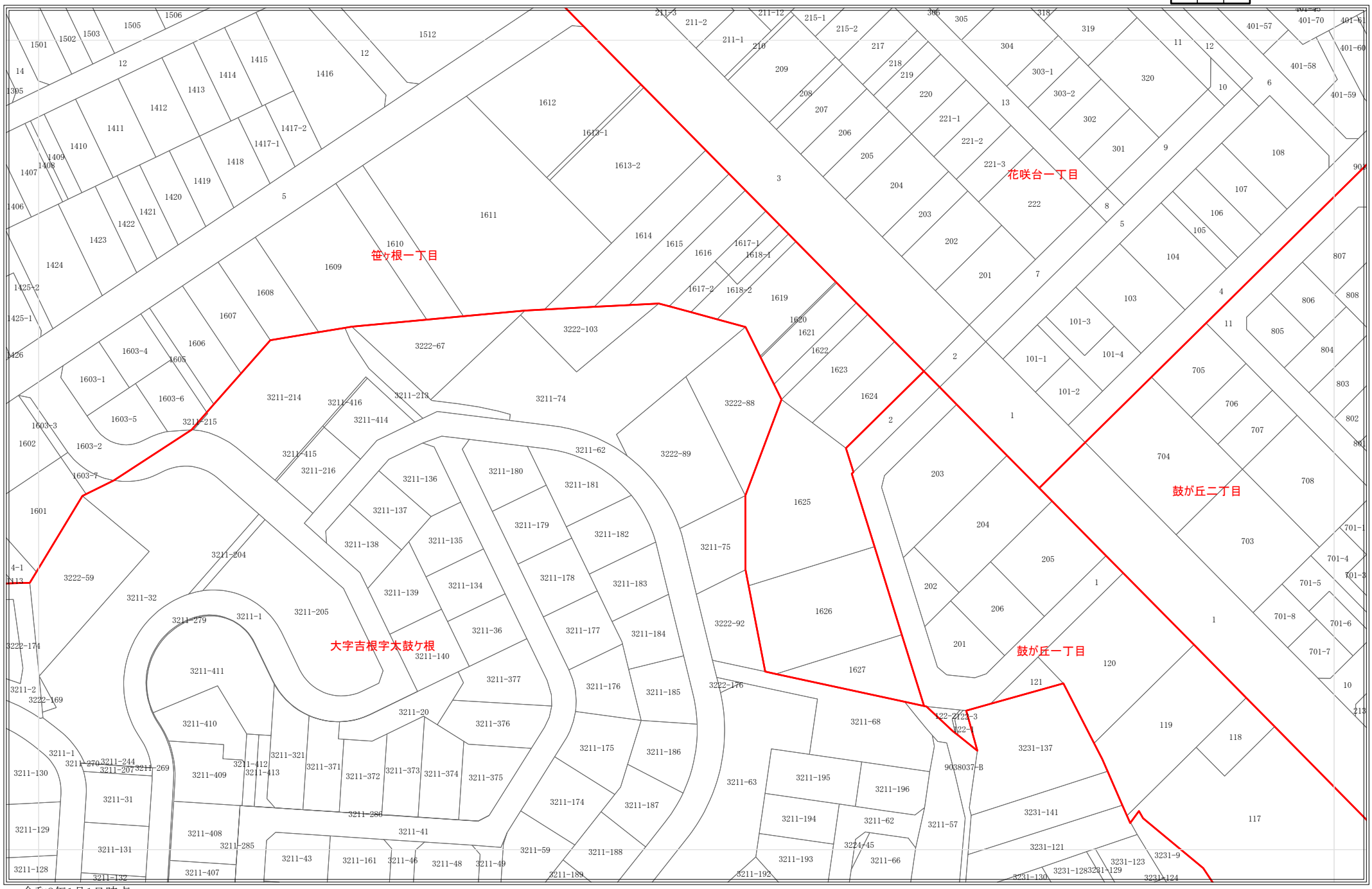

令和8年1月1日時点
・この図面は課税のために作成した図面です。権利関係等の根拠になるものではありません。
・無地番については、Nまたは名古屋市の内部管理番号（例：9876543-A)が表示されている場合があります。

0 25 50 100 メートル

1:1,200

293

地番参考図

263	264	265
292	293	294
323	324	325

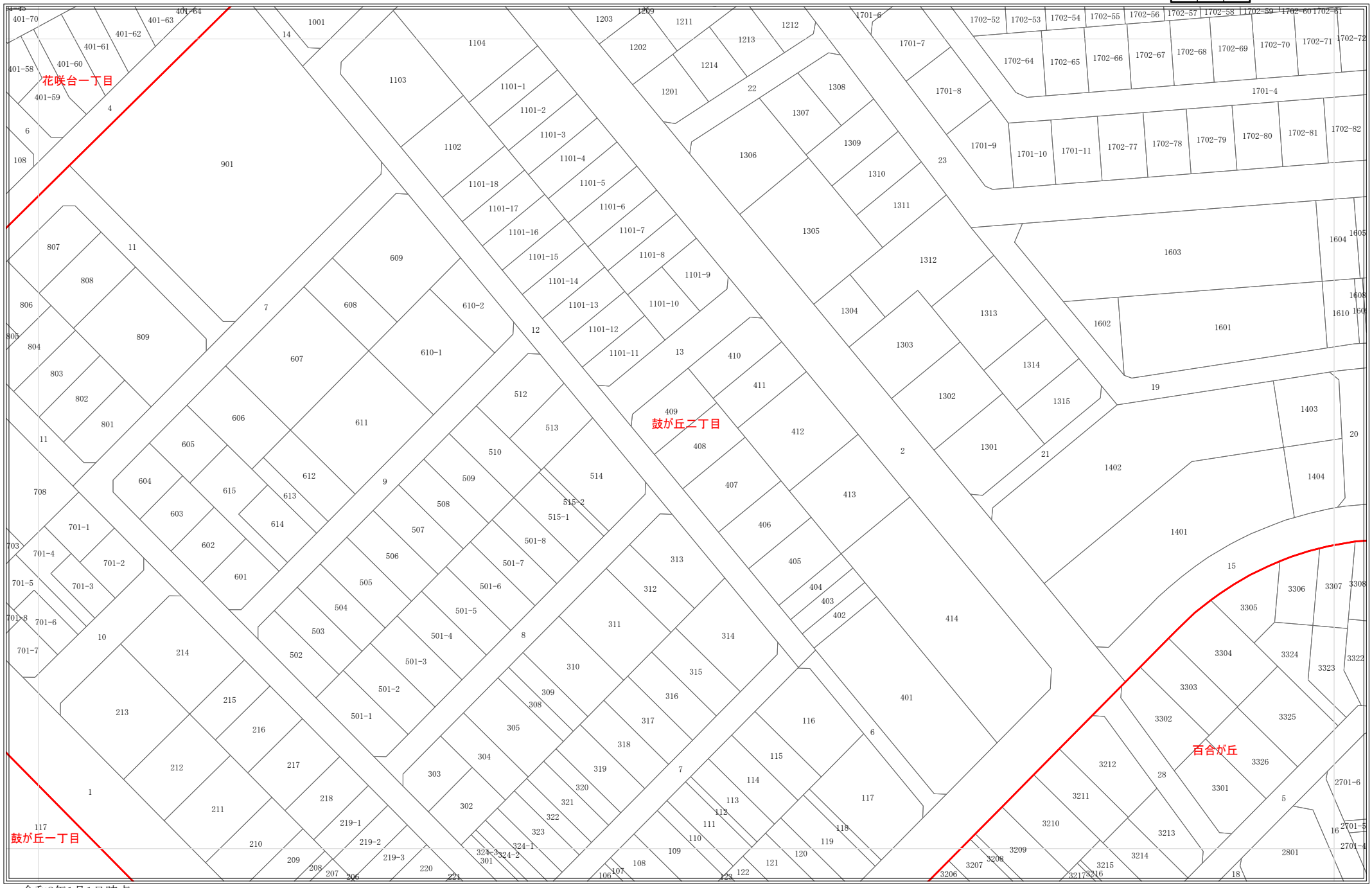

令和8年1月1日時点
・この図面は課税のために作成した図面です。権利関係等の根拠になるものではありません。
・無地番については、Nまたは名古屋市の内部管理番号（例：9876543-A)が表示されている場合があります。

0 25 50 100 メートル

1:1,200

294

地番参考図

264	265	266
293	294	295
324	325	326

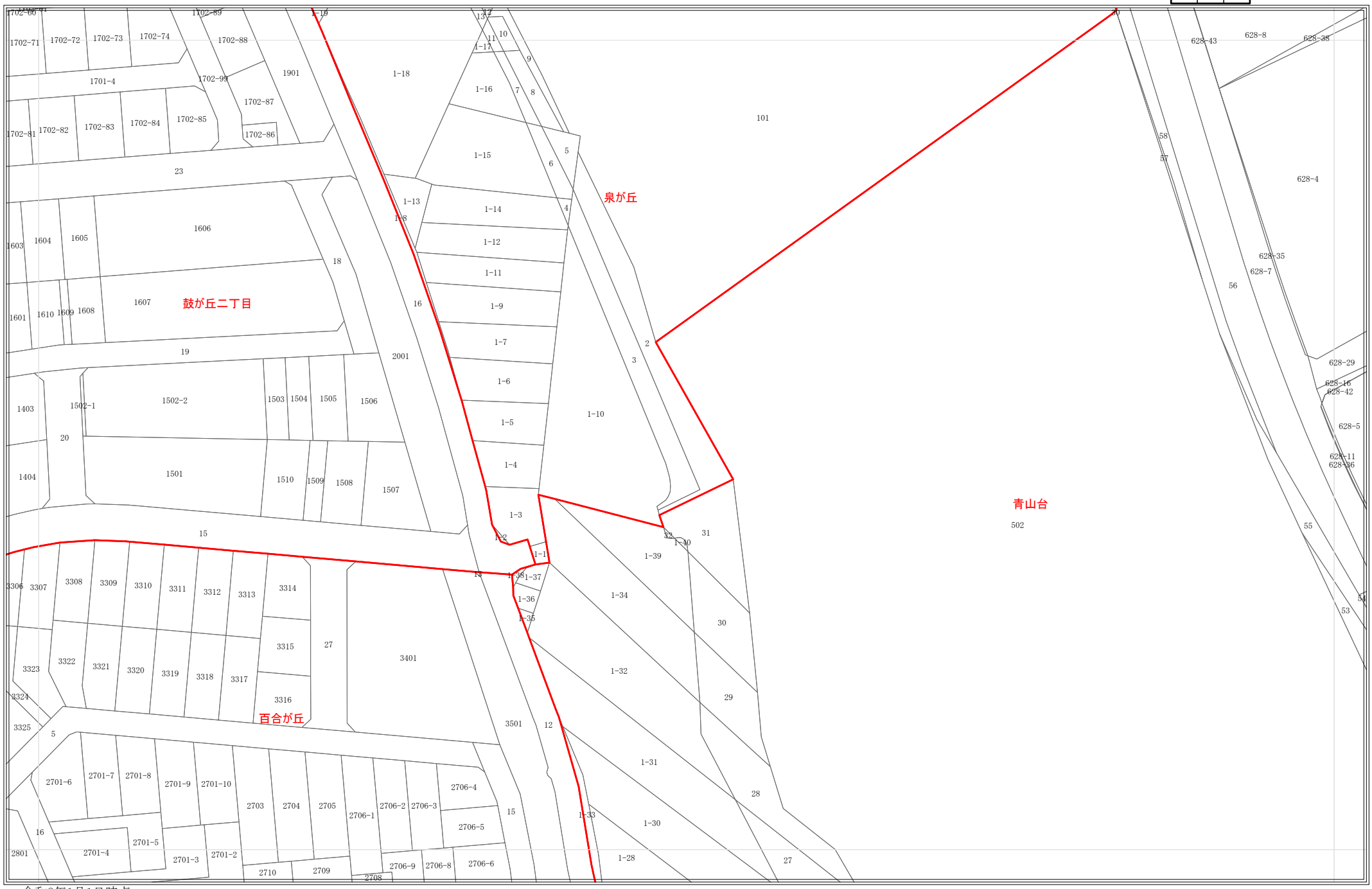

令和8年1月1日時点
・この図面は課税のために作成した図面です。権利関係等の根拠になるものではありません。
・無地番については、Nまたは名古屋市の内部管理番号（例：9876543-A)が表示されている場合があります。

0 25 50 100 メートル

1:1,200

295

地番参考図

265	266	267
294	295	296
325	326	

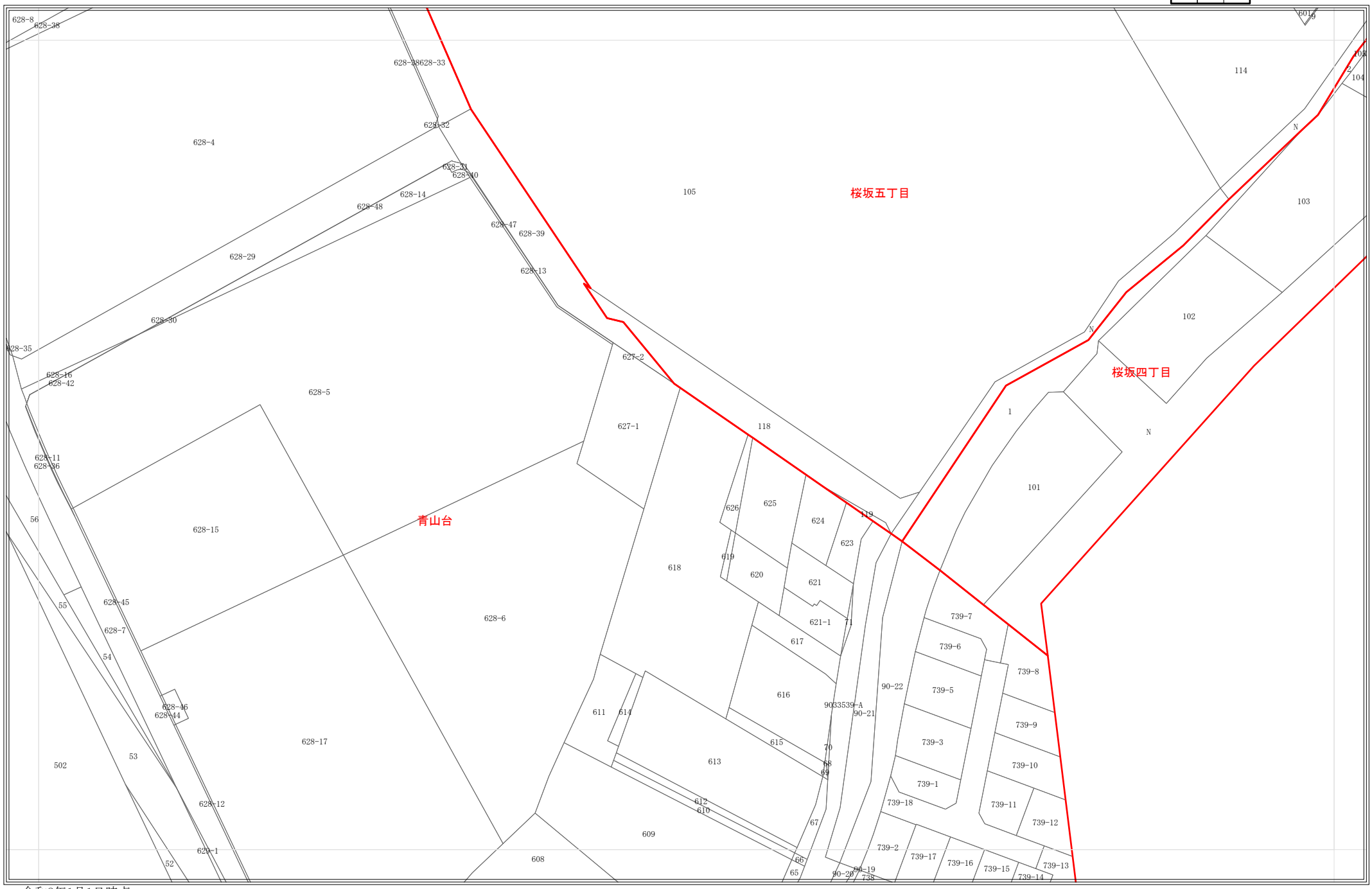

令和8年1月1日時点
・この図面は課税のために作成した図面です。権利関係等の根拠になるものではありません。
・無地番については、Nまたは名古屋市の内部管理番号（例：9876543-A)が表示されている場合があります。

1:1,200

296

地番参考図

266	267	268
295	296	297
326		

令和8年1月1日時点
・この図面は課税のために作成した図面です。権利関係等の根拠になるものではありません。
・無地番については、Nまたは名古屋市の内部管理番号（例：9876543-A)が表示されている場合があります。

0 25 50 100 メートル

1:1,200

地番参考図

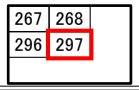

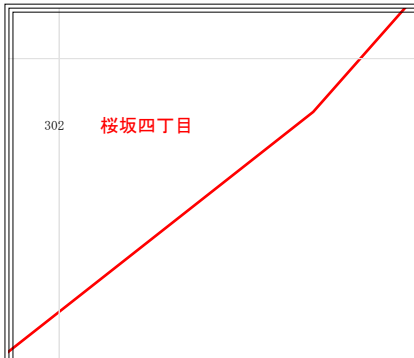

令和8年1月1日時点
・この図面は課税のために作成した図面です。権利関係等の根拠になるものではありません。
・無地番については、Nまたは名古屋市の内部管理番号（例：9876543-A)が表示されている場合があります。



1:1,200

318

地番参考図

	287	288
	318	319
349	350	351



令和8年1月1日時点
・この図面は課税のために作成した図面です。権利関係等の根拠になるものではありません。
・無地番については、Nまたは名古屋市の内部管理番号（例：9876543-A)が表示されている場合があります。

0 25 50 100 メートル

1:1,200

地番参考図

287	288	289
318	319	320
350	351	352

令和8年1月1日時点
・この図面は課税のために作成した図面です。権利関係等の根拠になるものではありません。
・無地番については、Nまたは名古屋市の内部管理番号（例：9876543-A)が表示されている場合があります。

0 25 50 100 メートル

1:1,200

320

地番参考図

288	289	290
319	320	321
351	352	353

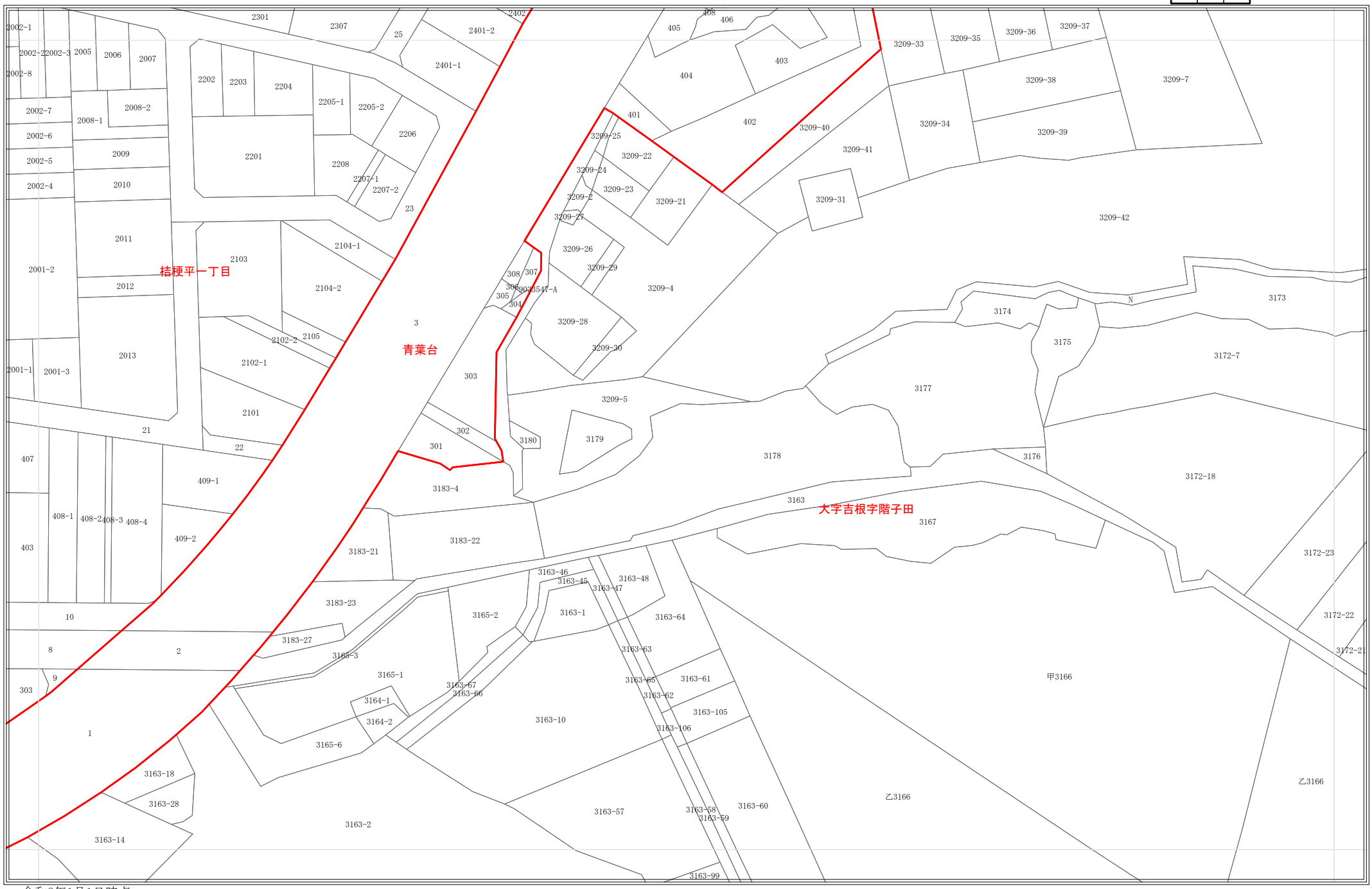

令和8年1月1日時点
・この図面は課税のために作成した図面です。権利関係等の根拠になるものではありません。
・無地番については、Nまたは名古屋市の内部管理番号（例：9876543-A)が表示されている場合があります。

0 25 50 100 メートル

1:1,200

321

地番参考図

289	290	291
320	321	322
352	353	354

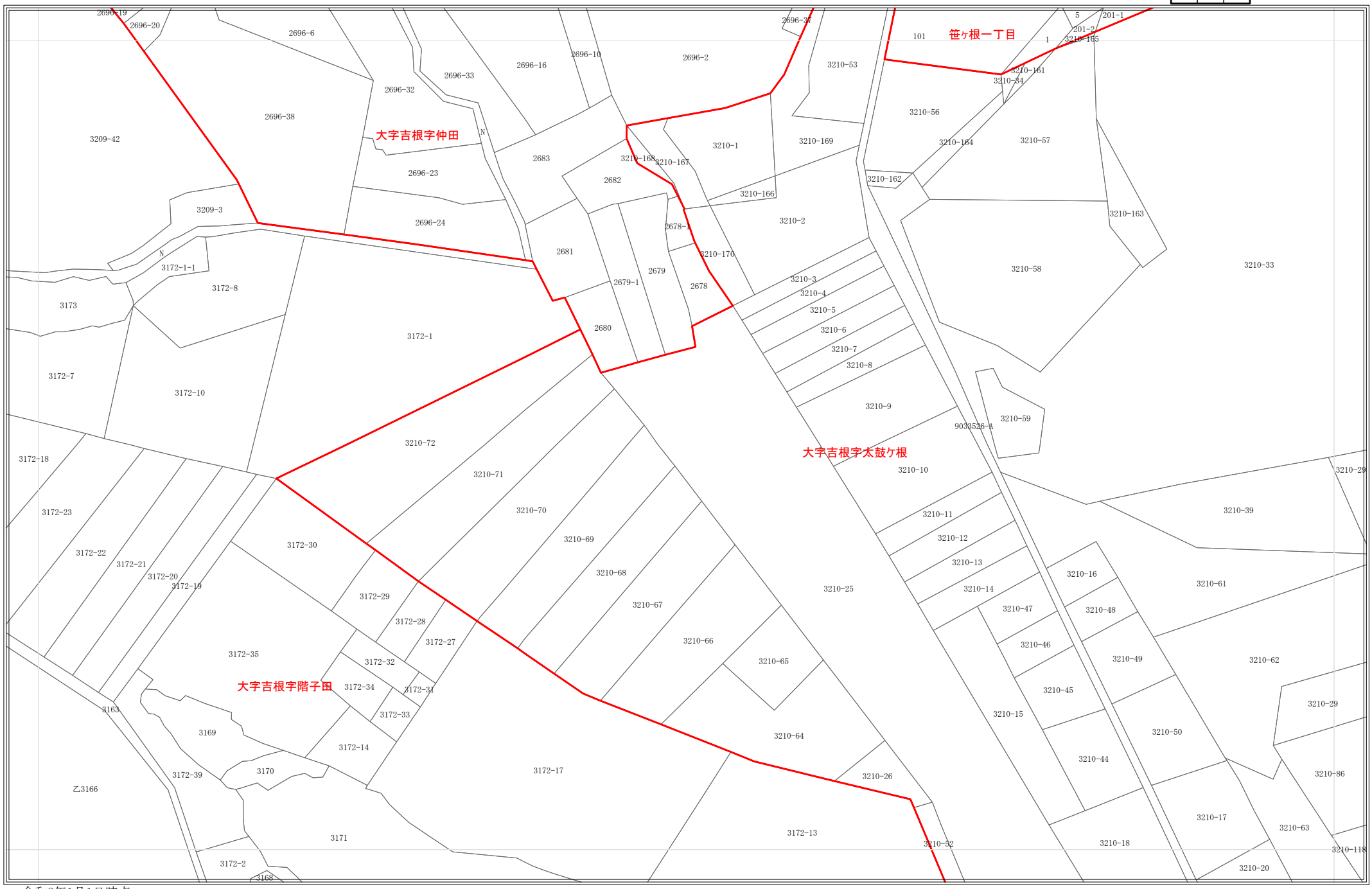

令和8年1月1日時点
・この図面は課税のために作成した図面です。権利関係等の根拠になるものではありません。
・無地番については、Nまたは名古屋市の内部管理番号（例：9876543-A)が表示されている場合があります。

0 25 50 100 メートル

1:1,200

地番参考図

290	291	292
321	322	323
353	354	355

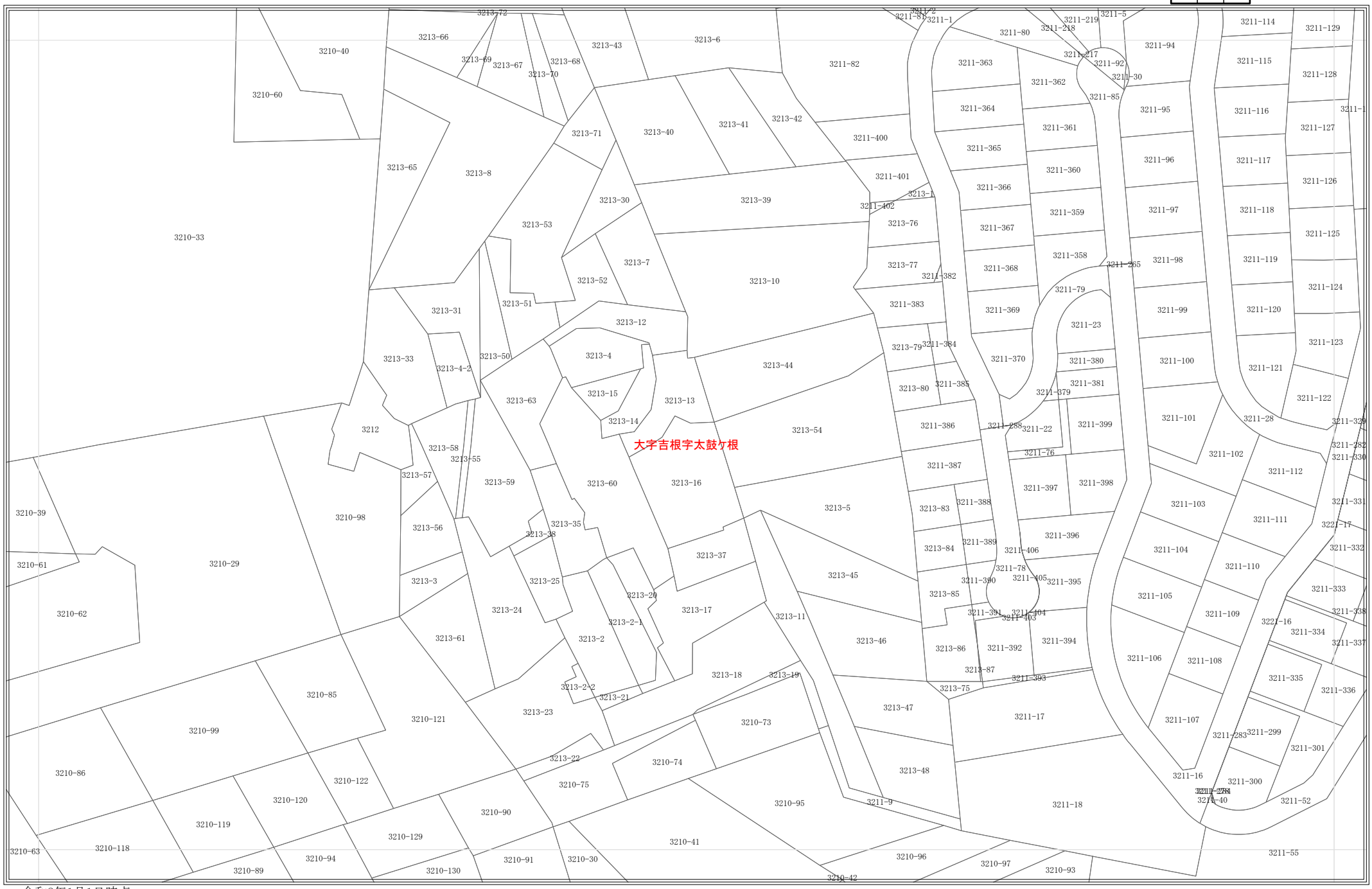

令和8年1月1日時点
・この図面は課税のために作成した図面です。権利関係等の根拠になるものではありません。
・無地番については、Nまたは名古屋市の内部管理番号（例：9876543-A)が表示されている場合があります。

0 25 50 100 メートル

1:1,200

323

地番参考図

291	292	293
322	323	324
354	355	356

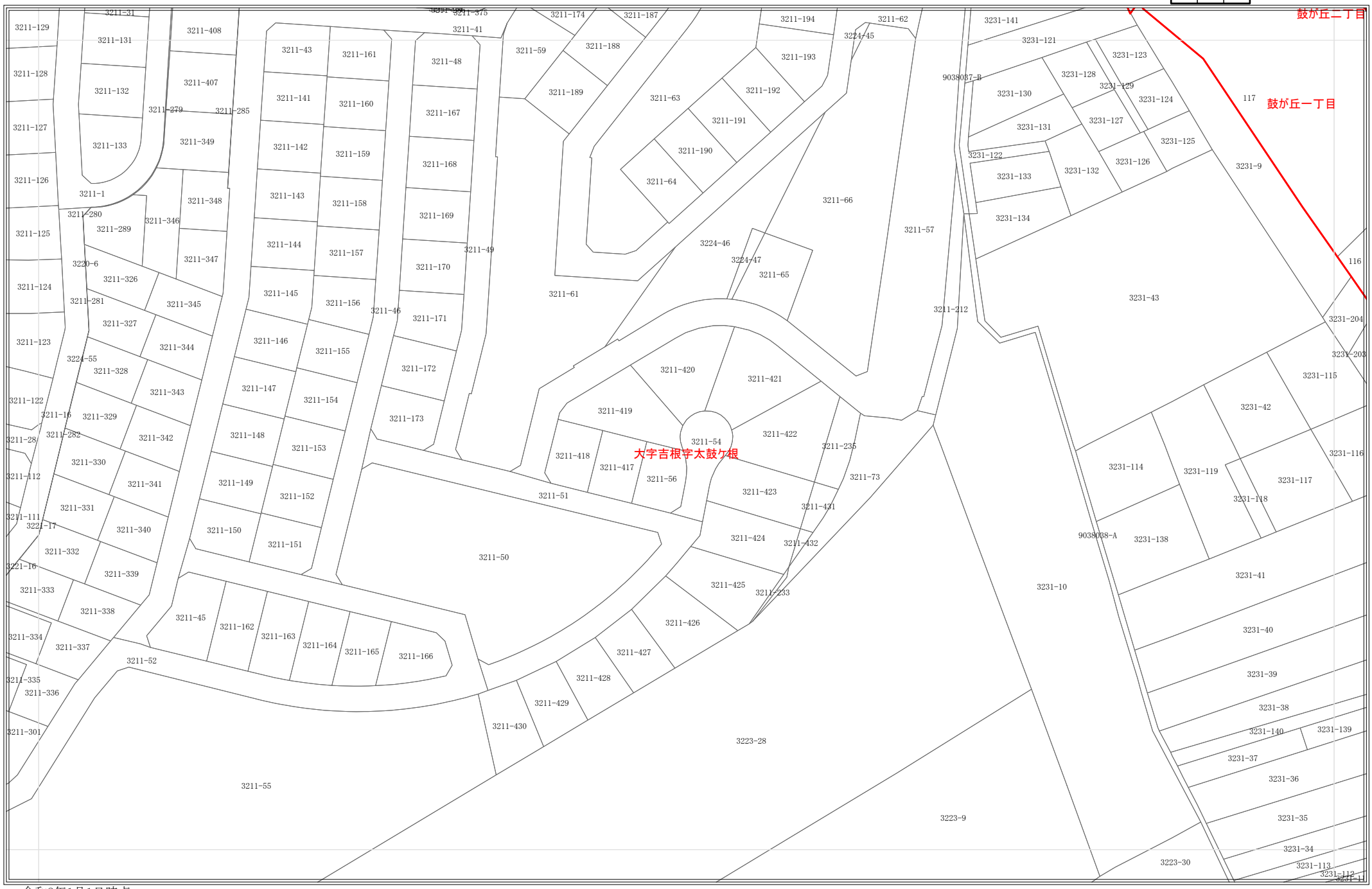

令和8年1月1日時点
・この図面は課税のために作成した図面です。権利関係等の根拠になるものではありません。
・無地番については、Nまたは名古屋市の内部管理番号（例：9876543-A)が表示されている場合があります。

0 25 50 100 メートル

1:1,200

324

地番参考図

292	293	294
323	324	325
355	356	357

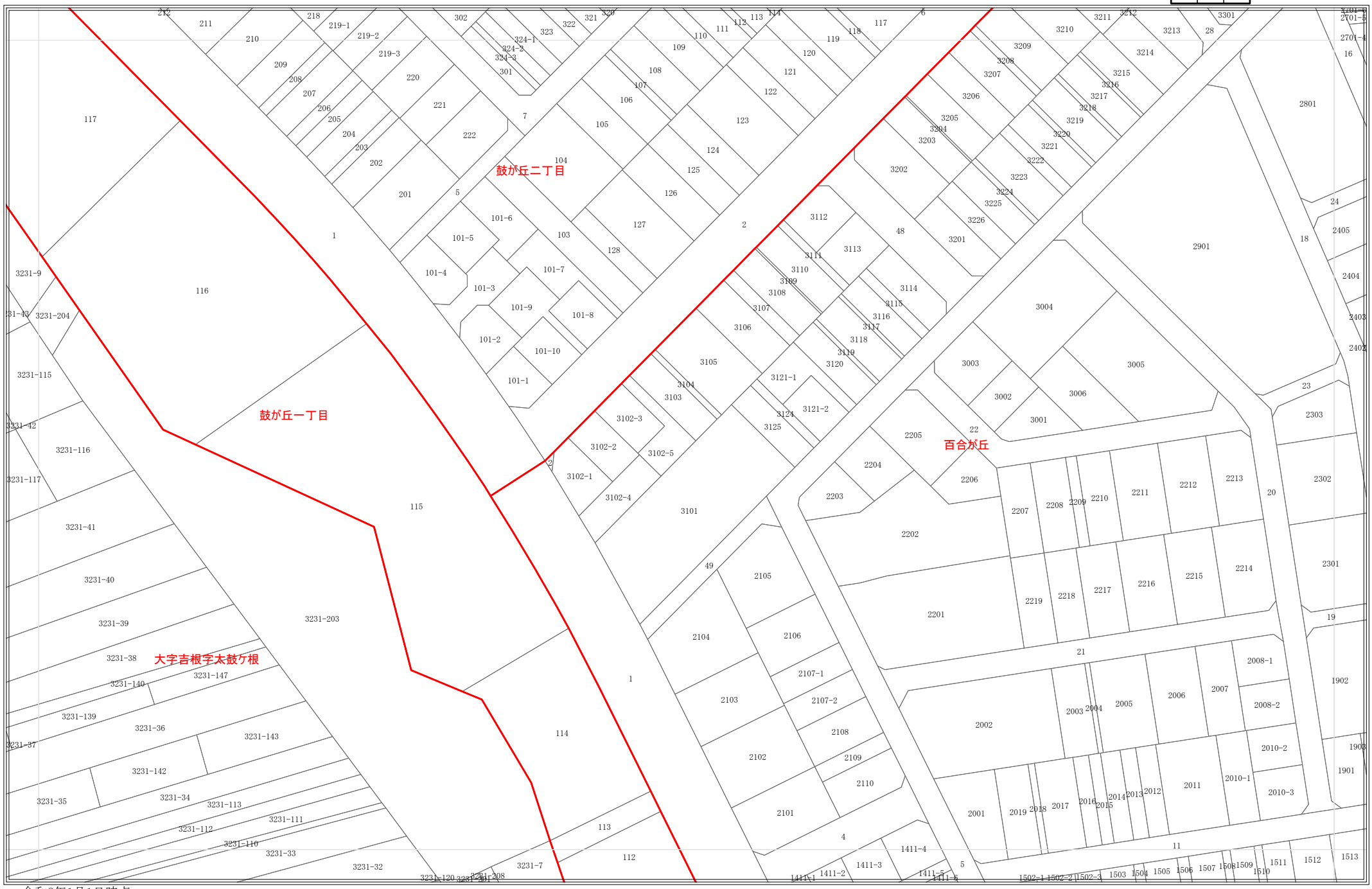

令和8年1月1日時点
・この図面は課税のために作成した図面です。権利関係等の根拠になるものではありません。
・無地番については、Nまたは名古屋市の内部管理番号（例：9876543-A)が表示されている場合があります。

0 25 50 100 メートル

1:1,200

325

地番参考図

293	294	295
324	325	326
356	357	358

令和8年1月1日時点
・この図面は課税のために作成した図面です。権利関係等の根拠になるものではありません。
・無地番については、Nまたは名古屋市の内部管理番号（例：9876543-A)が表示されている場合があります。

0 25 50 100 メートル

1:1,200

326

地番参考図

294	295	296
325	326	
357	358	

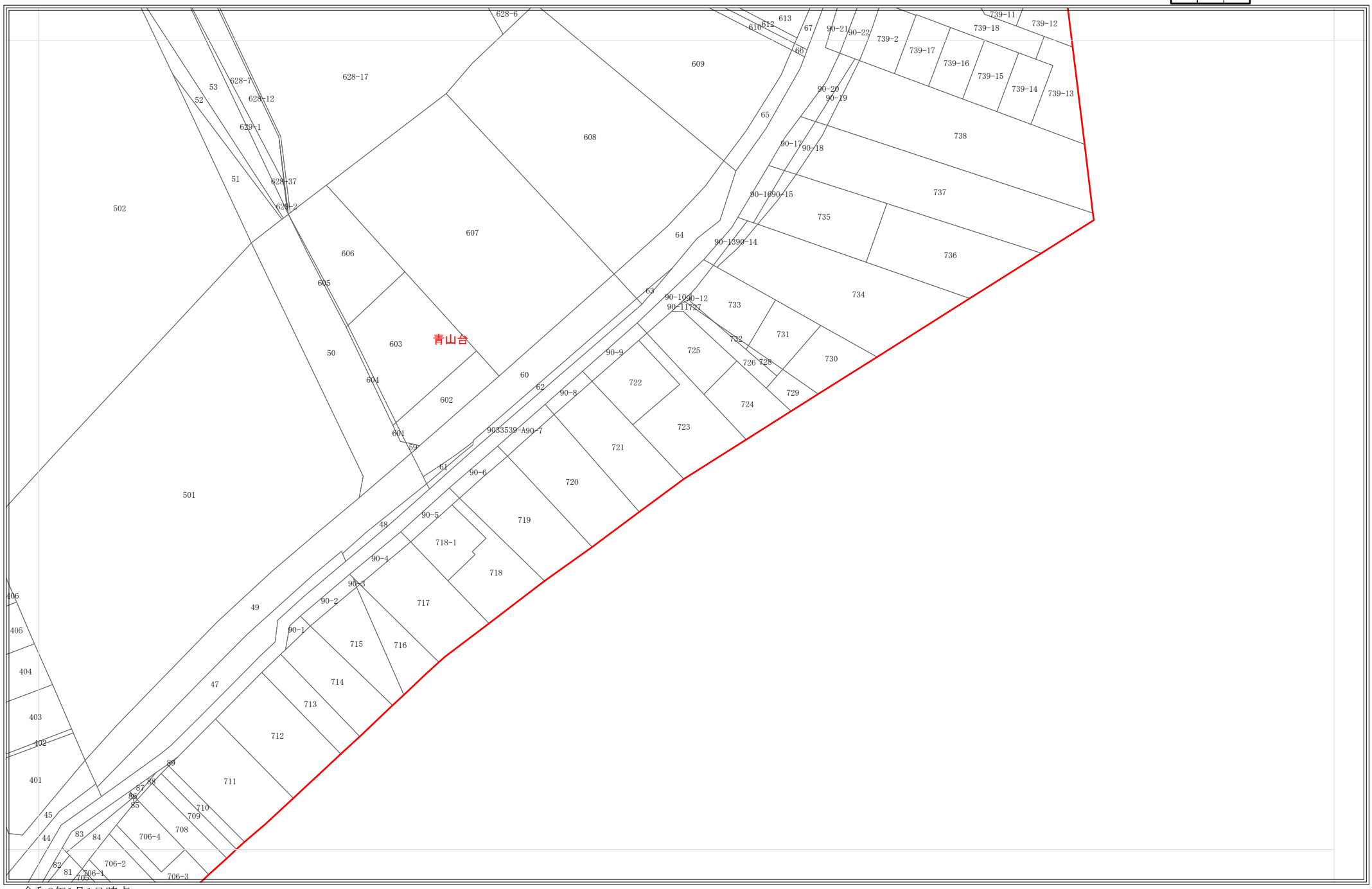

令和8年1月1日時点
・この図面は課税のために作成した図面です。権利関係等の根拠になるものではありません。
・無地番については、Nまたは名古屋市の内部管理番号（例：9876543-A)が表示されている場合があります。

0 25 50 100 メートル

1:1,200

地番参考図

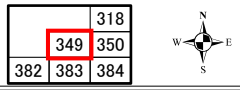

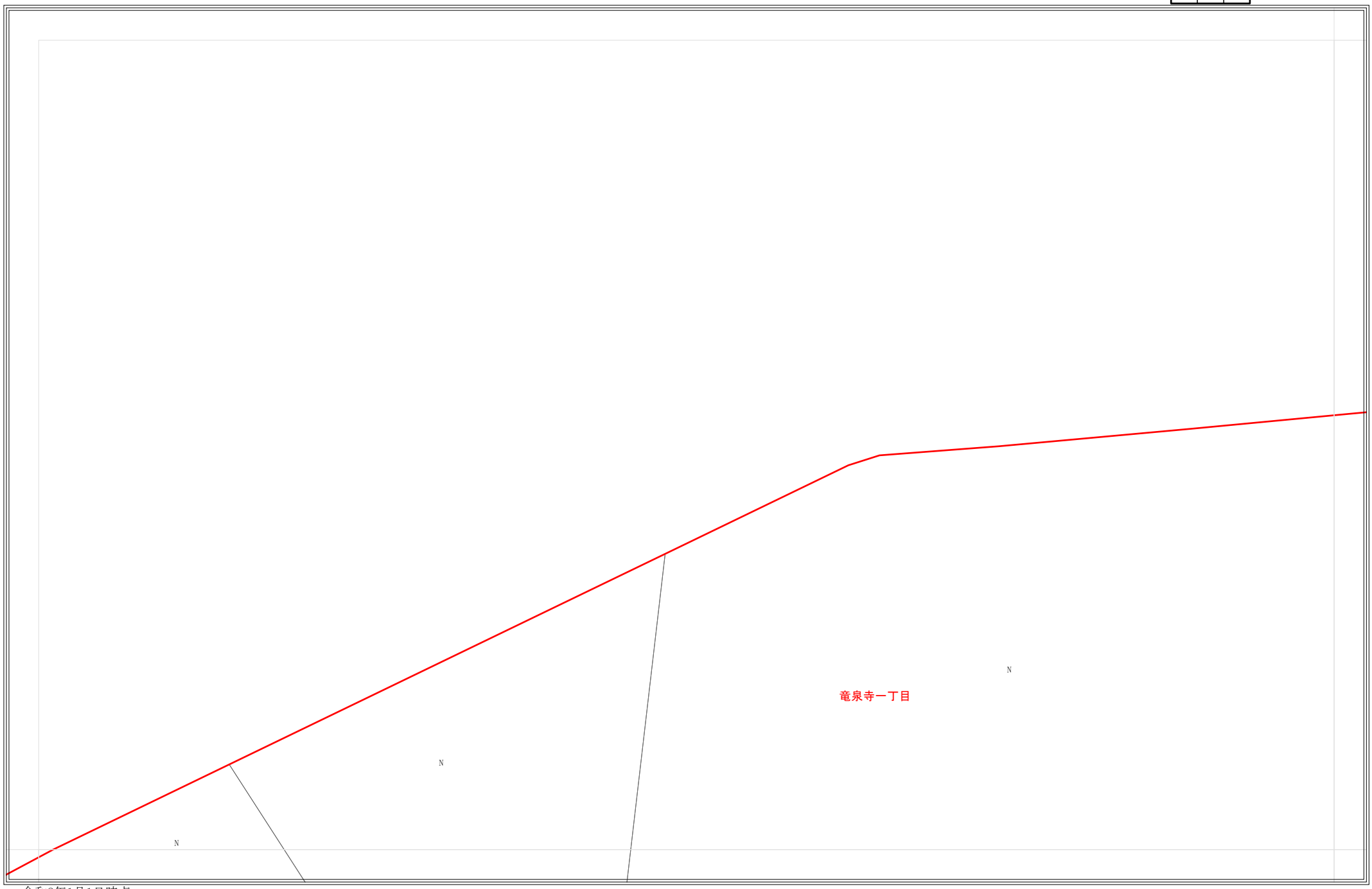

令和8年1月1日時点
・この図面は課税のために作成した図面です。権利関係等の根拠になるものではありません。
・無地番については、Nまたは名古屋市の内部管理番号（例：9876543-A)が表示されている場合があります。

0 25 50 100 メートル

1:1,200

350

地番参考図

	318	319
349	350	351
383	384	385

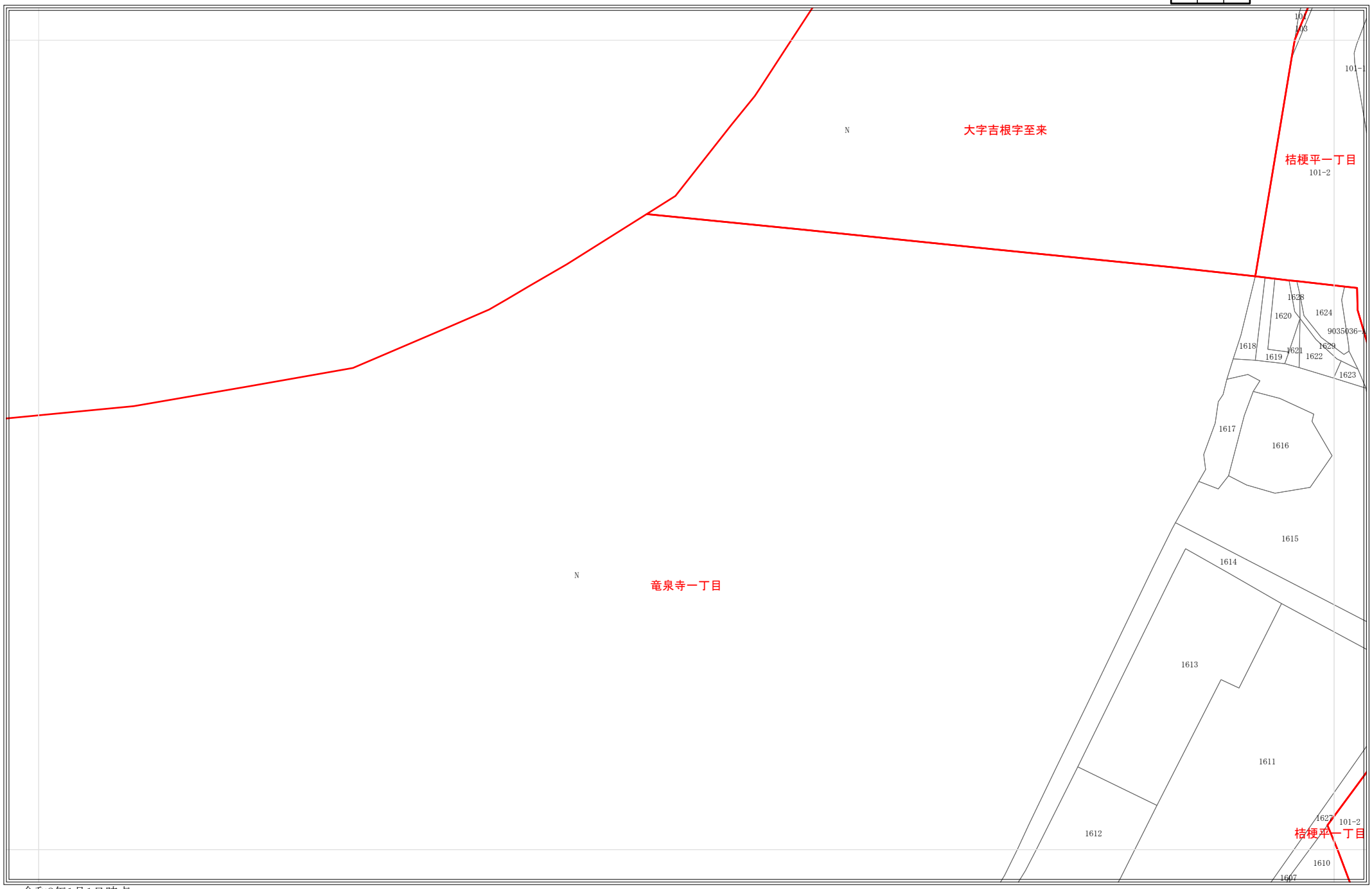

令和8年1月1日時点
・この図面は課税のために作成した図面です。権利関係等の根拠になるものではありません。
・無地番については、Nまたは名古屋市の内部管理番号（例：9876543-A)が表示されている場合があります。

0 25 50 100 メートル

1:1,200

地番参考図

318	319	320
350	351	352
384	385	386

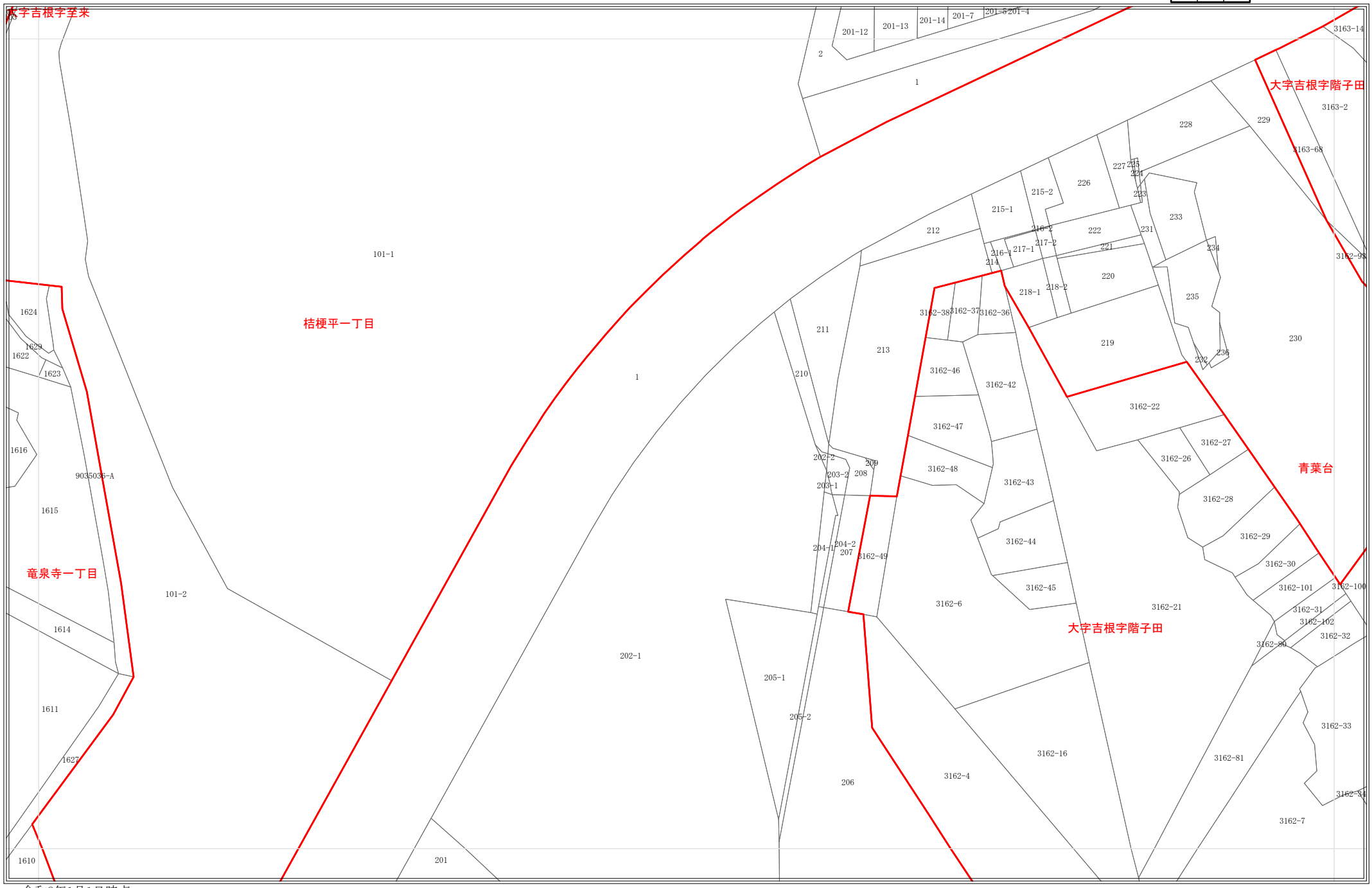

令和8年1月1日時点
・この図面は課税のために作成した図面です。権利関係等の根拠になるものではありません。
・無地番については、Nまたは名古屋市の内部管理番号（例：9876543-A)が表示されている場合があります。

0 25 50 100 メートル

1:1,200

352

地番参考図

319	320	321
351	352	353
385	386	387

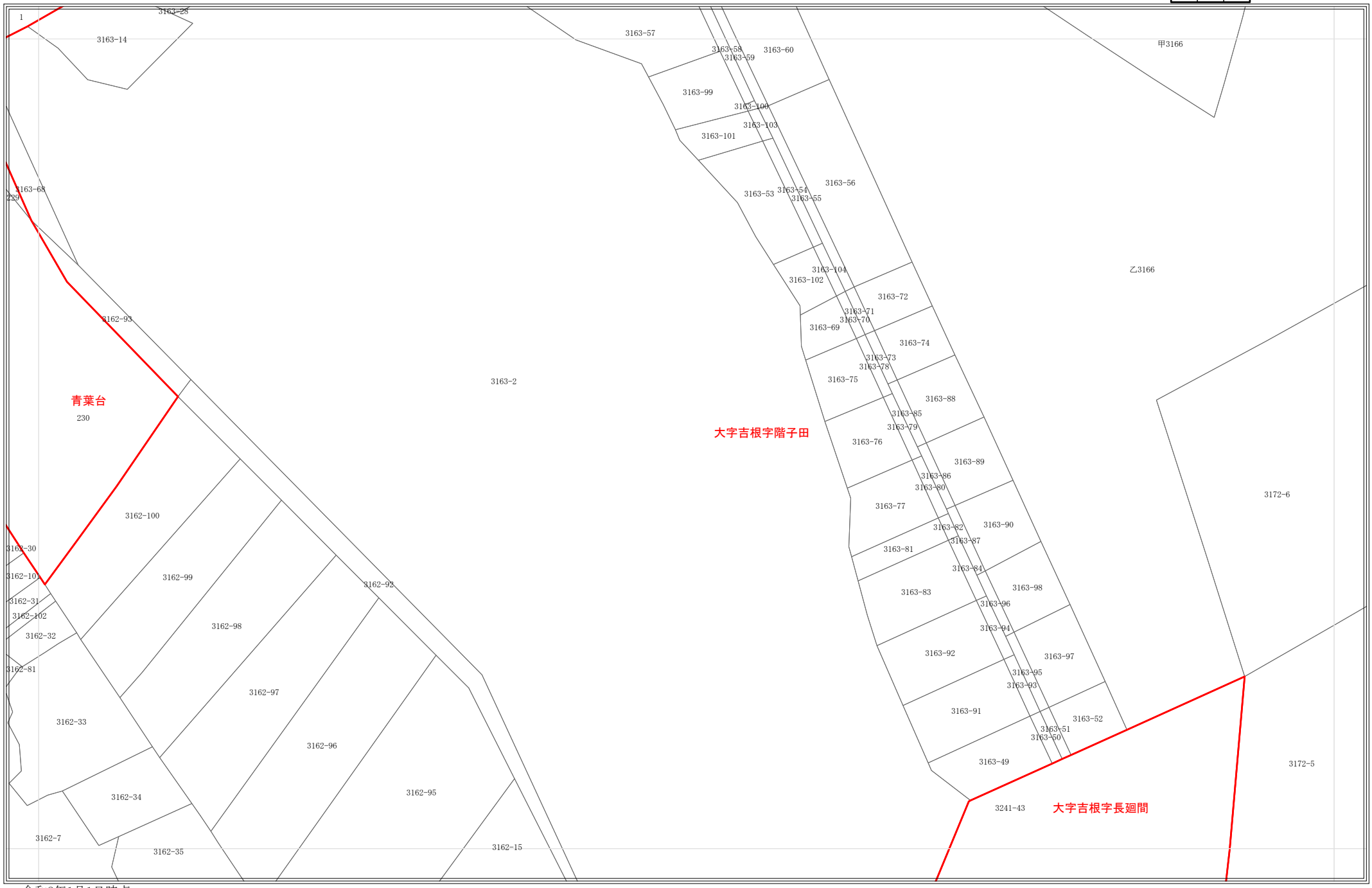

令和8年1月1日時点
・この図面は課税のために作成した図面です。権利関係等の根拠になるものではありません。
・無地番については、Nまたは名古屋市の内部管理番号（例：9876543-A)が表示されている場合があります。

0 25 50 100 メートル

1:1,200

地番参考図

320	321	322
352	353	354
386	387	388

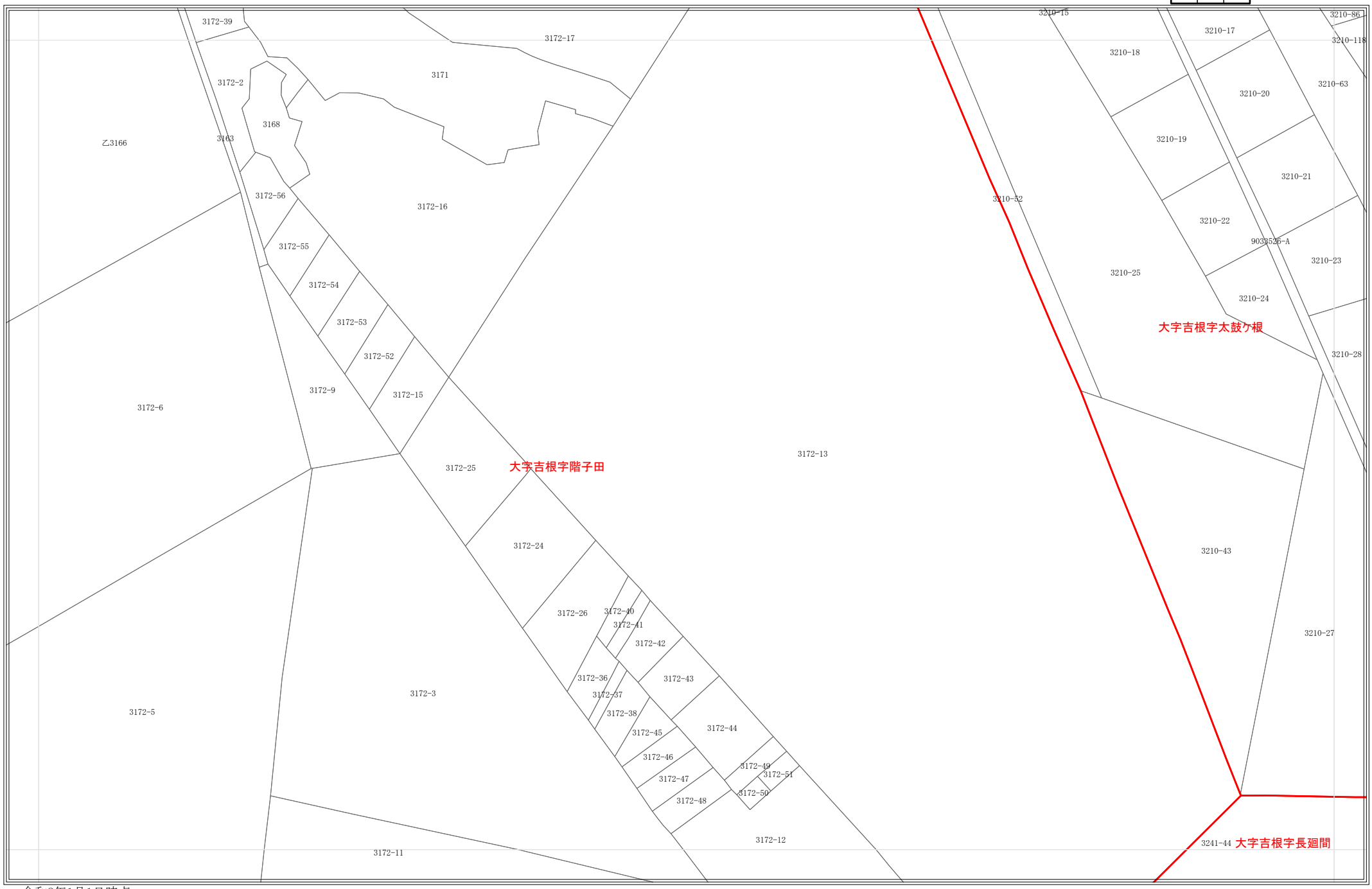

令和8年1月1日時点
・この図面は課税のために作成した図面です。権利関係等の根拠になるものではありません。
・無地番については、Nまたは名古屋市の内部管理番号（例：9876543-A)が表示されている場合があります。

0 25 50 100 メートル

1:1,200

354

地番参考図

321	322	323
353	354	355
387	388	389

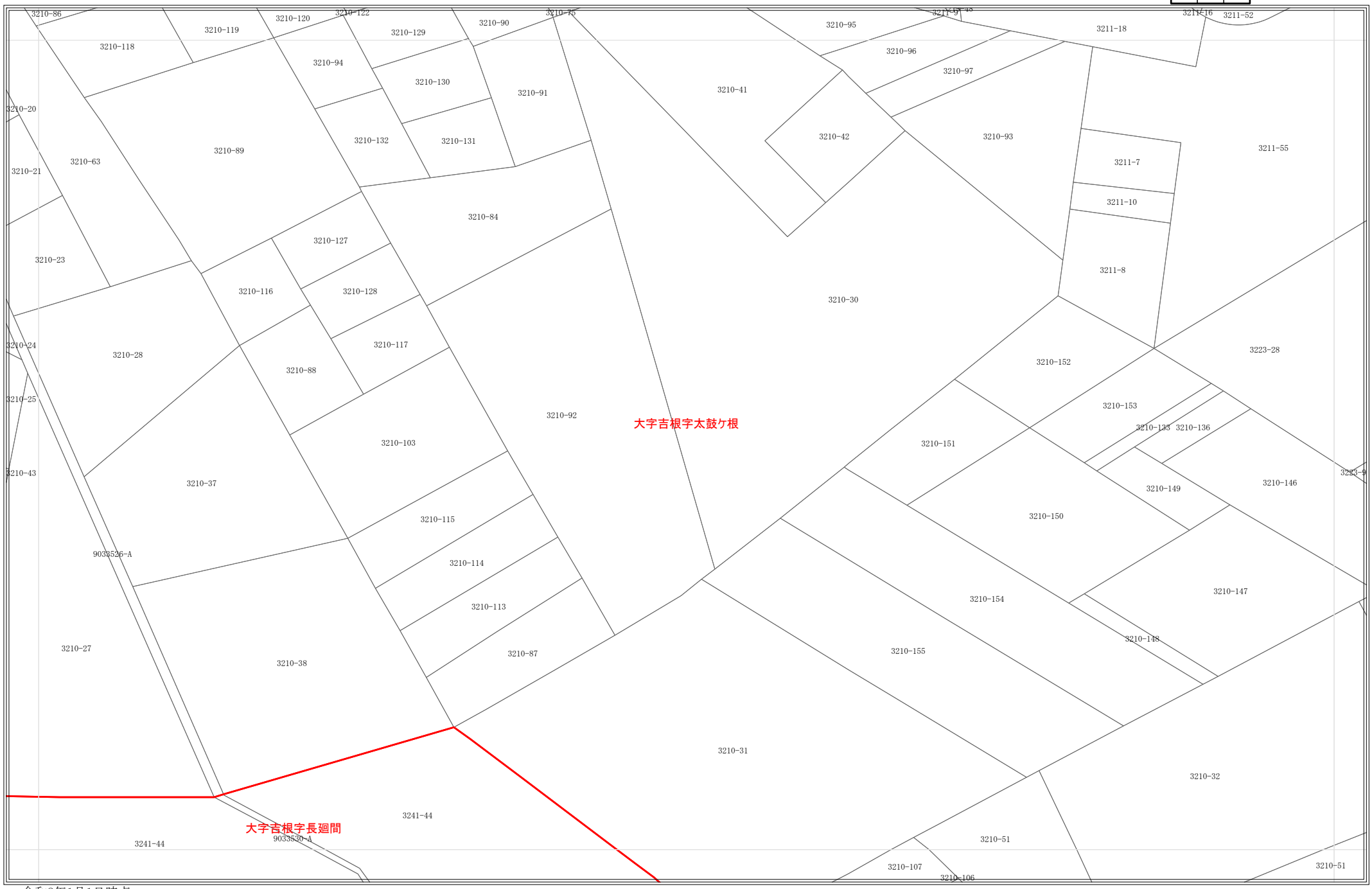

令和8年1月1日時点
・この図面は課税のために作成した図面です。権利関係等の根拠になるものではありません。
・無地番については、Nまたは名古屋市の内部管理番号（例：9876543-A)が表示されている場合があります。

0 25 50 100 メートル

1:1,200

355

地番参考図

322	323	324
354	355	356
388	389	390

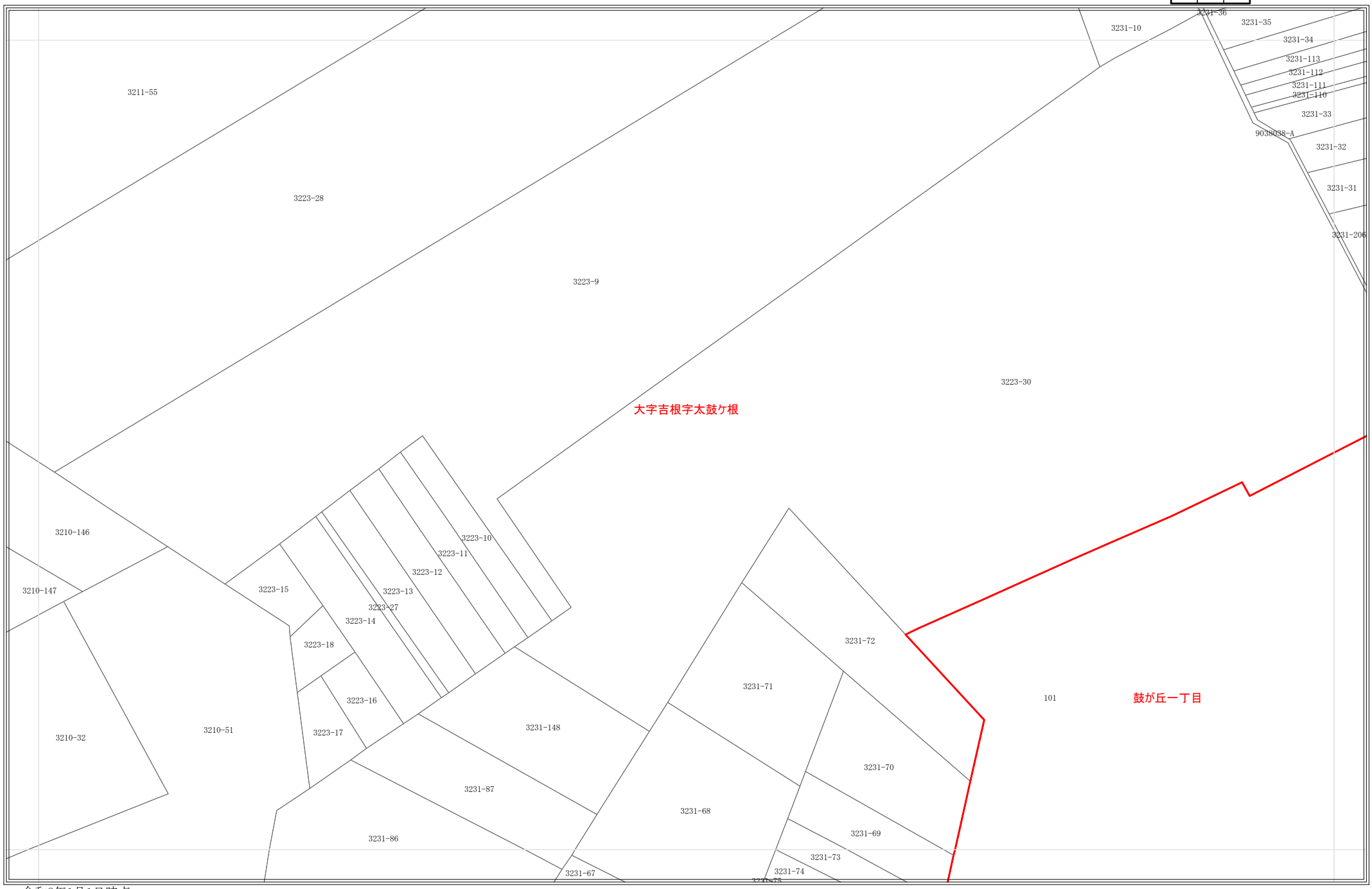

令和8年1月1日時点
・この図面は課税のために作成した図面です。権利関係等の根拠になるものではありません。
・無地番については、Nまたは名古屋市の内部管理番号（例：9876543-A)が表示されている場合があります。

0 25 50 100 メートル

1:1,200

356

地番参考図

323	324	325
355	356	357
389	390	391

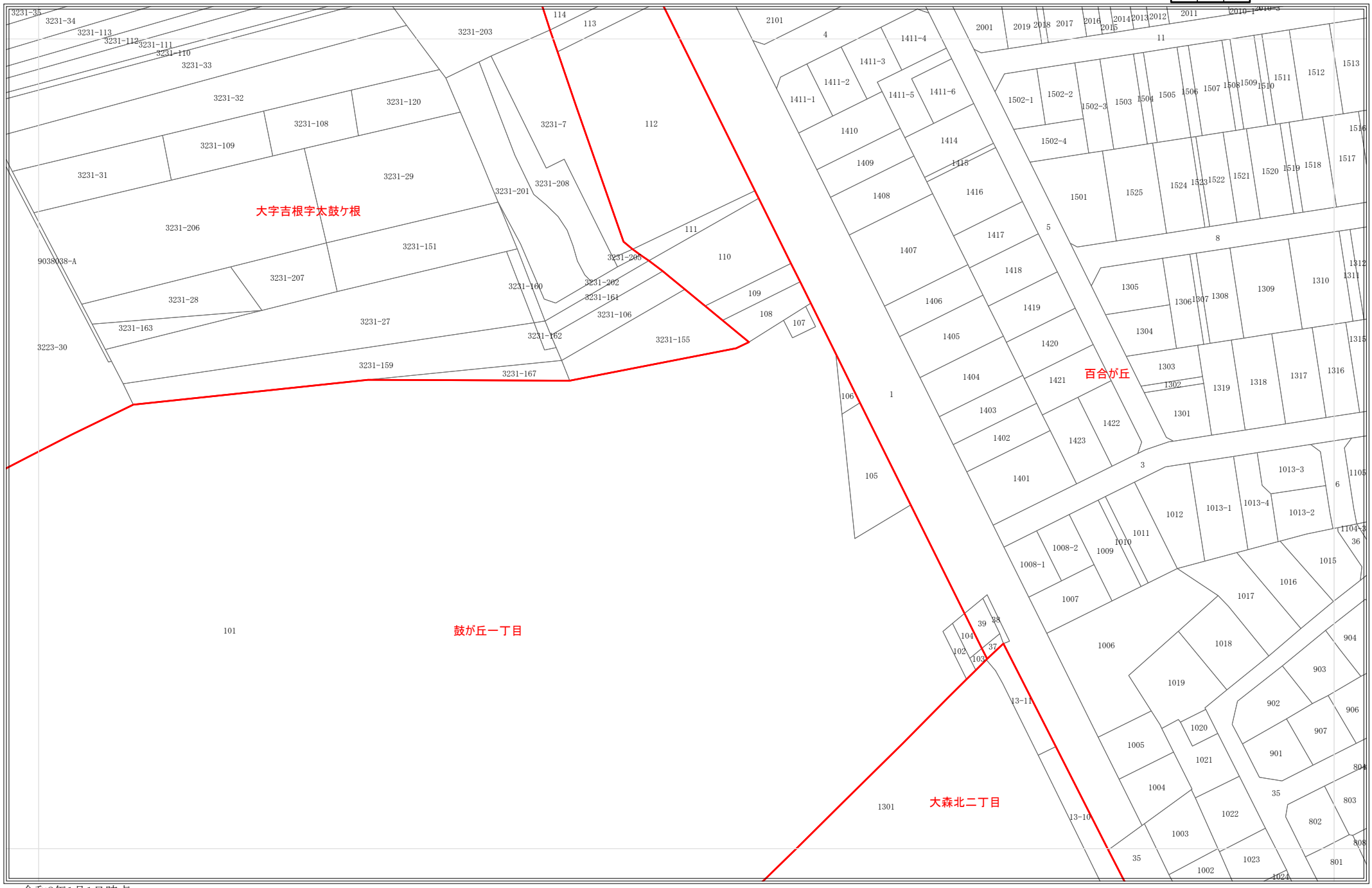

令和8年1月1日時点
・この図面は課税のために作成した図面です。権利関係等の根拠になるものではありません。
・無地番については、Nまたは名古屋市の内部管理番号（例：9876543-A)が表示されている場合があります。

0 25 50 100 メートル

1:1,200

357

地番参考図

324	325	326
356	357	358
390	391	

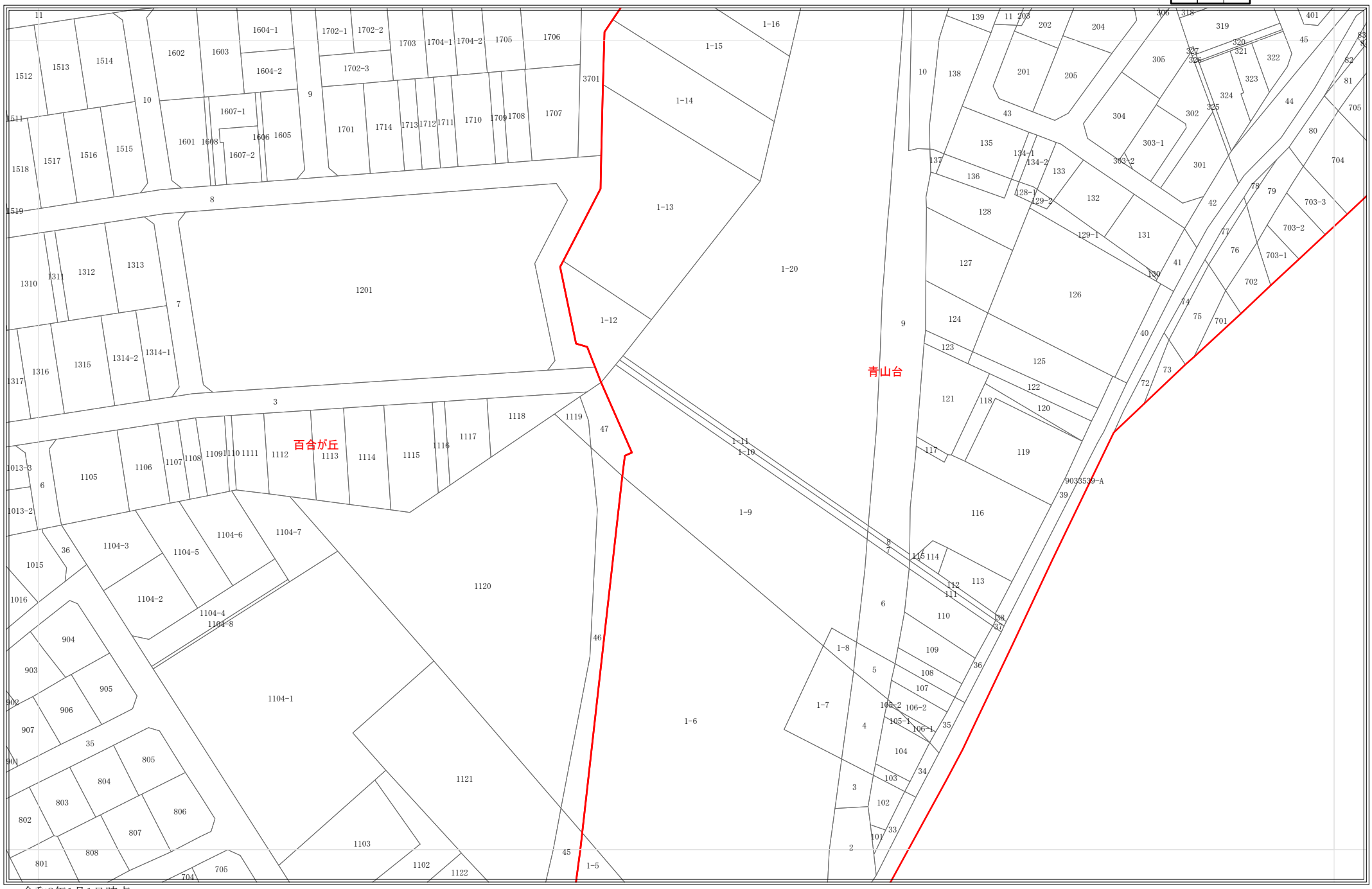

令和8年1月1日時点
・この図面は課税のために作成した図面です。権利関係等の根拠になるものではありません。
・無地番については、Nまたは名古屋市の内部管理番号（例：9876543-A)が表示されている場合があります。

0 25 50 100 メートル

1:1,200

358

地番参考図

325	326
357	358
391	

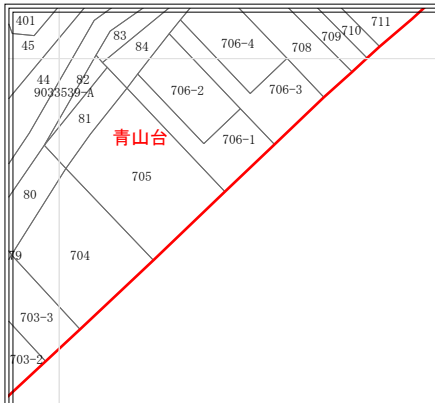

令和8年1月1日時点
・この図面は課税のために作成した図面です。権利関係等の根拠になるものではありません。
・無地番については、Nまたは名古屋市の内部管理番号（例：9876543-A)が表示されている場合があります。

0 25 50 100 メートル

1:1,200

地番参考図

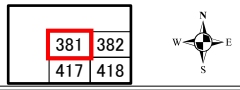

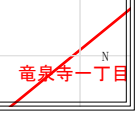

令和8年1月1日時点
・この図面は課税のために作成した図面です。権利関係等の根拠になるものではありません。
・無地番については、Nまたは名古屋市の内部管理番号（例：9876543-A)が表示されている場合があります。

0 25 50 100 メートル

1:1,200

382

地番参考図

		349
381	382	383
417	418	419

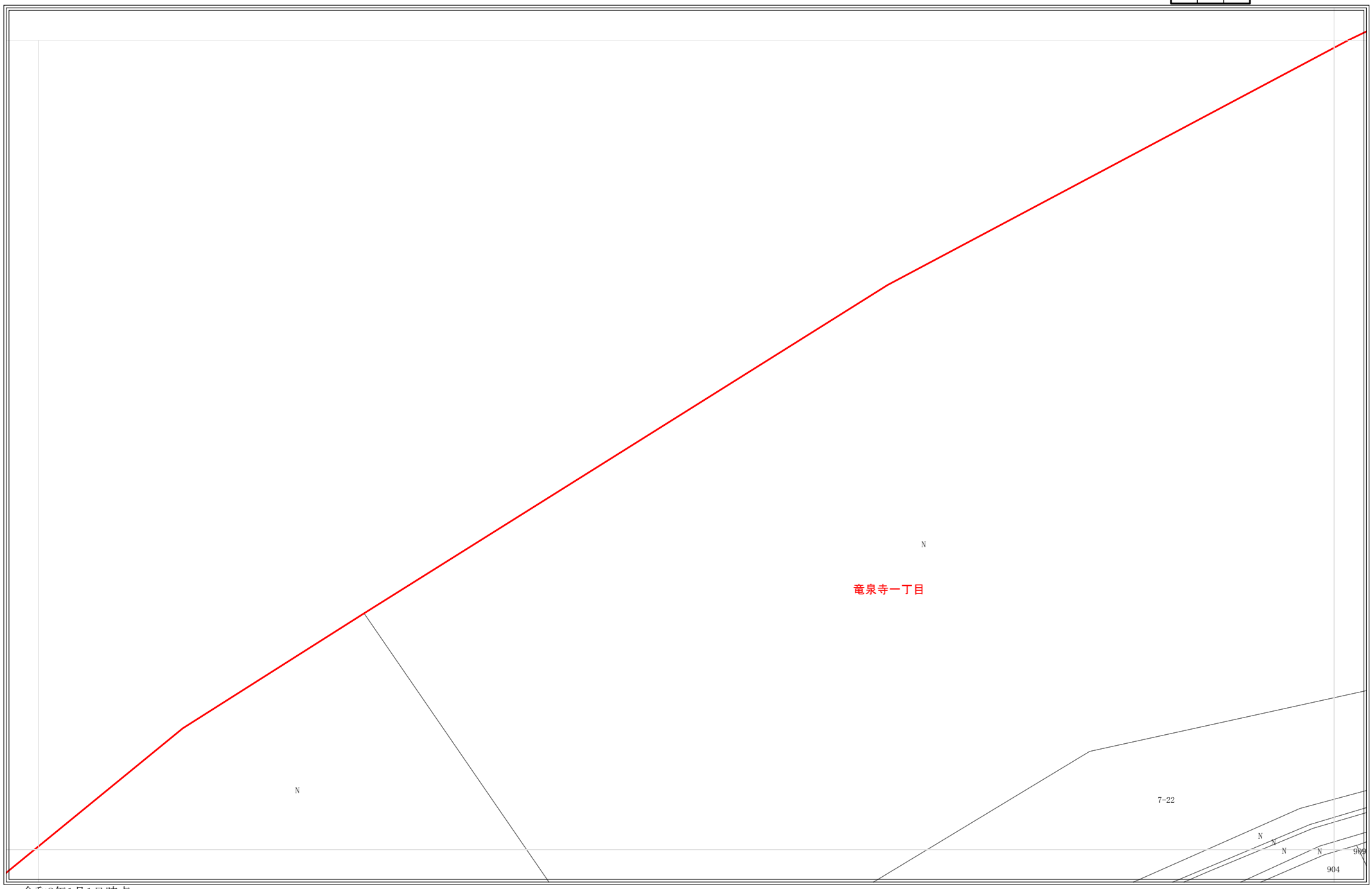

令和8年1月1日時点
・この図面は課税のために作成した図面です。権利関係等の根拠になるものではありません。
・無地番については、Nまたは名古屋市の内部管理番号（例：9876543-A)が表示されている場合があります。

0 25 50 100 メートル

1:1,200

地番参考図

	349	350
382	383	384
418	419	420

令和8年1月1日時点
・この図面は課税のために作成した図面です。権利関係等の根拠になるものではありません。
・無地番については、Nまたは名古屋市の内部管理番号（例：9876543-A)が表示されている場合があります。

0 25 50 100 メートル

1:1,200

地番参考図

349	350	351
383	384	385
419	420	421

令和8年1月1日時点
・この図面は課税のために作成した図面です。権利関係等の根拠になるものではありません。
・無地番については、Nまたは名古屋市の内部管理番号（例：9876543-A)が表示されている場合があります。

0 25 50 100 メートル

1:1,200

地番参考図

350	351	352
384	385	386
420	421	422

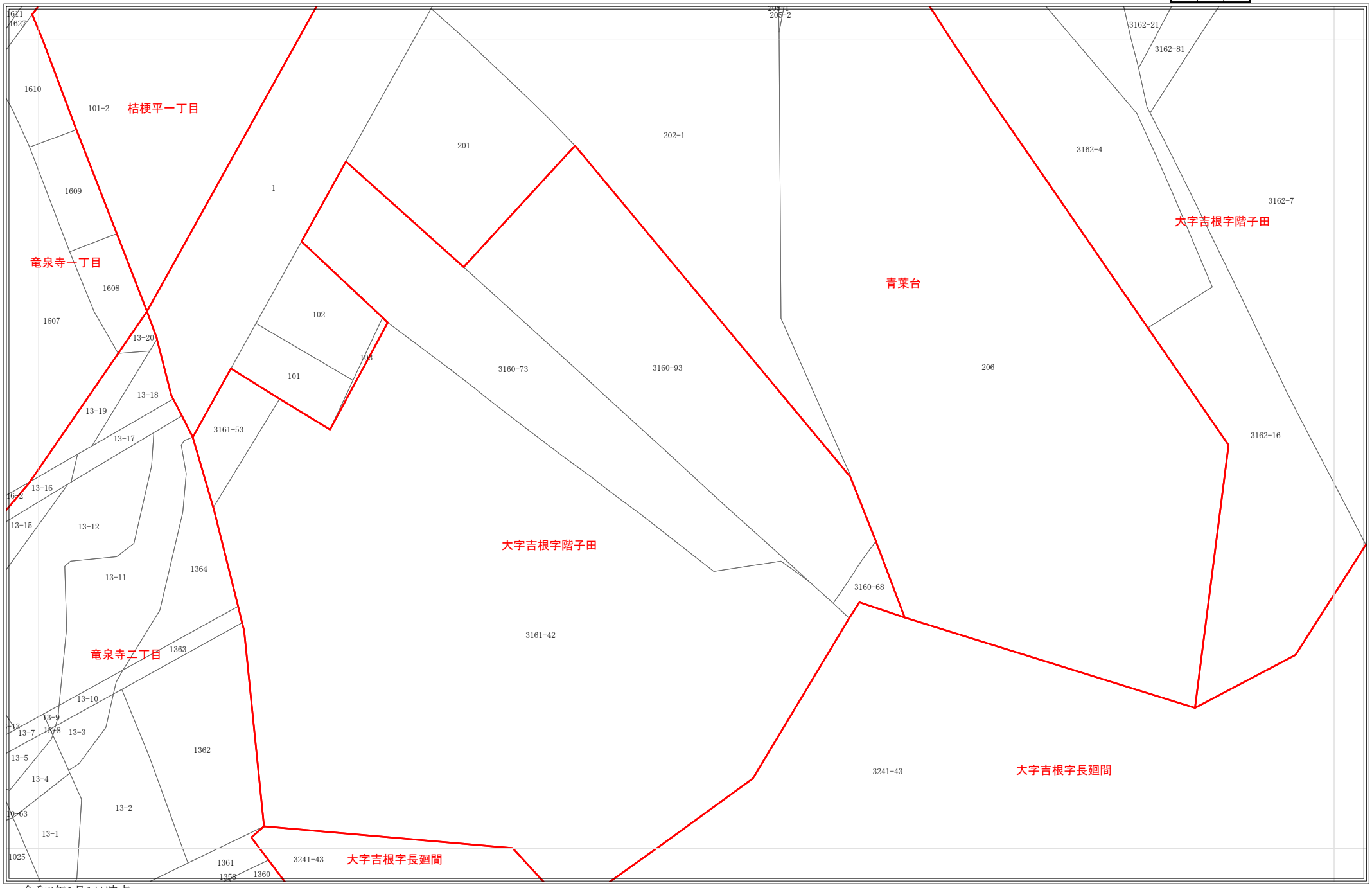

令和8年1月1日時点
・この図面は課税のために作成した図面です。権利関係等の根拠になるものではありません。
・無地番については、Nまたは名古屋市の内部管理番号（例：9876543-A)が表示されている場合があります。

0 25 50 100 メートル

1:1,200

386

地番参考図

351	352	353
385	386	387
421	422	423

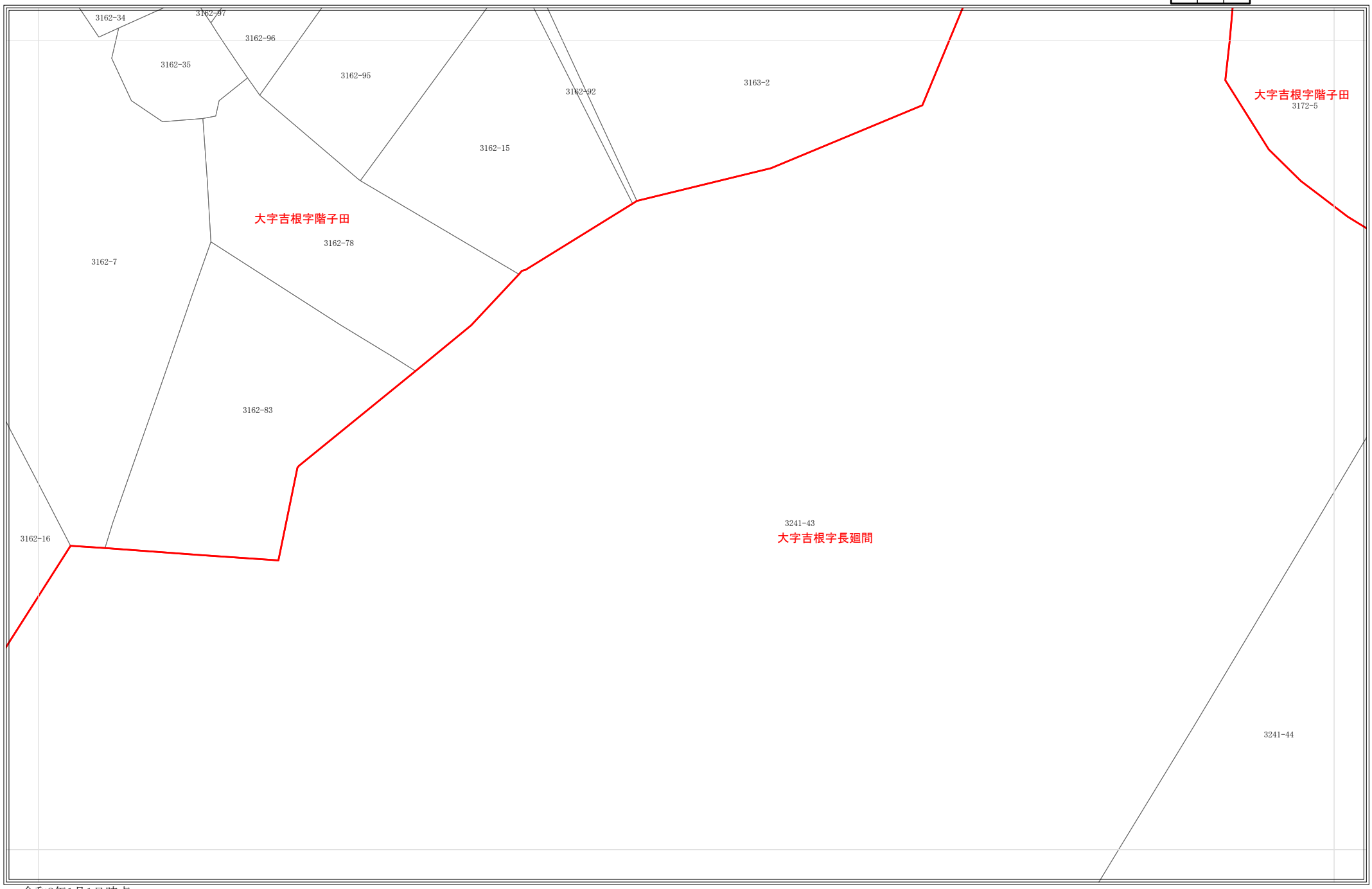

令和8年1月1日時点
・この図面は課税のために作成した図面です。権利関係等の根拠になるものではありません。
・無地番については、Nまたは名古屋市の内部管理番号（例：9876543-A)が表示されている場合があります。

0 25 50 100 メートル

1:1,200

387

地番参考図

352	353	354
386	387	388
422	423	424

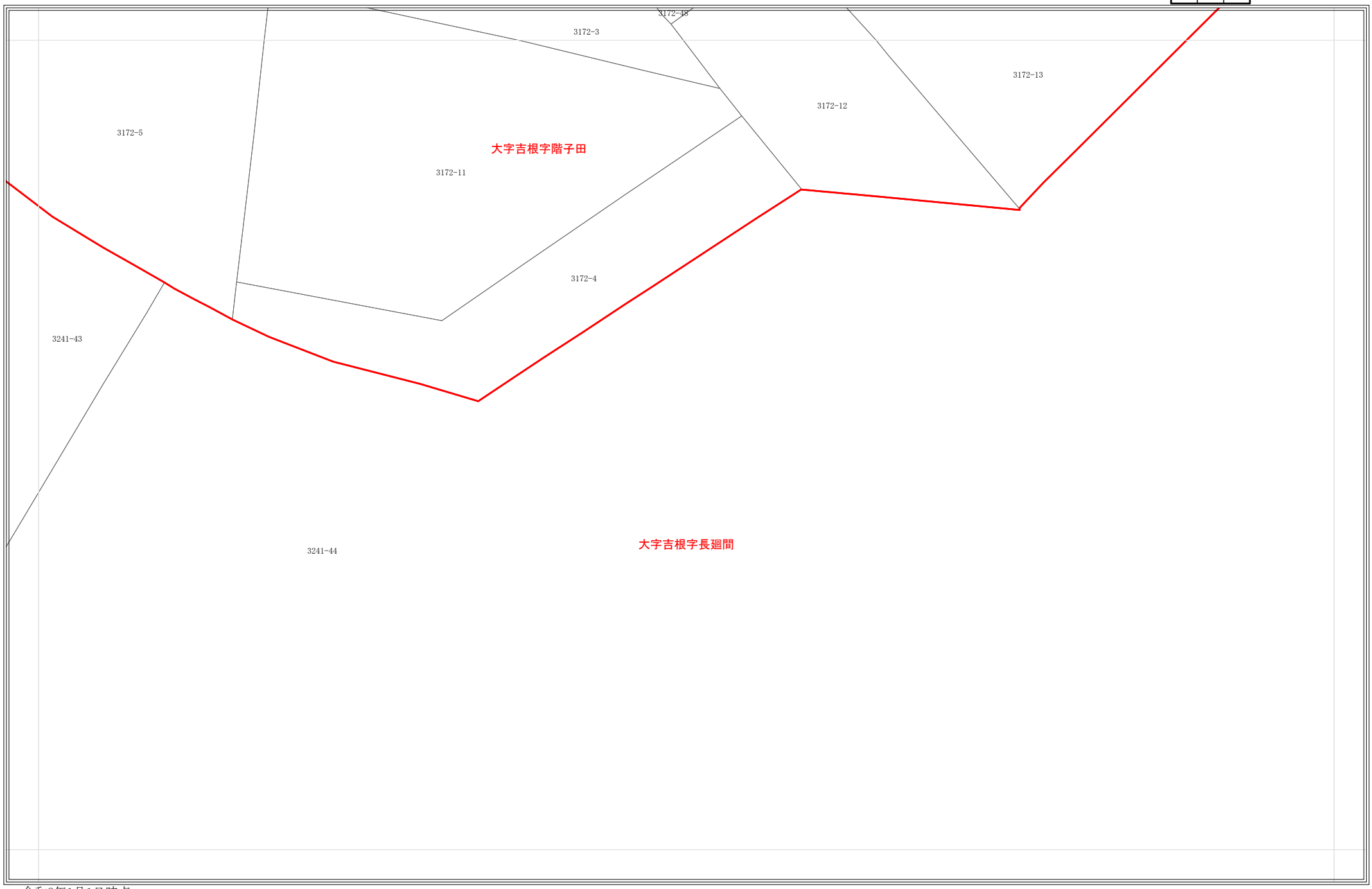

令和8年1月1日時点
・この図面は課税のために作成した図面です。権利関係等の根拠になるものではありません。
・無地番については、Nまたは名古屋市の内部管理番号（例：9876543-A)が表示されている場合があります。

0 25 50 100 メートル

1:1,200

388

地番参考図

353	354	355
387	388	389
423	424	425

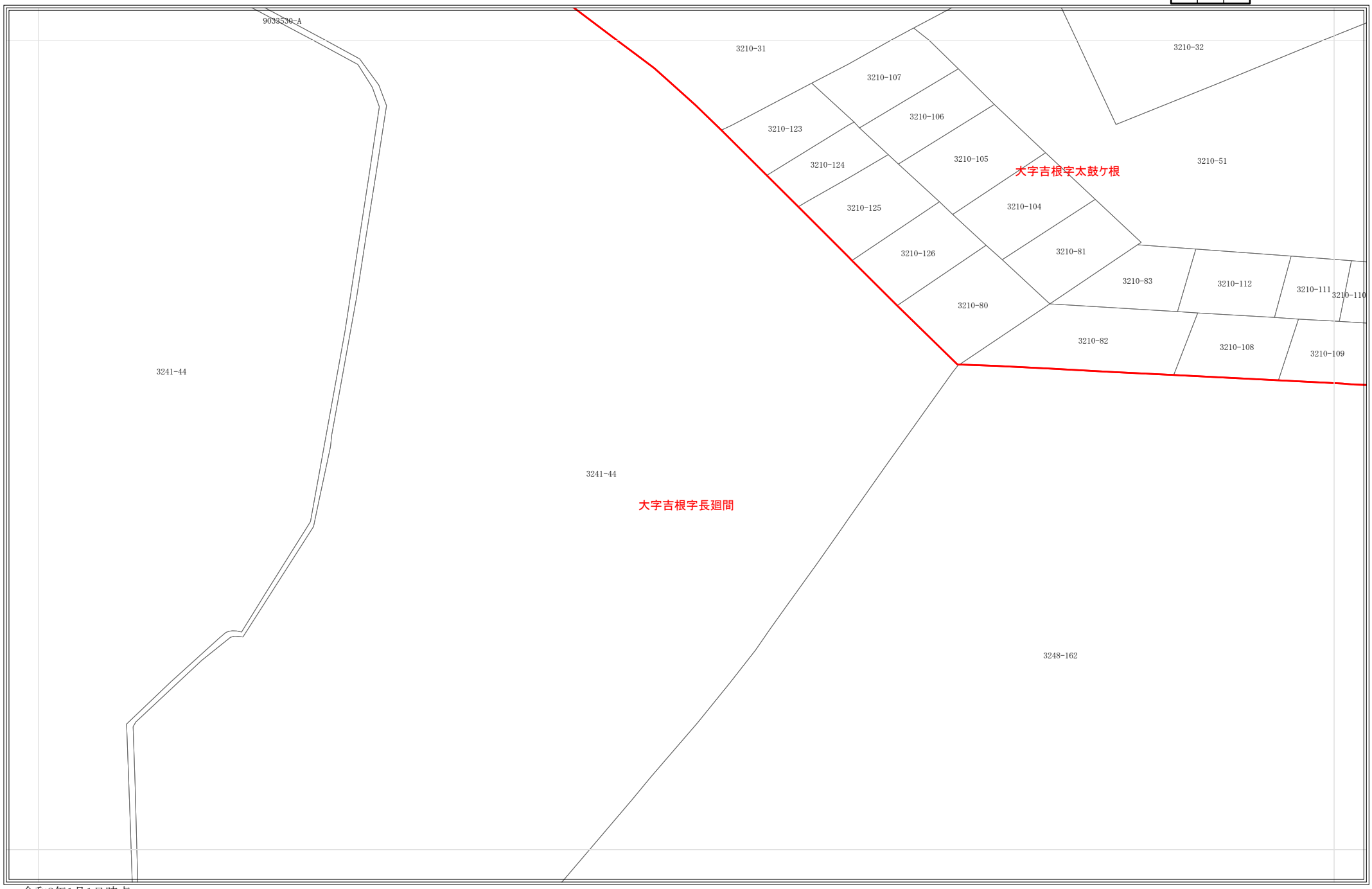

令和8年1月1日時点
・この図面は課税のために作成した図面です。権利関係等の根拠になるものではありません。
・無地番については、Nまたは名古屋市の内部管理番号（例：9876543-A)が表示されている場合があります。

0 25 50 100 メートル

1:1,200

389

地番参考図

354	355	356
388	389	390
424	425	426

令和8年1月1日時点
・この図面は課税のために作成した図面です。権利関係等の根拠になるものではありません。
・無地番については、Nまたは名古屋市の内部管理番号（例：9876543-A)が表示されている場合があります。

0 25 50 100 メートル

1:1,200

390

地番参考図

355	356	357
389	390	391
425	426	427

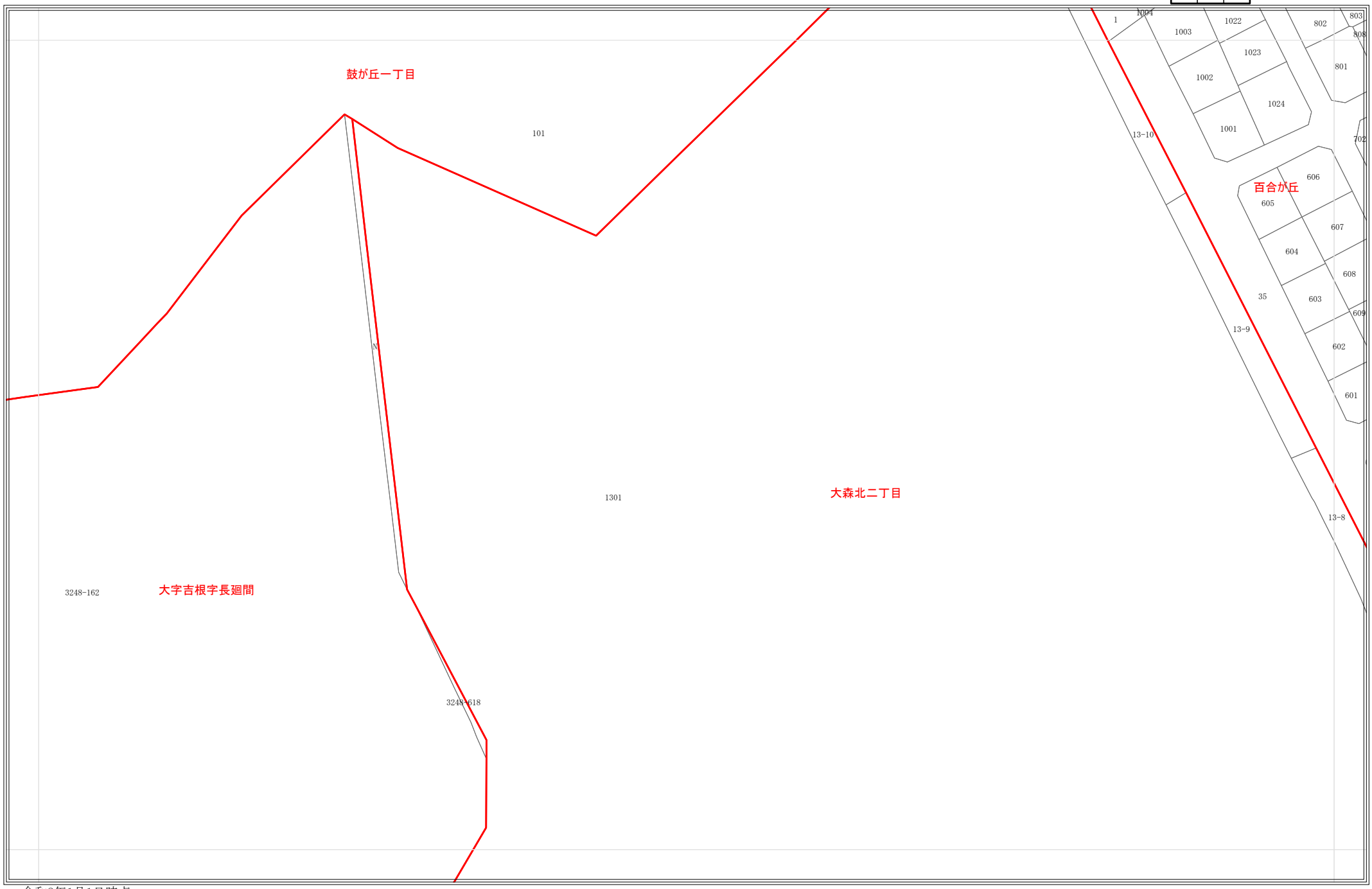

令和8年1月1日時点
・この図面は課税のために作成した図面です。権利関係等の根拠になるものではありません。
・無地番については、Nまたは名古屋市の内部管理番号（例：9876543-A)が表示されている場合があります。

0 25 50 100 メートル

1:1,200

391

地番参考図

356	357	358
390	391	
426	427	

令和8年1月1日時点
・この図面は課税のために作成した図面です。権利関係等の根拠になるものではありません。
・無地番については、Nまたは名古屋市の内部管理番号（例：9876543-A)が表示されている場合があります。

0 25 50 100 メートル

1:1,200

417

地番参考図

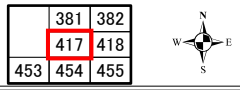

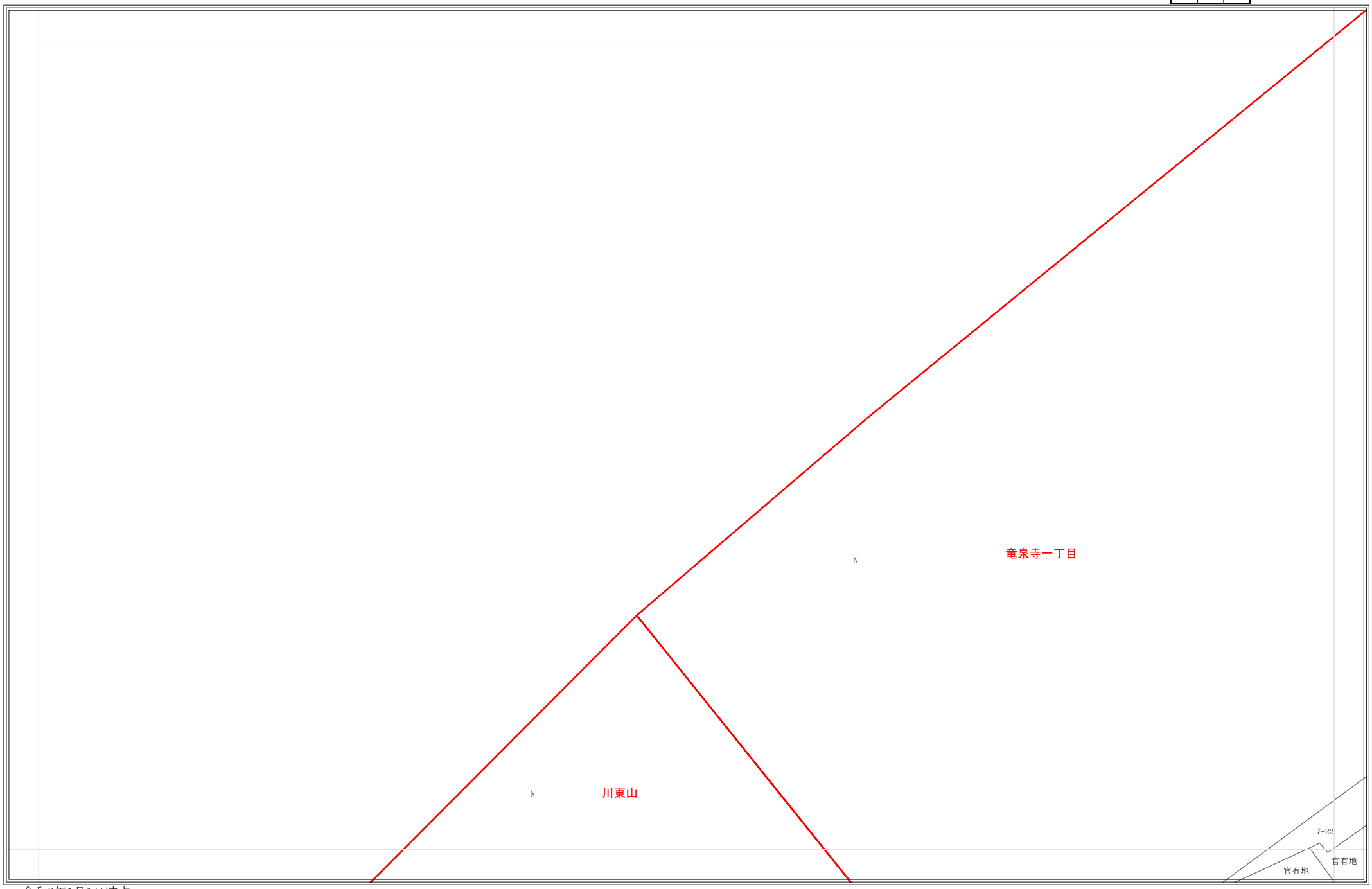

令和8年1月1日時点
・この図面は課税のために作成した図面です。権利関係等の根拠になるものではありません。
・無地番については、Nまたは名古屋市の内部管理番号（例：9876543-A)が表示されている場合があります。

0 25 50 100 メートル

1:1,200

地番参考図

381	382	383
417	418	419
454	455	456

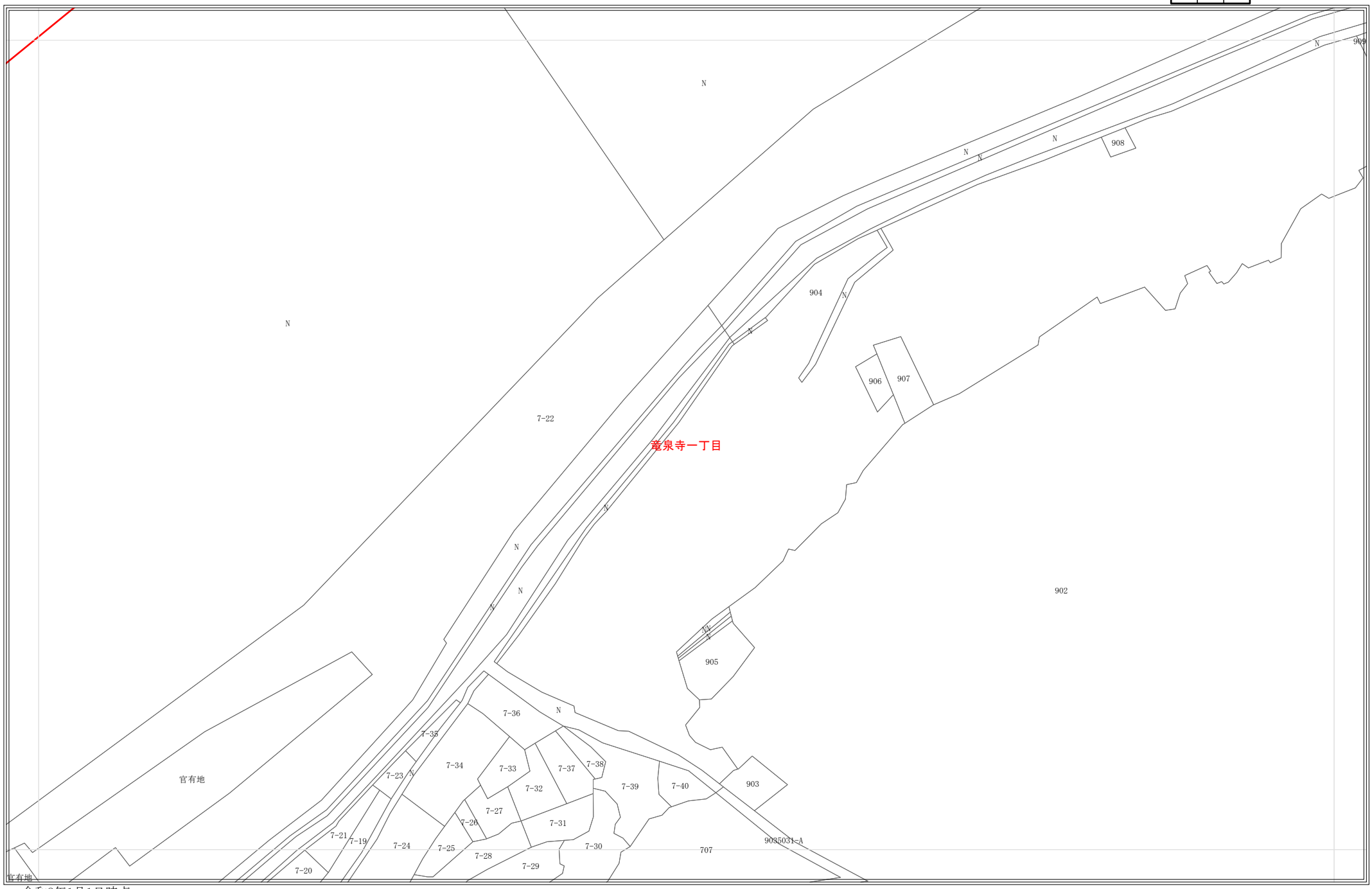

令和8年1月1日時点
・この図面は課税のために作成した図面です。権利関係等の根拠になるものではありません。
・無地番については、Nまたは名古屋市の内部管理番号（例：9876543-A)が表示されている場合があります。

0 25 50 100 メートル

1:1,200

419

地番参考図

382	383	384
418	419	420
455	456	457

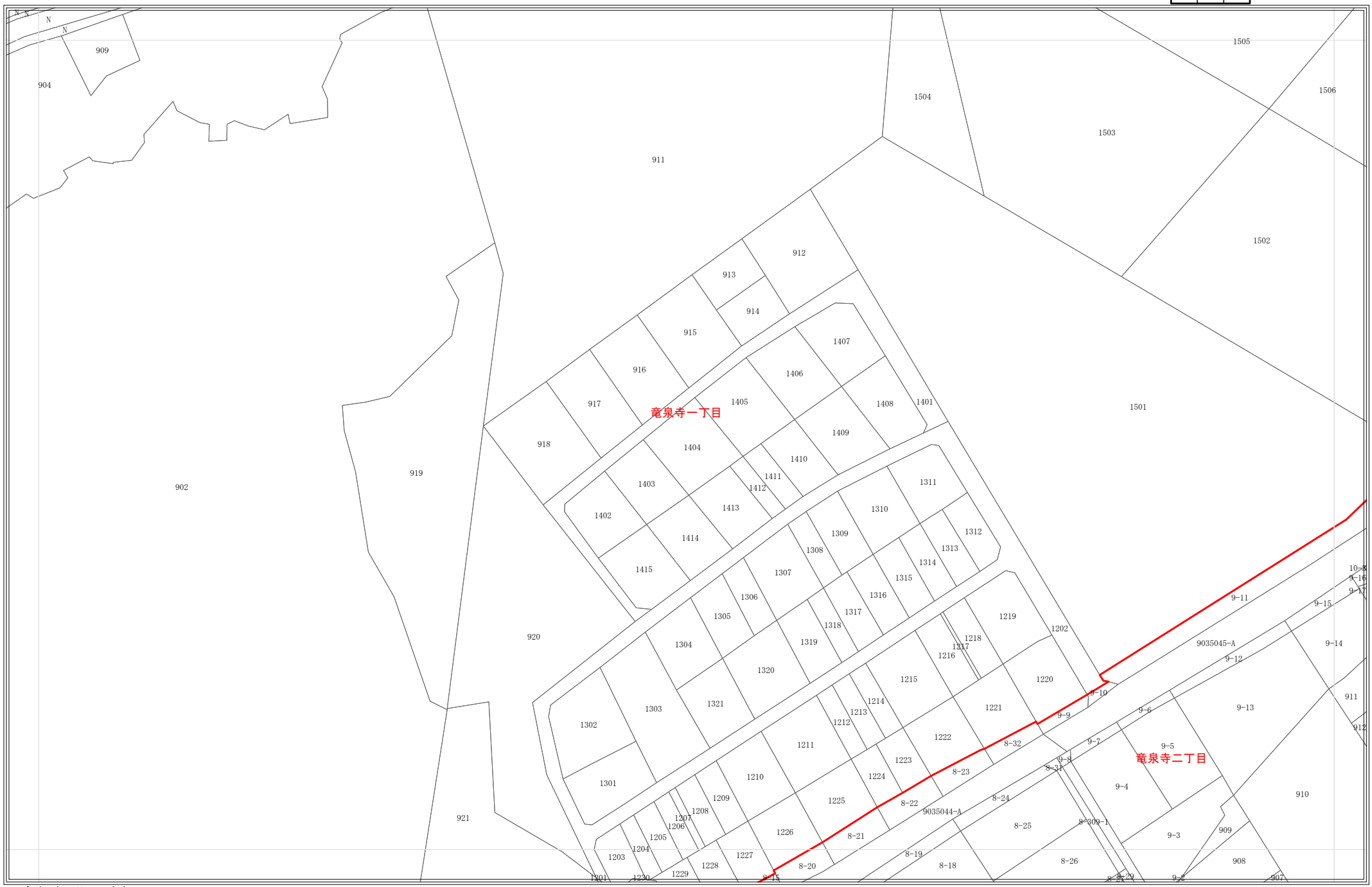

令和8年1月1日時点
・この図面は課税のために作成した図面です。権利関係等の根拠になるものではありません。
・無地番については、Nまたは名古屋市の内部管理番号（例：9876543-A)が表示されている場合があります。

0 25 50 100 メートル

1:1,200

地番参考図

383	384	385
419	420	421
456	457	458

令和8年1月1日時点
・この図面は課税のために作成した図面です。権利関係等の根拠になるものではありません。
・無地番については、Nまたは名古屋市の内部管理番号（例：9876543-A)が表示されている場合があります。

0 25 50 100 メートル

1:1,200

421

地番参考図

384	385	386
420	421	422
457	458	459

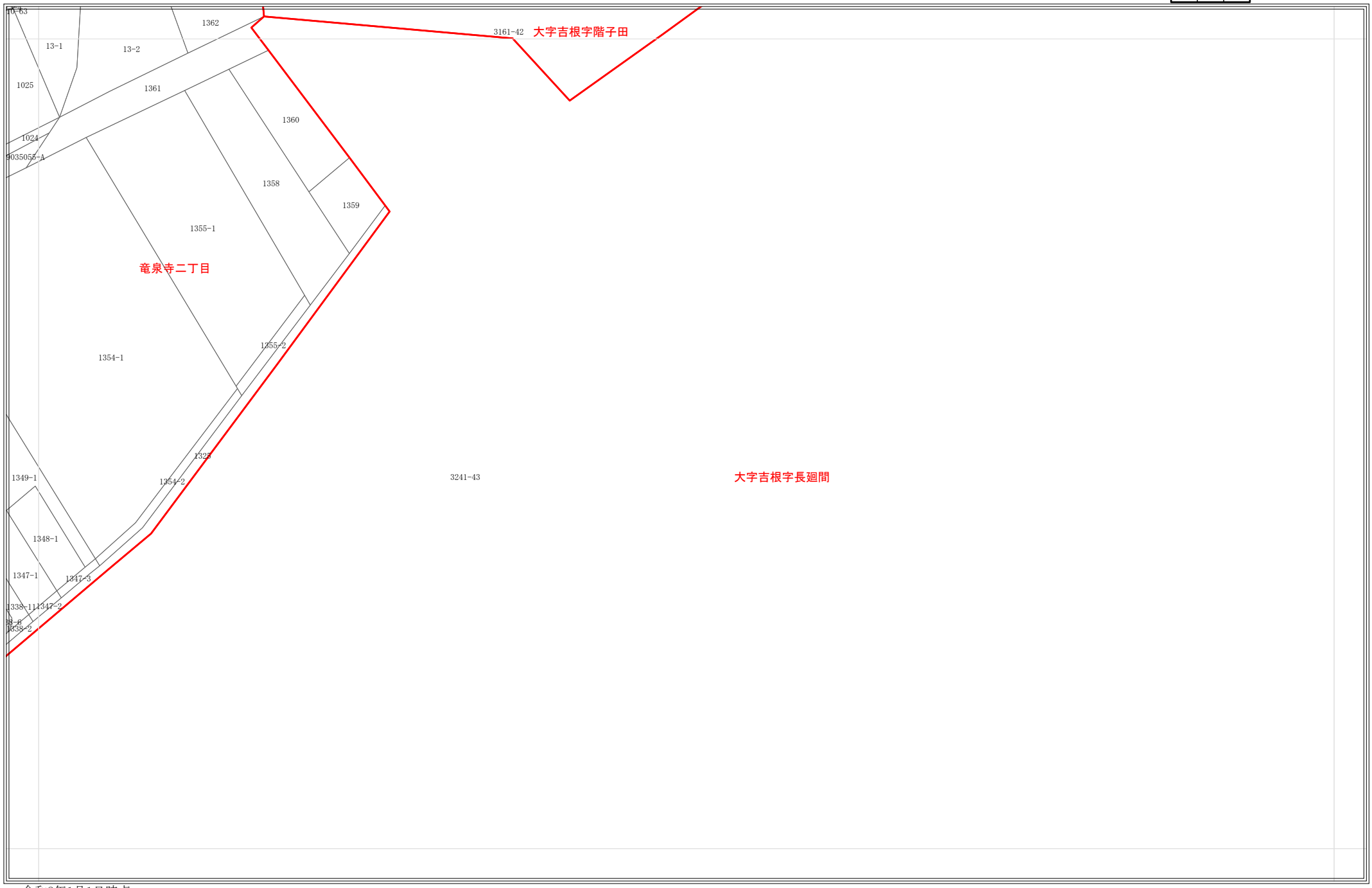

令和8年1月1日時点
・この図面は課税のために作成した図面です。権利関係等の根拠になるものではありません。
・無地番については、Nまたは名古屋市の内部管理番号（例：9876543-A)が表示されている場合があります。

0 25 50 100 メートル

1:1,200

地番参考図

385	386	387
421	422	423
458	459	460

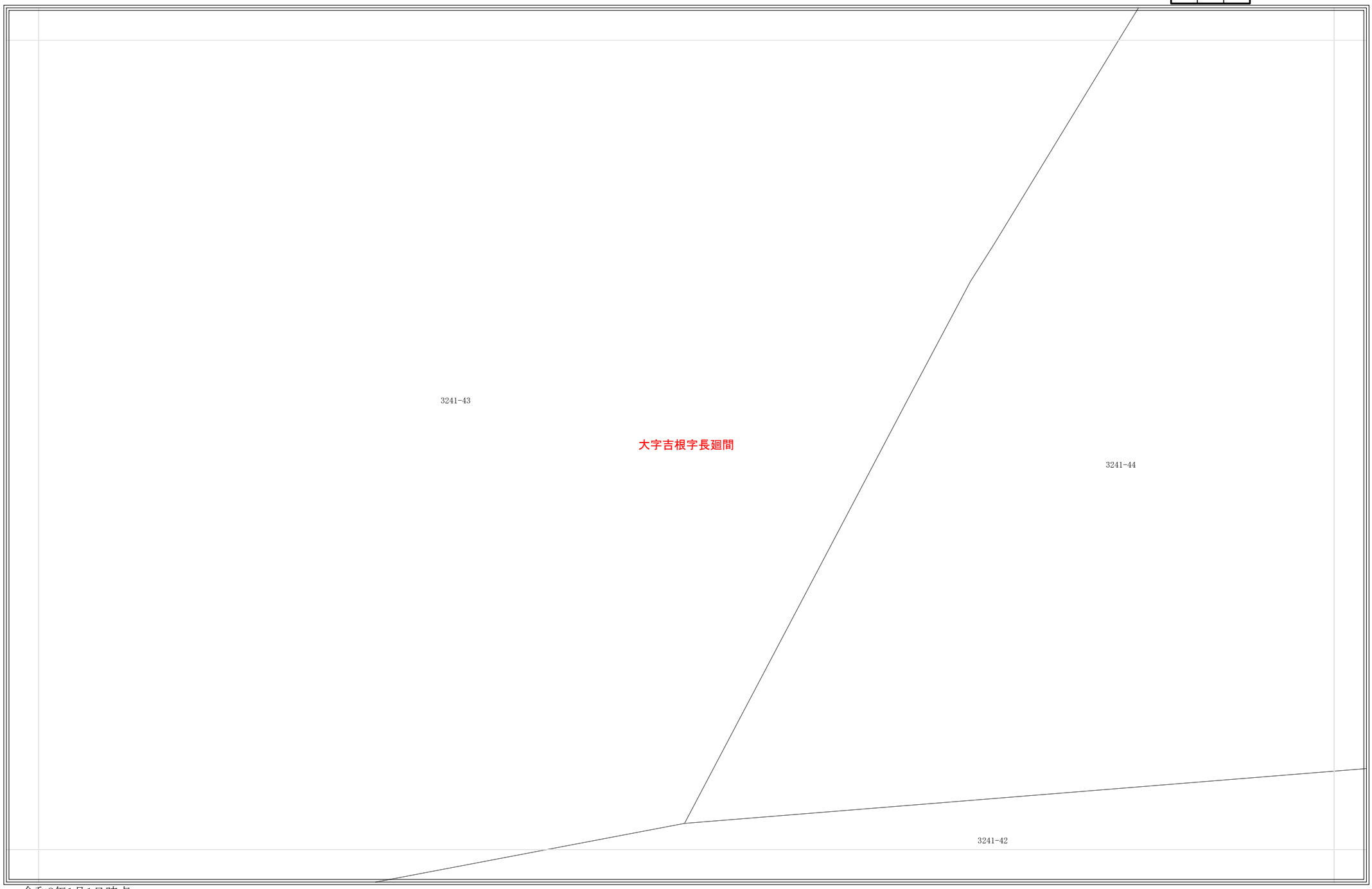

令和8年1月1日時点
・この図面は課税のために作成した図面です。権利関係等の根拠になるものではありません。
・無地番については、Nまたは名古屋市の内部管理番号（例：9876543-A)が表示されている場合があります。

0 25 50 100 メートル

1:1,200

423

地番参考図

386	387	388
422	423	424
459	460	461

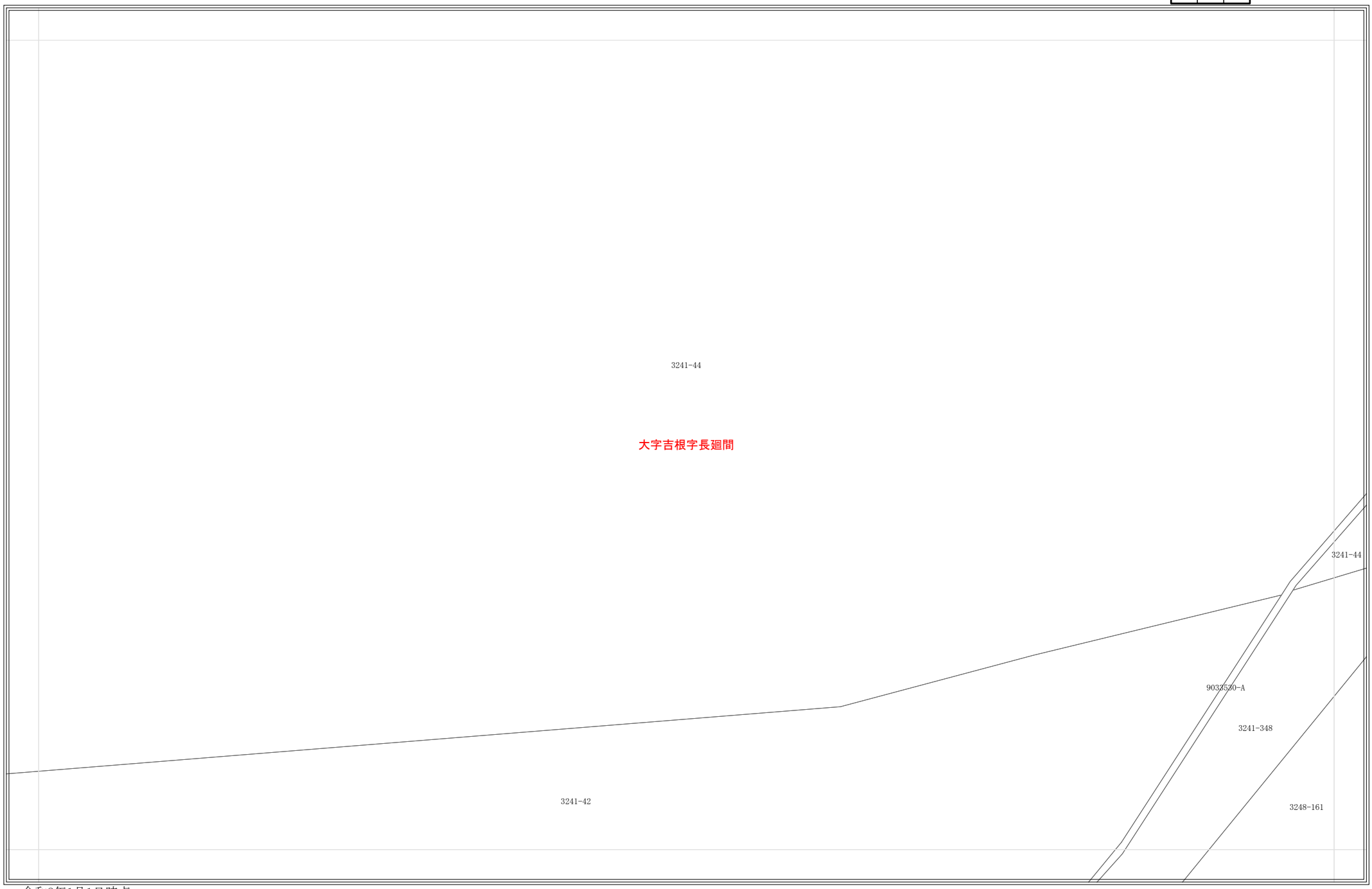

令和8年1月1日時点
・この図面は課税のために作成した図面です。権利関係等の根拠になるものではありません。
・無地番については、Nまたは名古屋市の内部管理番号（例：9876543-A)が表示されている場合があります。

0 25 50 100 メートル

1:1,200

地番参考図

387	388	389
423	424	425
460	461	462

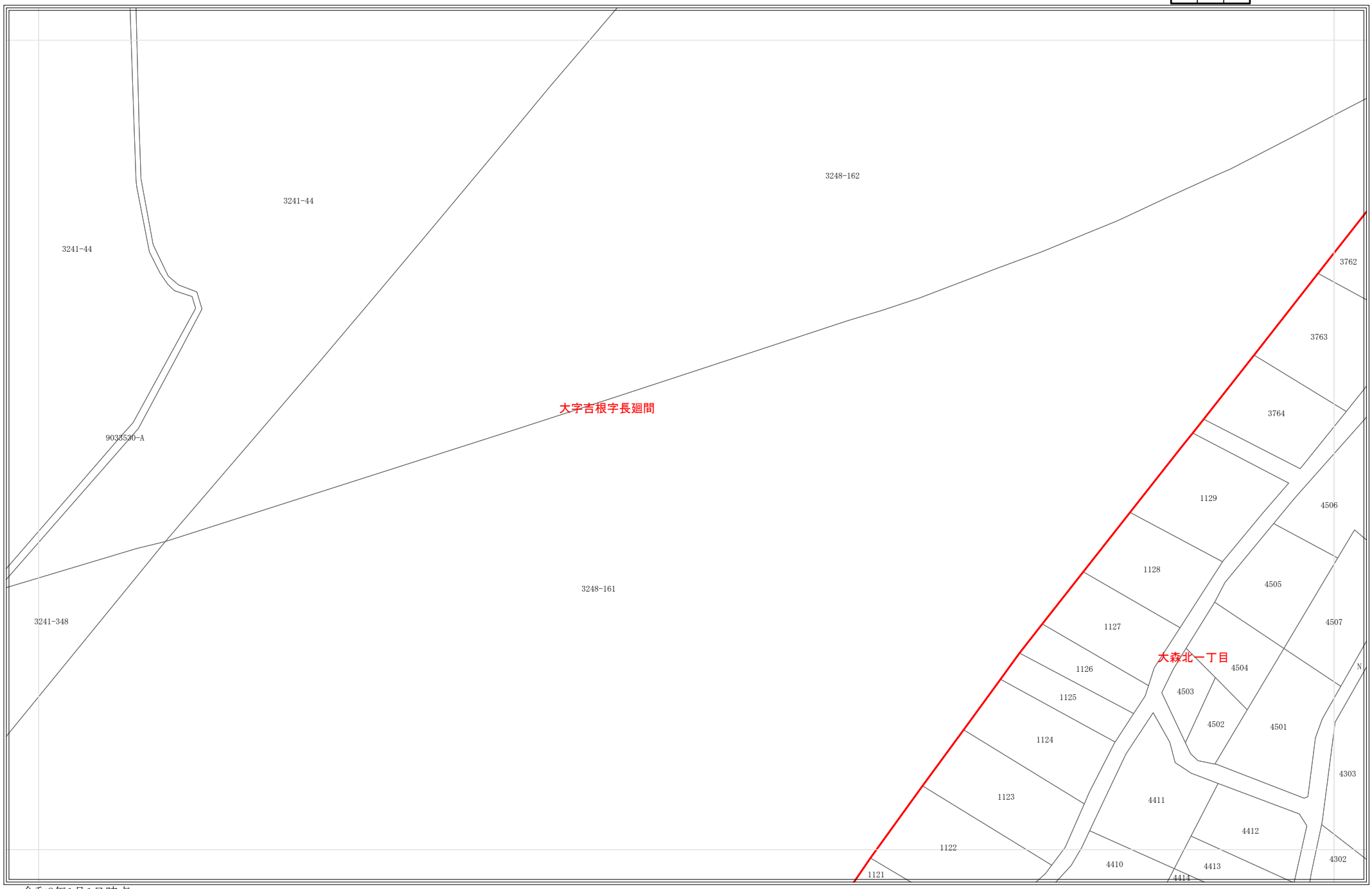

令和8年1月1日時点
・この図面は課税のために作成した図面です。権利関係等の根拠になるものではありません。
・無地番については、Nまたは名古屋市の内部管理番号（例：9876543-A)が表示されている場合があります。

0 25 50 100 メートル

1:1,200

425

地番参考図

388	389	390
424	425	426
461	462	463

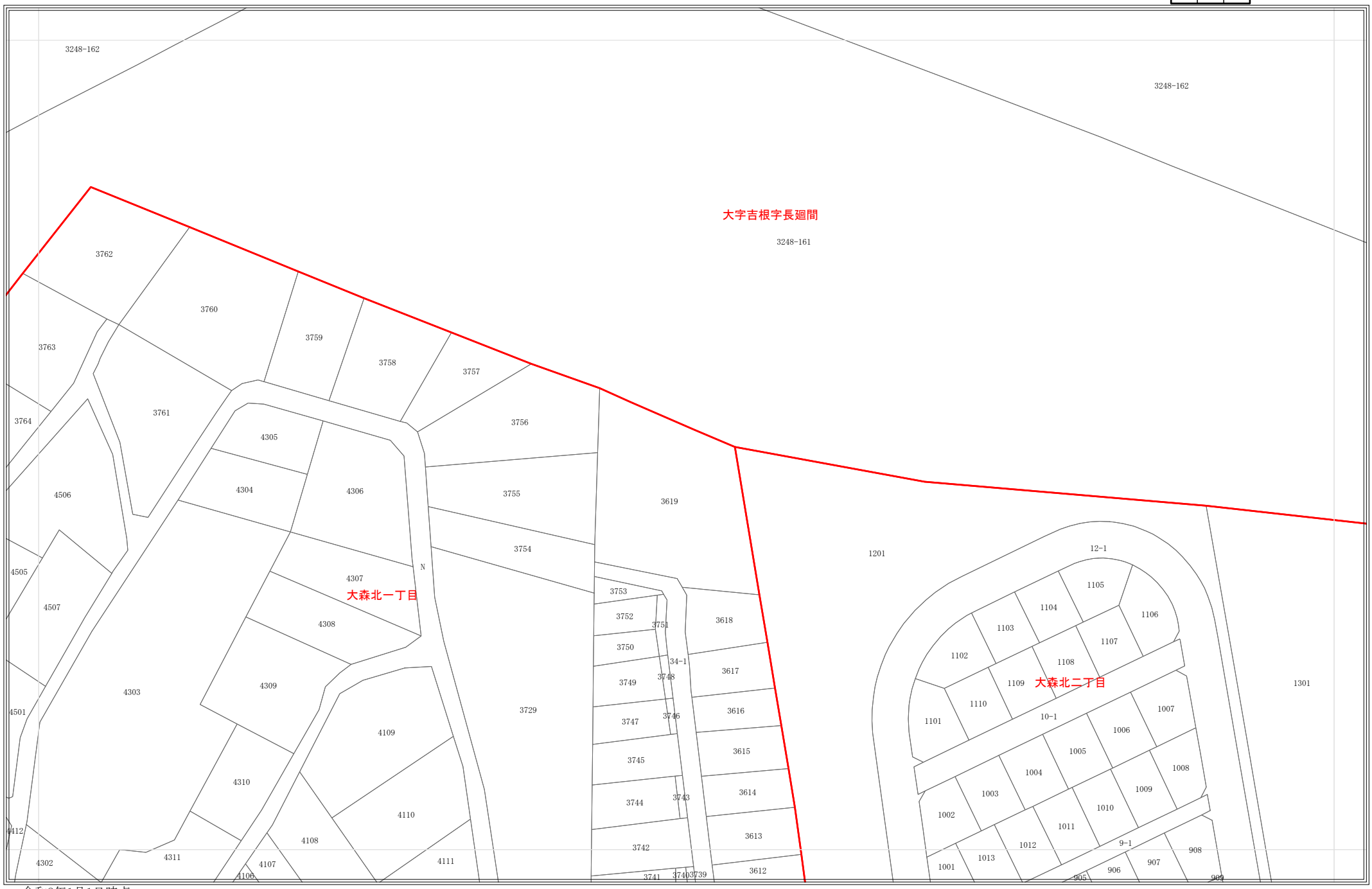

令和8年1月1日時点
・この図面は課税のために作成した図面です。権利関係等の根拠になるものではありません。
・無地番については、Nまたは名古屋市の内部管理番号（例：9876543-A)が表示されている場合があります。

0 25 50 100 メートル

1:1,200

426

地番参考図

389	390	391
425	426	427
462	463	464

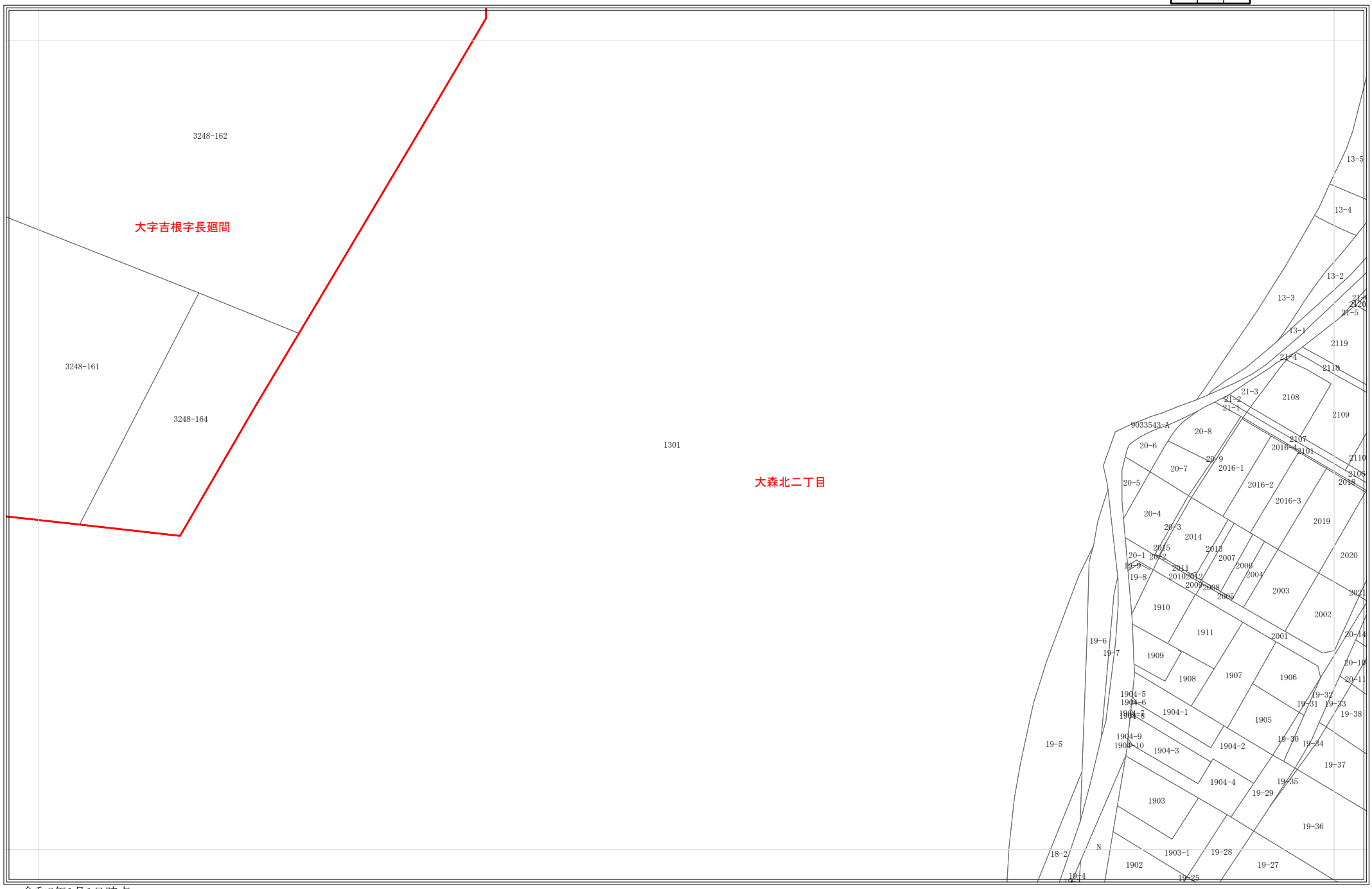

令和8年1月1日時点
・この図面は課税のために作成した図面です。権利関係等の根拠になるものではありません。
・無地番については、Nまたは名古屋市の内部管理番号（例：9876543-A)が表示されている場合があります。

0 25 50 100 メートル

1:1,200

地番参考図

390	391	
426	427	
463	464	

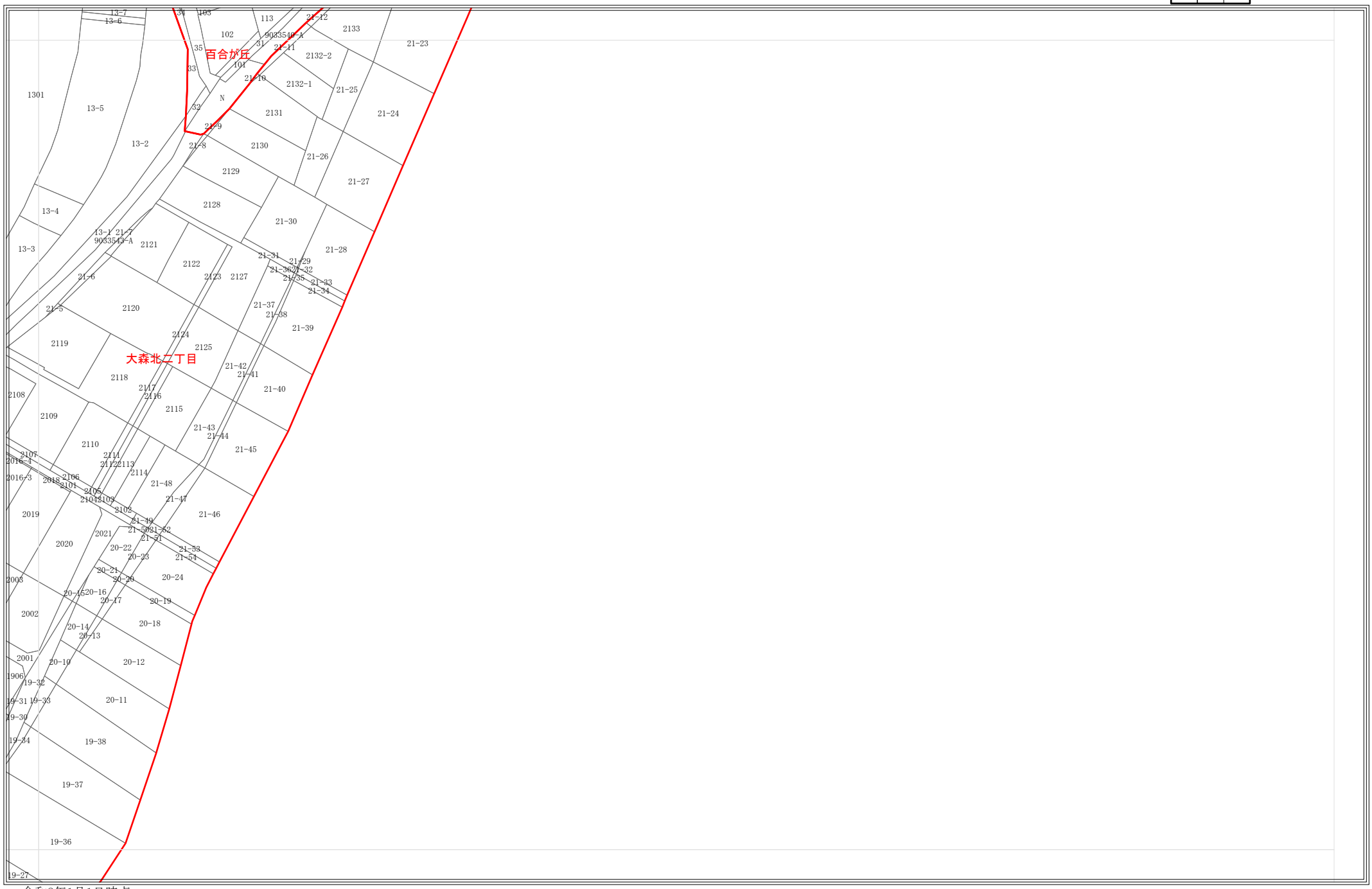

令和8年1月1日時点
・この図面は課税のために作成した図面です。権利関係等の根拠になるものではありません。
・無地番については、Nまたは名古屋市の内部管理番号（例：9876543-A)が表示されている場合があります。

0 25 50 100 メートル

1:1,200

地番参考図

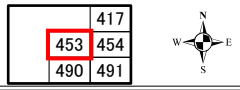



令和8年1月1日時点
・この図面は課税のために作成した図面です。権利関係等の根拠になるものではありません。
・無地番については、Nまたは名古屋市の内部管理番号（例：9876543-A)が表示されている場合があります。

0 25 50 100 メートル

1:1,200

地番参考図

	417	418
453	454	455
490	491	492

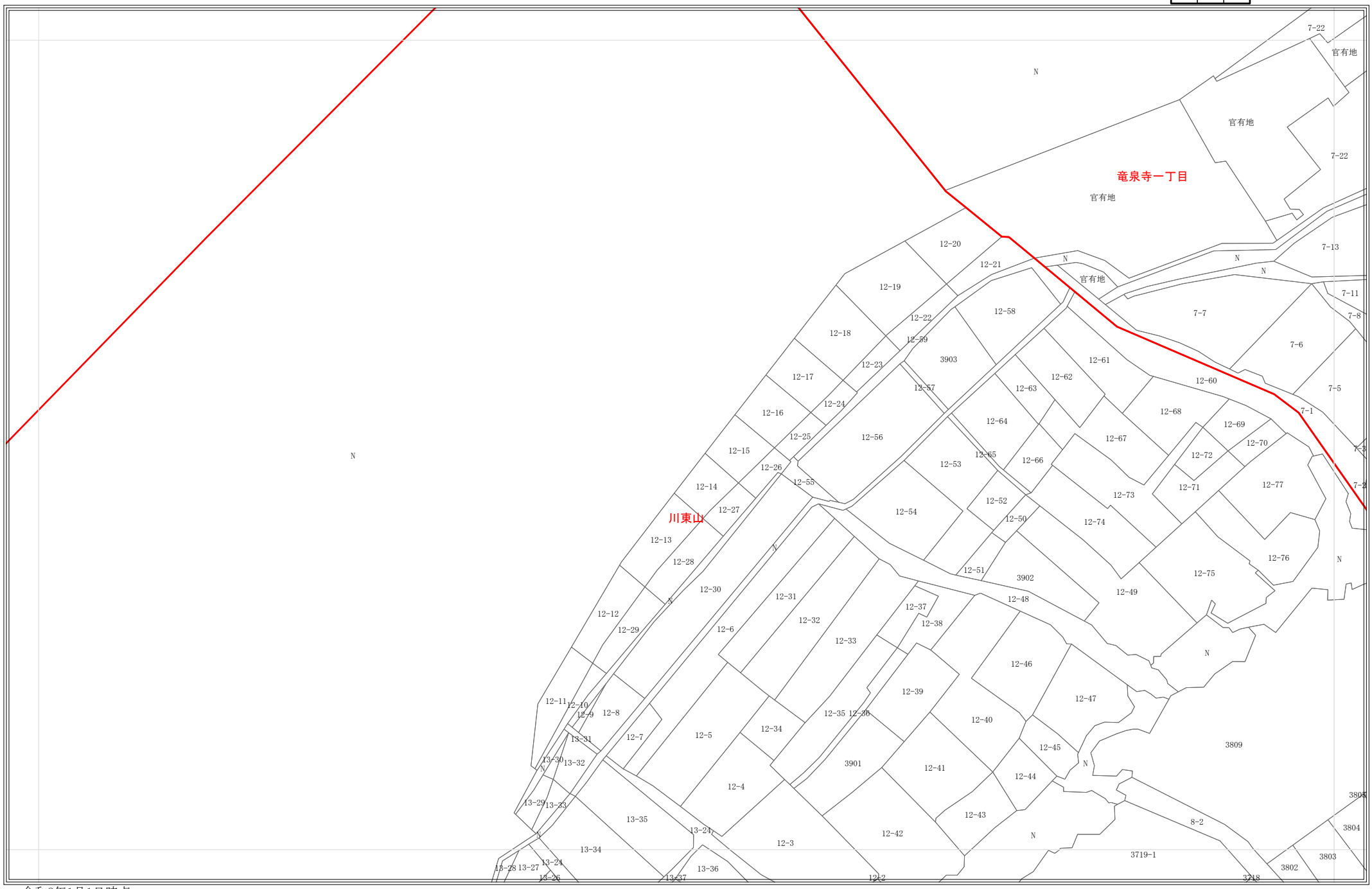

令和8年1月1日時点
・この図面は課税のために作成した図面です。権利関係等の根拠になるものではありません。
・無地番については、Nまたは名古屋市の内部管理番号（例：9876543-A)が表示されている場合があります。

0 25 50 100 メートル

1:1,200

455

地番参考図

417	418	419
454	455	456
491	492	493

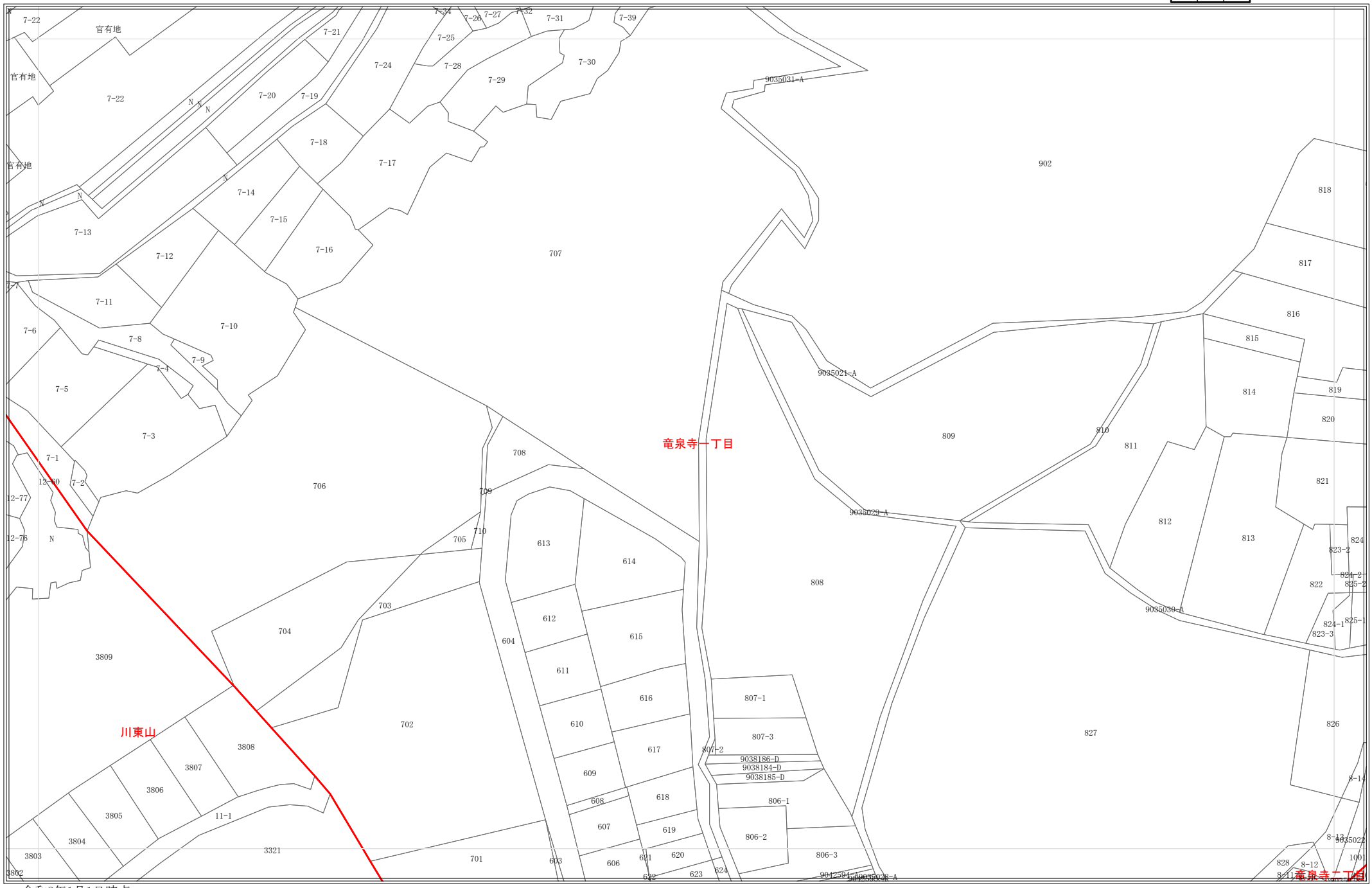

令和8年1月1日時点
・この図面は課税のために作成した図面です。権利関係等の根拠になるものではありません。
・無地番については、Nまたは名古屋市の内部管理番号（例：9876543-A)が表示されている場合があります。

0 25 50 100 メートル

1:1,200

地番参考図

418	419	420
455	456	457
492	493	494

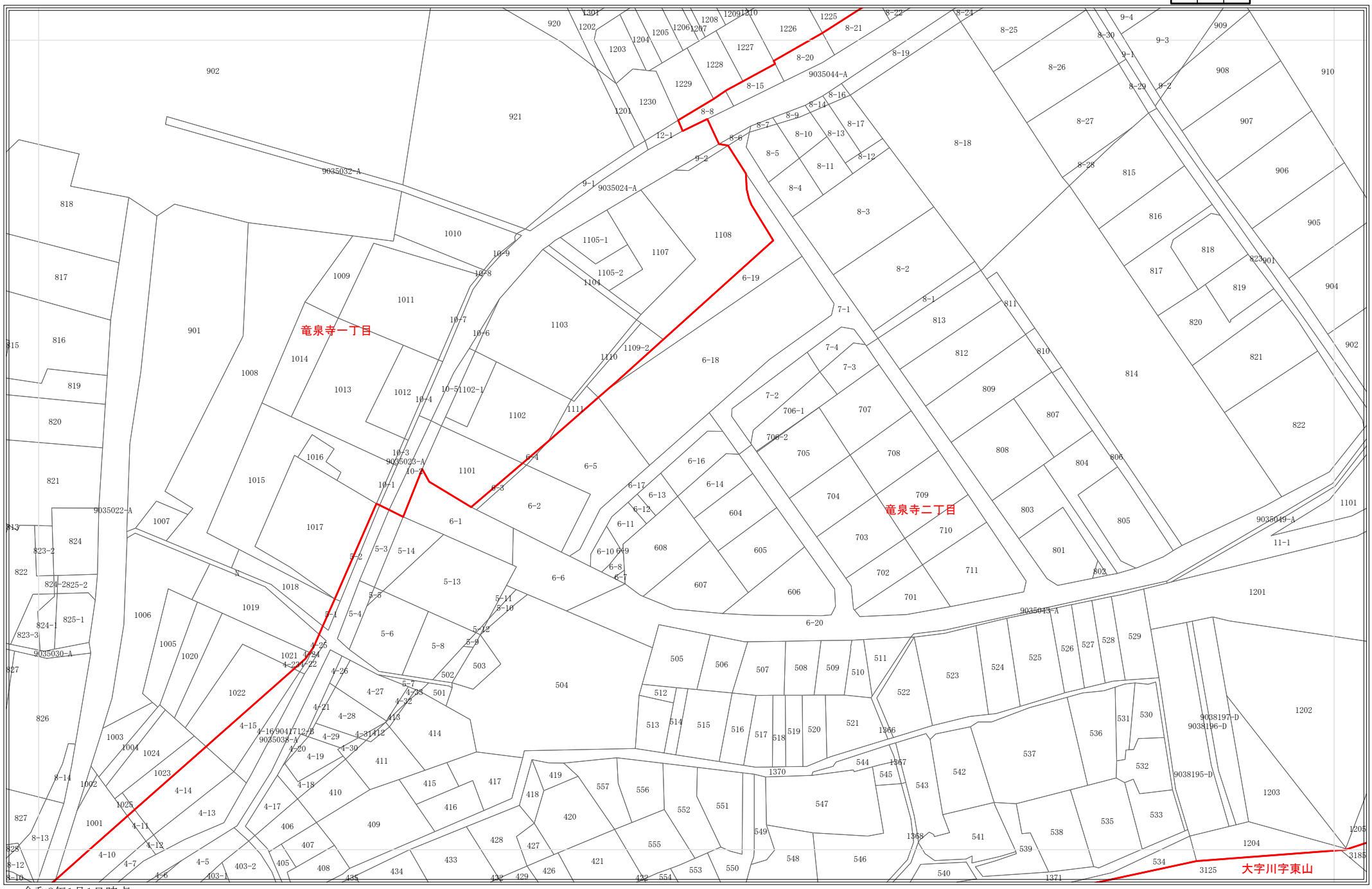

令和8年1月1日時点
・この図面は課税のために作成した図面です。権利関係等の根拠になるものではありません。
・無地番については、Nまたは名古屋市の内部管理番号（例：9876543-A)が表示されている場合があります。

0 25 50 100 メートル

1:1,200

457

地番参考図

419	420	421
456	457	458
493	494	495

令和8年1月1日時点
・この図面は課税のために作成した図面です。権利関係等の根拠になるものではありません。
・無地番については、Nまたは名古屋市の内部管理番号（例：9876543-A)が表示されている場合があります。

0 25 50 100 メートル

1:1,200

地番参考図

420	421	422
457	458	459
494	495	496

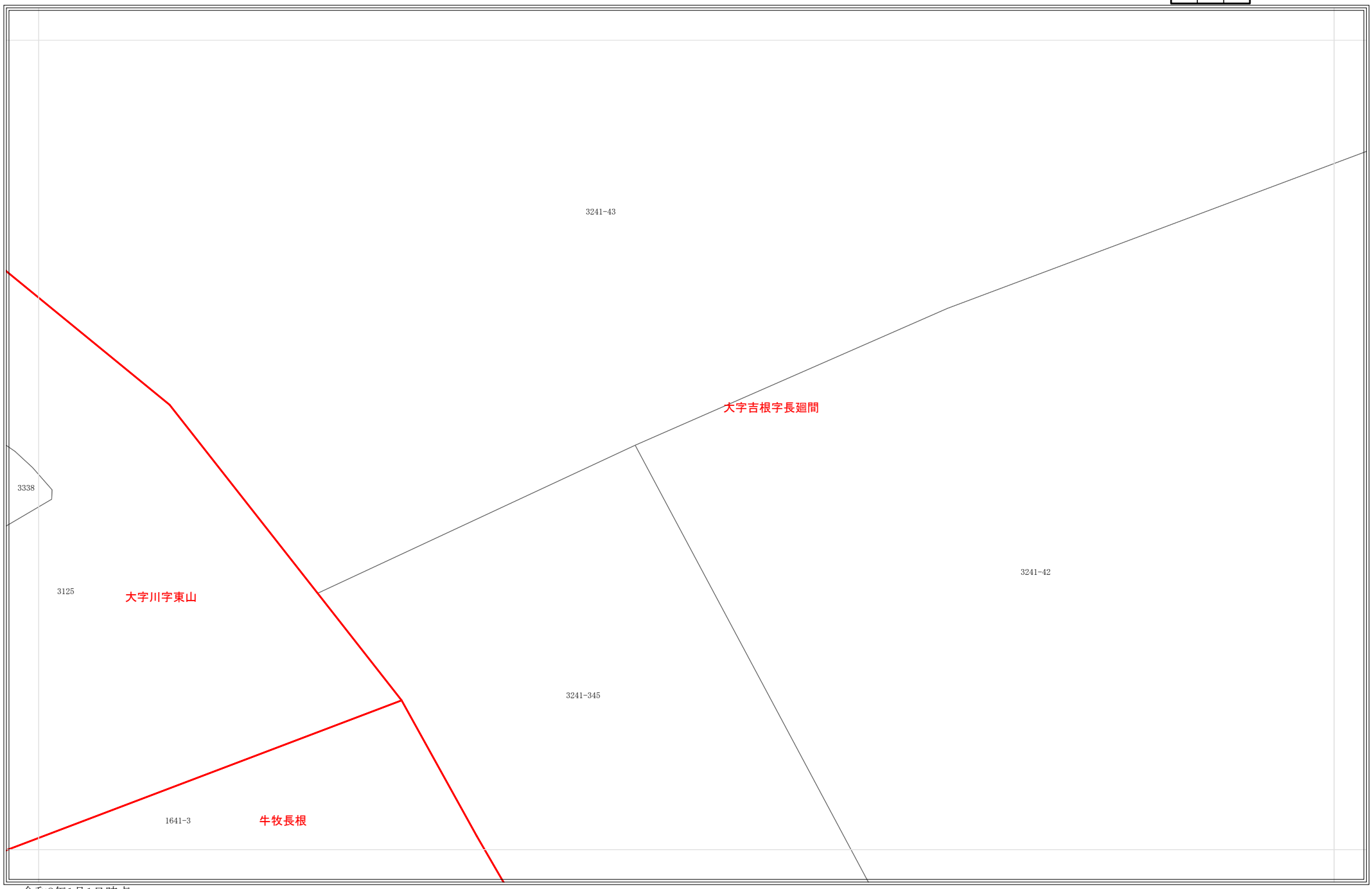

令和8年1月1日時点
・この図面は課税のために作成した図面です。権利関係等の根拠になるものではありません。
・無地番については、Nまたは名古屋市の内部管理番号（例：9876543-A)が表示されている場合があります。

0 25 50 100 メートル

1:1,200

459

地番参考図

421	422	423
458	459	460
495	496	497



令和8年1月1日時点
・この図面は課税のために作成した図面です。権利関係等の根拠になるものではありません。
・無地番については、Nまたは名古屋市の内部管理番号（例：9876543-A)が表示されている場合があります。

0 25 50 100 メートル

1:1,200

460

地番参考図

422	423	424
459	460	461
496	497	498

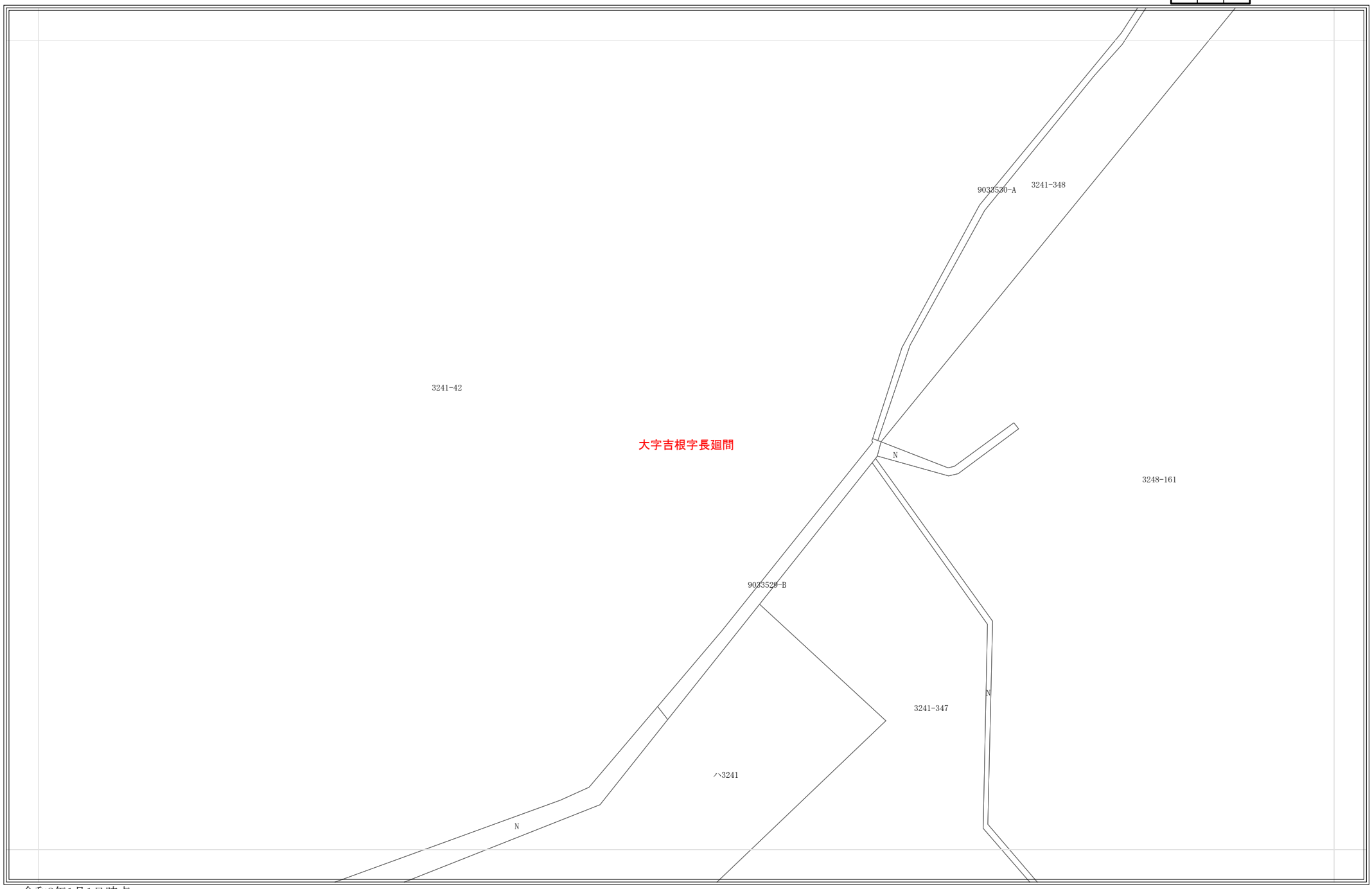

令和8年1月1日時点
・この図面は課税のために作成した図面です。権利関係等の根拠になるものではありません。
・無地番については、Nまたは名古屋市の内部管理番号（例：9876543-A)が表示されている場合があります。

0 25 50 100 メートル

1:1,200

461

地番参考図

423	424	425
460	461	462
497	498	499

令和8年1月1日時点
・この図面は課税のために作成した図面です。権利関係等の根拠になるものではありません。
・無地番については、Nまたは名古屋市の内部管理番号（例：9876543-A)が表示されている場合があります。

0 25 50 100 メートル

1:1,200

462

地番参考図

424	425	426
461	462	463
498	499	500

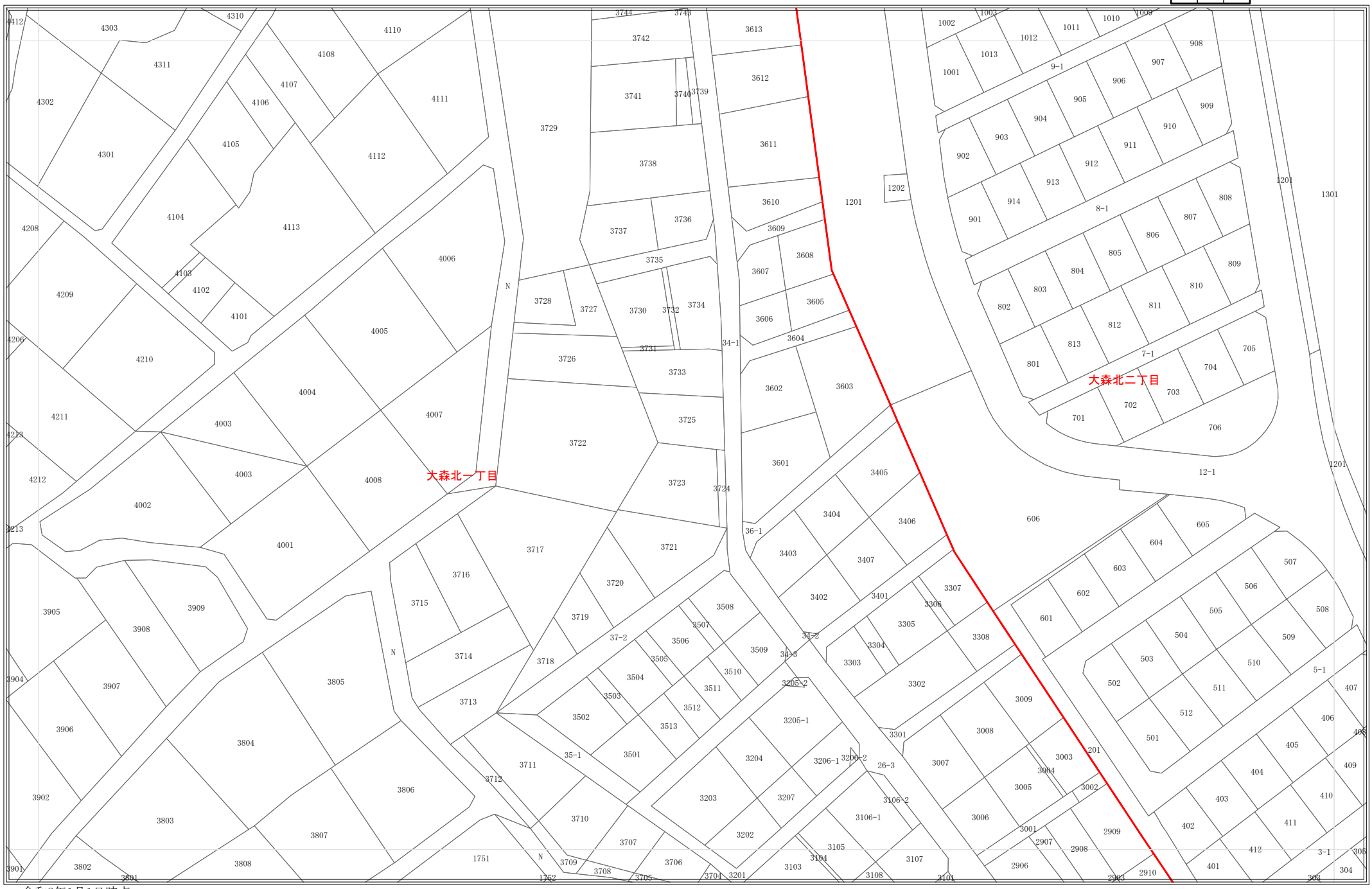

令和8年1月1日時点
・この図面は課税のために作成した図面です。権利関係等の根拠になるものではありません。
・無地番については、Nまたは名古屋市の内部管理番号（例：9876543-A)が表示されている場合があります。

0 25 50 100 メートル

1:1,200

地番参考図

425	426	427
462	463	464
499	500	

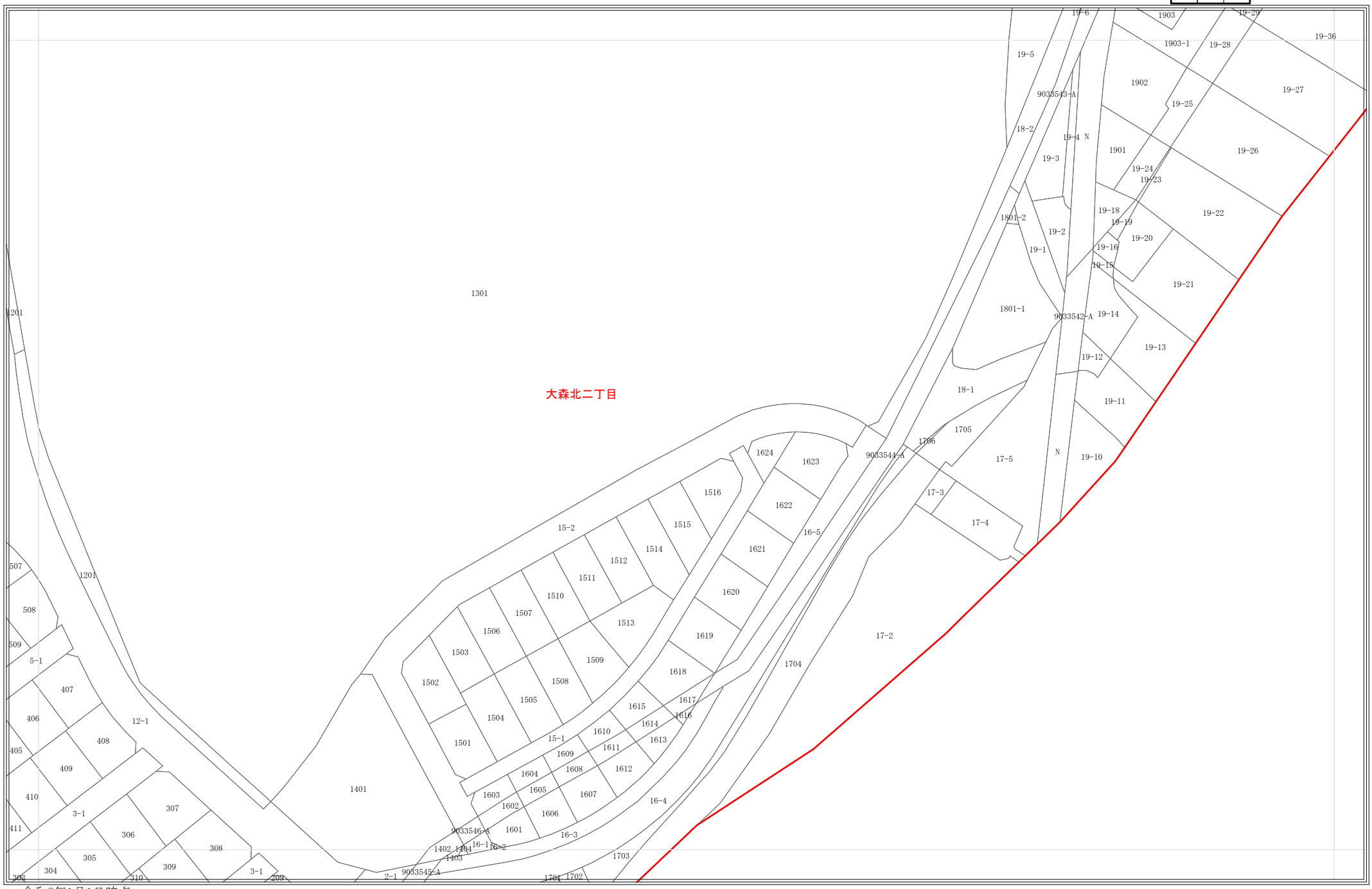

令和8年1月1日時点
・この図面は課税のために作成した図面です。権利関係等の根拠になるものではありません。
・無地番については、Nまたは名古屋市の内部管理番号（例：9876543-A)が表示されている場合があります。

0 25 50 100 メートル

1:1,200

地番参考図

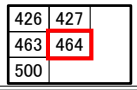

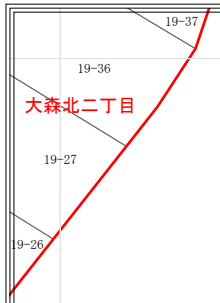

令和8年1月1日時点
・この図面は課税のために作成した図面です。権利関係等の根拠になるものではありません。
・無地番については、Nまたは名古屋市の内部管理番号（例：9876543-A)が表示されている場合があります。



1:1,200

490

地番参考図

	453	454
	490	491
526	527	528



令和8年1月1日時点
・この図面は課税のために作成した図面です。権利関係等の根拠になるものではありません。
・無地番については、Nまたは名古屋市の内部管理番号（例：9876543-A)が表示されている場合があります。

0 25 50 100 メートル

1:1,200

地番参考図

453	454	455
490	491	492
527	528	529

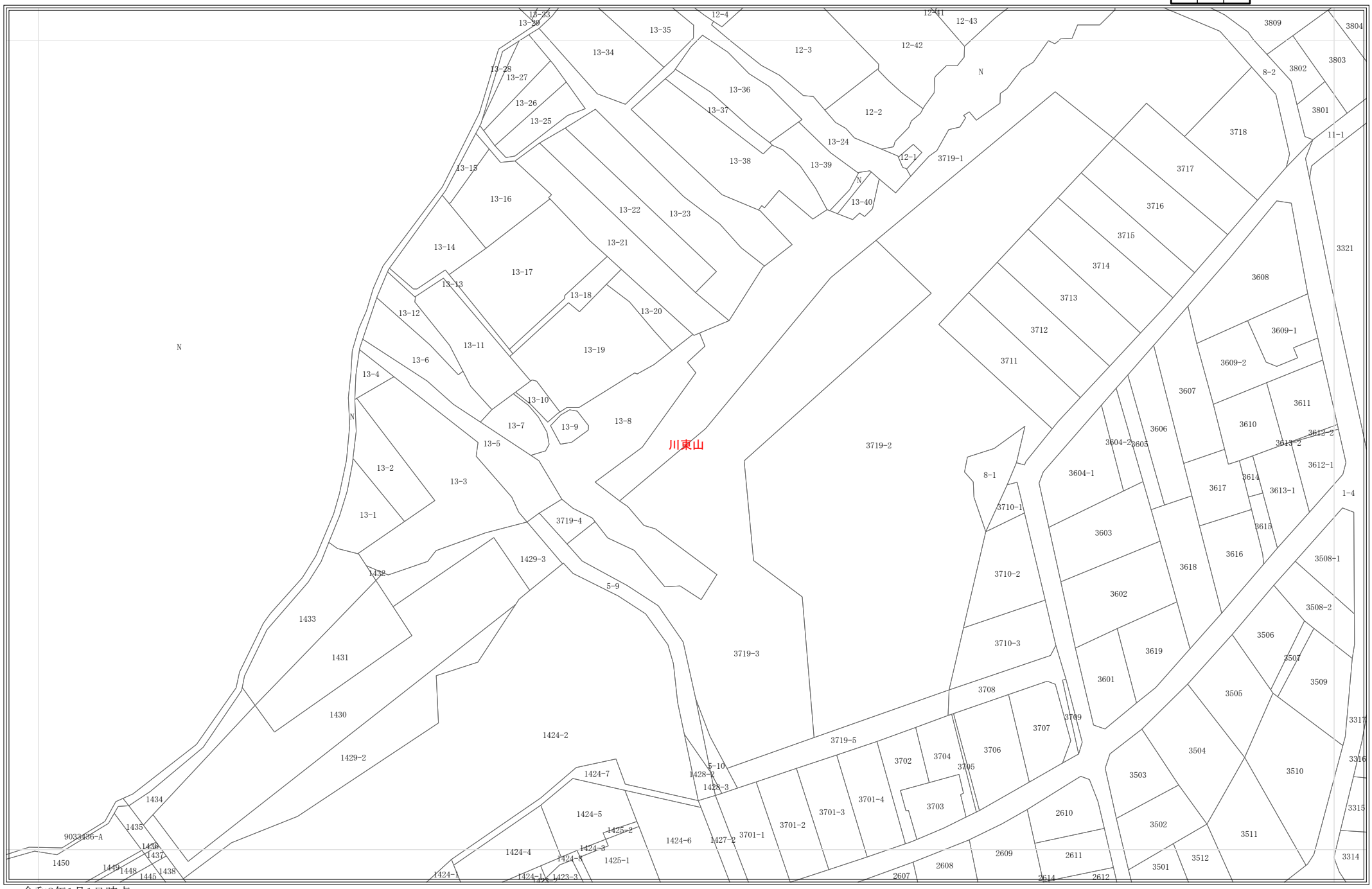

令和8年1月1日時点
・この図面は課税のために作成した図面です。権利関係等の根拠になるものではありません。
・無地番については、Nまたは名古屋市の内部管理番号（例：9876543-A)が表示されている場合があります。

0 25 50 100 メートル

1:1,200

492

地番参考図

454	455	456
491	492	493
528	529	530

令和8年1月1日時点
・この図面は課税のために作成した図面です。権利関係等の根拠になるものではありません。
・無地番については、Nまたは名古屋市の内部管理番号（例：9876543-A)が表示されている場合があります。

0 25 50 100 メートル

1:1,200

493

地番参考図

455	456	457
492	493	494
529	530	531

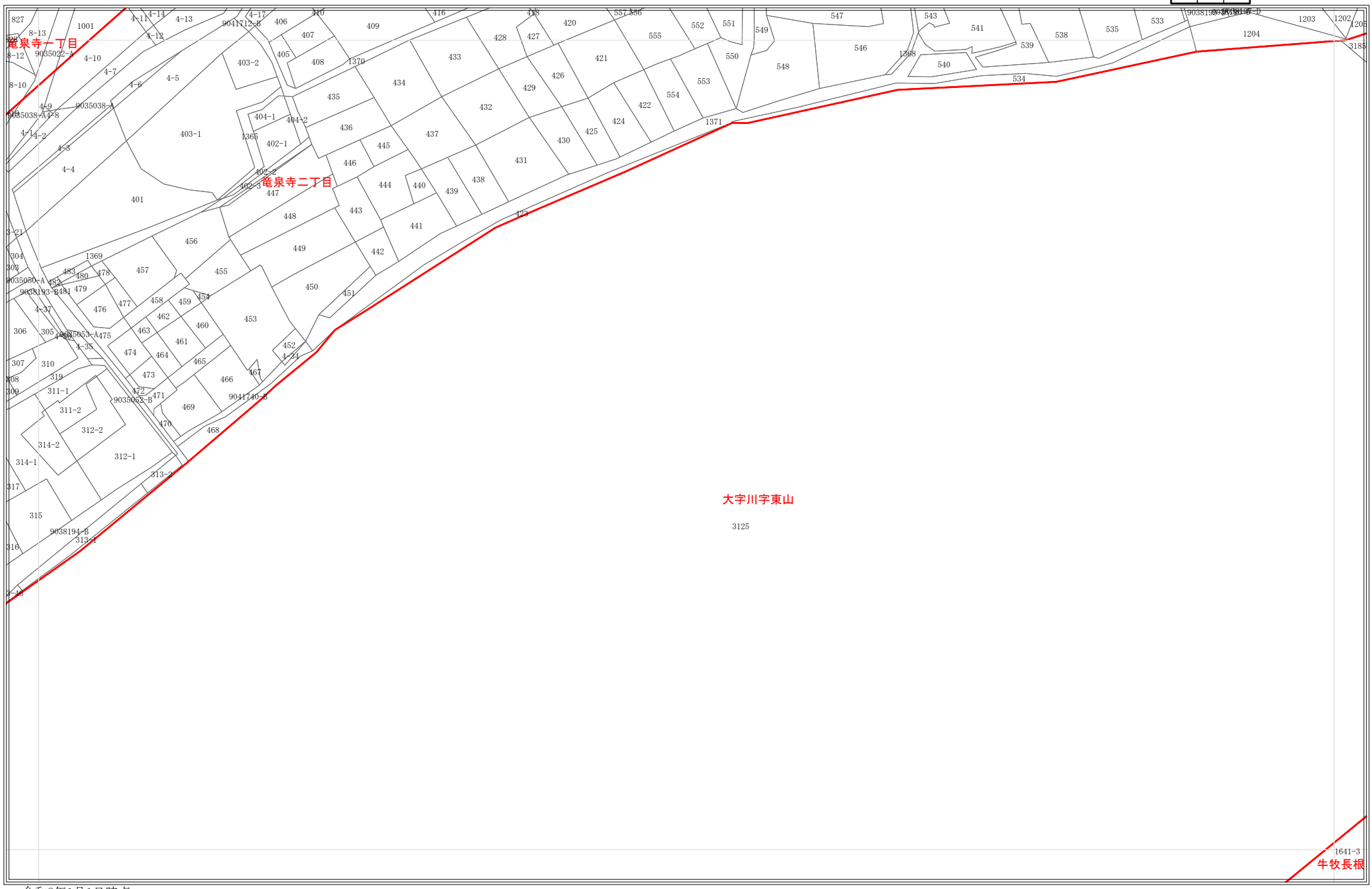

令和8年1月1日時点
・この図面は課税のために作成した図面です。権利関係等の根拠になるものではありません。
・無地番については、Nまたは名古屋市の内部管理番号（例：9876543-A)が表示されている場合があります。

0 25 50 100 メートル

1:1,200

494

地番参考図

456	457	458
493	494	495
530	531	532



令和8年1月1日時点
・この図面は課税のために作成した図面です。権利関係等の根拠になるものではありません。
・無地番については、Nまたは名古屋市の内部管理番号（例：9876543-A)が表示されている場合があります。

0 25 50 100 メートル

1:1,200

地番参考図

457	458	459
494	495	496
531	532	533

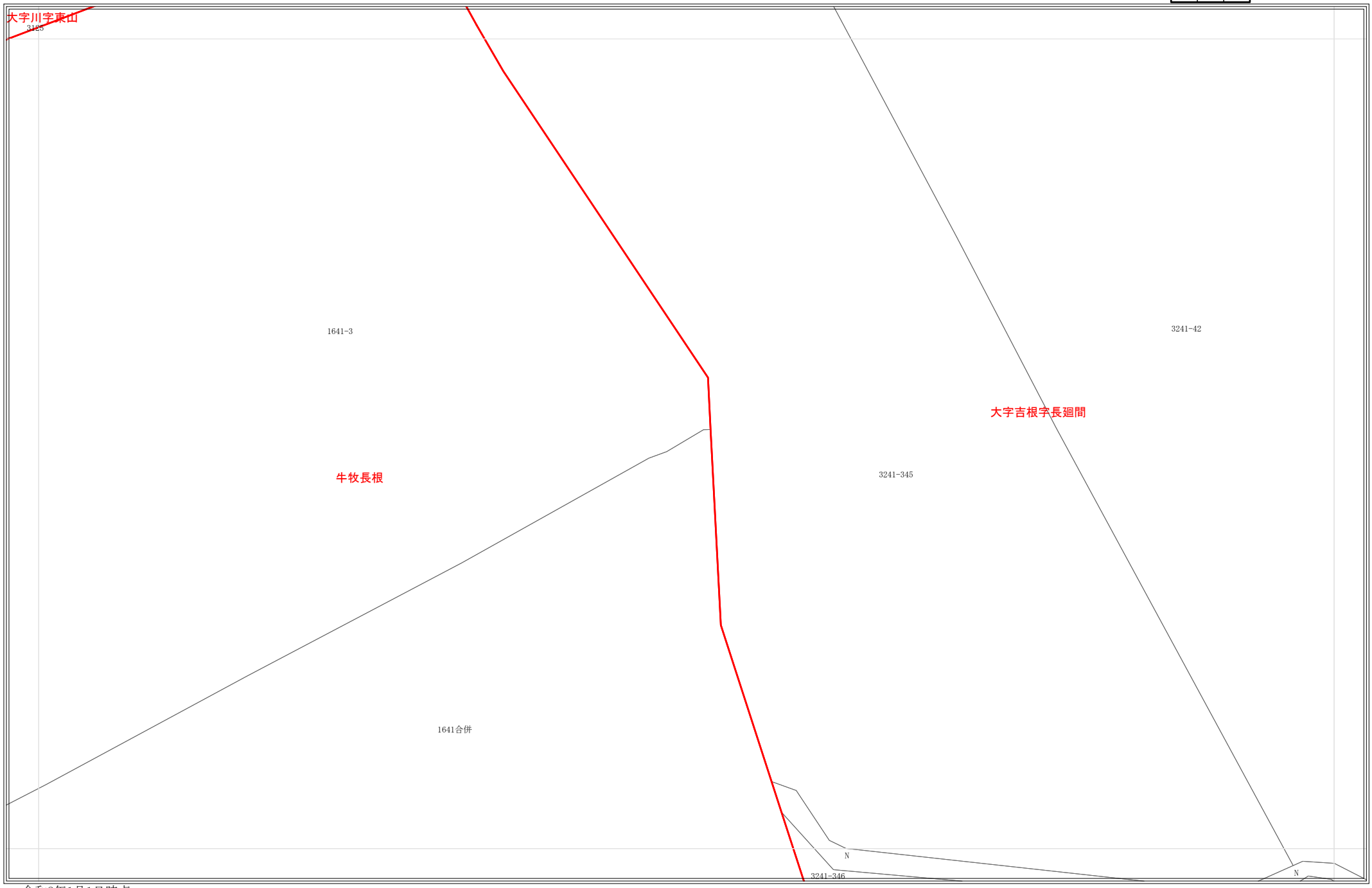

令和8年1月1日時点
・この図面は課税のために作成した図面です。権利関係等の根拠になるものではありません。
・無地番については、Nまたは名古屋市の内部管理番号（例：9876543-A)が表示されている場合があります。

0 25 50 100 メートル

1:1,200

496

地番参考図

458	459	460
495	496	497
532	533	534

令和8年1月1日時点
・この図面は課税のために作成した図面です。権利関係等の根拠になるものではありません。
・無地番については、Nまたは名古屋市の内部管理番号（例：9876543-A)が表示されている場合があります。

0 25 50 100 メートル

1:1,200

地番参考図

459	460	461
496	497	498
533	534	535

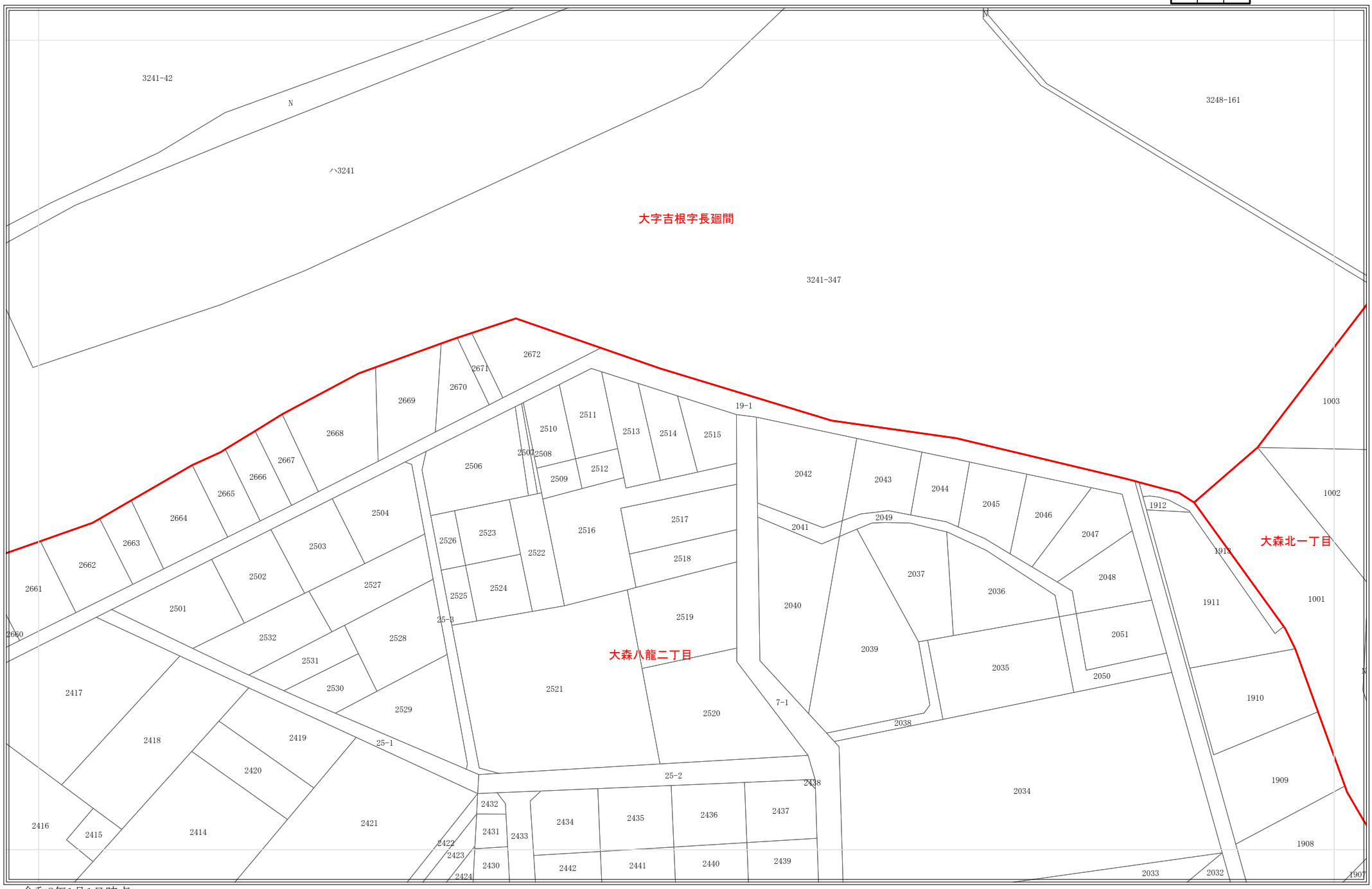

令和8年1月1日時点
・この図面は課税のために作成した図面です。権利関係等の根拠になるものではありません。
・無地番については、Nまたは名古屋市の内部管理番号（例：9876543-A)が表示されている場合があります。

0 25 50 100 メートル

1:1,200

地番参考図

460	461	462
497	498	499
534	535	536

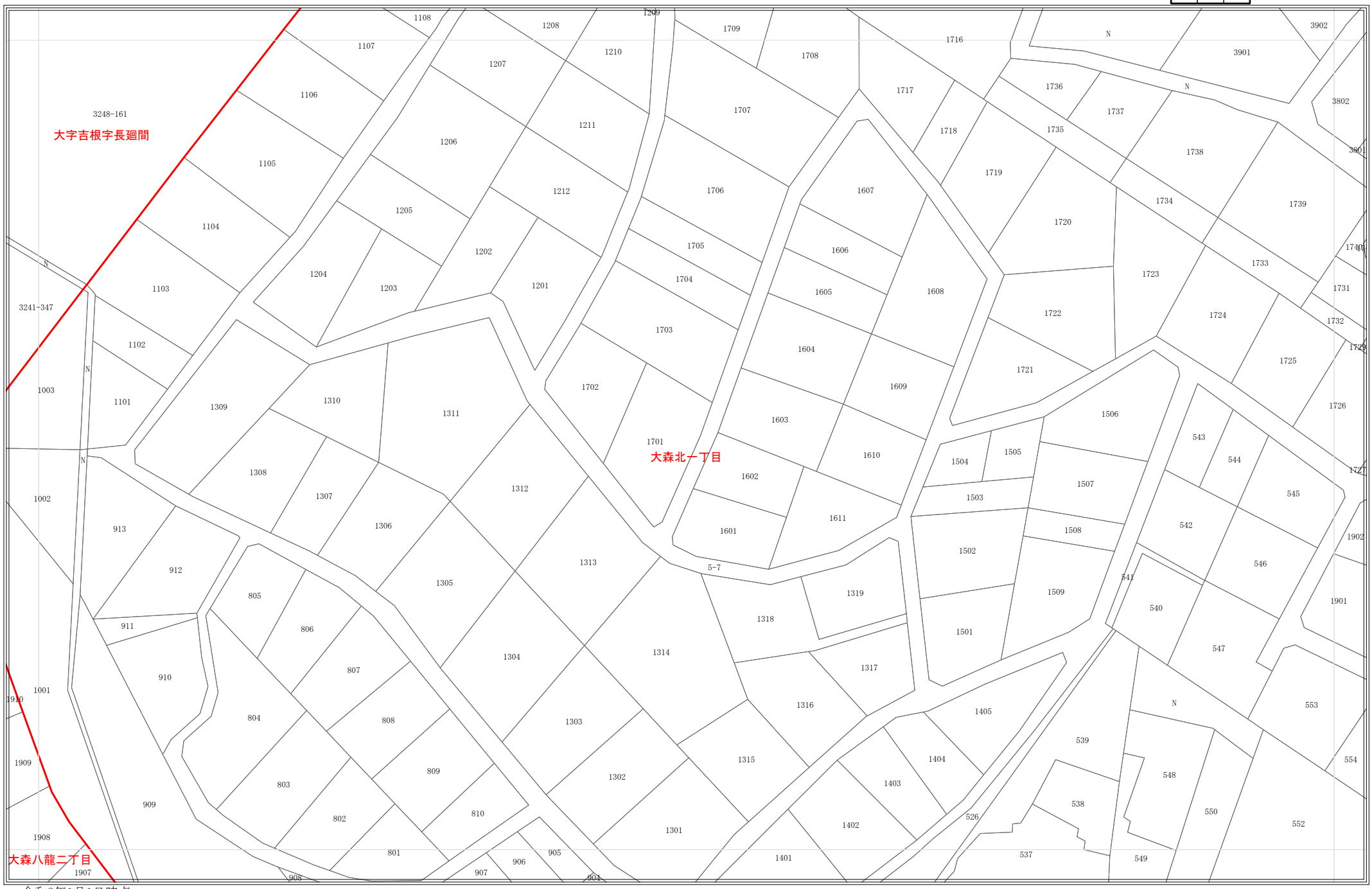

令和8年1月1日時点
・この図面は課税のために作成した図面です。権利関係等の根拠になるものではありません。
・無地番については、Nまたは名古屋市の内部管理番号（例：9876543-A)が表示されている場合があります。

0 25 50 100 メートル

1:1,200

地番参考図

461	462	463
498	499	500
535	536	

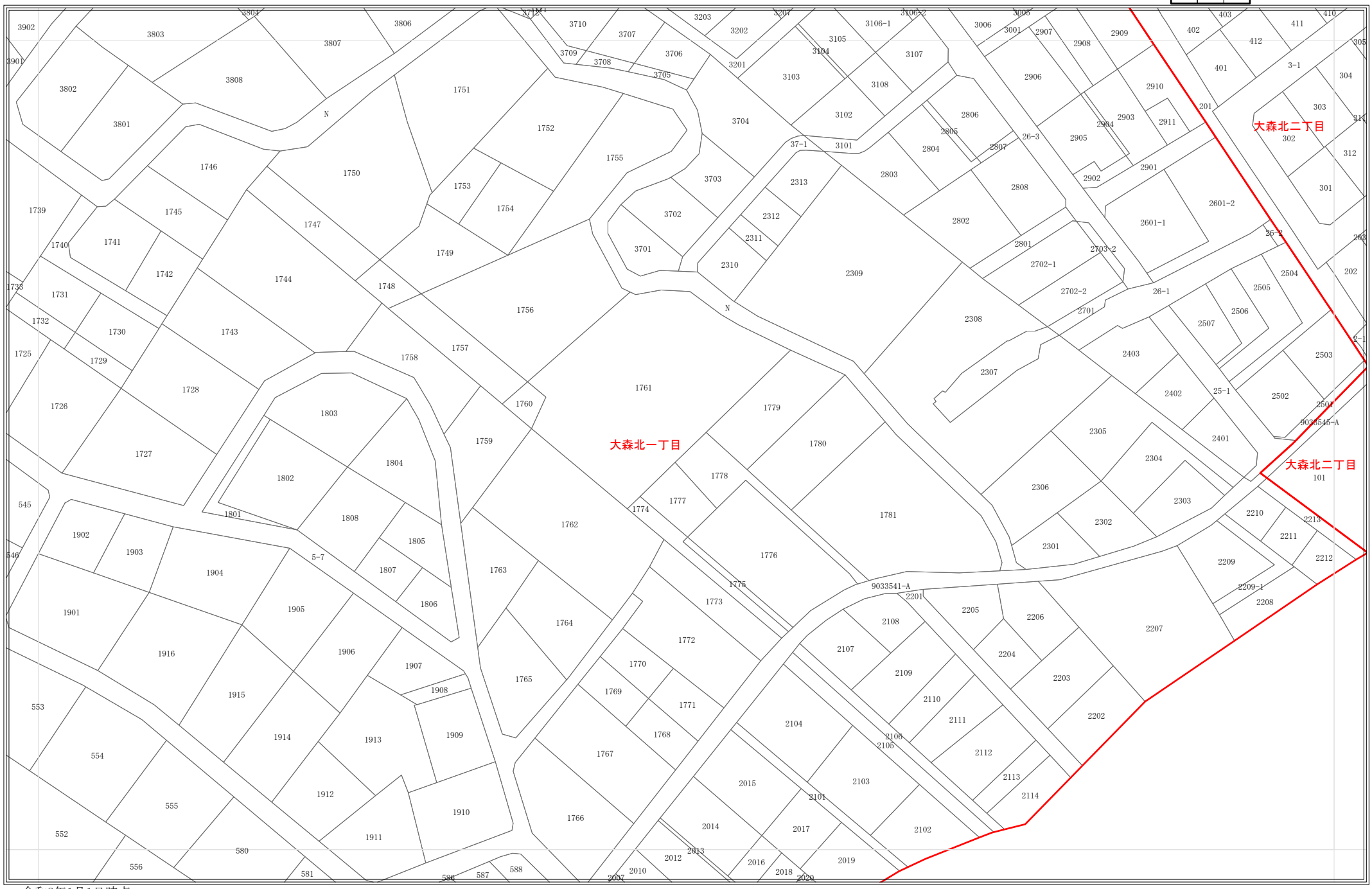

令和8年1月1日時点
・この図面は課税のために作成した図面です。権利関係等の根拠になるものではありません。
・無地番については、Nまたは名古屋市の内部管理番号（例：9876543-A)が表示されている場合があります。

0 25 50 100 メートル

1:1,200

500

地番参考図

462	463	464
499	500	
536		

令和8年1月1日時点
・この図面は課税のために作成した図面です。権利関係等の根拠になるものではありません。
・無地番については、Nまたは名古屋市の内部管理番号（例：9876543-A)が表示されている場合があります。

0 25 50 100 メートル

1:1,200

526

地番参考図

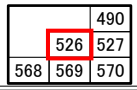

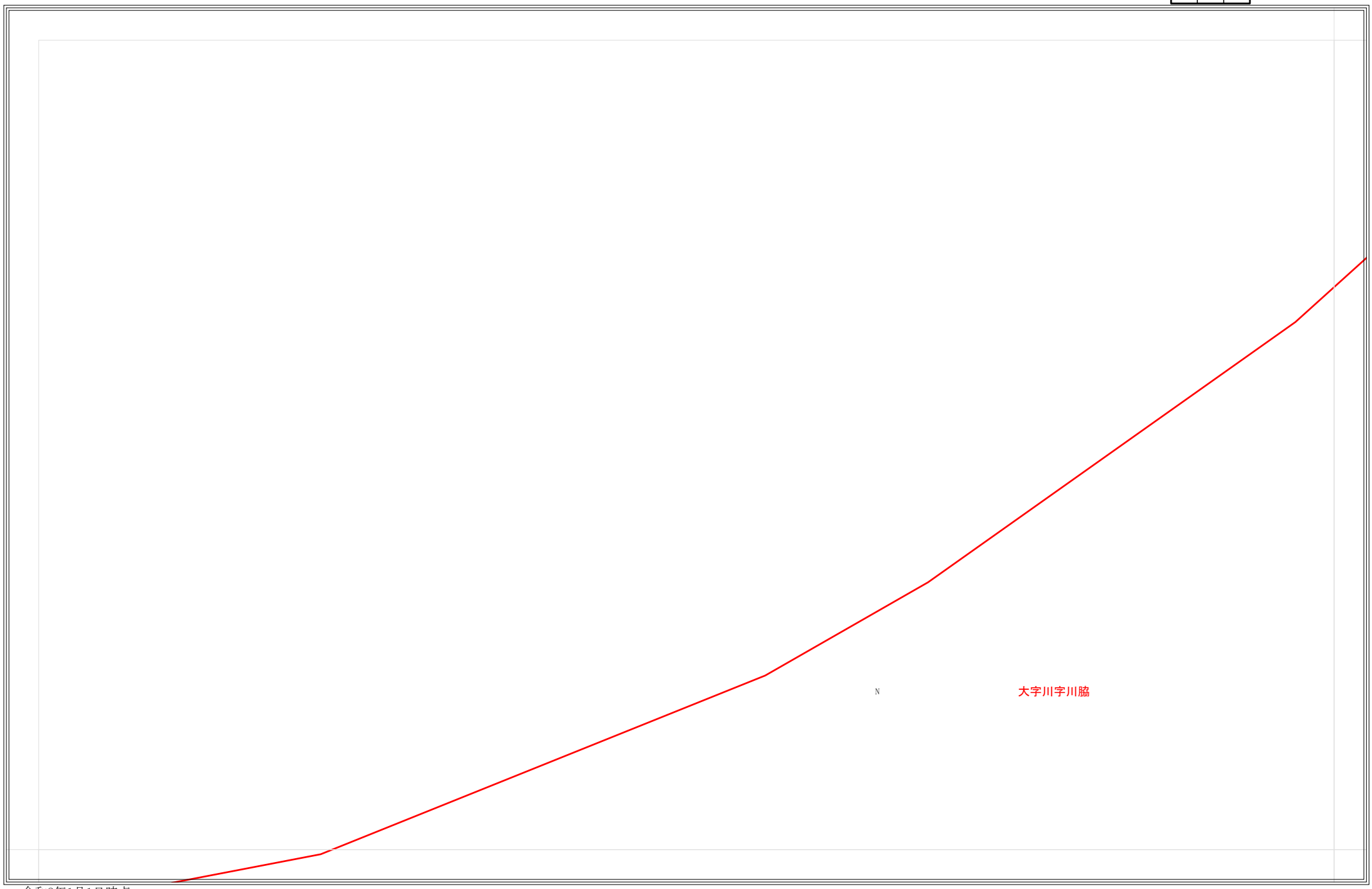

令和8年1月1日時点
・この図面は課税のために作成した図面です。権利関係等の根拠になるものではありません。
・無地番については、Nまたは名古屋市の内部管理番号（例：9876543-A)が表示されている場合があります。

0 25 50 100 メートル

1:1,200

527

地番参考図

	490	491
526	527	528
569	570	571

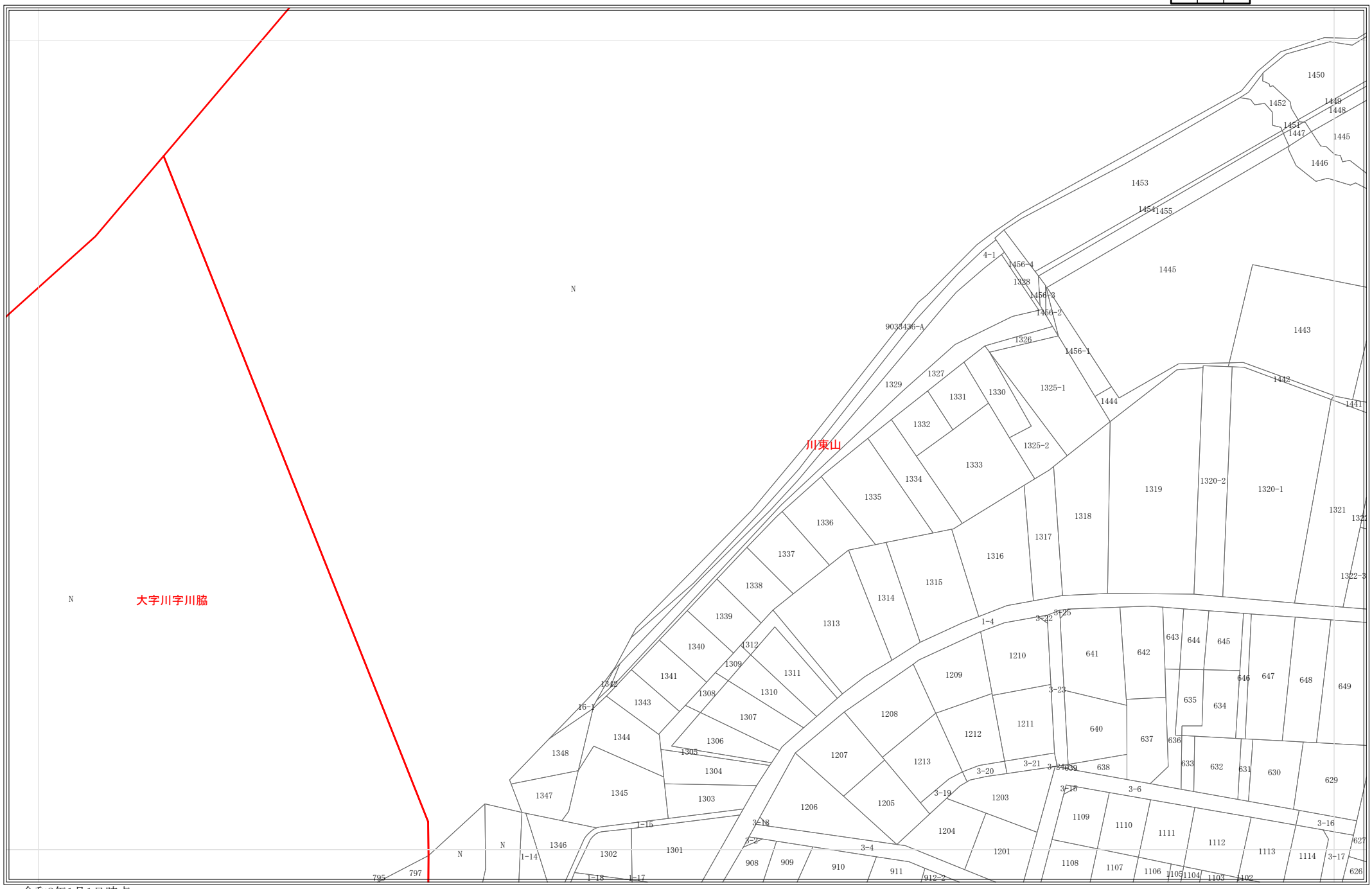

令和8年1月1日時点
・この図面は課税のために作成した図面です。権利関係等の根拠になるものではありません。
・無地番については、Nまたは名古屋市の内部管理番号（例：9876543-A)が表示されている場合があります。

0 25 50 100 メートル

1:1,200

528

地番参考図

490	491	492
527	528	529
570	571	572

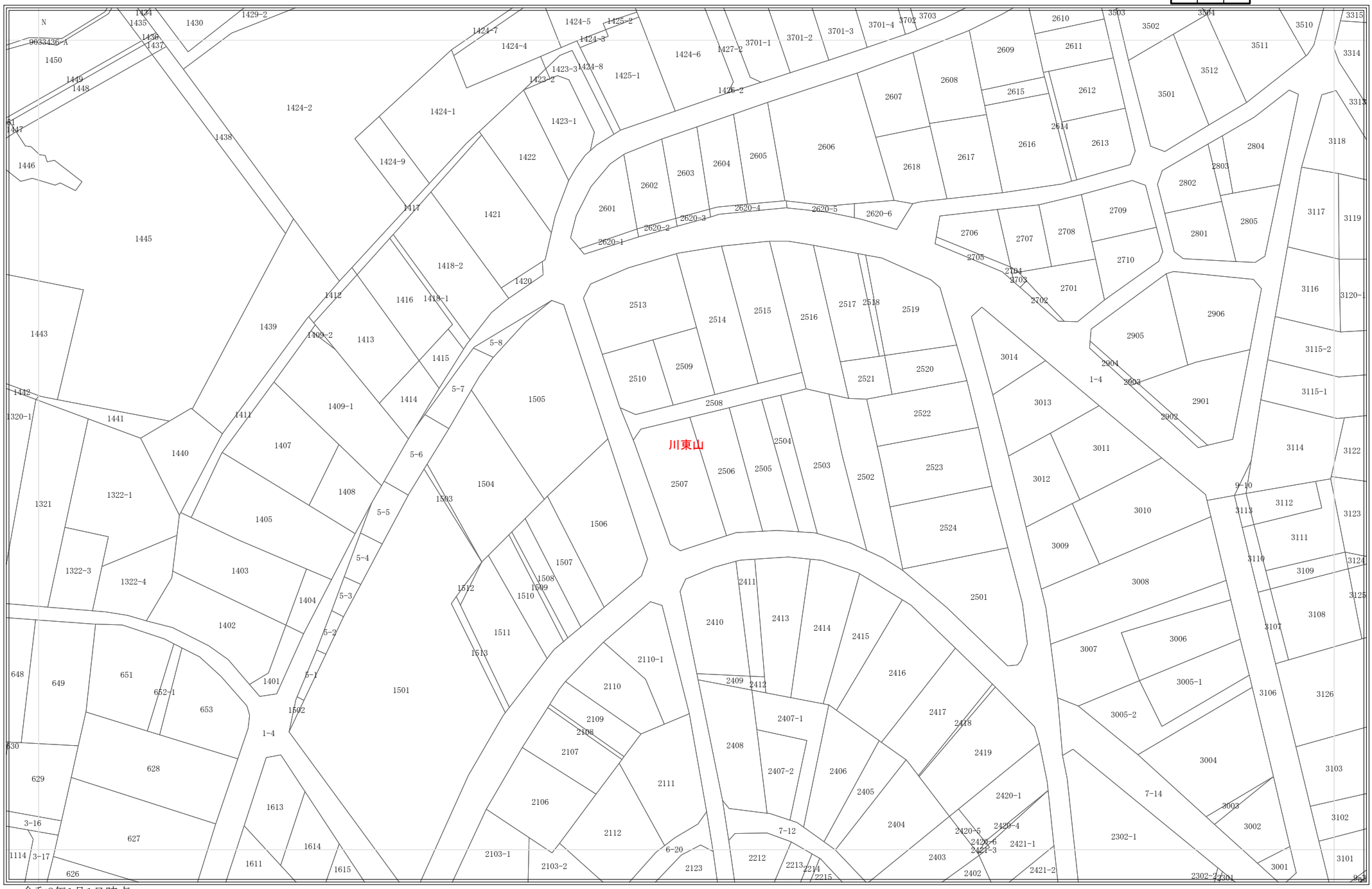

令和8年1月1日時点
・この図面は課税のために作成した図面です。権利関係等の根拠になるものではありません。
・無地番については、Nまたは名古屋市の内部管理番号（例：9876543-A)が表示されている場合があります。

0 25 50 100 メートル

1:1,200

529

地番参考図

491	492	493
528	529	530
571	572	573

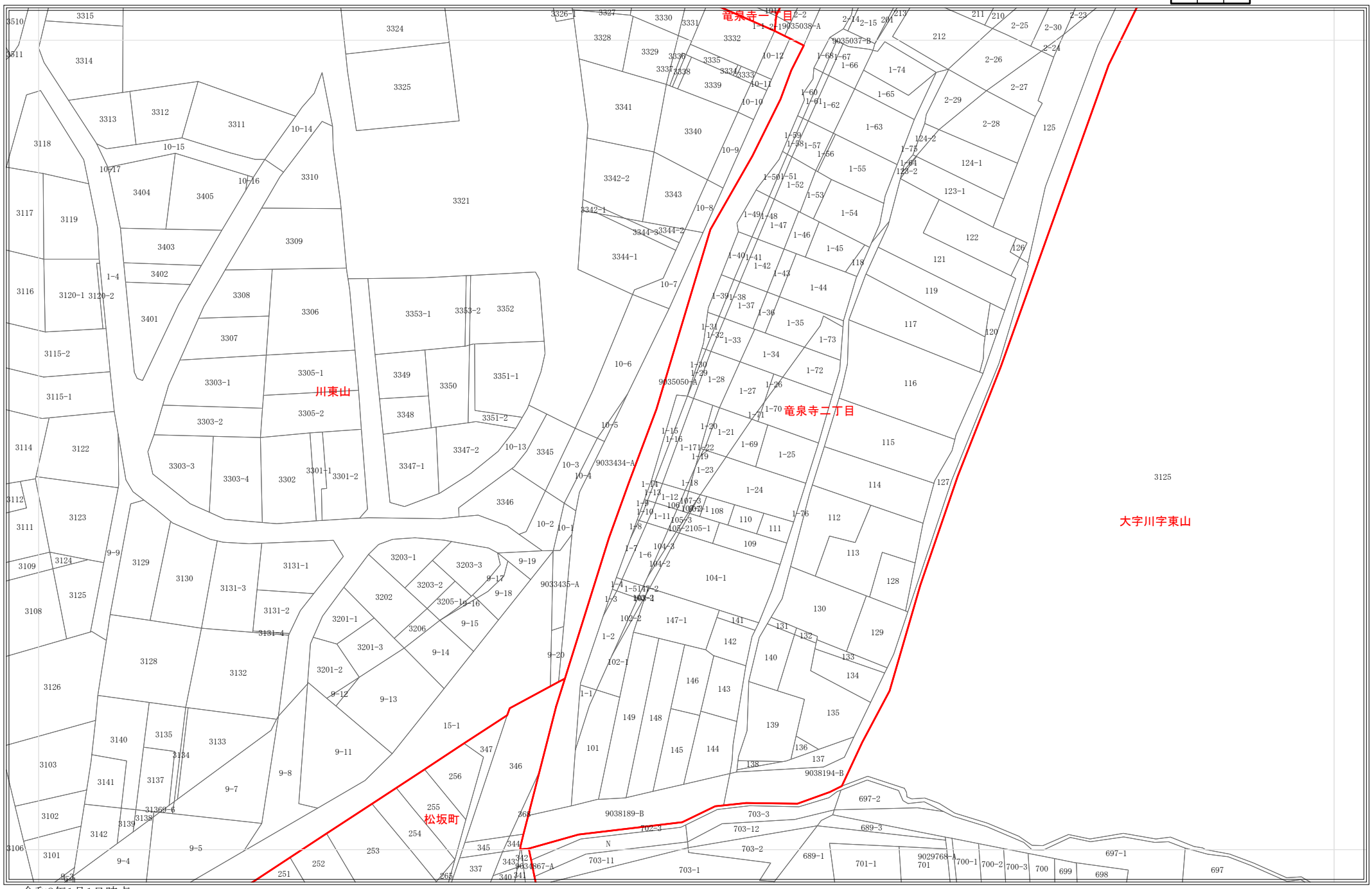

令和8年1月1日時点
・この図面は課税のために作成した図面です。権利関係等の根拠になるものではありません。
・無地番については、Nまたは名古屋市の内部管理番号（例：9876543-A)が表示されている場合があります。

0 25 50 100 メートル

1:1,200

530

地番参考図

492	493	494
529	530	531
572	573	574

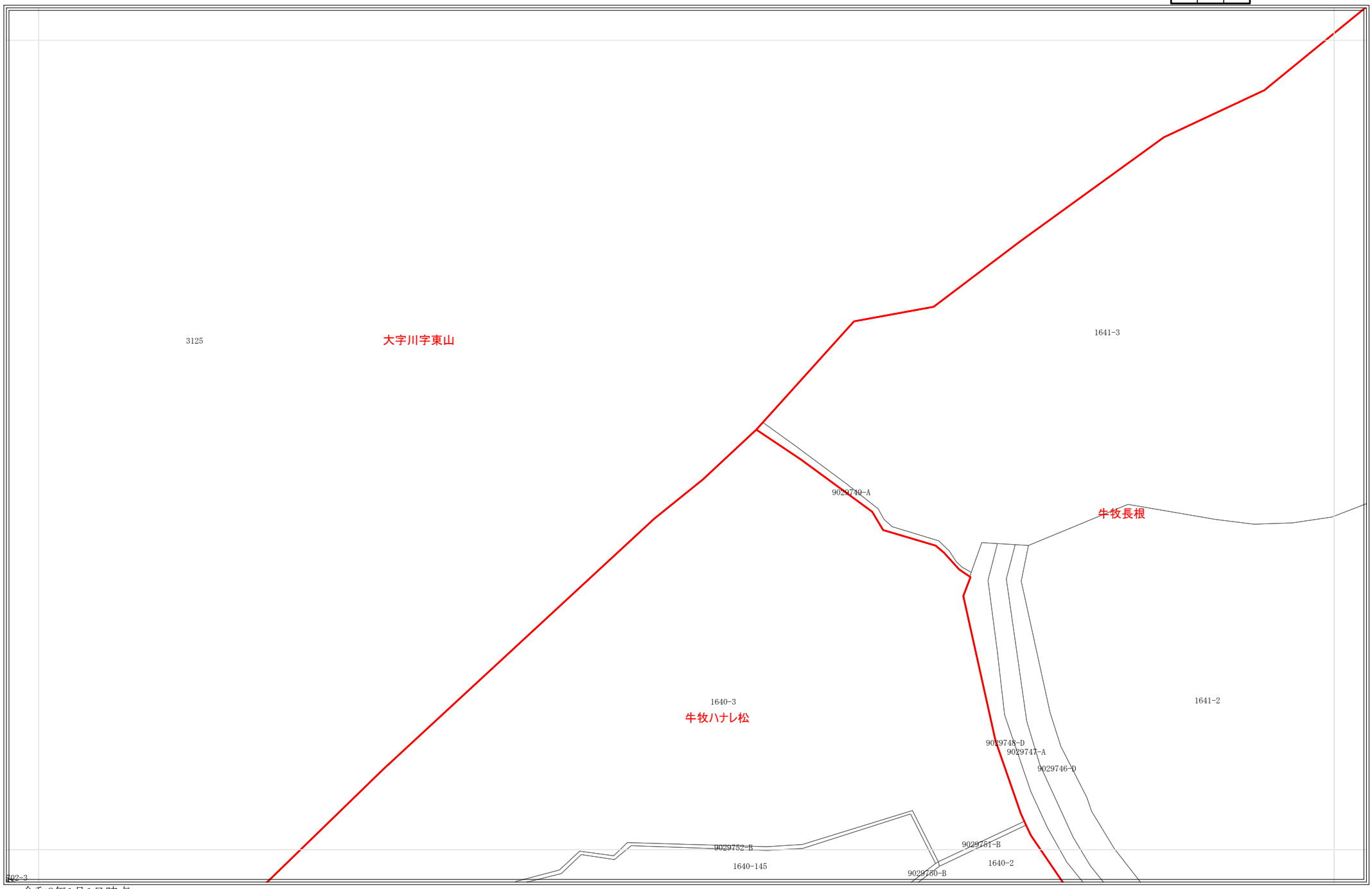

令和8年1月1日時点
・この図面は課税のために作成した図面です。権利関係等の根拠になるものではありません。
・無地番については、Nまたは名古屋市の内部管理番号（例：9876543-A)が表示されている場合があります。

0 25 50 100 メートル

1:1,200

531

地番参考図

493	494	495
530	531	532
573	574	575

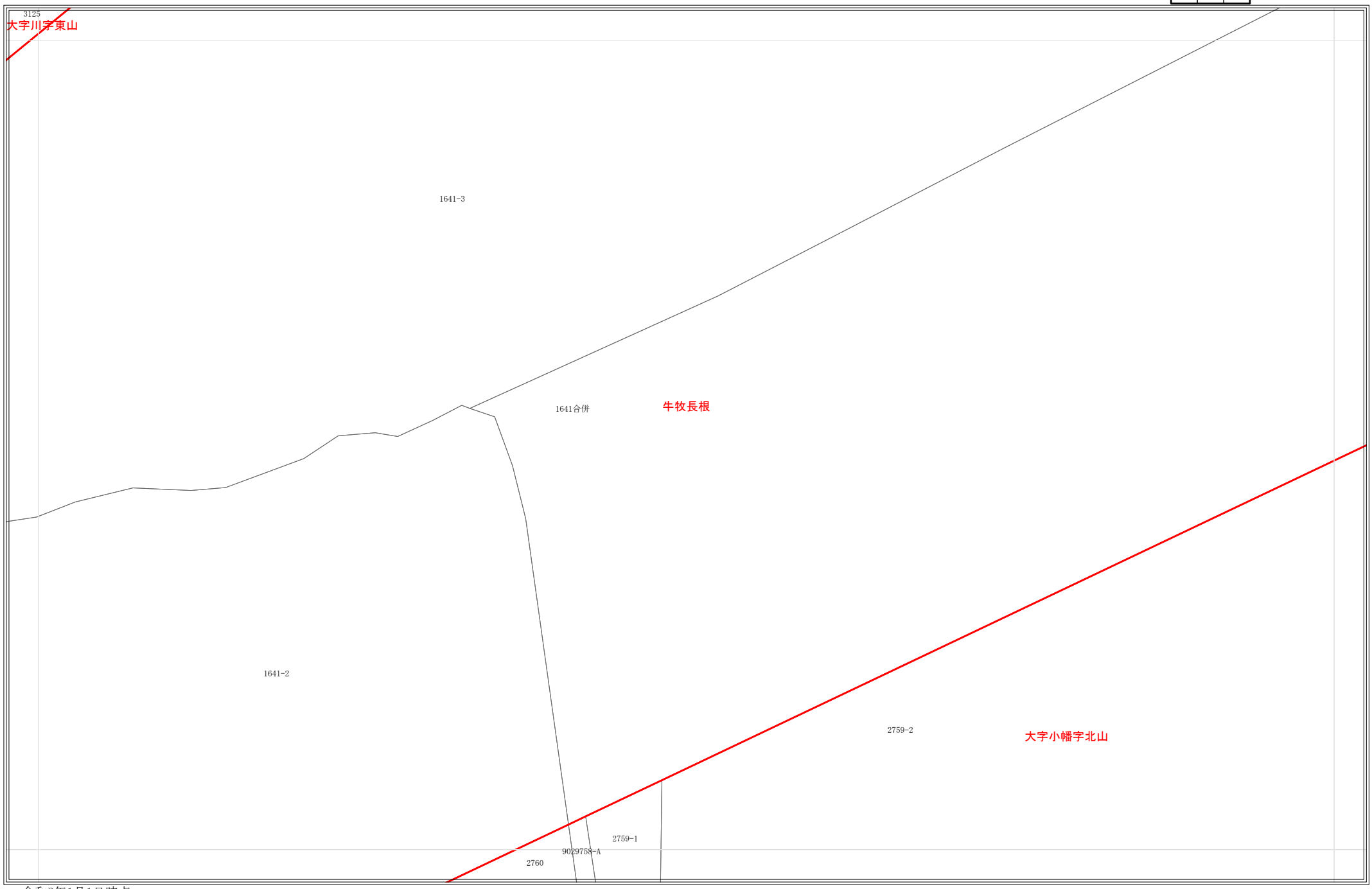

令和8年1月1日時点
・この図面は課税のために作成した図面です。権利関係等の根拠になるものではありません。
・無地番については、Nまたは名古屋市の内部管理番号（例：9876543-A)が表示されている場合があります。

0 25 50 100 メートル

1:1,200

532

地番参考図

494	495	496
531	532	533
574	575	576

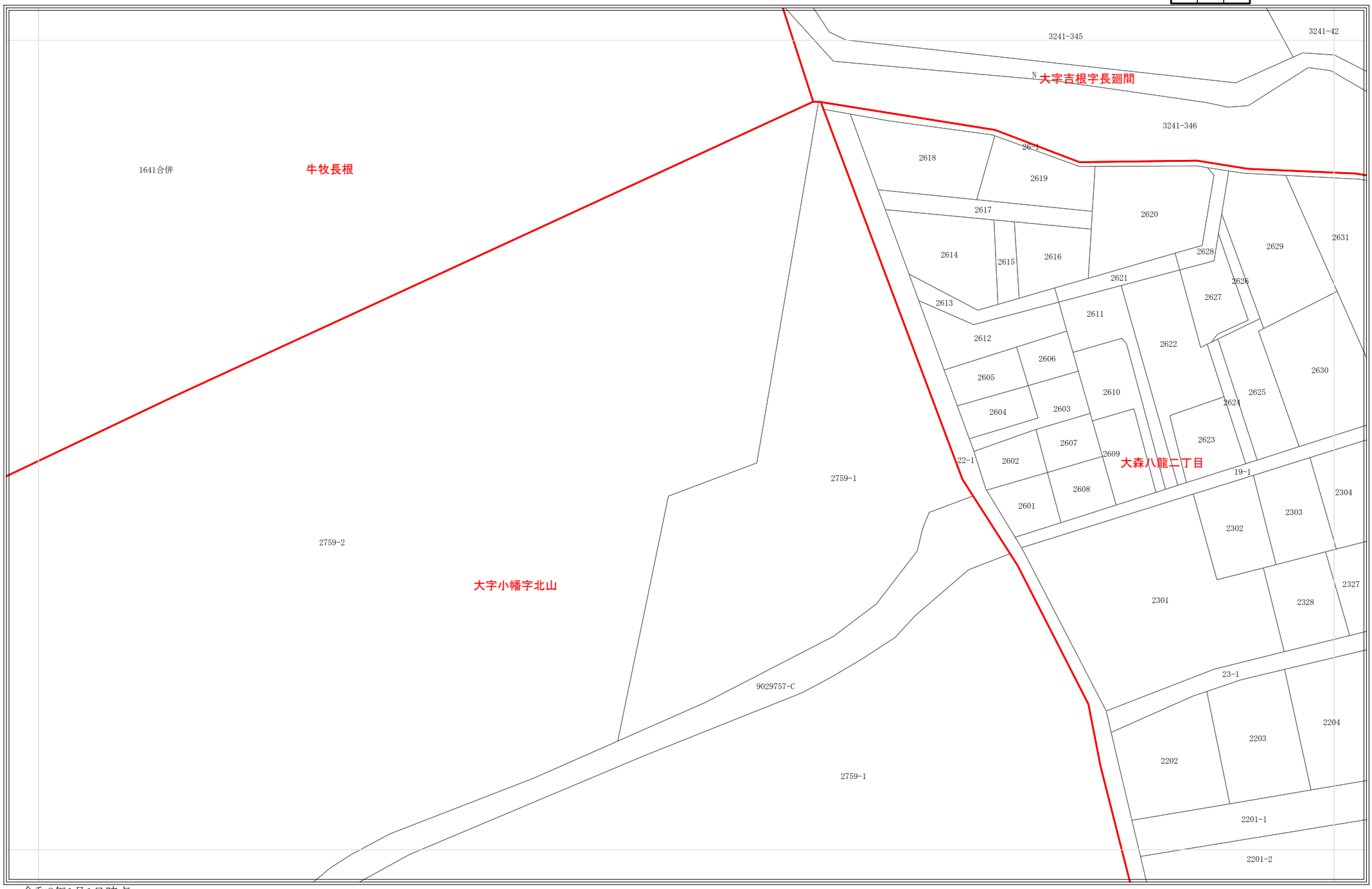

令和8年1月1日時点
・この図面は課税のために作成した図面です。権利関係等の根拠になるものではありません。
・無地番については、Nまたは名古屋市の内部管理番号（例：9876543-A)が表示されている場合があります。

0 25 50 100 メートル

1:1,200

533

地番参考図

495	496	497
532	533	534
575	576	577

令和8年1月1日時点
・この図面は課税のために作成した図面です。権利関係等の根拠になるものではありません。
・無地番については、Nまたは名古屋市の内部管理番号（例：9876543-A)が表示されている場合があります。

0 25 50 100 メートル

1:1,200

534

地番参考図

496	497	498
533	534	535
576	577	578

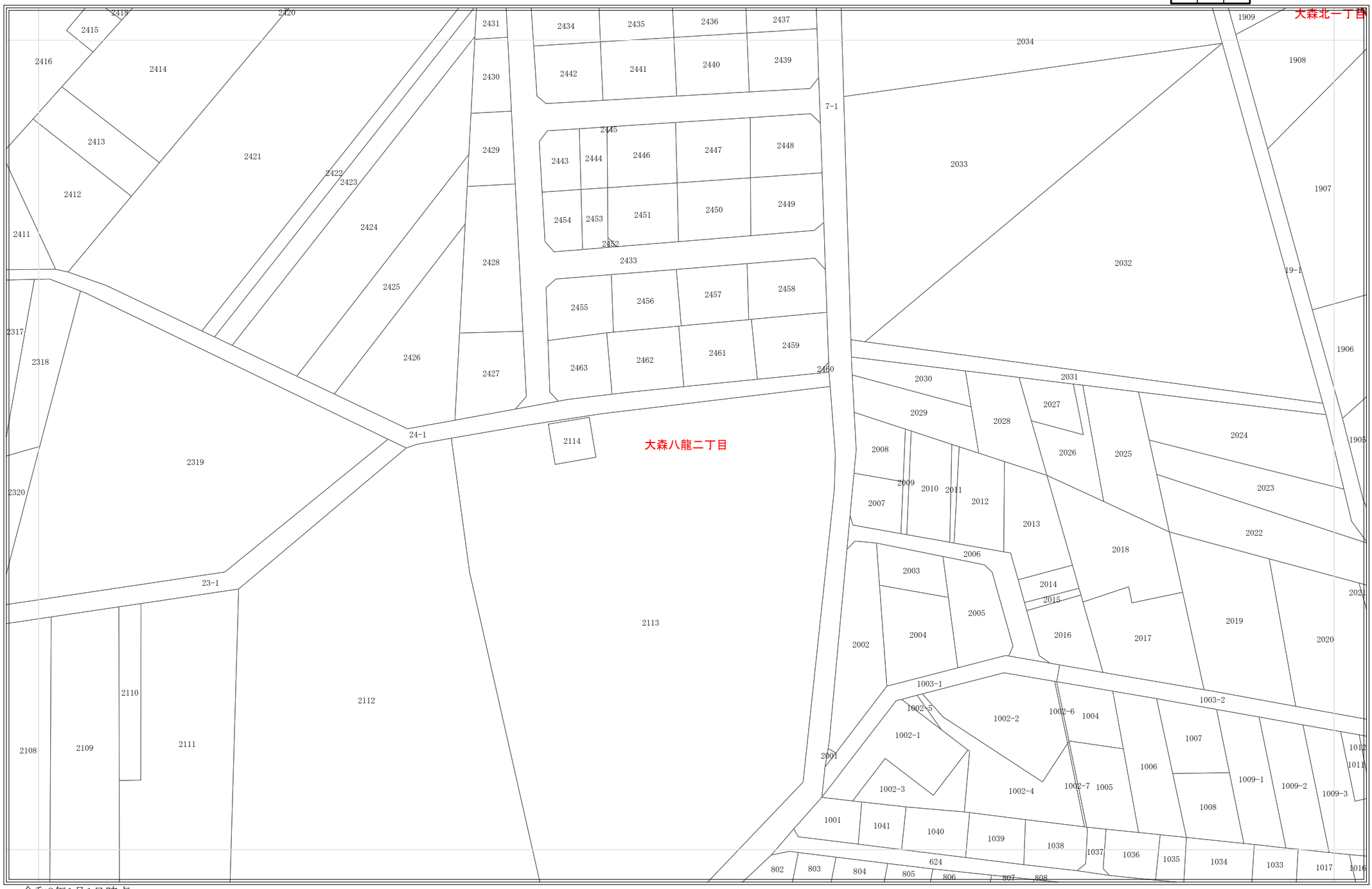

令和8年1月1日時点
・この図面は課税のために作成した図面です。権利関係等の根拠になるものではありません。
・無地番については、Nまたは名古屋市の内部管理番号（例：9876543-A)が表示されている場合があります。

0 25 50 100 メートル

1:1,200

535

地番参考図

497	498	499
534	535	536
577	578	

令和8年1月1日時点
・この図面は課税のために作成した図面です。権利関係等の根拠になるものではありません。
・無地番については、Nまたは名古屋市の内部管理番号（例：9876543-A)が表示されている場合があります。

0 25 50 100 メートル

1:1,200

536

地番参考図

498	499	500
535	536	
578		

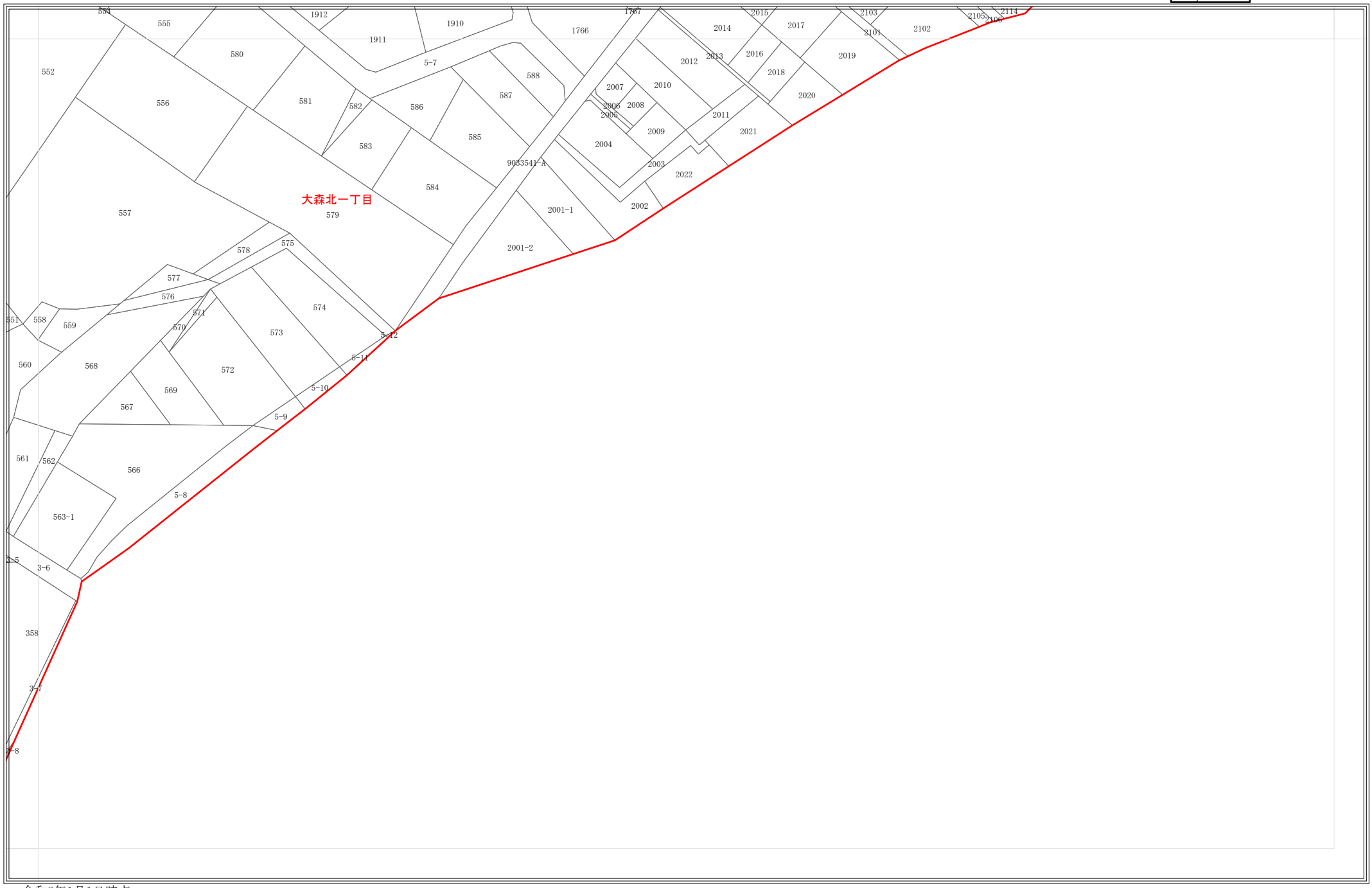

令和8年1月1日時点
・この図面は課税のために作成した図面です。権利関係等の根拠になるものではありません。
・無地番については、Nまたは名古屋市の内部管理番号（例：9876543-A)が表示されている場合があります。

0 25 50 100 メートル

1:1,200

558

地番参考図

522	523	524
557	558	559
599	600	601

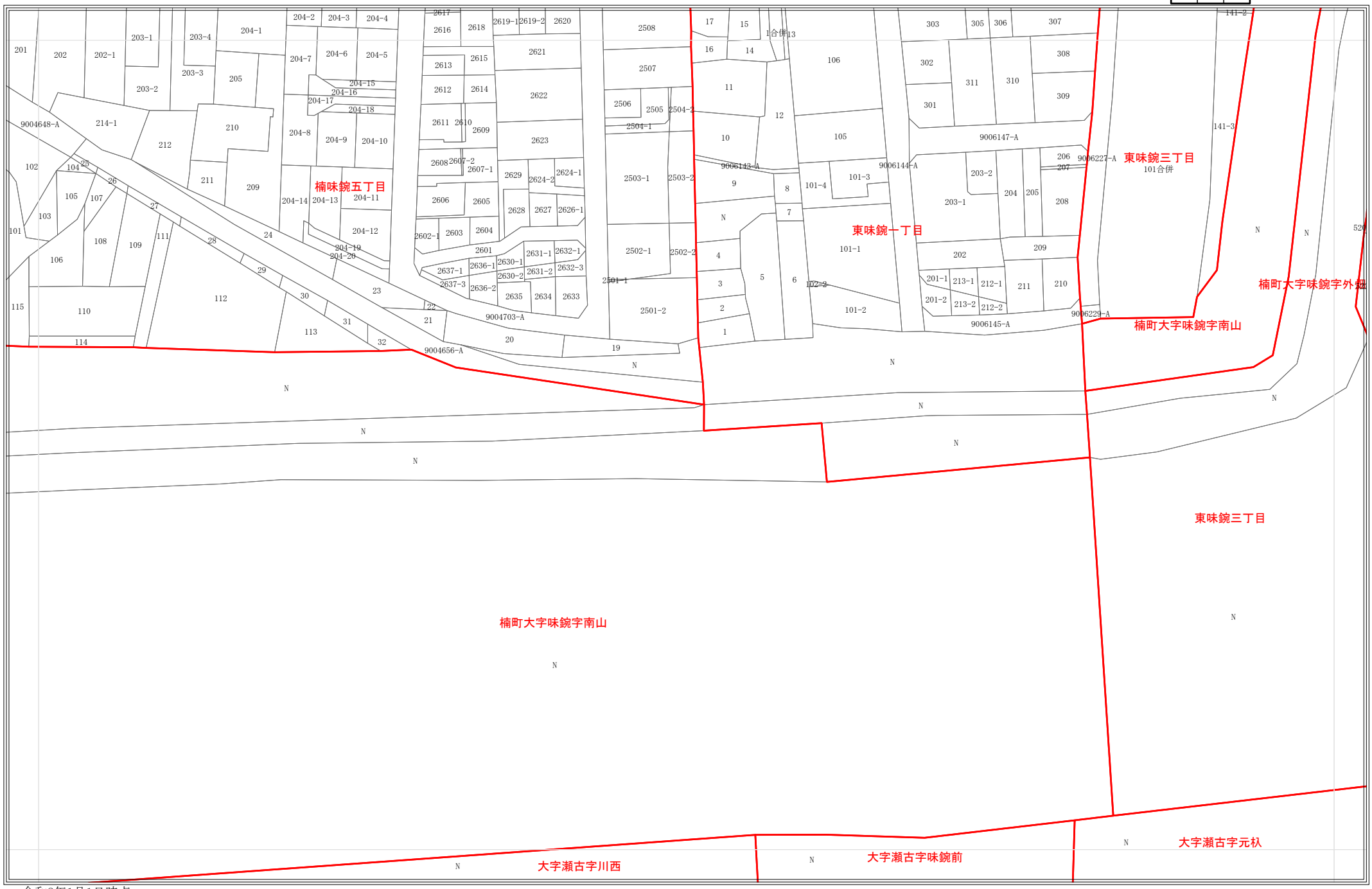

令和8年1月1日時点
・この図面は課税のために作成した図面です。権利関係等の根拠になるものではありません。
・無地番については、Nまたは名古屋市の内部管理番号（例：9876543-A)が表示されている場合があります。

0 25 50 100 メートル

1:1,200

559

地番参考図

523	524	525
558	559	560
600	601	602

令和8年1月1日時点
・この図面は課税のために作成した図面です。権利関係等の根拠になるものではありません。
・無地番については、Nまたは名古屋市の内部管理番号（例：9876543-A)が表示されている場合があります。

0 25 50 100 メートル

1:1,200

地番参考図

524	525	
559	560	561
601	602	603

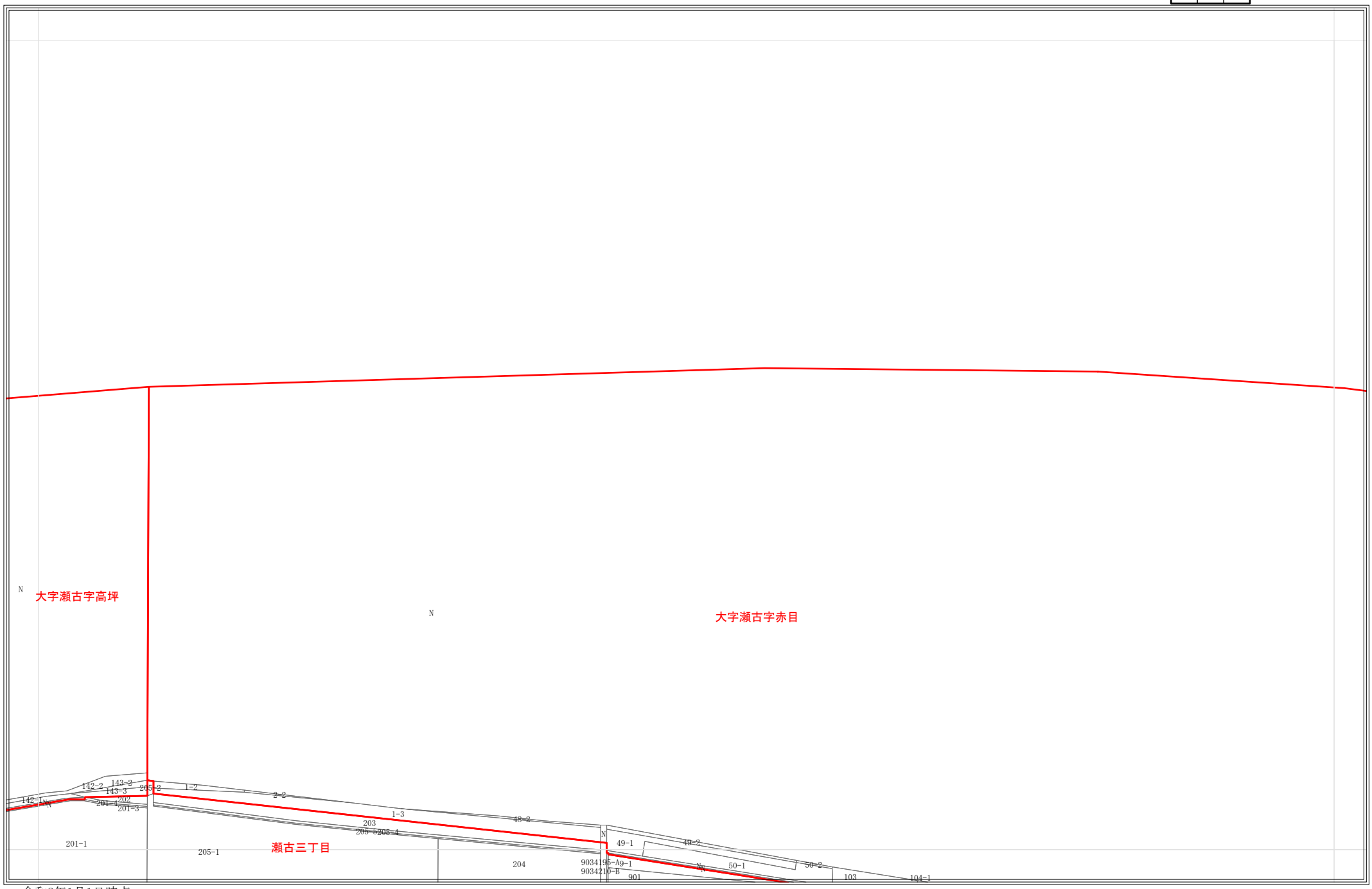

令和8年1月1日時点
・この図面は課税のために作成した図面です。権利関係等の根拠になるものではありません。
・無地番については、Nまたは名古屋市の内部管理番号（例：9876543-A)が表示されている場合があります。

0 25 50 100 メートル

1:1,200

561

地番参考図

525		
560	561	562
602	603	604



令和8年1月1日時点
・この図面は課税のために作成した図面です。権利関係等の根拠になるものではありません。
・無地番については、Nまたは名古屋市の内部管理番号（例：9876543-A)が表示されている場合があります。

0 25 50 100 メートル

1:1,200

562

地番参考図

561	562	563
603	604	605

令和8年1月1日時点
・この図面は課税のために作成した図面です。権利関係等の根拠になるものではありません。
・無地番については、Nまたは名古屋市の内部管理番号（例：9876543-A)が表示されている場合があります。

0 25 50 100 メートル

1:1,200

563

地番参考図

562	563	564
604	605	606

令和8年1月1日時点
・この図面は課税のために作成した図面です。権利関係等の根拠になるものではありません。
・無地番については、Nまたは名古屋市の内部管理番号（例：9876543-A)が表示されている場合があります。

0 25 50 100 メートル

1:1,200

564

地番参考図

563	564	565
605	606	607

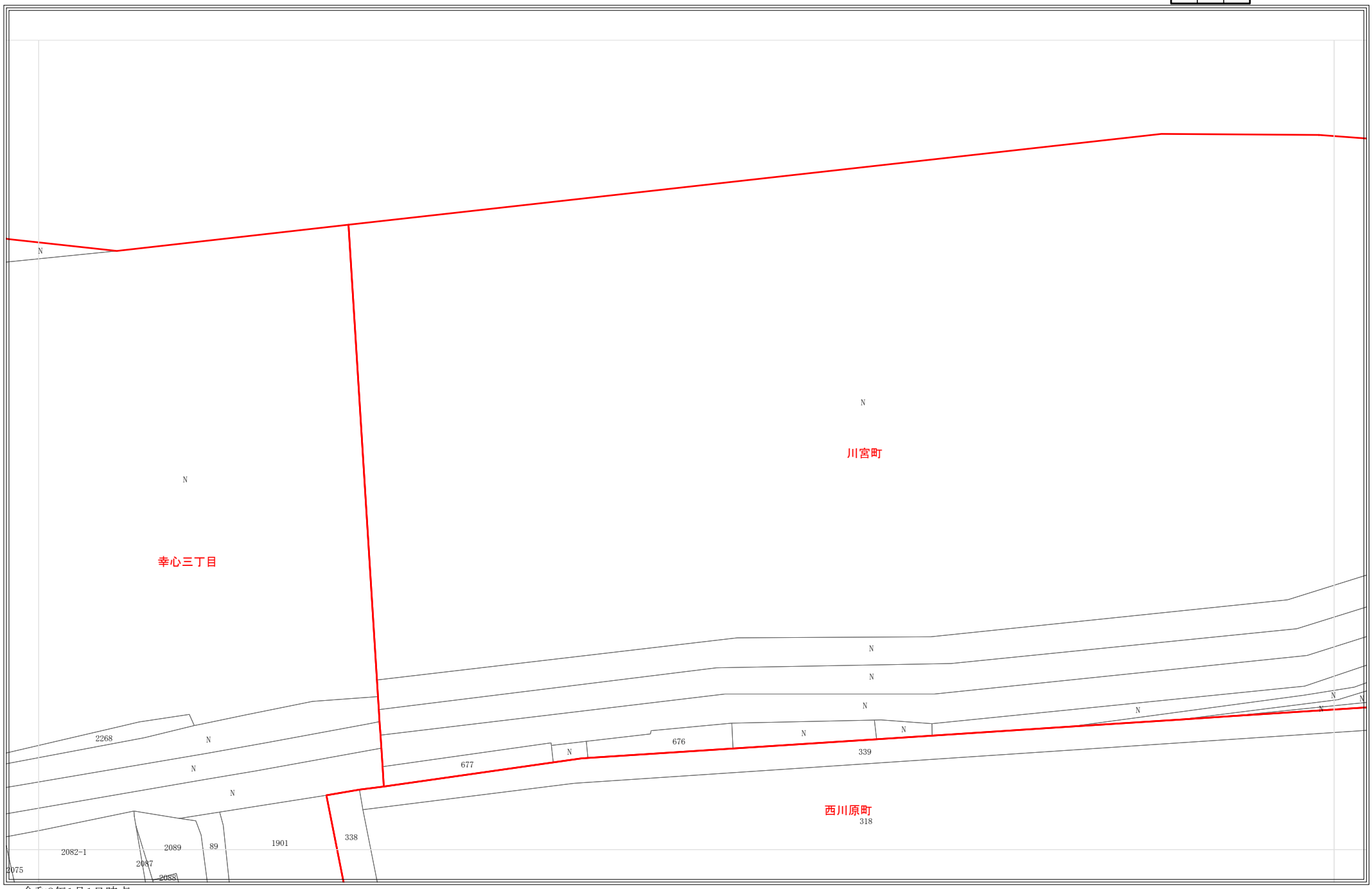

令和8年1月1日時点
・この図面は課税のために作成した図面です。権利関係等の根拠になるものではありません。
・無地番については、Nまたは名古屋市の内部管理番号（例：9876543-A)が表示されている場合があります。

0 25 50 100 メートル

1:1,200

565

地番参考図

564	565	566
606	607	608

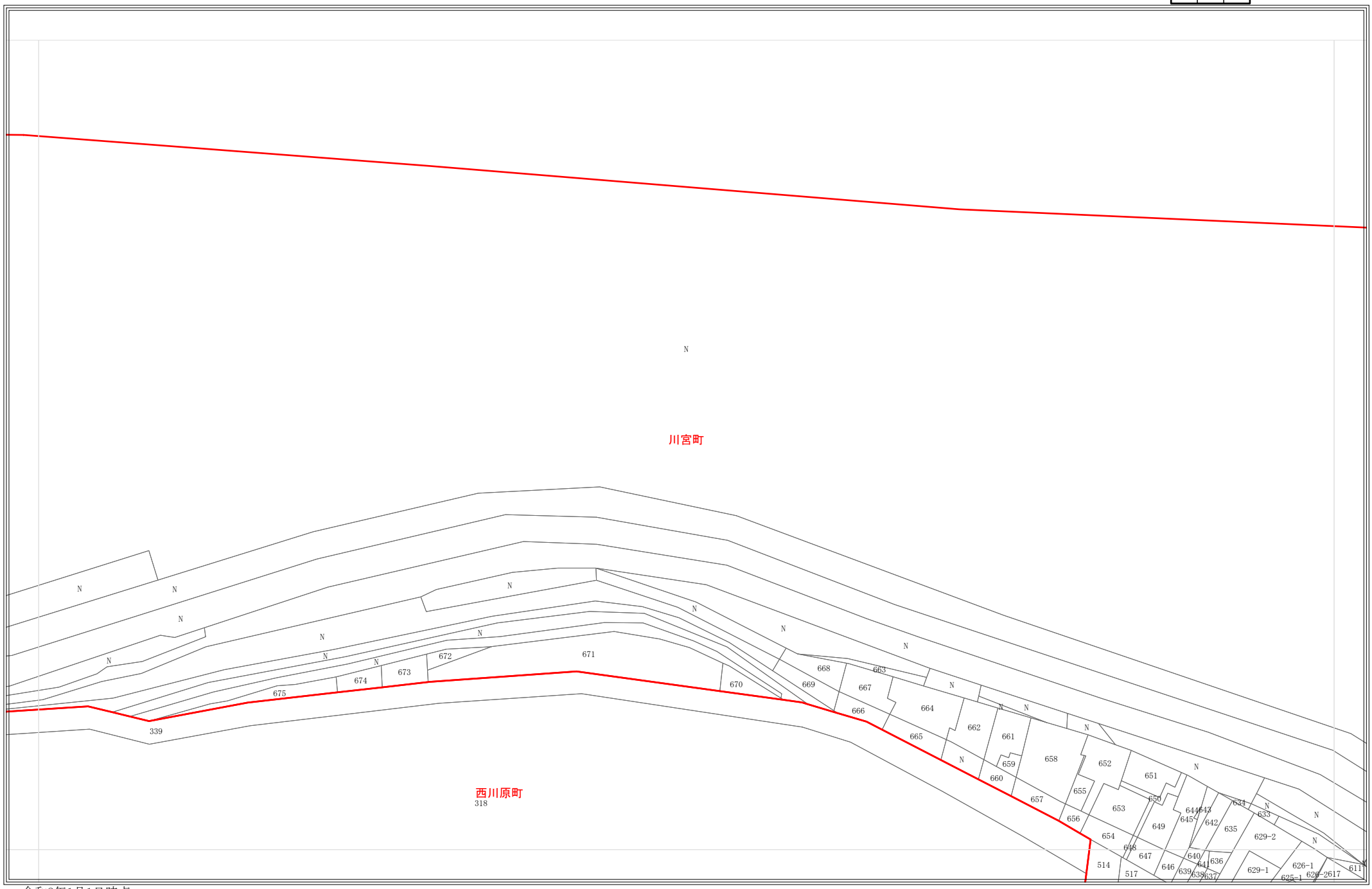

令和8年1月1日時点
・この図面は課税のために作成した図面です。権利関係等の根拠になるものではありません。
・無地番については、Nまたは名古屋市の内部管理番号（例：9876543-A)が表示されている場合があります。

0 25 50 100 メートル

1:1,200

566

地番参考図

565	566	567
607	608	609

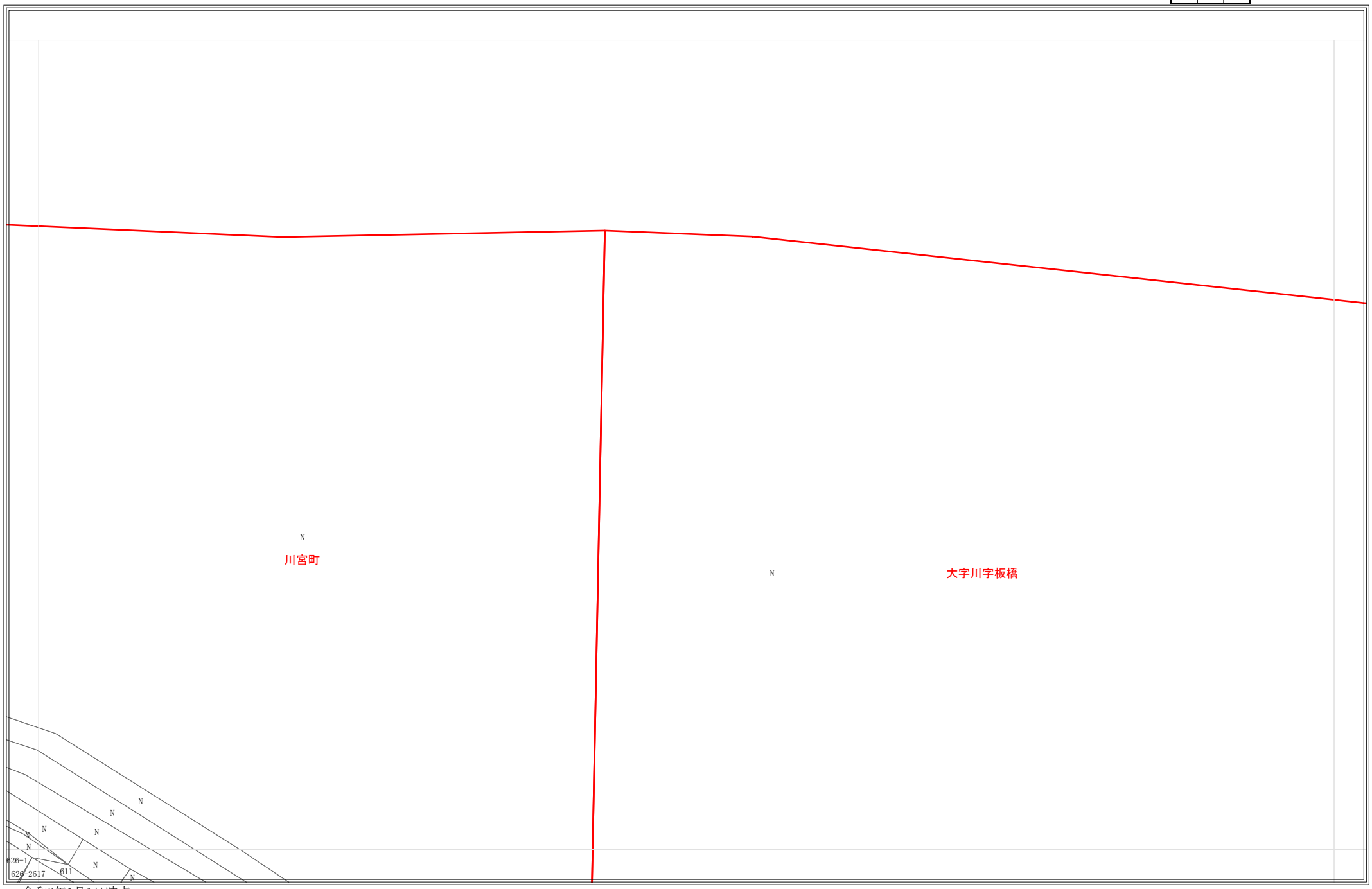

令和8年1月1日時点
・この図面は課税のために作成した図面です。権利関係等の根拠になるものではありません。
・無地番については、Nまたは名古屋市の内部管理番号（例：9876543-A)が表示されている場合があります。

0 25 50 100 メートル

1:1,200

地番参考図

566	567	568
608	609	610

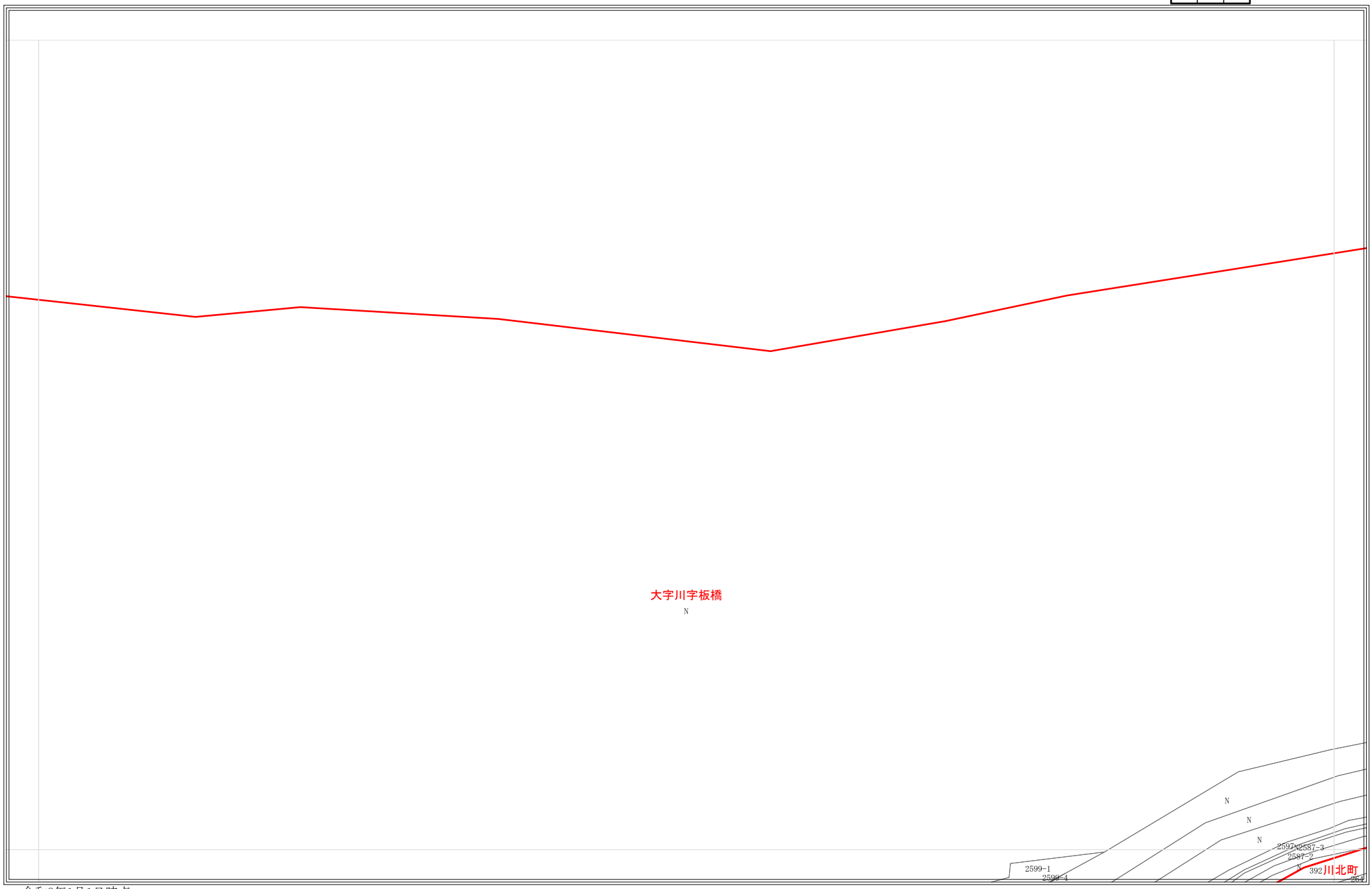

令和8年1月1日時点
・この図面は課税のために作成した図面です。権利関係等の根拠になるものではありません。
・無地番については、Nまたは名古屋市の内部管理番号（例：9876543-A)が表示されている場合があります。

0 25 50 100 メートル

1:1,200

地番参考図

		526
567	568	569
609	610	611

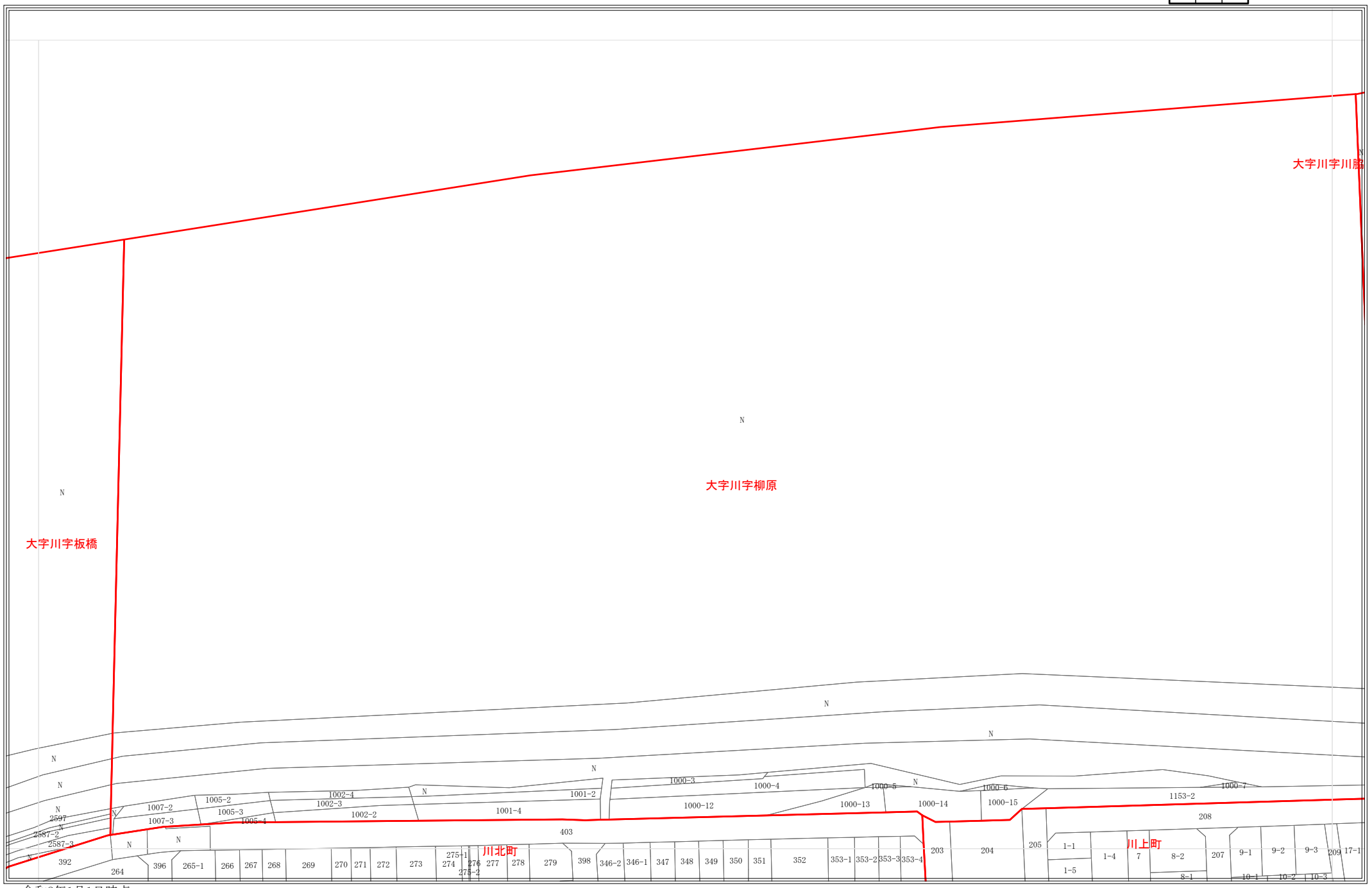

令和8年1月1日時点
・この図面は課税のために作成した図面です。権利関係等の根拠になるものではありません。
・無地番については、Nまたは名古屋市の内部管理番号（例：9876543-A)が表示されている場合があります。

1:1,200

地番参考図

	526	527
568	569	570
610	611	612

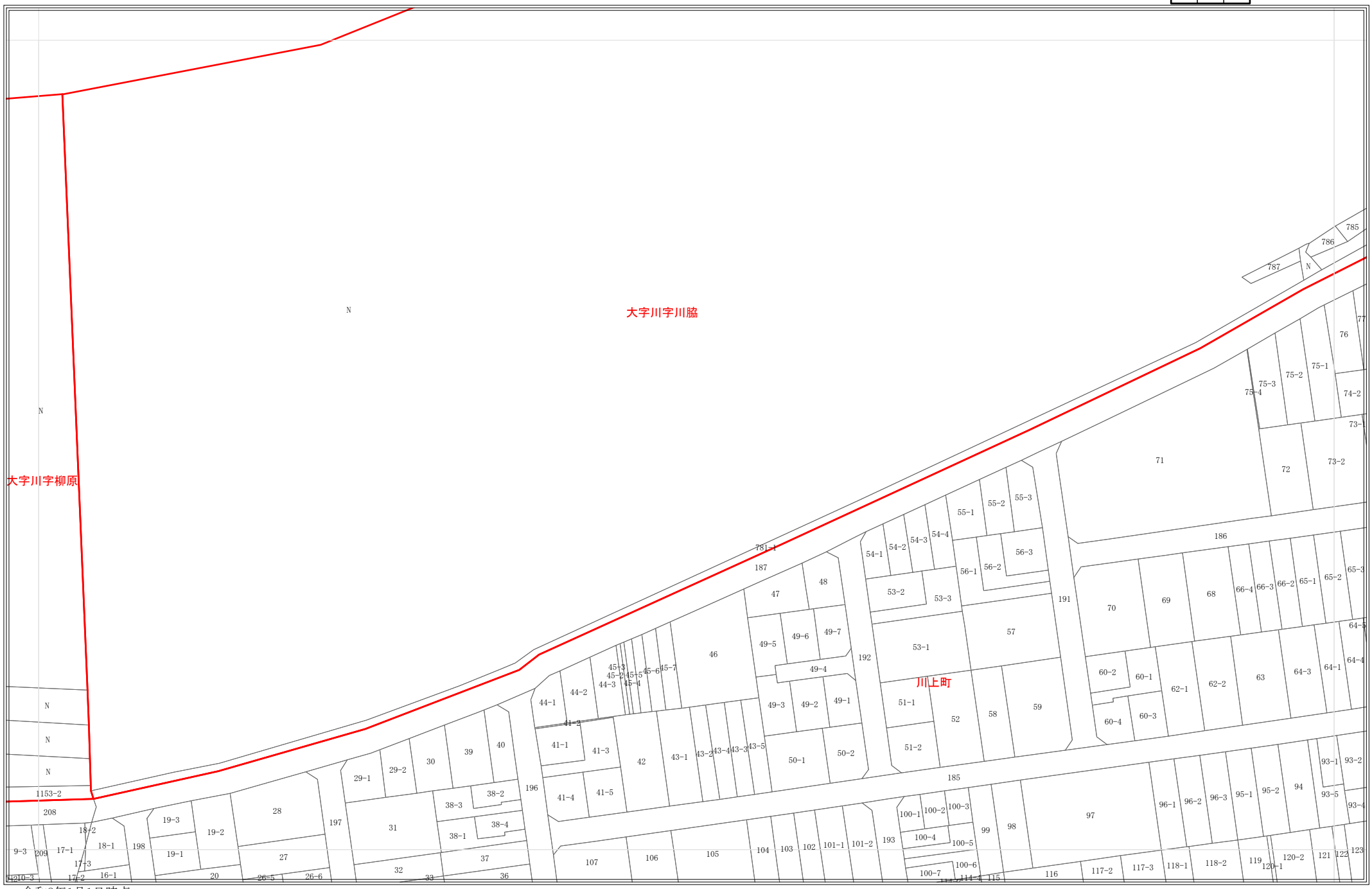

令和8年1月1日時点
・この図面は課税のために作成した図面です。権利関係等の根拠になるものではありません。
・無地番については、Nまたは名古屋市の内部管理番号（例：9876543-A)が表示されている場合があります。

0 25 50 100 メートル

1:1,200

570

地番参考図

526	527	528
569	570	571
611	612	613

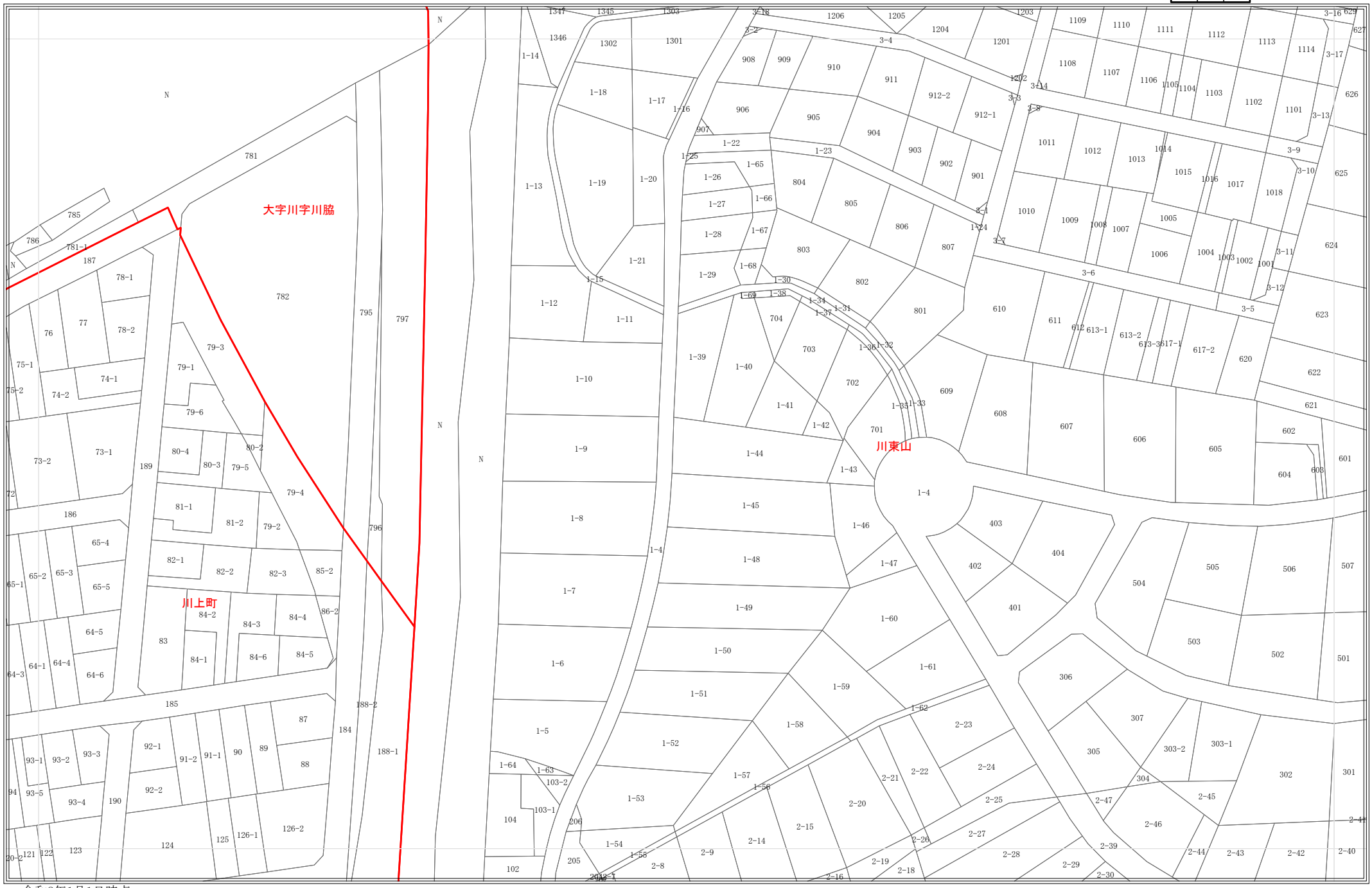

令和8年1月1日時点
・この図面は課税のために作成した図面です。権利関係等の根拠になるものではありません。
・無地番については、Nまたは名古屋市の内部管理番号（例：9876543-A)が表示されている場合があります。

0 25 50 100 メートル

1:1,200

571

地番参考図

527	528	529
570	571	572
612	613	614

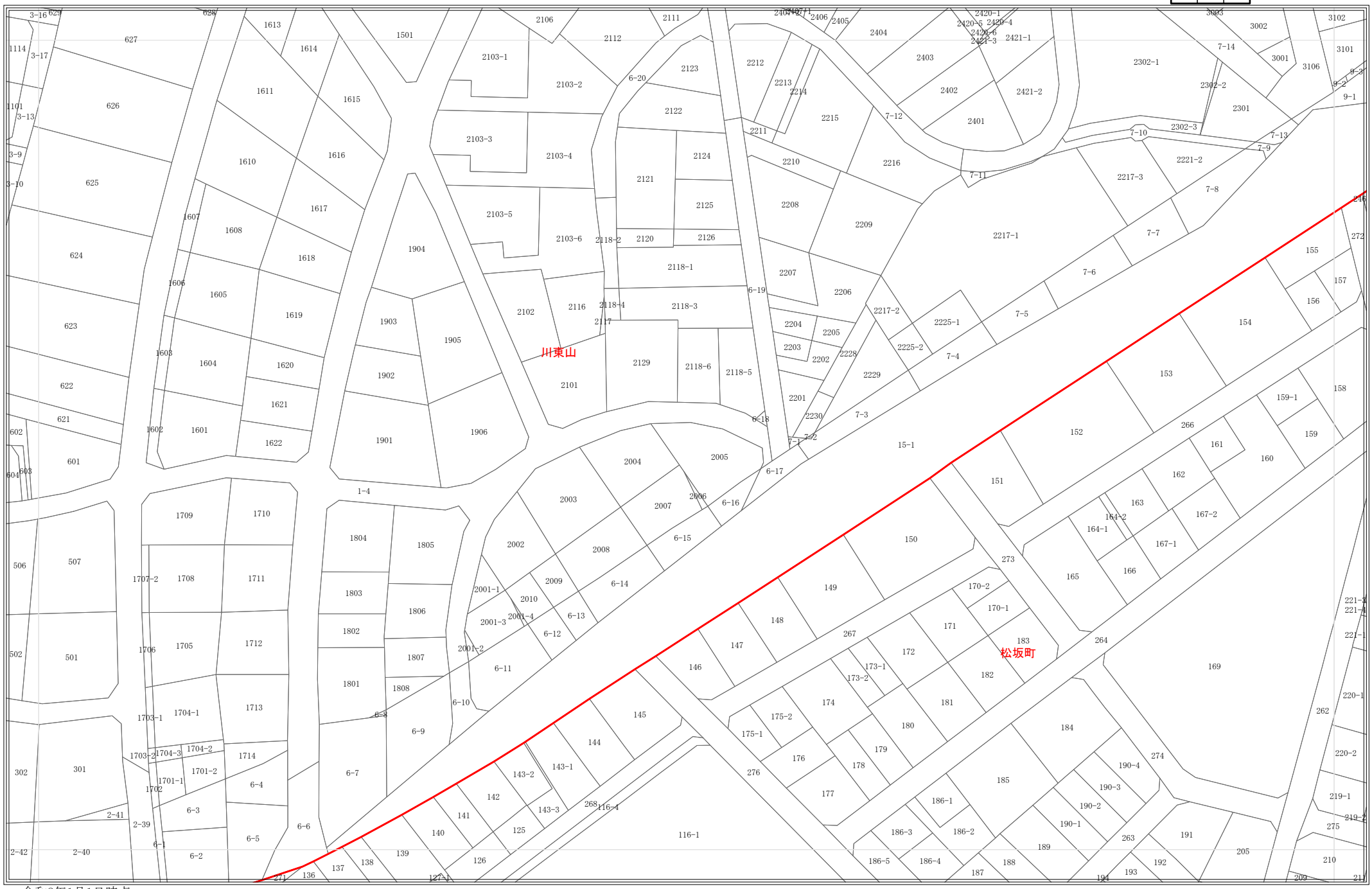

令和8年1月1日時点
・この図面は課税のために作成した図面です。権利関係等の根拠になるものではありません。
・無地番については、Nまたは名古屋市の内部管理番号（例：9876543-A)が表示されている場合があります。

0 25 50 100 メートル

1:1,200

572

地番参考図

528	529	530
571	572	573
613	614	615

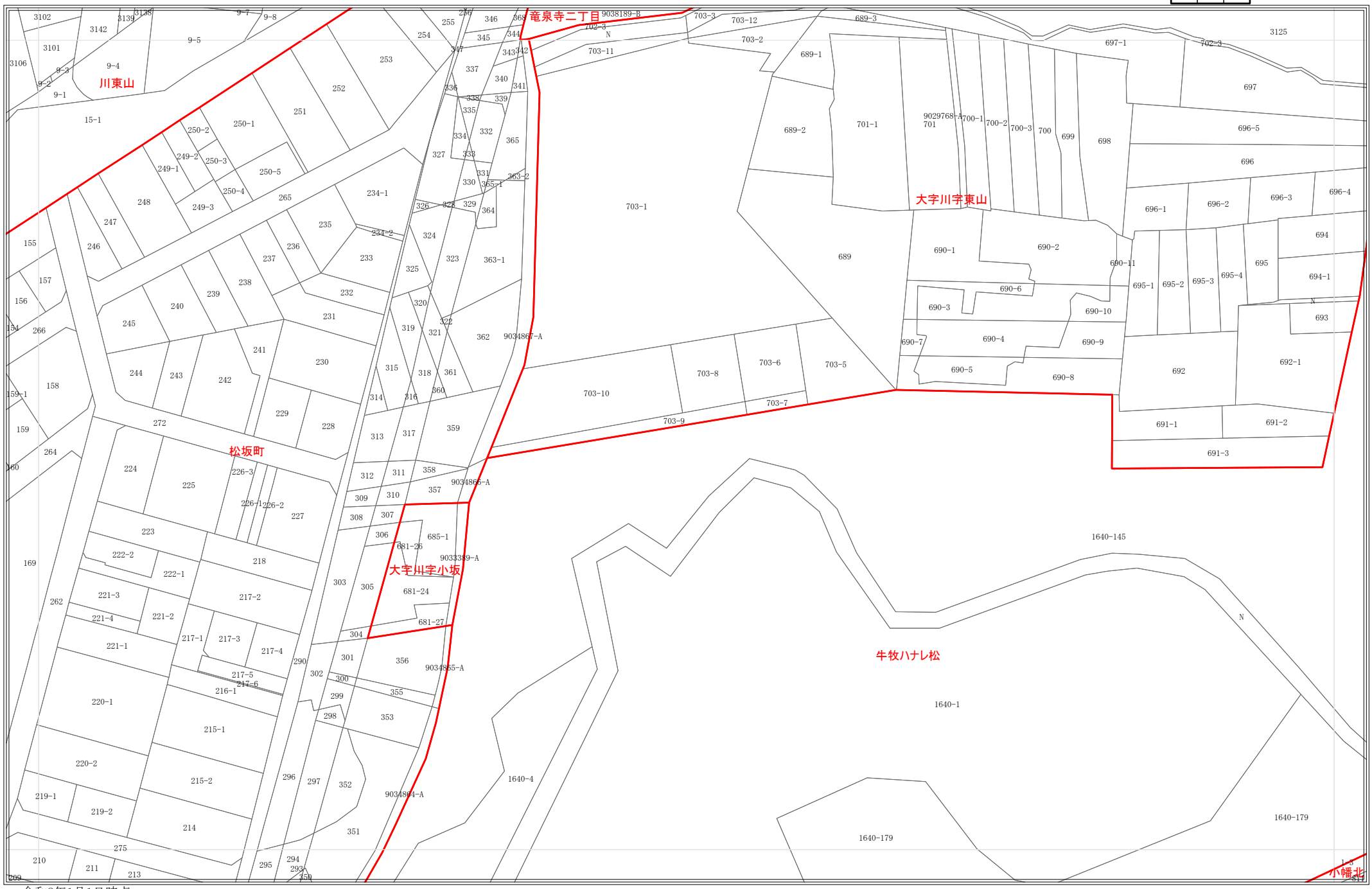

令和8年1月1日時点
・この図面は課税のために作成した図面です。権利関係等の根拠になるものではありません。
・無地番については、Nまたは名古屋市の内部管理番号（例：9876543-A)が表示されている場合があります。

0 25 50 100 メートル

1:1,200

573

地番参考図

529	530	531
572	573	574
614	615	616

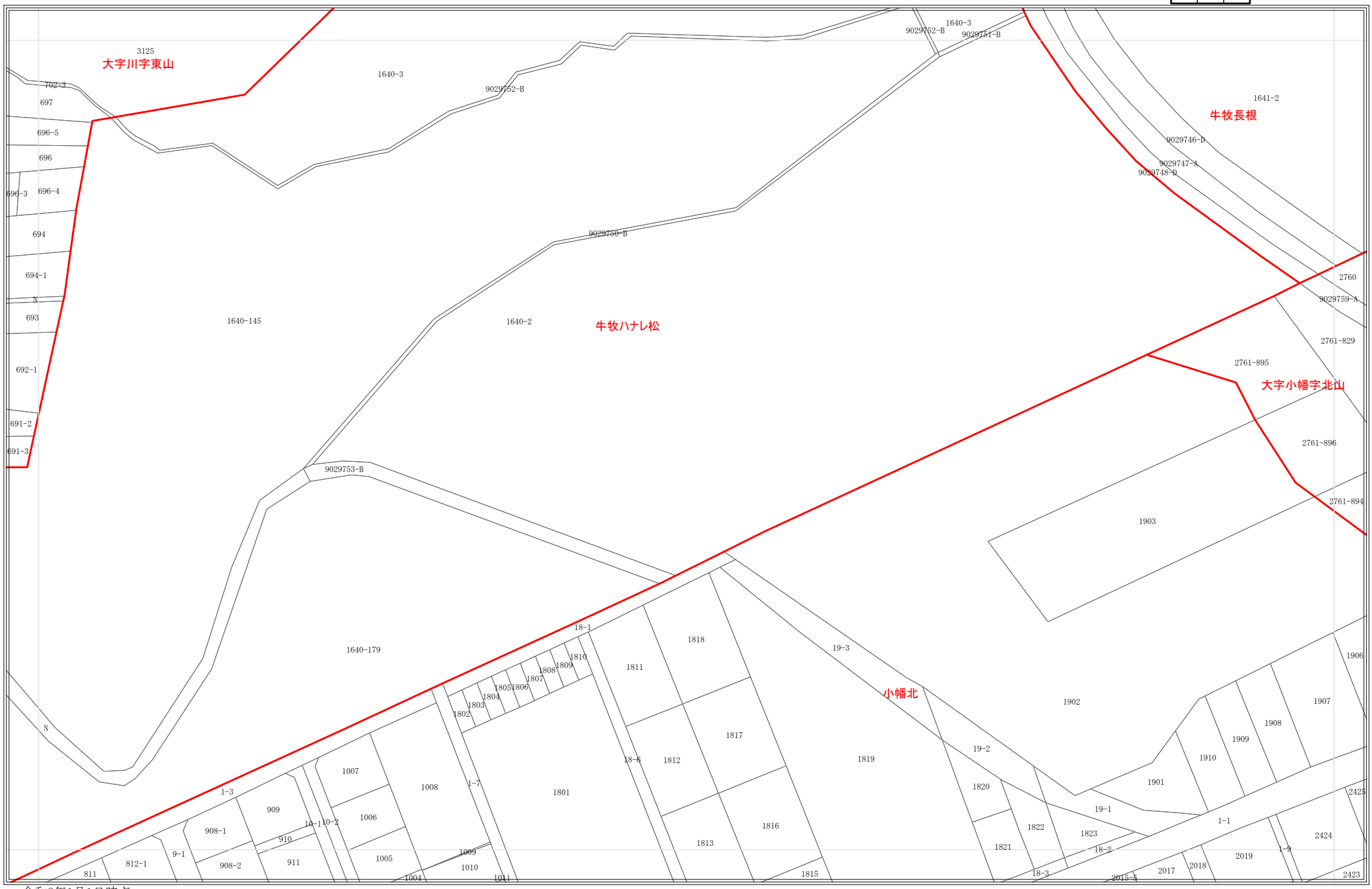

令和8年1月1日時点
・この図面は課税のために作成した図面です。権利関係等の根拠になるものではありません。
・無地番については、Nまたは名古屋市の内部管理番号（例：9876543-A)が表示されている場合があります。

0 25 50 100 メートル

1:1,200

地番参考図

530	531	532
573	574	575
615	616	617

令和8年1月1日時点
・この図面は課税のために作成した図面です。権利関係等の根拠になるものではありません。
・無地番については、Nまたは名古屋市の内部管理番号（例：9876543-A)が表示されている場合があります。

0 25 50 100 メートル

1:1,200

575

地番参考図

531	532	533
574	575	576
616	617	618

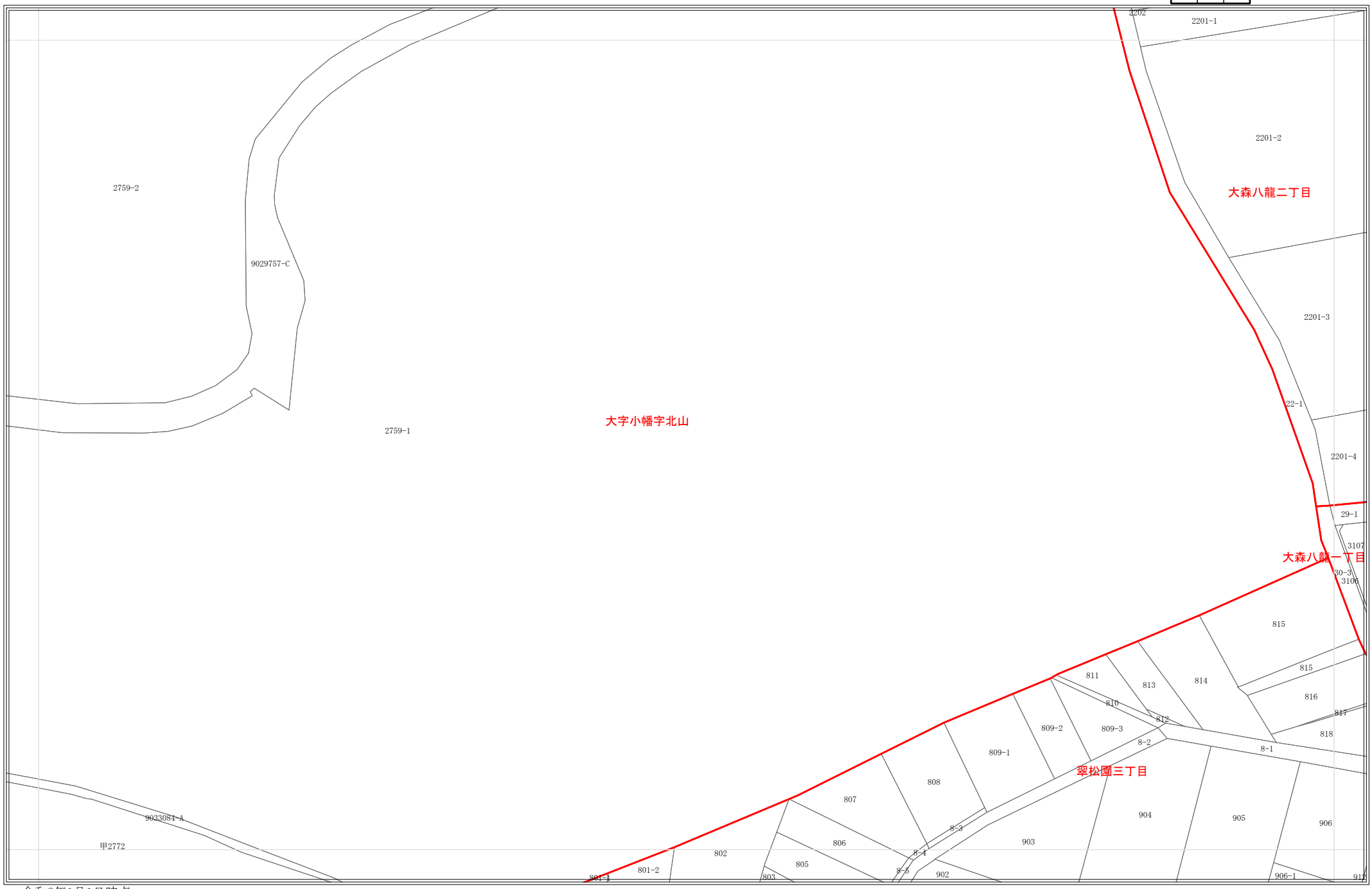

令和8年1月1日時点
・この図面は課税のために作成した図面です。権利関係等の根拠になるものではありません。
・無地番については、Nまたは名古屋市の内部管理番号（例：9876543-A)が表示されている場合があります。

0 25 50 100 メートル

1:1,200

576

地番参考図

532	533	534
575	576	577
617	618	619

令和8年1月1日時点
・この図面は課税のために作成した図面です。権利関係等の根拠になるものではありません。
・無地番については、Nまたは名古屋市の内部管理番号（例：9876543-A)が表示されている場合があります。

0 25 50 100 メートル

1:1,200

577

地番参考図

533	534	535
576	577	578
618	619	620

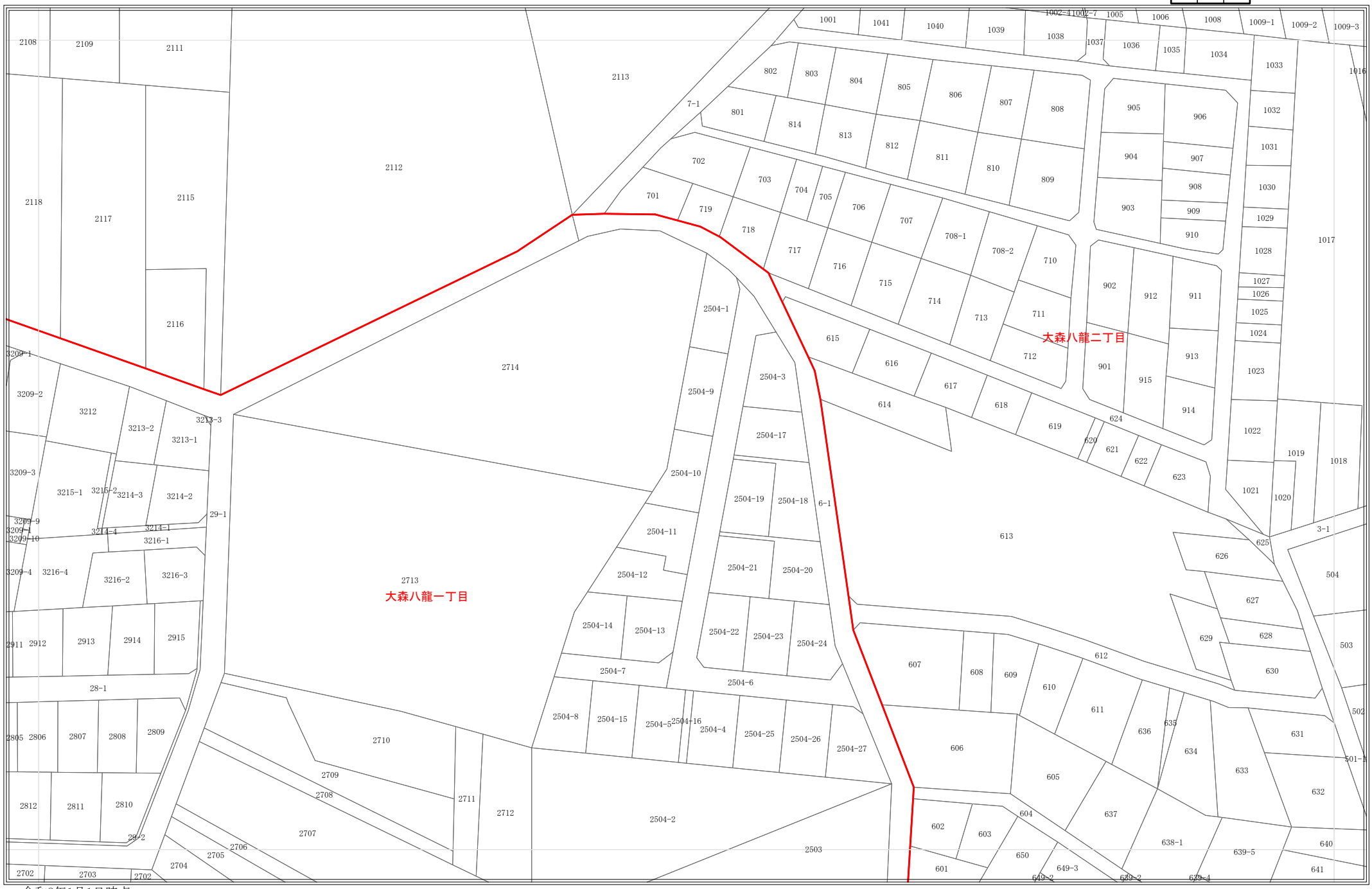

令和8年1月1日時点
・この図面は課税のために作成した図面です。権利関係等の根拠になるものではありません。
・無地番については、Nまたは名古屋市の内部管理番号（例：9876543-A)が表示されている場合があります。

0 25 50 100 メートル

1:1,200

578

地番参考図

534	535	536
577	578	
619	620	

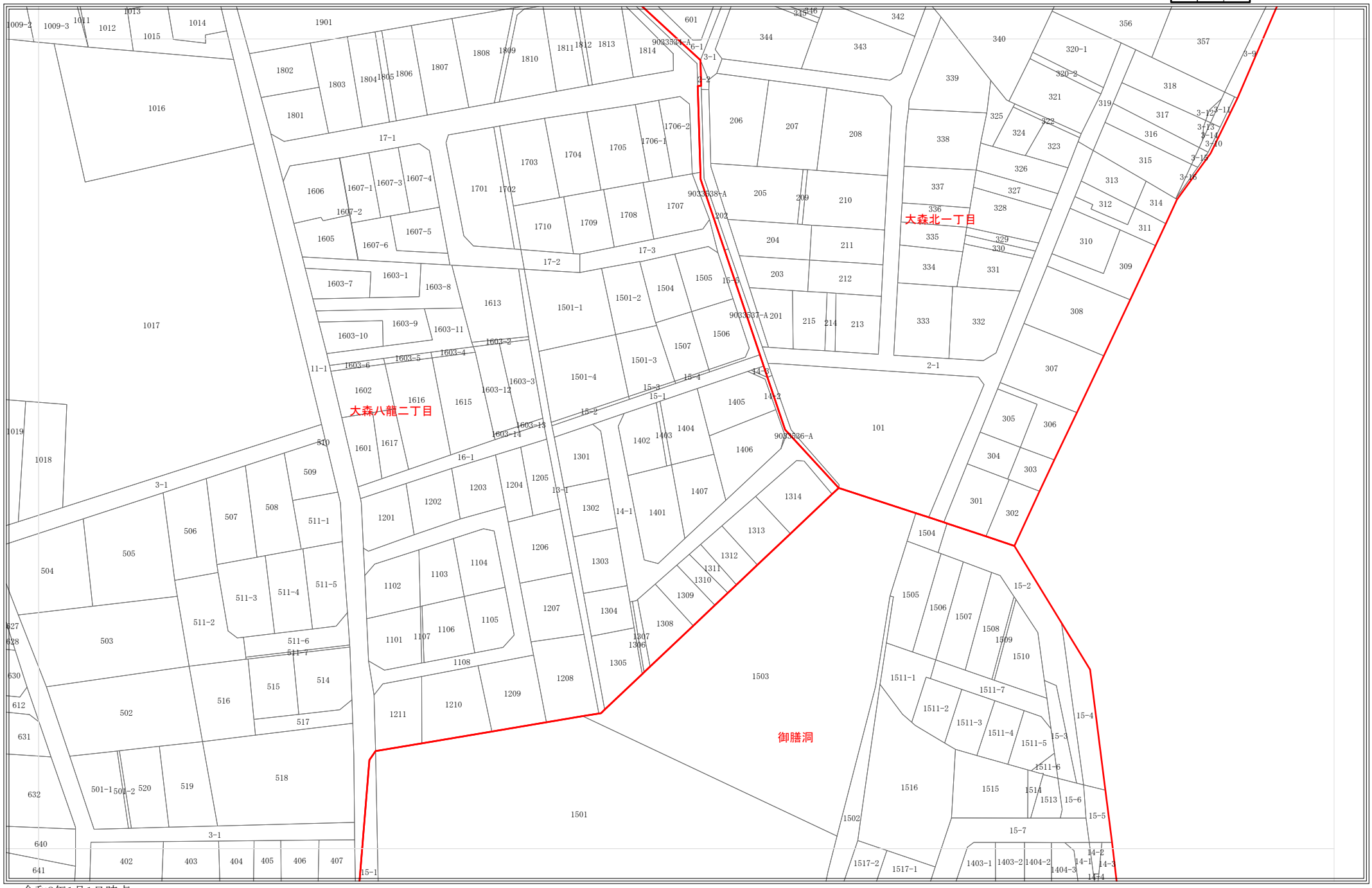

令和8年1月1日時点
・この図面は課税のために作成した図面です。権利関係等の根拠になるものではありません。
・無地番については、Nまたは名古屋市の内部管理番号（例：9876543-A)が表示されている場合があります。

0 25 50 100 メートル

1:1,200

598

地番参考図

555	556	557
597	598	599
638	639	640

令和8年1月1日時点
・この図面は課税のために作成した図面です。権利関係等の根拠になるものではありません。
・無地番については、Nまたは名古屋市の内部管理番号（例：9876543-A)が表示されている場合があります。

0 25 50 100 メートル

1:1,200

599

地番参考図

556	557	558
598	599	600
639	640	641

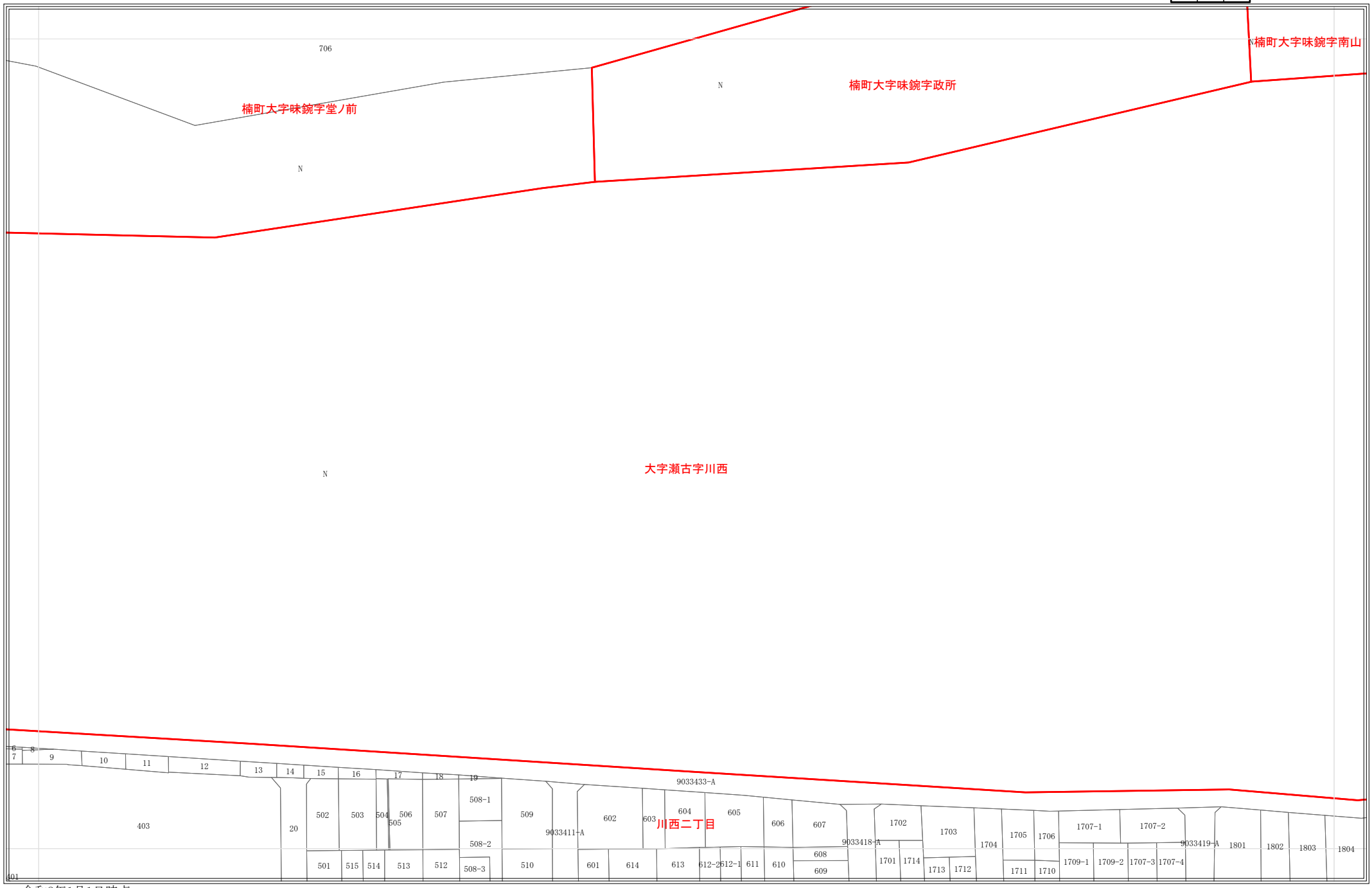

令和8年1月1日時点
・この図面は課税のために作成した図面です。権利関係等の根拠になるものではありません。
・無地番については、Nまたは名古屋市の内部管理番号（例：9876543-A)が表示されている場合があります。

0 25 50 100 メートル

1:1,200

600

地番参考図

557	558	559
599	600	601
640	641	642

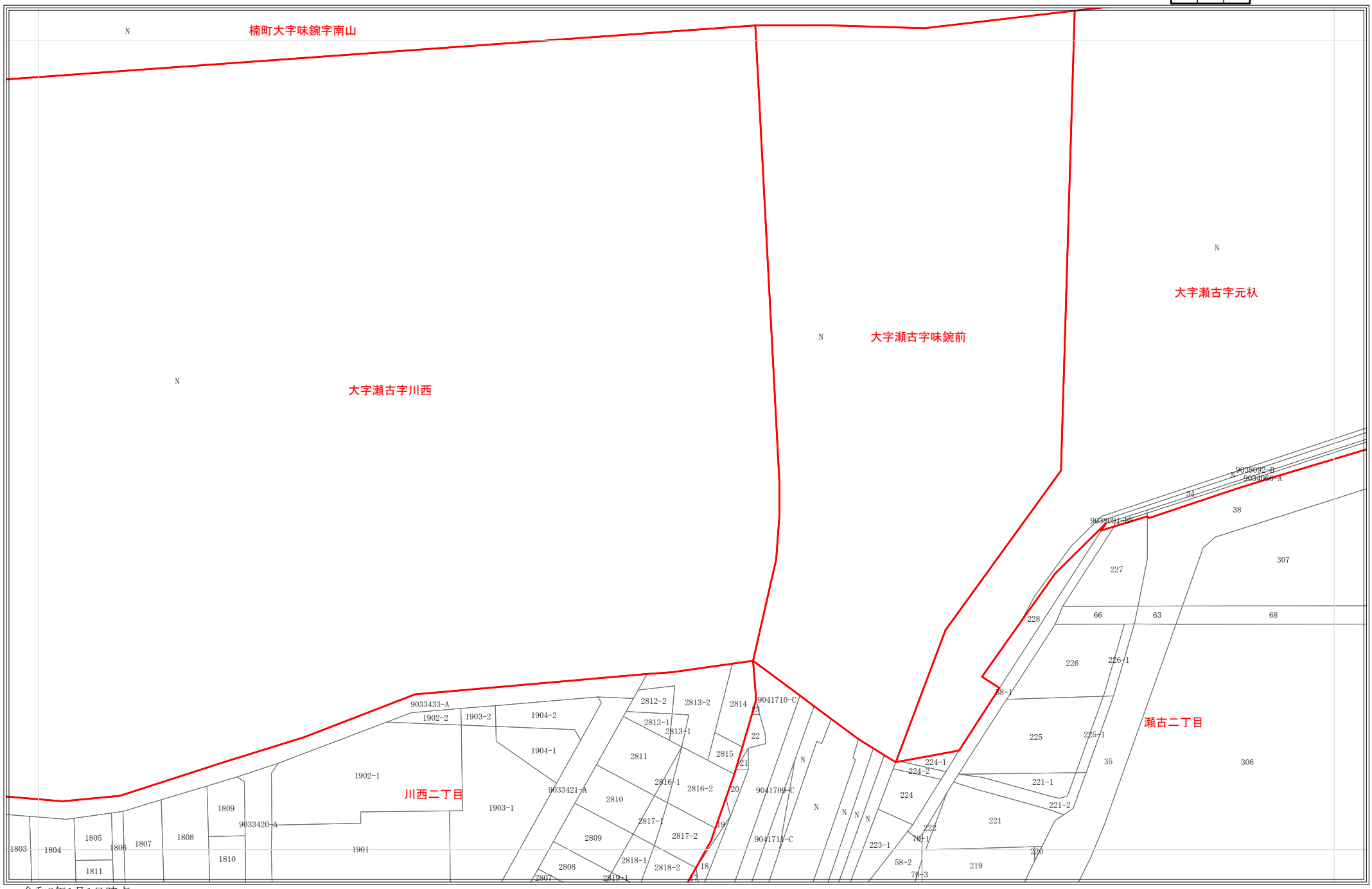

令和8年1月1日時点
・この図面は課税のために作成した図面です。権利関係等の根拠になるものではありません。
・無地番については、Nまたは名古屋市の内部管理番号（例：9876543-A)が表示されている場合があります。

0 25 50 100 メートル

1:1,200

601

地番参考図

558	559	560
600	601	602
641	642	643

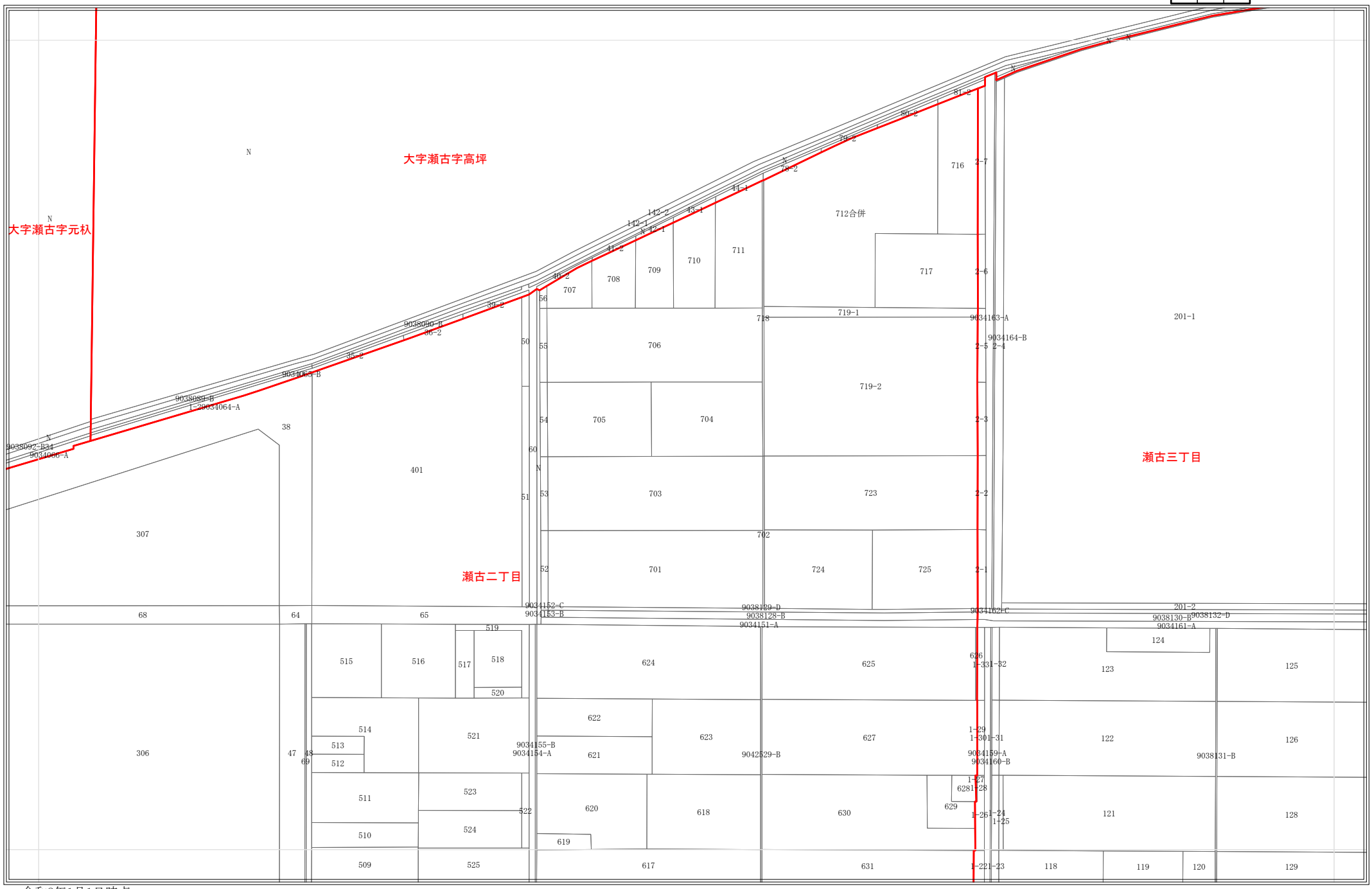

令和8年1月1日時点
・この図面は課税のために作成した図面です。権利関係等の根拠になるものではありません。
・無地番については、Nまたは名古屋市の内部管理番号（例：9876543-A)が表示されている場合があります。

0 25 50 100 メートル

1:1,200

602

地番参考図

559	560	561
601	602	603
642	643	644

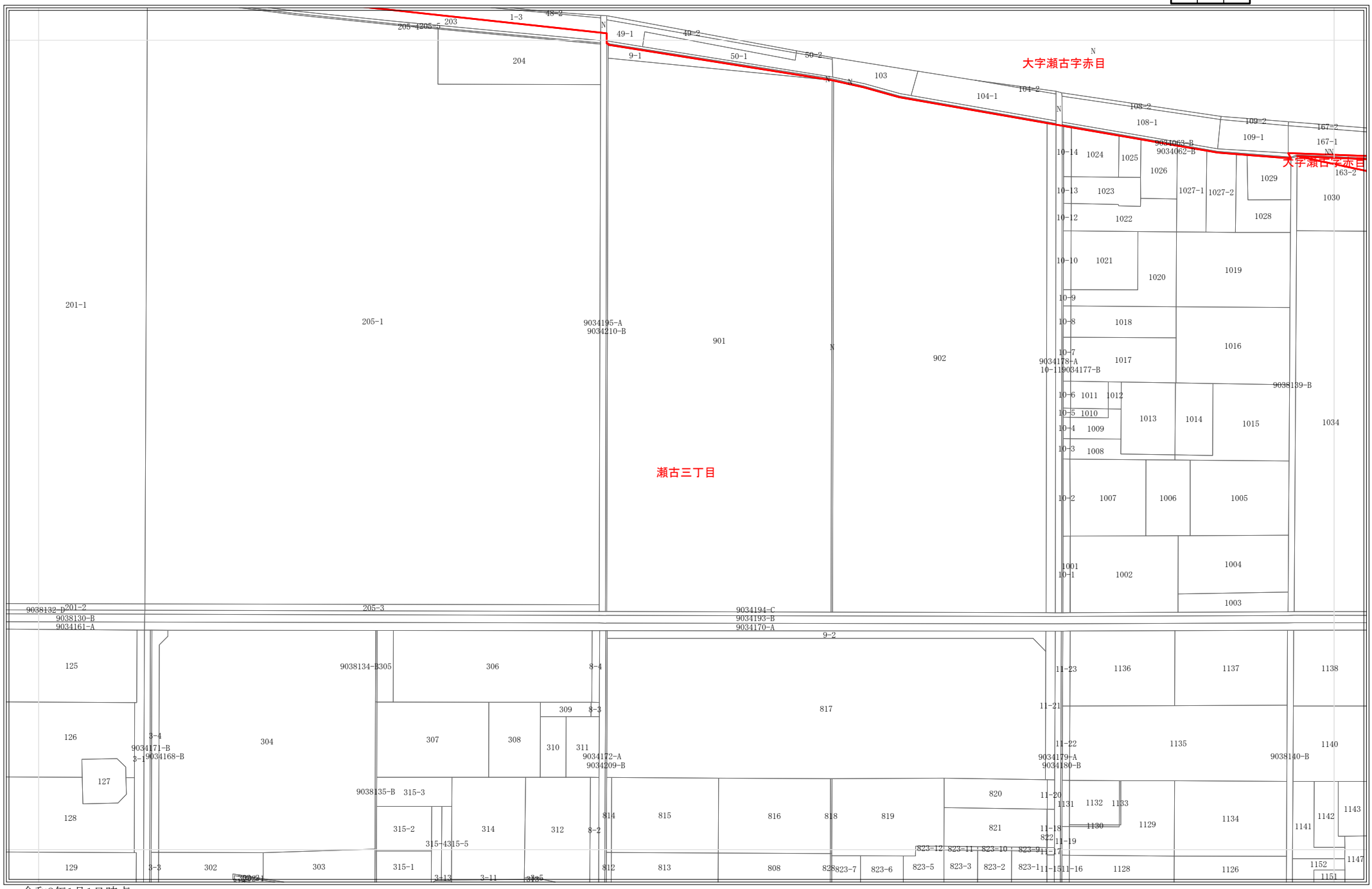

令和8年1月1日時点
・この図面は課税のために作成した図面です。権利関係等の根拠になるものではありません。
・無地番については、Nまたは名古屋市の内部管理番号（例：9876543-A)が表示されている場合があります。

0 25 50 100 メートル

1:1,200

603

地番参考図

560	561	562
602	603	604
643	644	645

令和8年1月1日時点

・この図面は課税のために作成した図面です。権利関係等の根拠になるものではありません。

・無地番については、Nまたは名古屋市の内部管理番号（例：9876543-A)が表示されている場合があります。

1:1,200

地番参考図

561	562	563
603	604	605
644	645	646

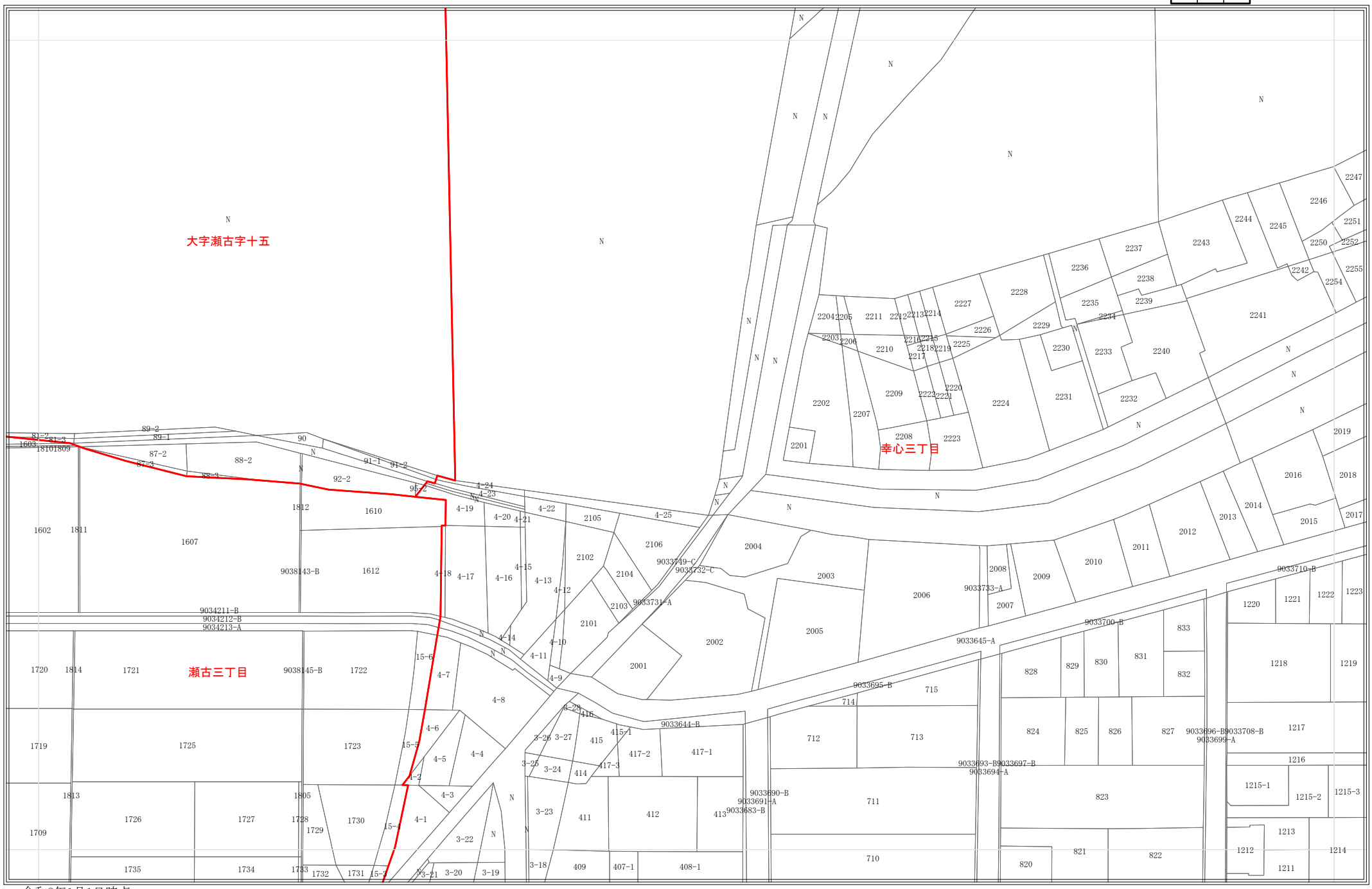

令和8年1月1日時点
・この図面は課税のために作成した図面です。権利関係等の根拠になるものではありません。
・無地番については、Nまたは名古屋市の内部管理番号（例：9876543-A)が表示されている場合があります。

0 25 50 100 メートル

1:1,200

605

地番参考図

562	563	564
604	605	606
645	646	647

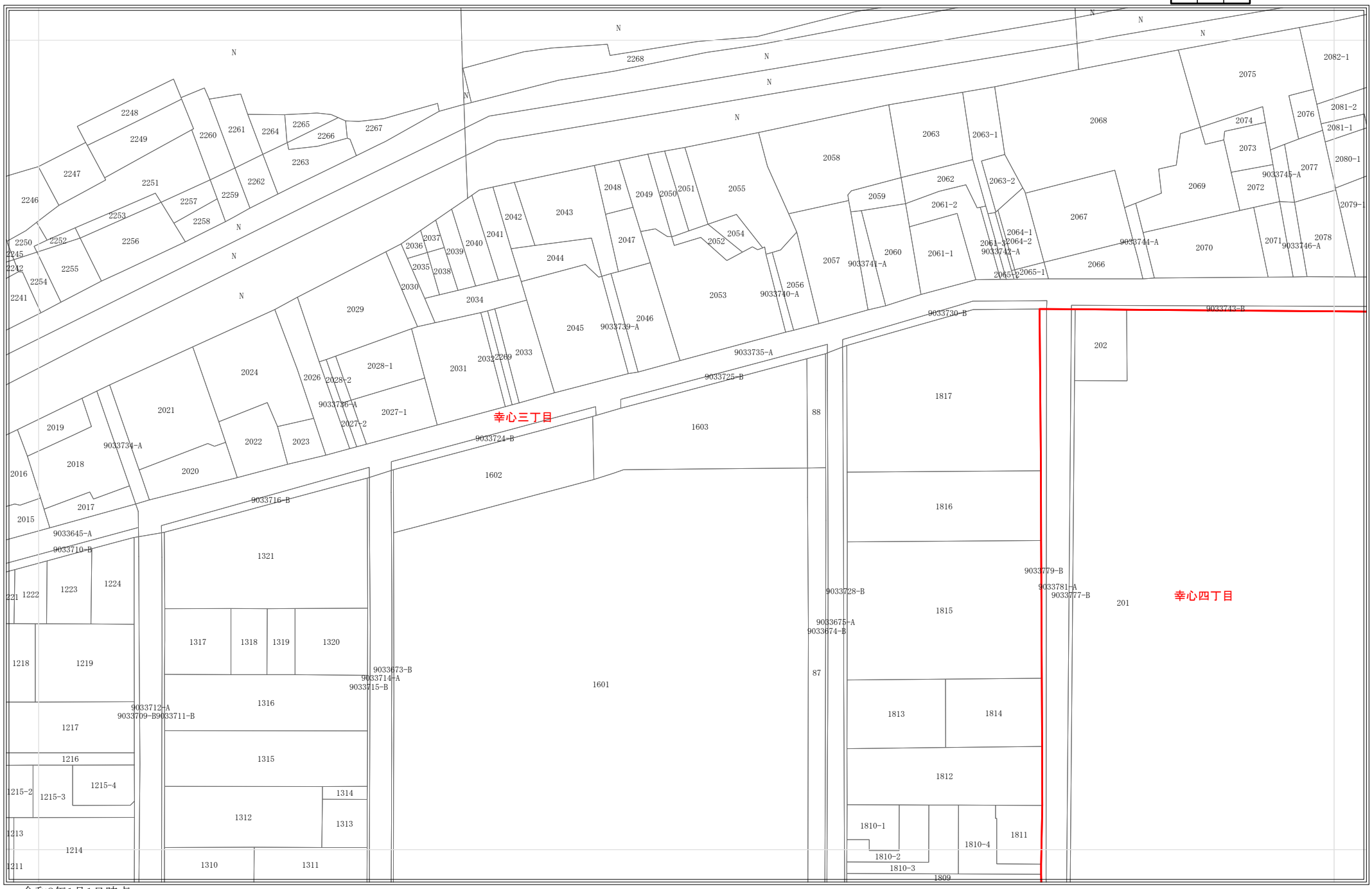

令和8年1月1日時点
・この図面は課税のために作成した図面です。権利関係等の根拠になるものではありません。
・無地番については、Nまたは名古屋市の内部管理番号（例：9876543-A)が表示されている場合があります。

0 25 50 100 メートル

1:1,200

606

地番参考図

563	564	565
605	606	607
646	647	648

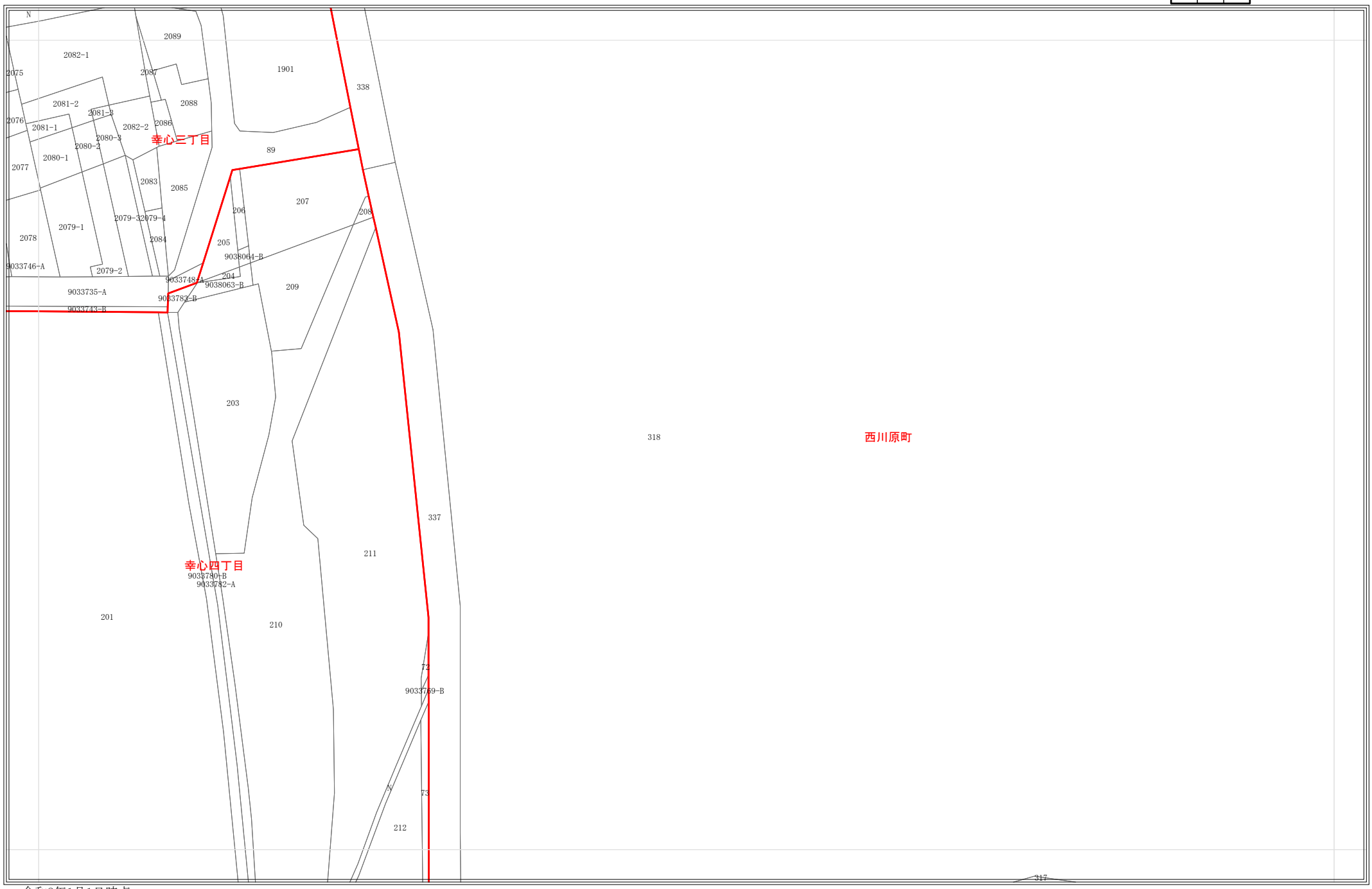

令和8年1月1日時点
・この図面は課税のために作成した図面です。権利関係等の根拠になるものではありません。
・無地番については、Nまたは名古屋市の内部管理番号（例：9876543-A)が表示されている場合があります。

0 25 50 100 メートル

1:1,200

607

地番参考図

564	565	566
606	607	608
647	648	649

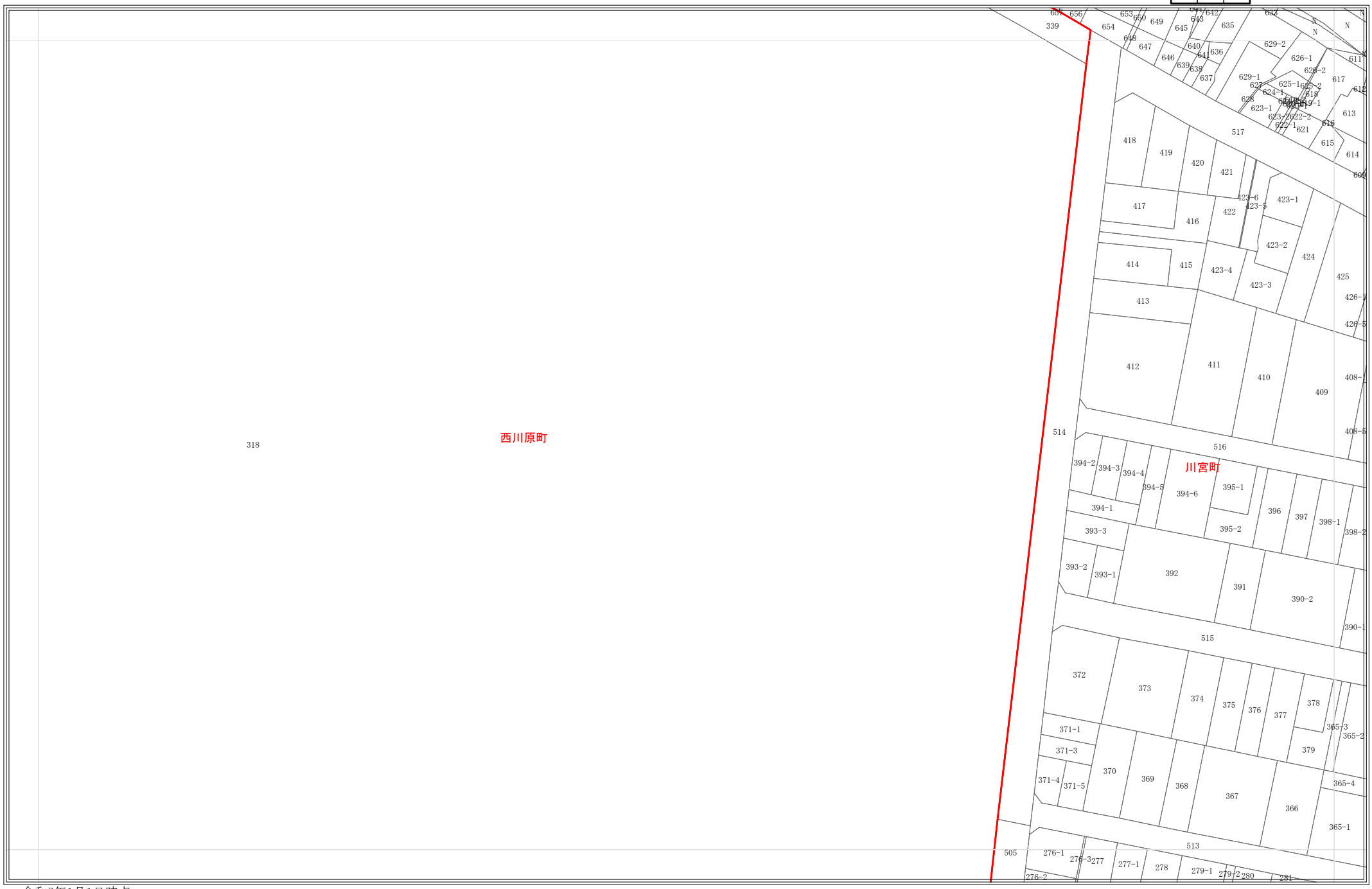

令和8年1月1日時点
・この図面は課税のために作成した図面です。権利関係等の根拠になるものではありません。
・無地番については、Nまたは名古屋市の内部管理番号（例：9876543-A)が表示されている場合があります。

0 25 50 100 メートル

1:1,200

608

地番参考図

565	566	567
607	608	609
648	649	650

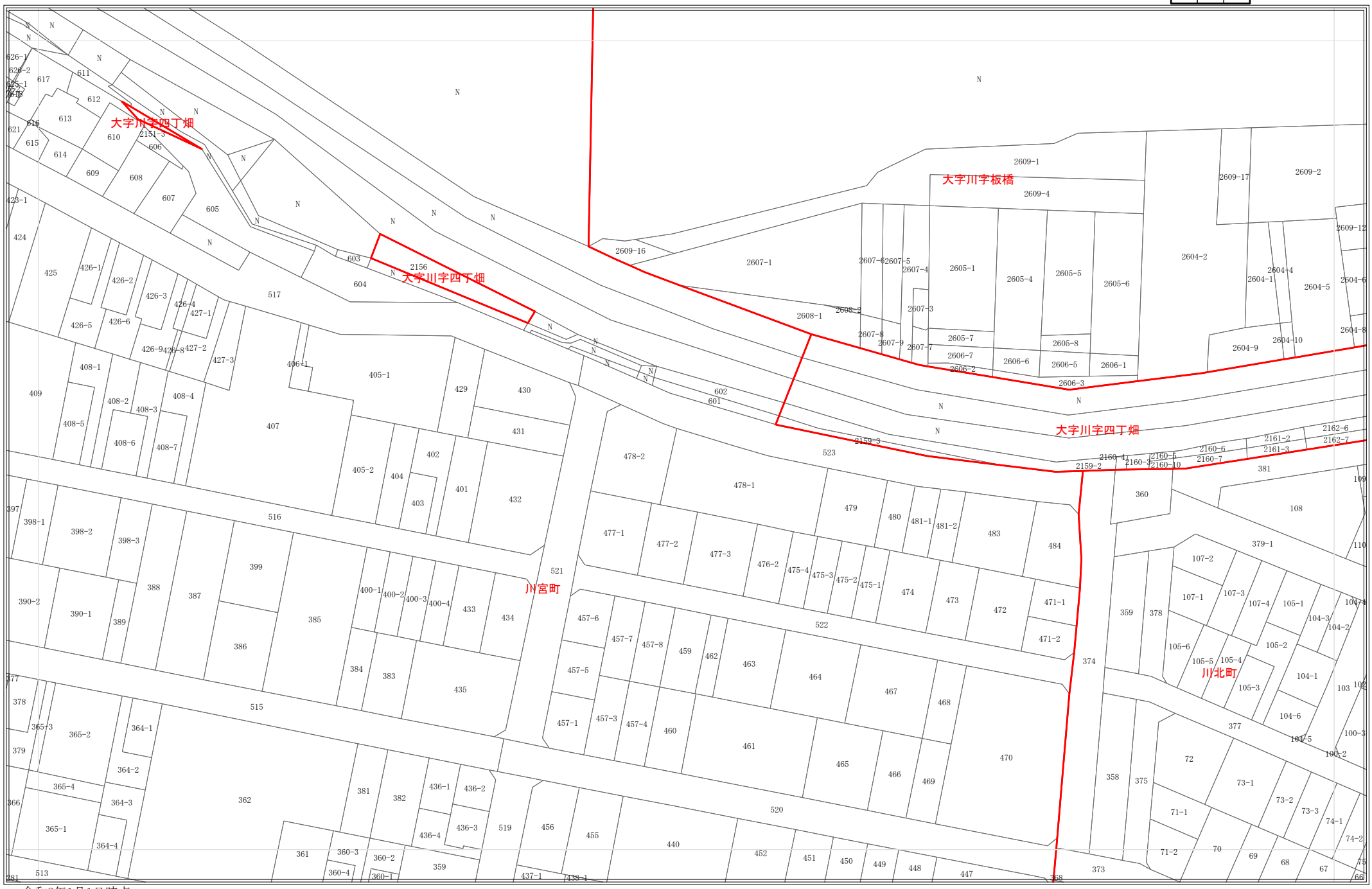

令和8年1月1日時点
・この図面は課税のために作成した図面です。権利関係等の根拠になるものではありません。
・無地番については、Nまたは名古屋市の内部管理番号（例：9876543-A)が表示されている場合があります。

0 25 50 100 メートル

1:1,200

地番参考図

566	567	568
608	609	610
649	650	651

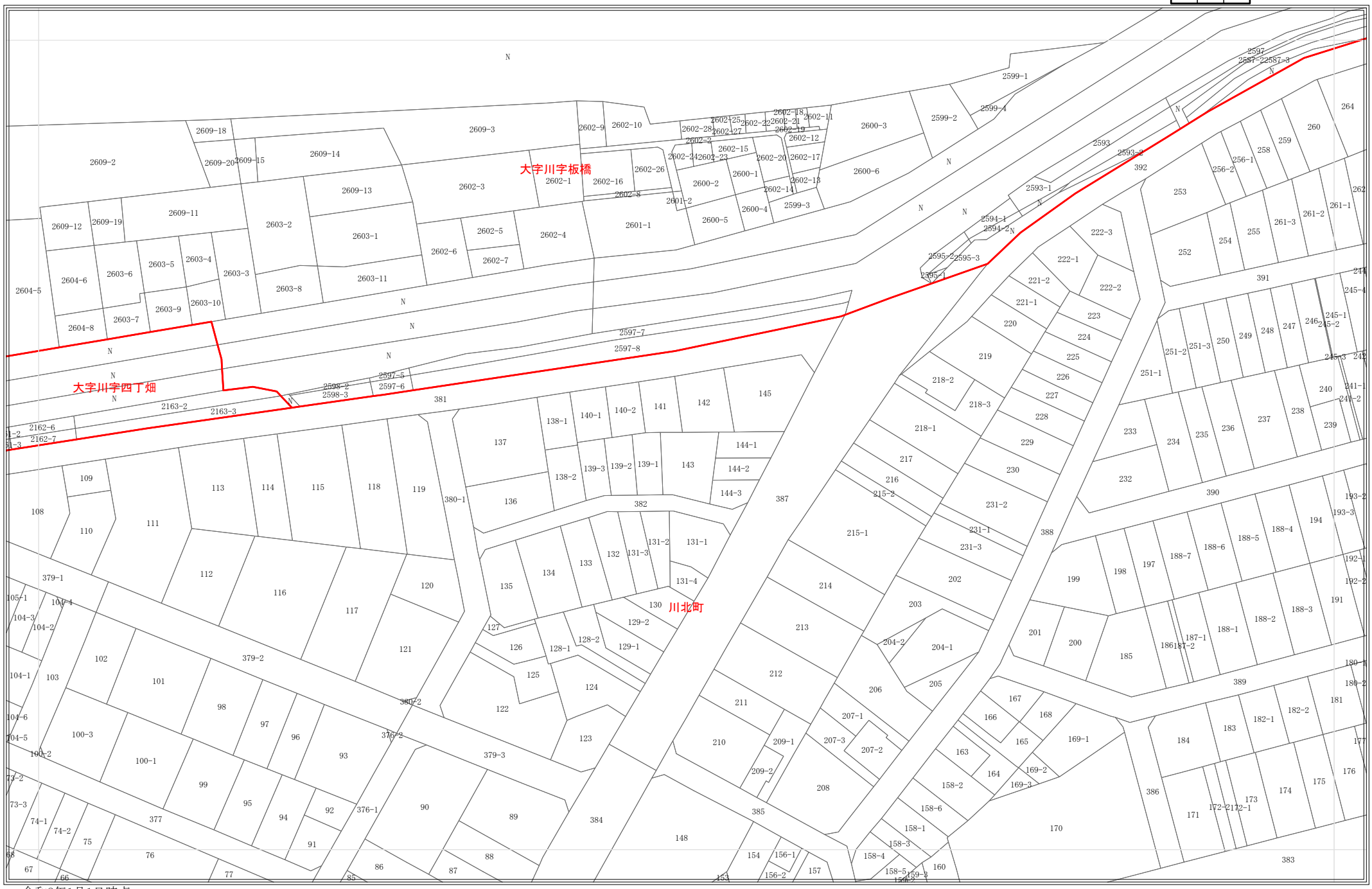

令和8年1月1日時点
・この図面は課税のために作成した図面です。権利関係等の根拠になるものではありません。
・無地番については、Nまたは名古屋市の内部管理番号（例：9876543-A)が表示されている場合があります。

0 25 50 100 メートル

1:1,200

610

地番参考図

567	568	569
609	610	611
650	651	652

令和8年1月1日時点
・この図面は課税のために作成した図面です。権利関係等の根拠になるものではありません。
・無地番については、Nまたは名古屋市の内部管理番号（例：9876543-A)が表示されている場合があります。

0 25 50 100 メートル

1:1,200

611

地番参考図

568	569	570
610	611	612
651	652	653

令和8年1月1日時点
・この図面は課税のために作成した図面です。権利関係等の根拠になるものではありません。
・無地番については、Nまたは名古屋市の内部管理番号（例：9876543-A)が表示されている場合があります。

0 25 50 100 メートル

1:1,200

612

地番参考図

569	570	571
611	612	613
652	653	654

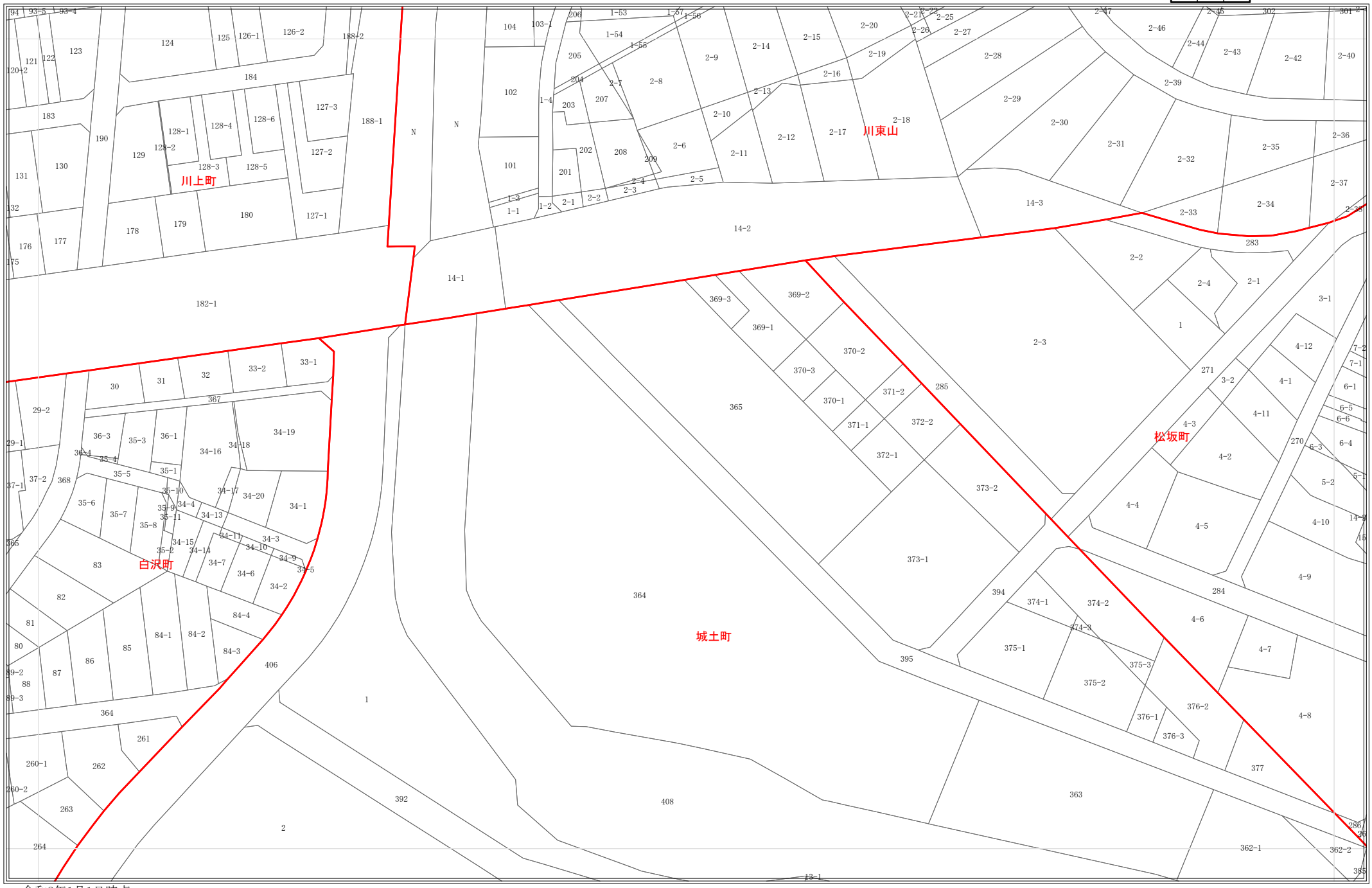

令和8年1月1日時点
・この図面は課税のために作成した図面です。権利関係等の根拠になるものではありません。
・無地番については、Nまたは名古屋市の内部管理番号（例：9876543-A)が表示されている場合があります。

0 25 50 100 メートル

1:1,200

613

地番参考図

570	571	572
612	613	614
653	654	655

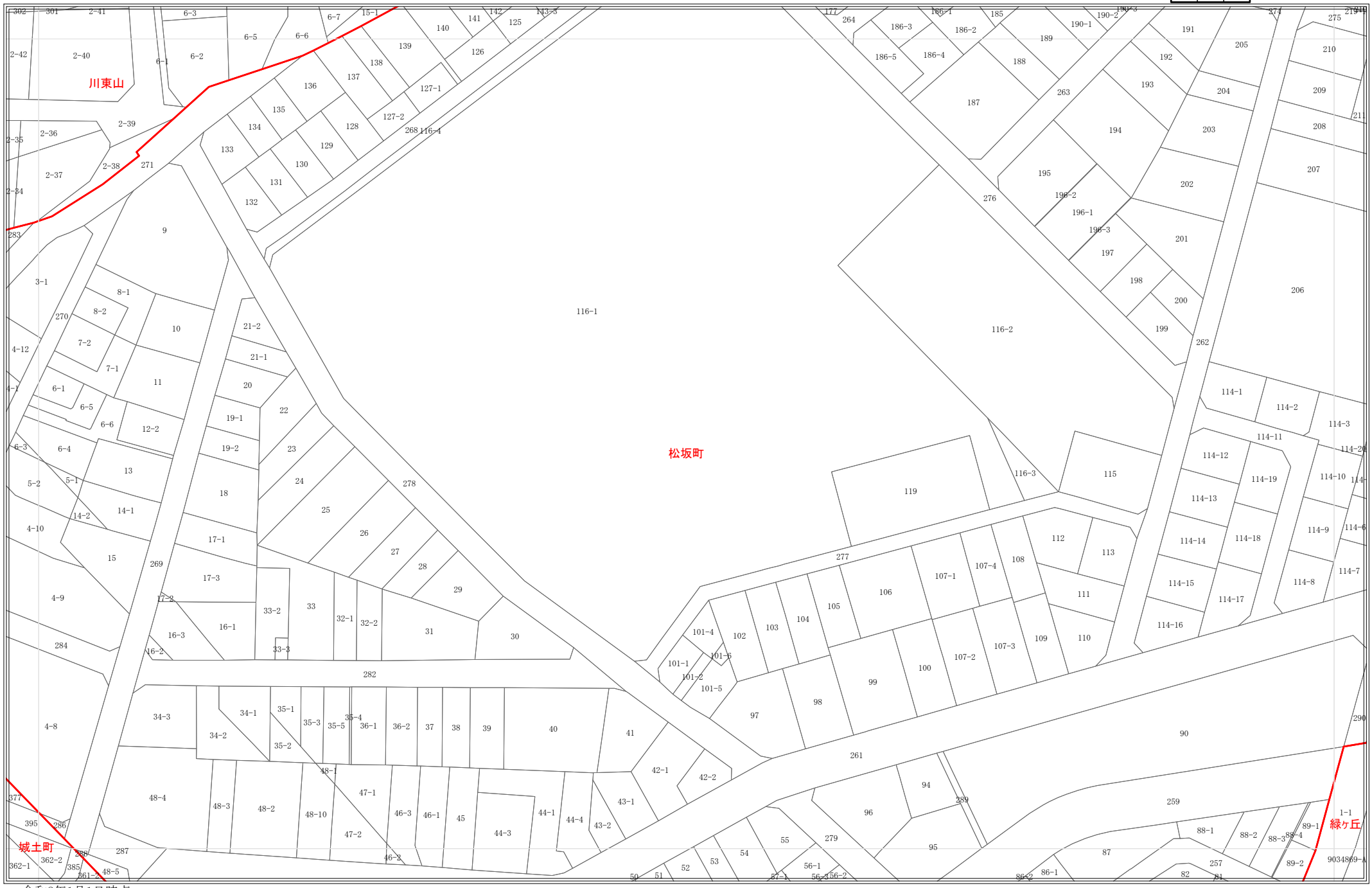

令和8年1月1日時点
・この図面は課税のために作成した図面です。権利関係等の根拠になるものではありません。
・無地番については、Nまたは名古屋市の内部管理番号（例：9876543-A)が表示されている場合があります。

0 25 50 100 メートル

1:1,200

614

地番参考図

571	572	573
613	614	615
654	655	656

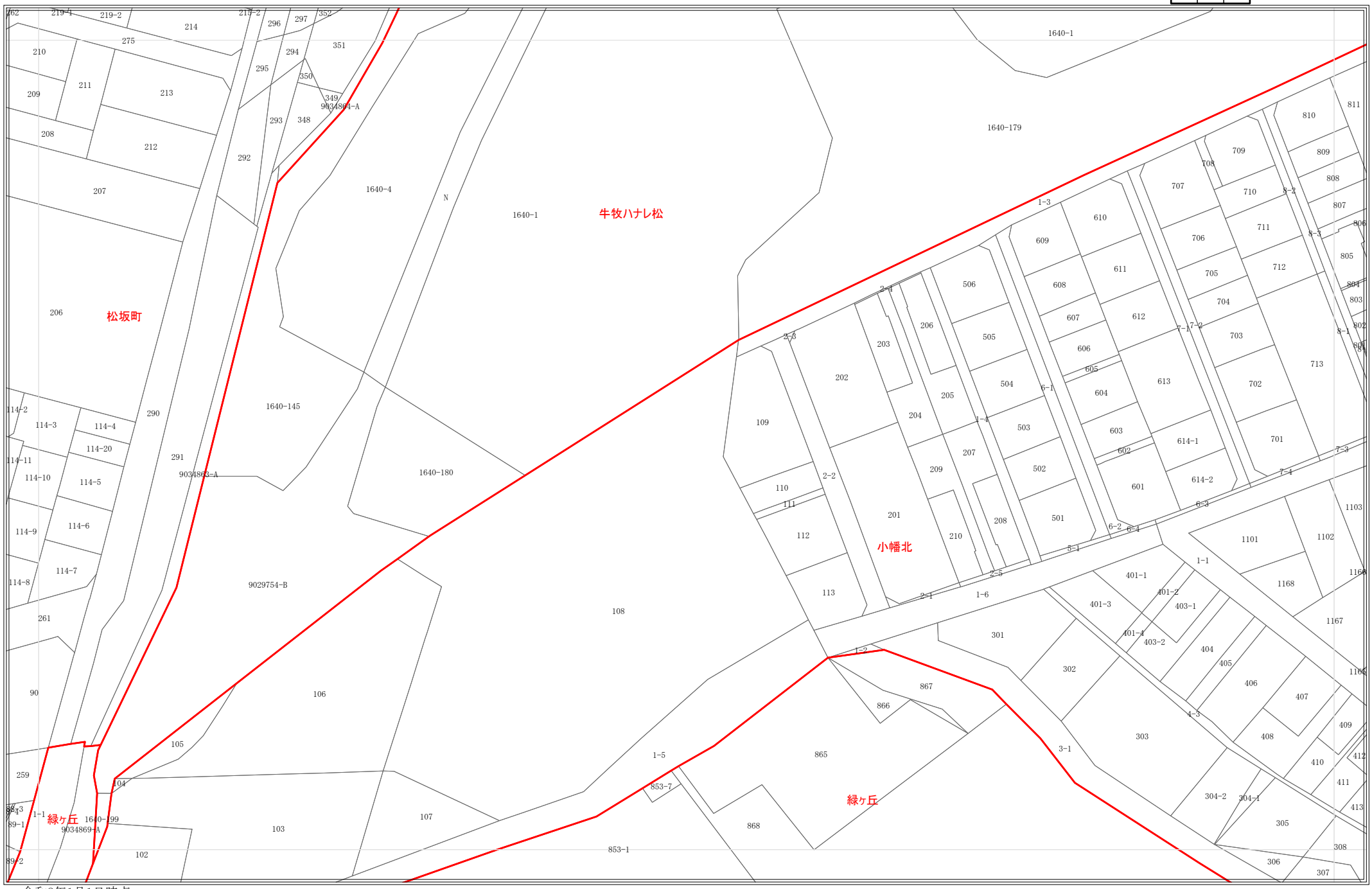

令和8年1月1日時点
・この図面は課税のために作成した図面です。権利関係等の根拠になるものではありません。
・無地番については、Nまたは名古屋市の内部管理番号（例：9876543-A)が表示されている場合があります。

0 25 50 100 メートル

1:1,200

615

地番参考図

572	573	574
614	615	616
655	656	657

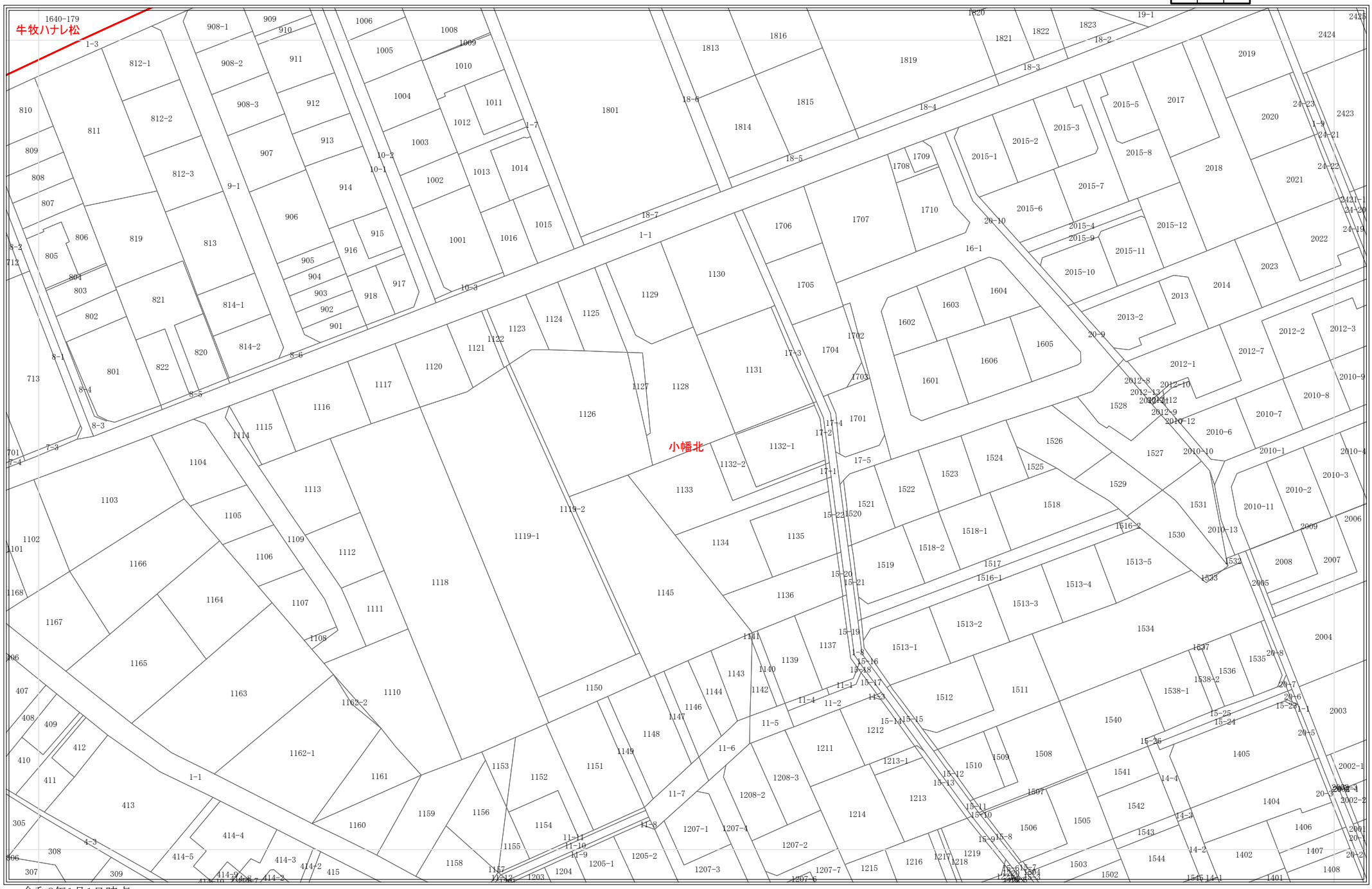

令和8年1月1日時点
・この図面は課税のために作成した図面です。権利関係等の根拠になるものではありません。
・無地番については、Nまたは名古屋市の内部管理番号（例：9876543-A)が表示されている場合があります。

0 25 50 100 メートル

1:1,200

616

地番参考図

573	574	575
615	616	617
656	657	658

令和8年1月1日時点
・この図面は課税のために作成した図面です。権利関係等の根拠になるものではありません。
・無地番については、Nまたは名古屋市の内部管理番号（例：9876543-A)が表示されている場合があります。

0 25 50 100 メートル

1:1,200

617

地番参考図

574	575	576
616	617	618
657	658	659

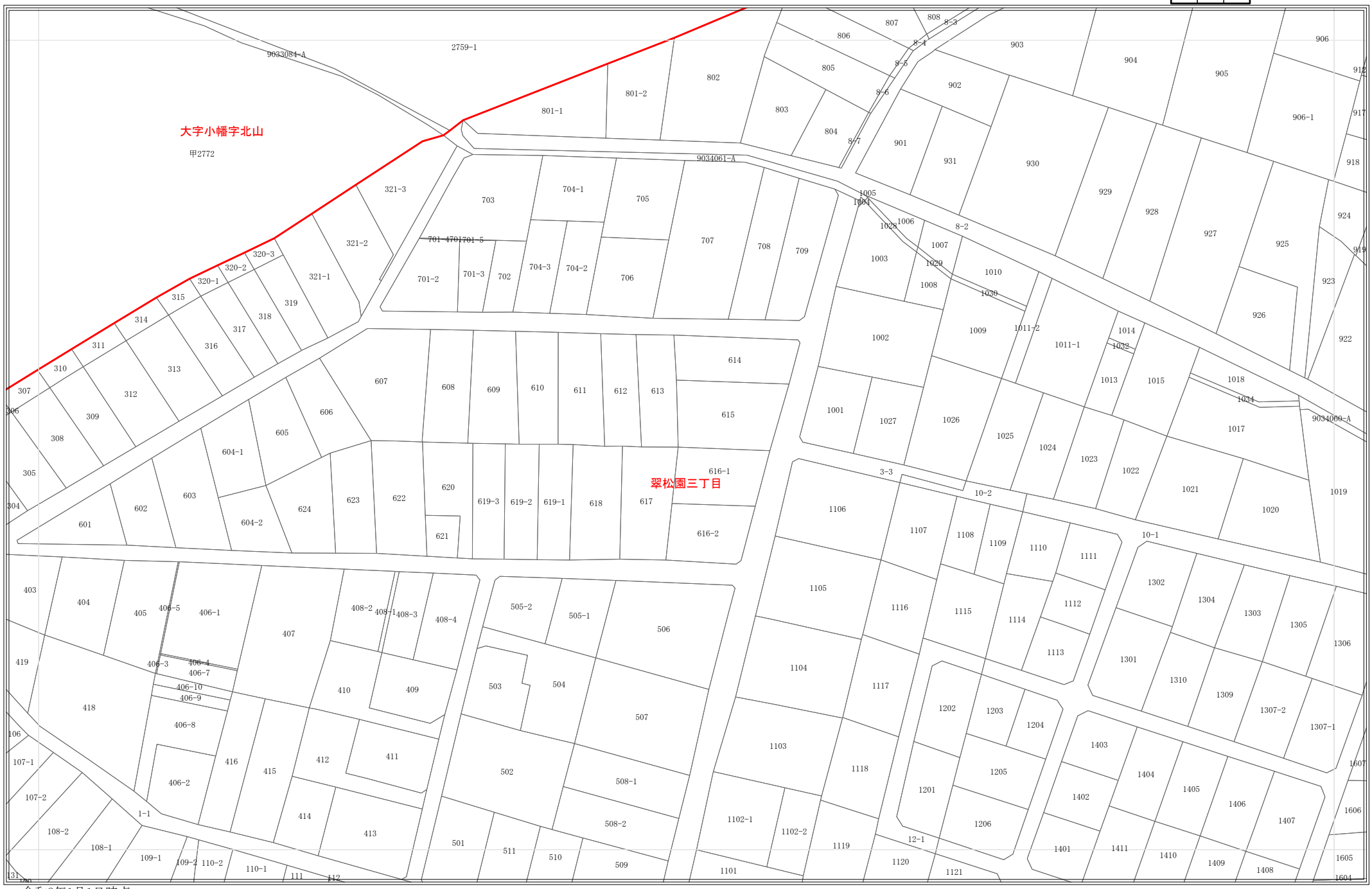

令和8年1月1日時点
・この図面は課税のために作成した図面です。権利関係等の根拠になるものではありません。
・無地番については、Nまたは名古屋市の内部管理番号（例：9876543-A)が表示されている場合があります。

0 25 50 100 メートル

1:1,200

618

地番参考図

575	576	577
617	618	619
658	659	660

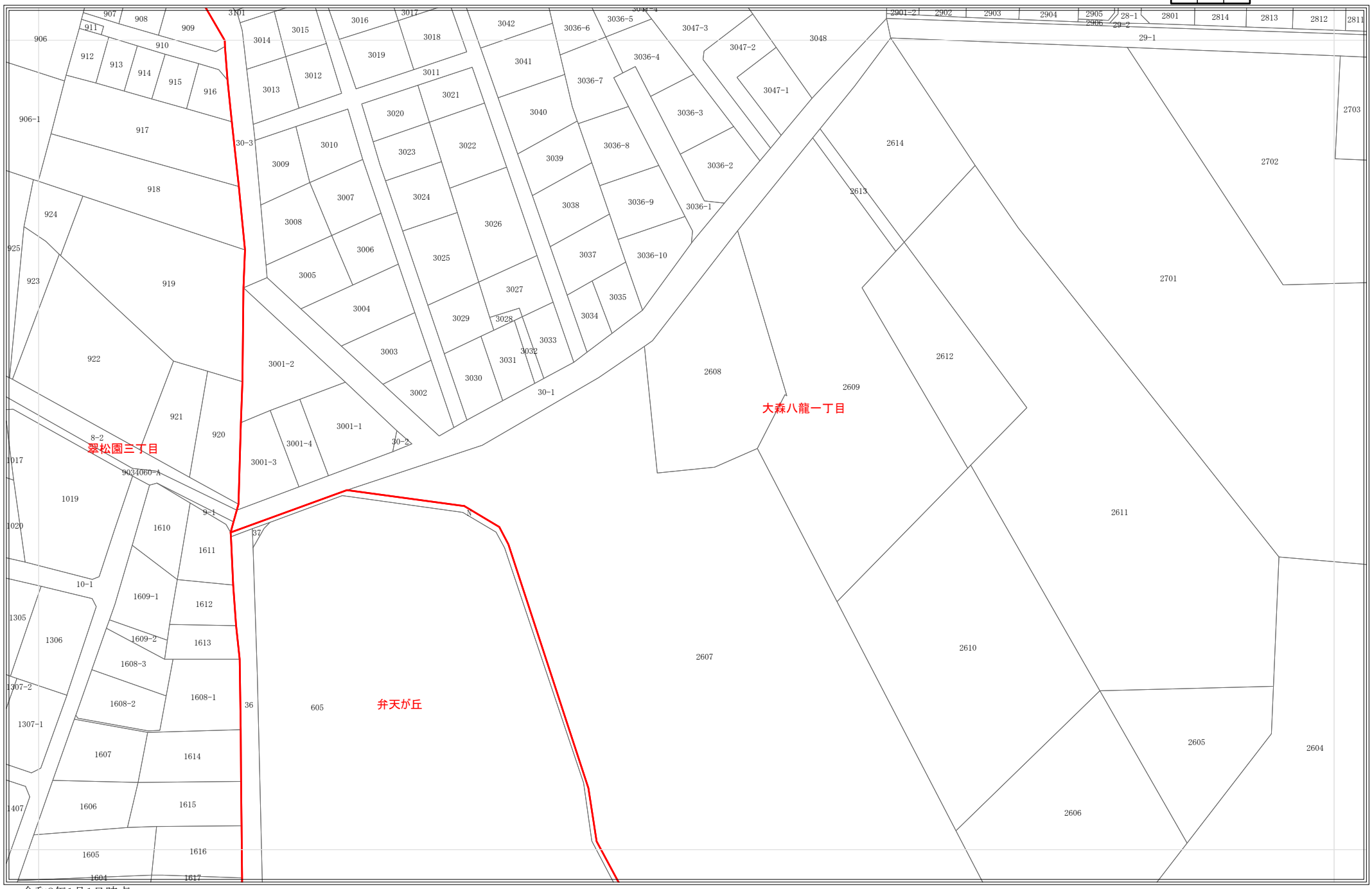

令和8年1月1日時点
・この図面は課税のために作成した図面です。権利関係等の根拠になるものではありません。
・無地番については、Nまたは名古屋市の内部管理番号（例：9876543-A)が表示されている場合があります。

0 25 50 100 メートル

1:1,200

619

地番参考図

576	577	578
618	619	620
659	660	661

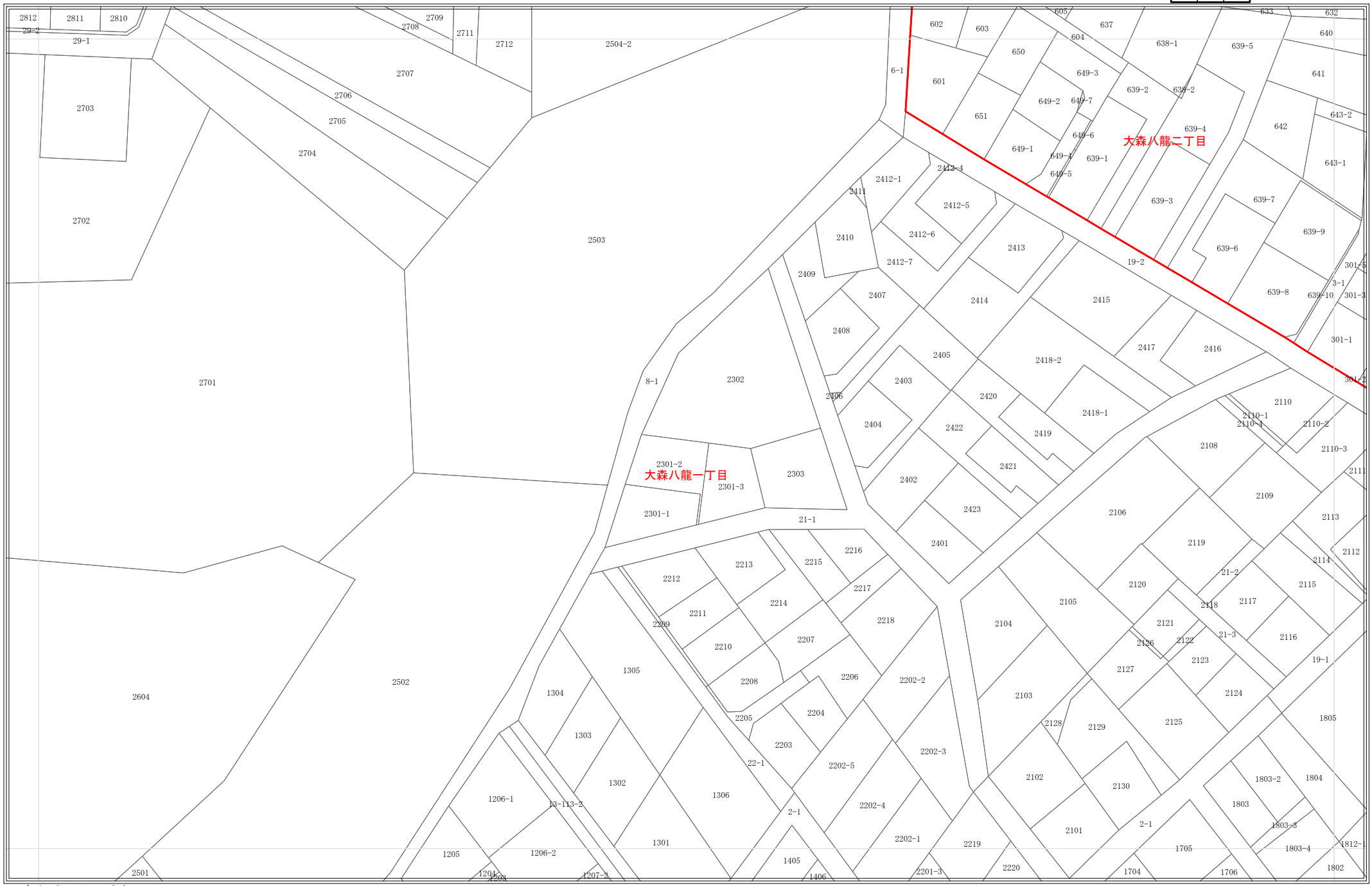

令和8年1月1日時点
・この図面は課税のために作成した図面です。権利関係等の根拠になるものではありません。
・無地番については、Nまたは名古屋市の内部管理番号（例：9876543-A)が表示されている場合があります。

0 25 50 100 メートル

1:1,200

620

地番参考図

577	578
619	620
660	661

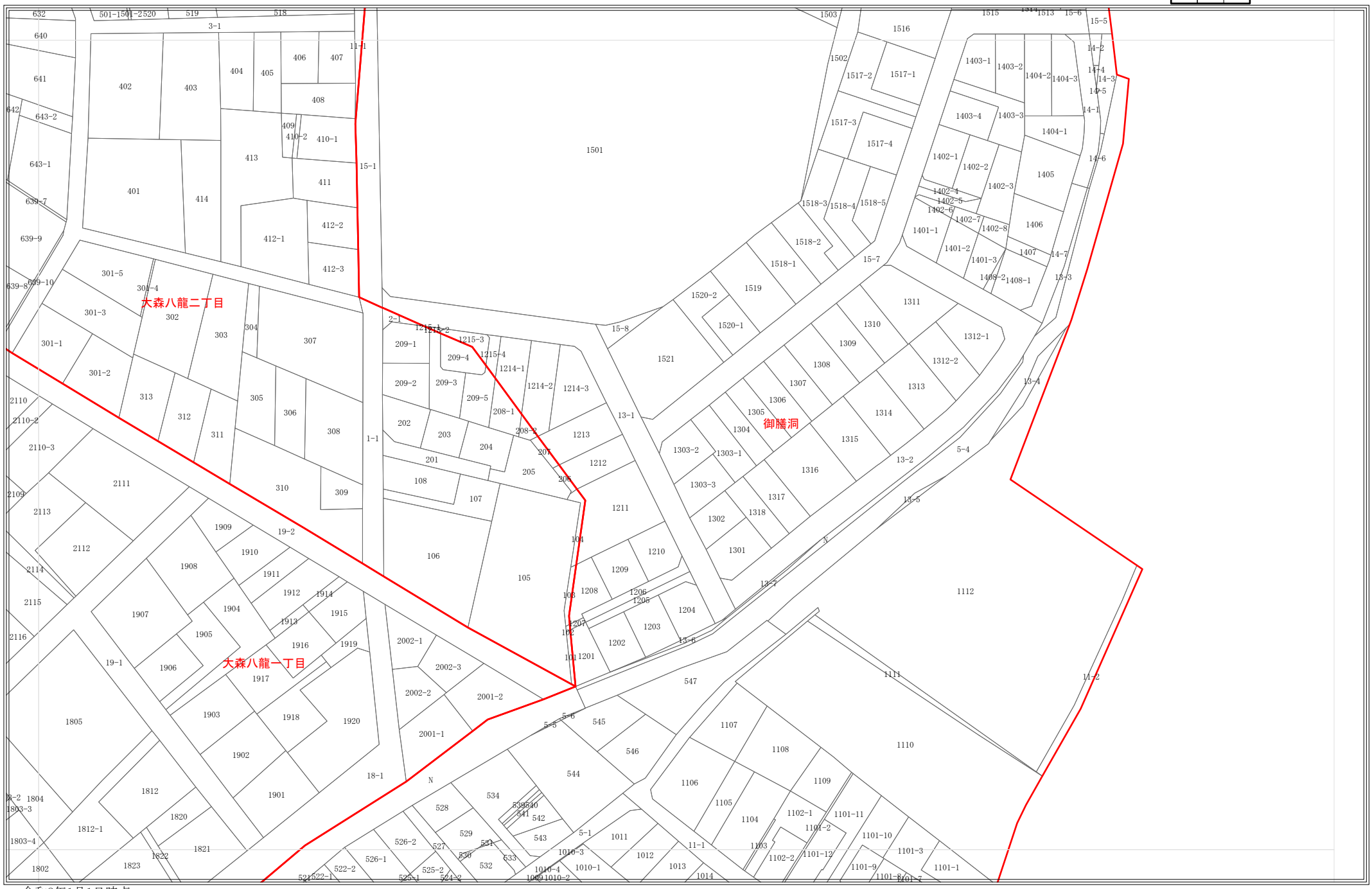

令和8年1月1日時点
・この図面は課税のために作成した図面です。権利関係等の根拠になるものではありません。
・無地番については、Nまたは名古屋市の内部管理番号（例：9876543-A)が表示されている場合があります。

0 25 50 100 メートル

1:1,200

638

地番参考図

596	597	598
637	638	639
678	679	680

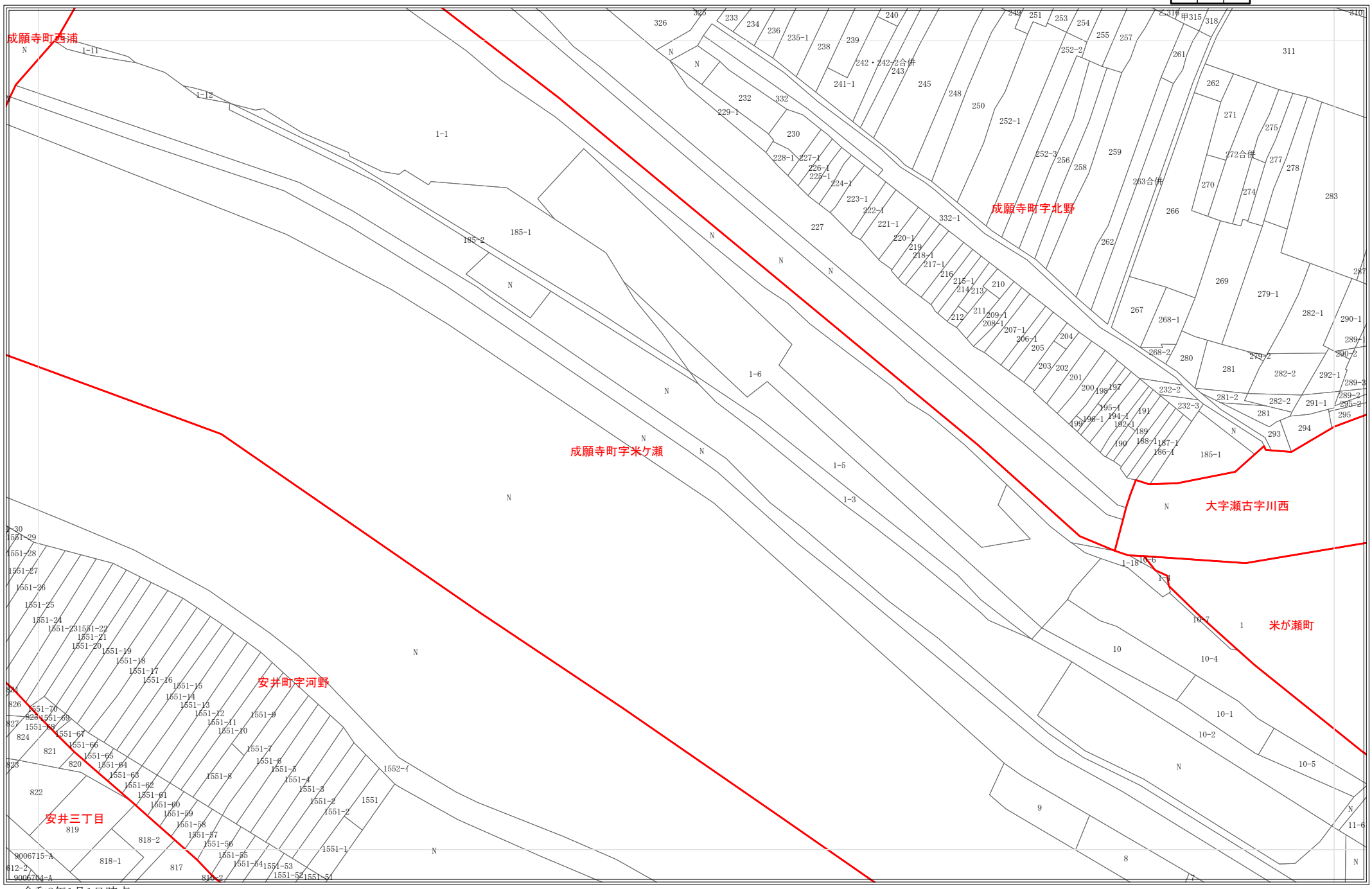

令和8年1月1日時点
・この図面は課税のために作成した図面です。権利関係等の根拠になるものではありません。
・無地番については、Nまたは名古屋市の内部管理番号（例：9876543-A)が表示されている場合があります。

0 25 50 100 メートル

1:1,200

639

地番参考図

597	598	599
638	639	640
679	680	681

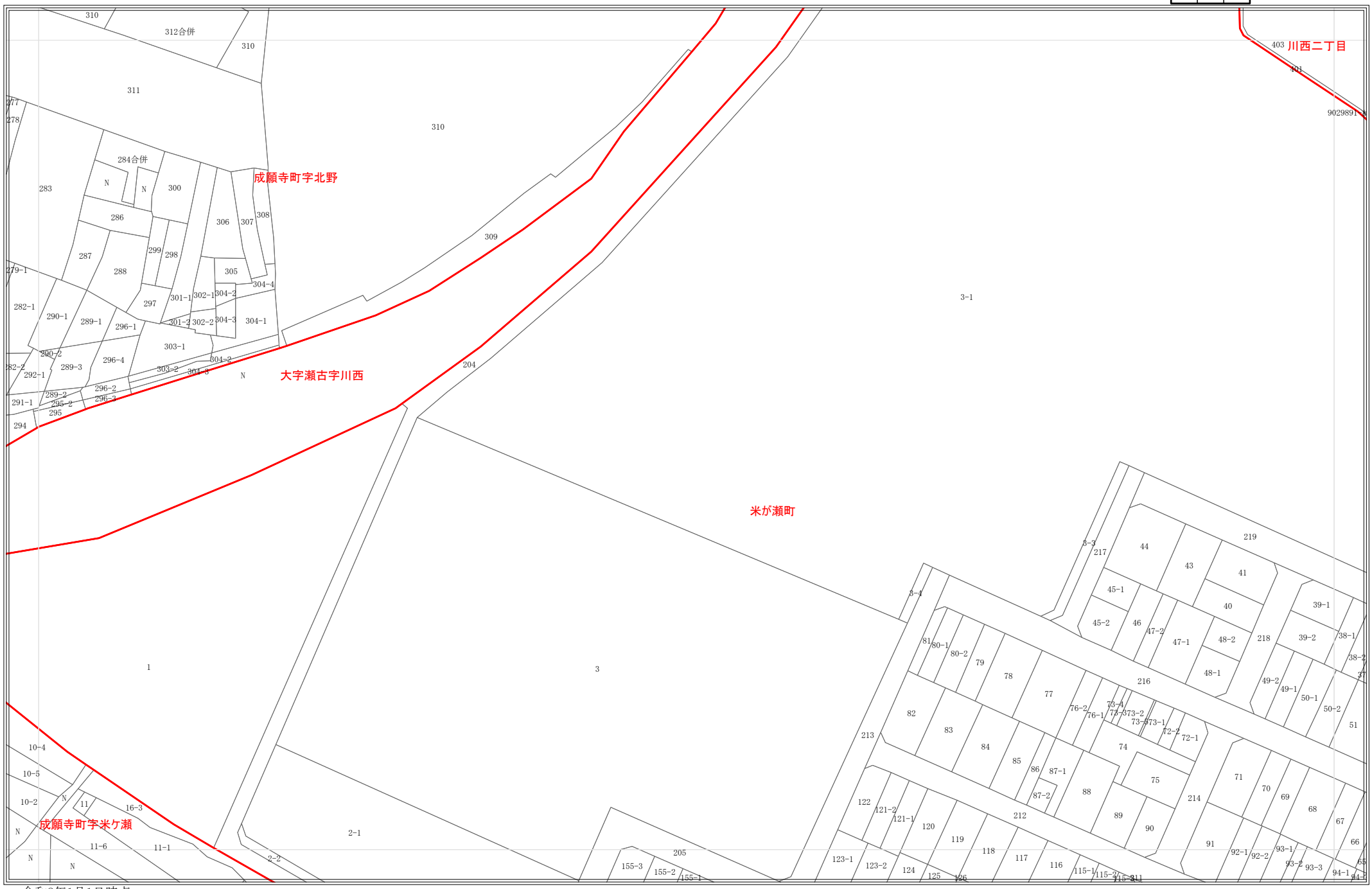

令和8年1月1日時点
・この図面は課税のために作成した図面です。権利関係等の根拠になるものではありません。
・無地番については、Nまたは名古屋市の内部管理番号（例：9876543-A)が表示されている場合があります。

0 25 50 100 メートル

1:1,200

地番参考図

598	599	600
639	640	641
680	681	682

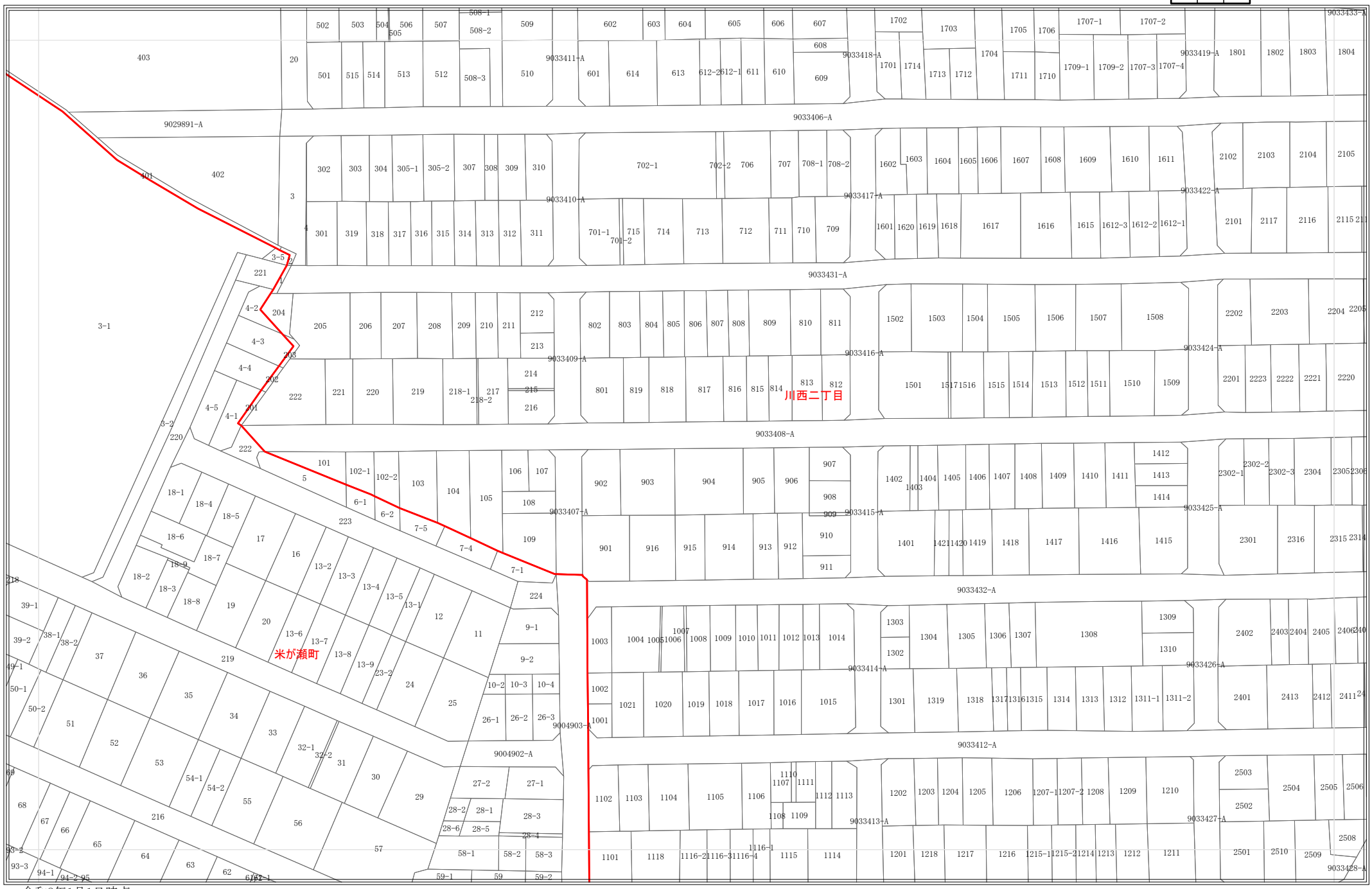

令和8年1月1日時点
・この図面は課税のために作成した図面です。権利関係等の根拠になるものではありません。
・無地番については、Nまたは名古屋市の内部管理番号（例：9876543-A)が表示されている場合があります。

0 25 50 100 メートル

1:1,200

641

地番参考図

599	600	601
640	641	642
681	682	683

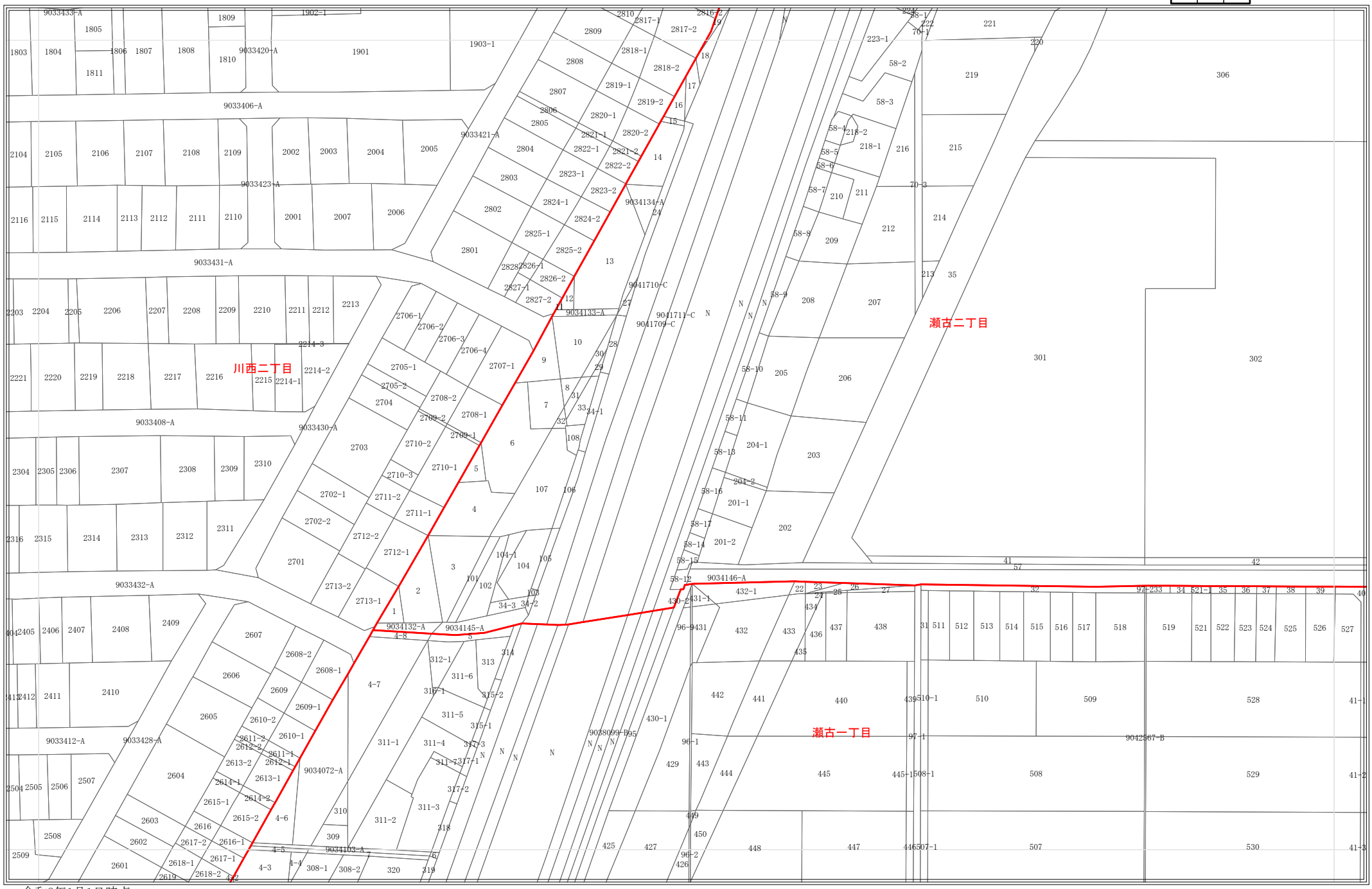

令和8年1月1日時点
・この図面は課税のために作成した図面です。権利関係等の根拠になるものではありません。
・無地番については、Nまたは名古屋市の内部管理番号（例：9876543-A)が表示されている場合があります。

0 25 50 100 メートル

1:1,200

642

地番参考図

600	601	602
641	642	643
682	683	684

令和8年1月1日時点
・この図面は課税のために作成した図面です。権利関係等の根拠になるものではありません。
・無地番については、Nまたは名古屋市の内部管理番号（例：9876543-A)が表示されている場合があります。

0 25 50 100 メートル

1:1,200

643

地番参考図

601	602	603
642	643	644
683	684	685

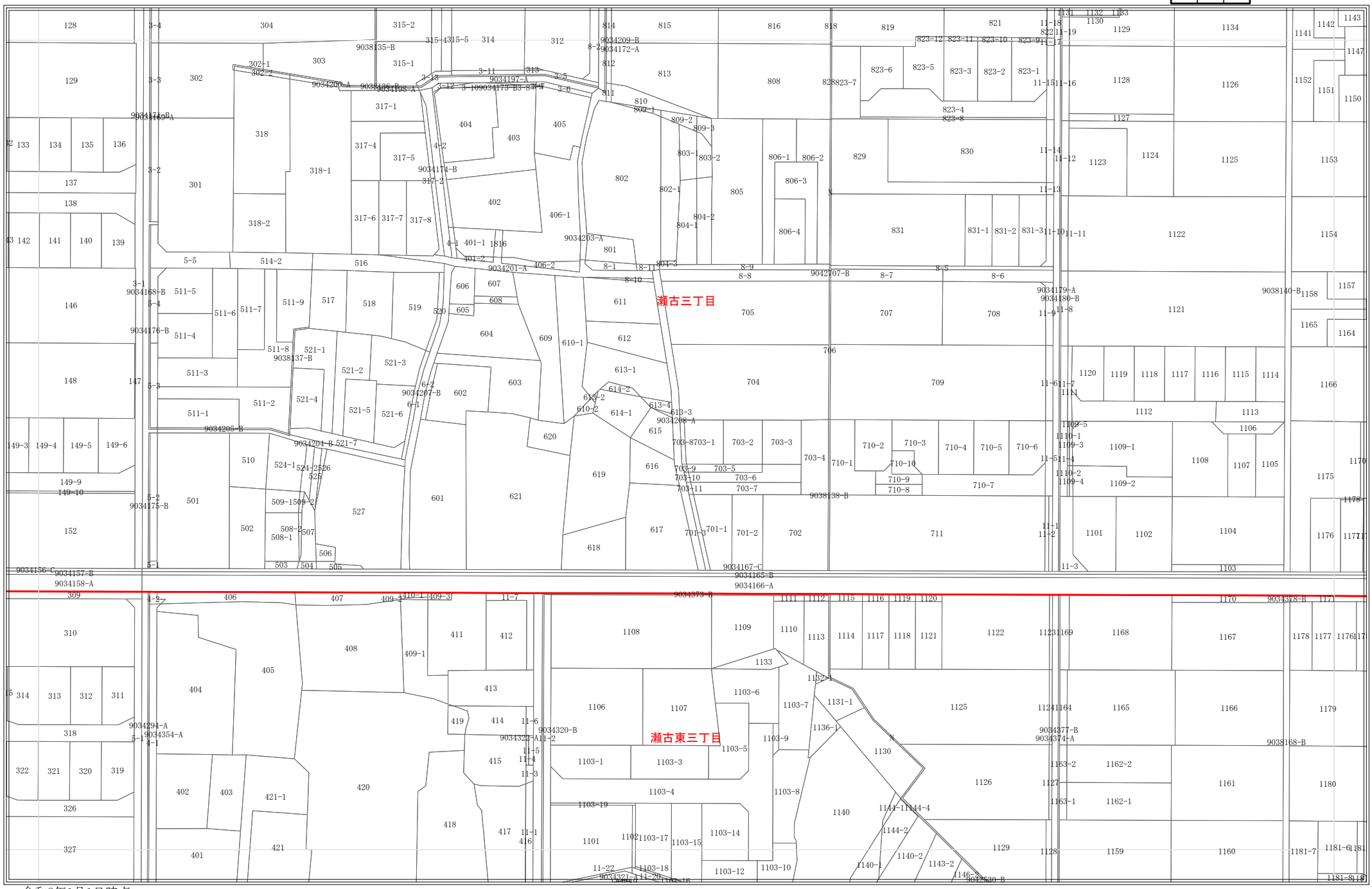

令和8年1月1日時点
・この図面は課税のために作成した図面です。権利関係等の根拠になるものではありません。
・無地番については、Nまたは名古屋市の内部管理番号（例：9876543-A)が表示されている場合があります。

0 25 50 100 メートル

1:1,200

644

地番参考図

602	603	604
643	644	645
684	685	686

令和8年1月1日時点
・この図面は課税のために作成した図面です。権利関係等の根拠になるものではありません。
・無地番については、Nまたは名古屋市の内部管理番号（例：9876543-A)が表示されている場合があります。

0 25 50 100 メートル

1:1,200

645

地番参考図

603	604	605
644	645	646
685	686	687

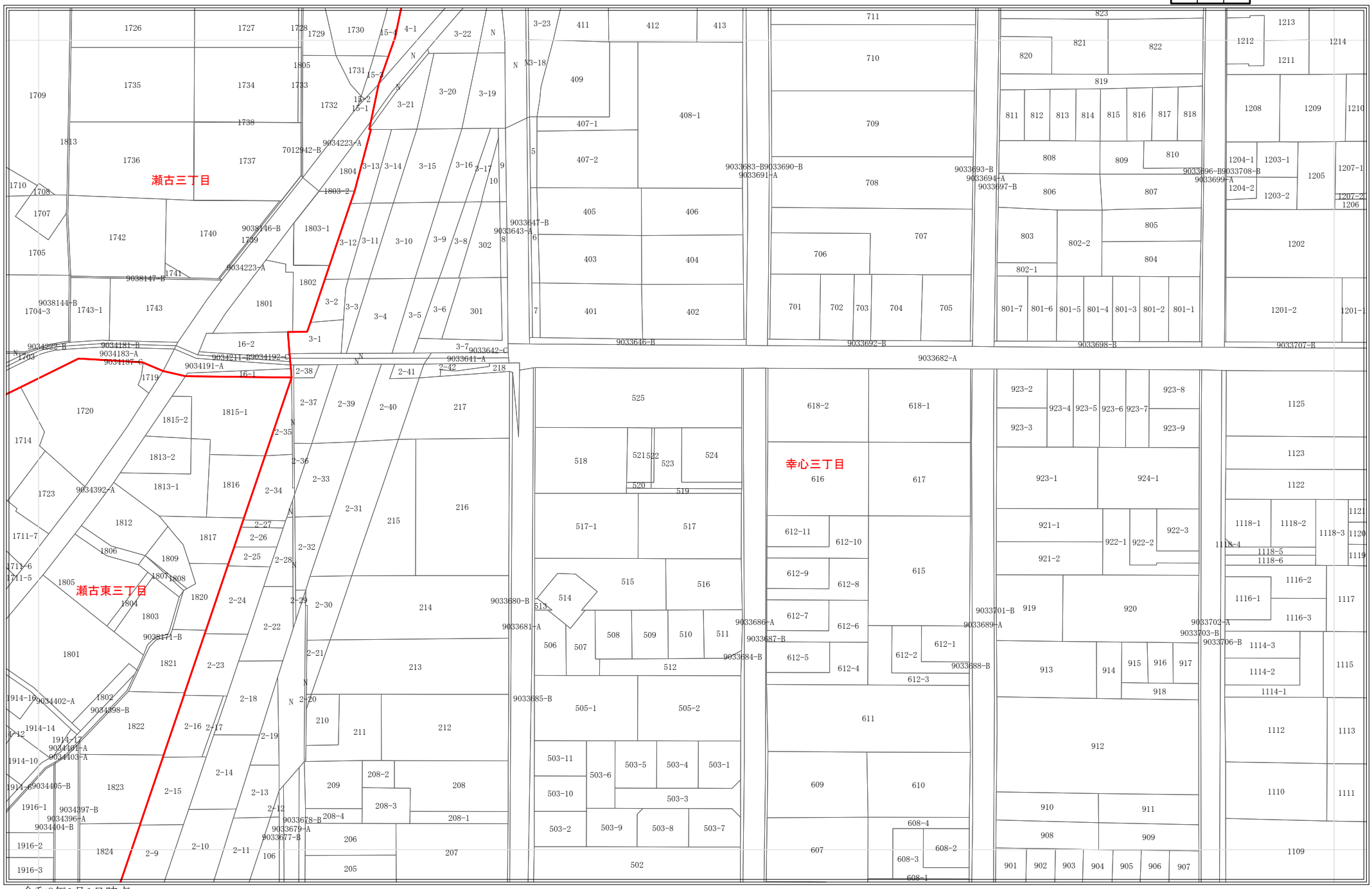

令和8年1月1日時点
・この図面は課税のために作成した図面です。権利関係等の根拠になるものではありません。
・無地番については、Nまたは名古屋市の内部管理番号（例：9876543-A)が表示されている場合があります。

0 25 50 100 メートル

1:1,200

地番参考図

604	605	606
645	646	647
686	687	688

令和8年1月1日時点
・この図面は課税のために作成した図面です。権利関係等の根拠になるものではありません。
・無地番については、Nまたは名古屋市の内部管理番号（例：9876543-A)が表示されている場合があります。

0 25 50 100 メートル

1:1,200

647

地番参考図

605	606	607
646	647	648
687	688	689

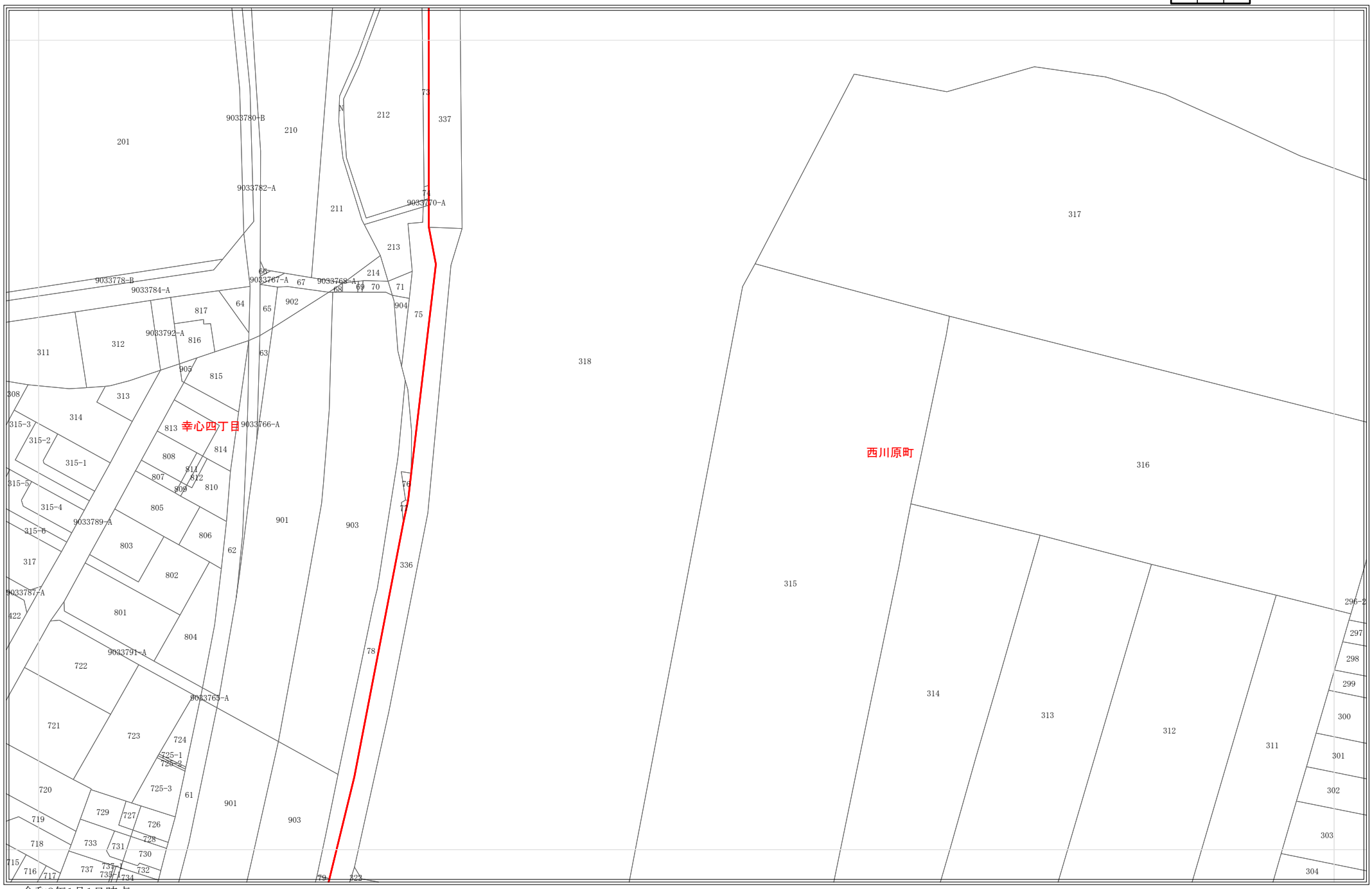

令和8年1月1日時点
・この図面は課税のために作成した図面です。権利関係等の根拠になるものではありません。
・無地番については、Nまたは名古屋市の内部管理番号（例：9876543-A)が表示されている場合があります。

0 25 50 100 メートル

1:1,200

地番参考図

606	607	608
647	648	649
688	689	690

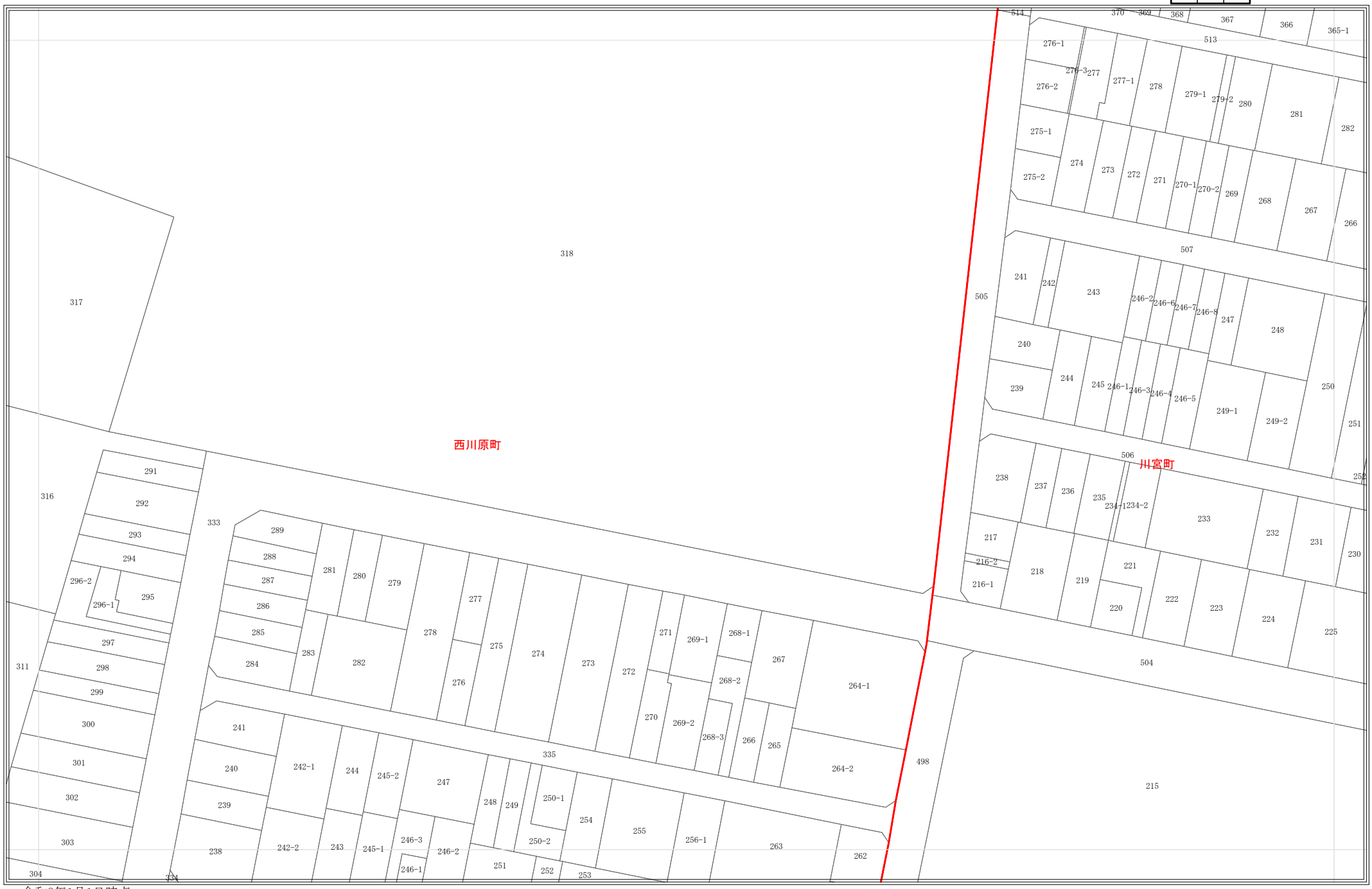

令和8年1月1日時点
・この図面は課税のために作成した図面です。権利関係等の根拠になるものではありません。
・無地番については、Nまたは名古屋市の内部管理番号（例：9876543-A)が表示されている場合があります。

1:1,200

649

地番参考図

607	608	609
648	649	650
689	690	691

令和8年1月1日時点
・この図面は課税のために作成した図面です。権利関係等の根拠になるものではありません。
・無地番については、Nまたは名古屋市の内部管理番号（例：9876543-A)が表示されている場合があります。

0 25 50 100 メートル

1:1,200

650

地番参考図

608	609	610
649	650	651
690	691	692

令和8年1月1日時点
・この図面は課税のために作成した図面です。権利関係等の根拠になるものではありません。
・無地番については、Nまたは名古屋市の内部管理番号（例：9876543-A)が表示されている場合があります。

0 25 50 100 メートル

1:1,200

651

地番参考図

609	610	611
650	651	652
691	692	693

令和8年1月1日時点
・この図面は課税のために作成した図面です。権利関係等の根拠になるものではありません。
・無地番については、Nまたは名古屋市の内部管理番号（例：9876543-A)が表示されている場合があります。

0 25 50 100 メートル

1:1,200

652

地番参考図

610	611	612
651	652	653
692	693	694

令和8年1月1日時点
・この図面は課税のために作成した図面です。権利関係等の根拠になるものではありません。
・無地番については、Nまたは名古屋市の内部管理番号（例：9876543-A)が表示されている場合があります。

0 25 50 100 メートル

1:1,200

653

地番参考図

611	612	613
652	653	654
693	694	695

令和8年1月1日時点
・この図面は課税のために作成した図面です。権利関係等の根拠になるものではありません。
・無地番については、Nまたは名古屋市の内部管理番号（例：9876543-A)が表示されている場合があります。

0 25 50 100 メートル

1:1,200

654

地番参考図

612	613	614
653	654	655
694	695	696

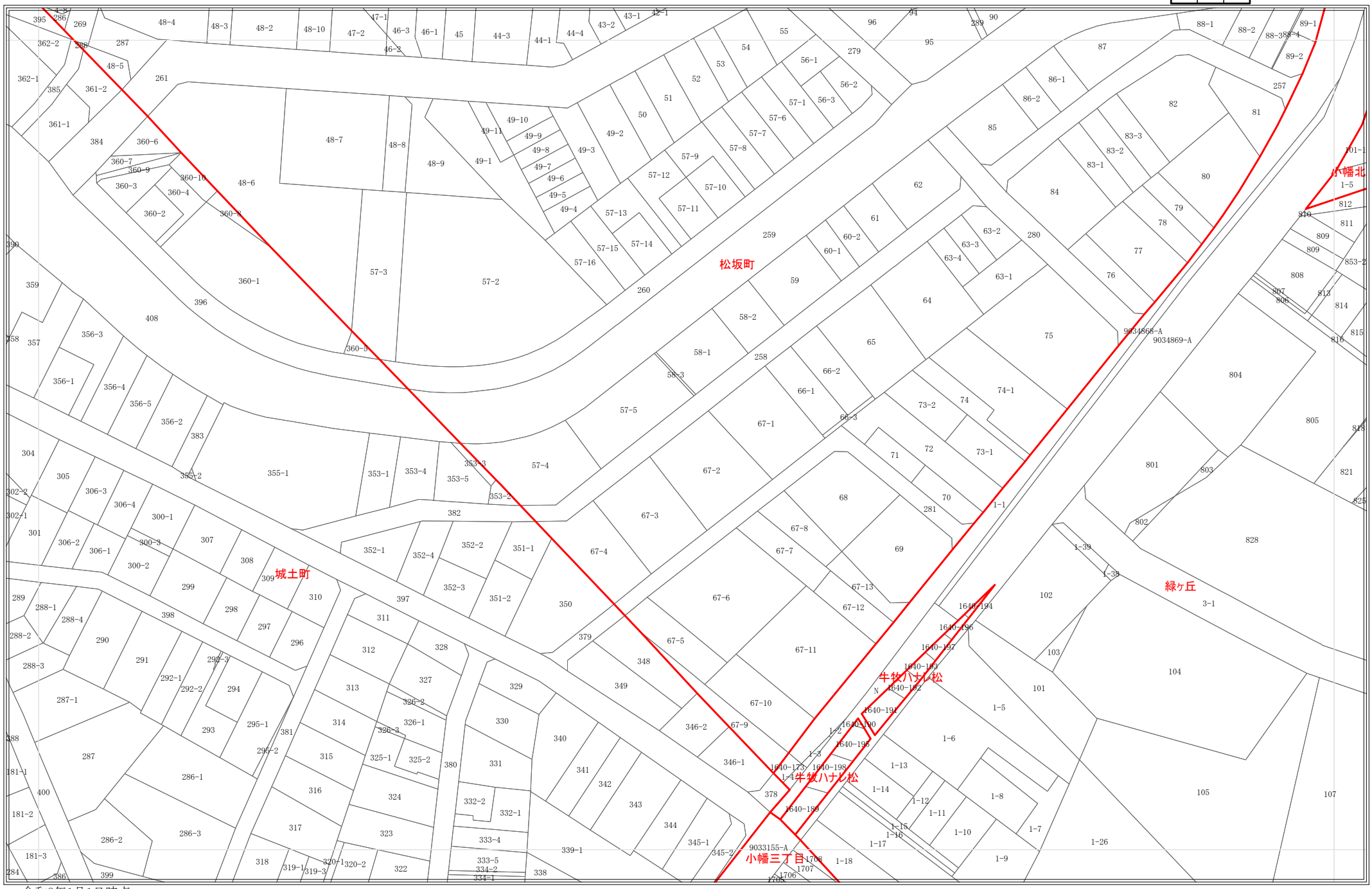

令和8年1月1日時点
・この図面は課税のために作成した図面です。権利関係等の根拠になるものではありません。
・無地番については、Nまたは名古屋市の内部管理番号（例：9876543-A)が表示されている場合があります。

0 25 50 100 メートル

1:1,200

655

地番参考図

613	614	615
654	655	656
695	696	697

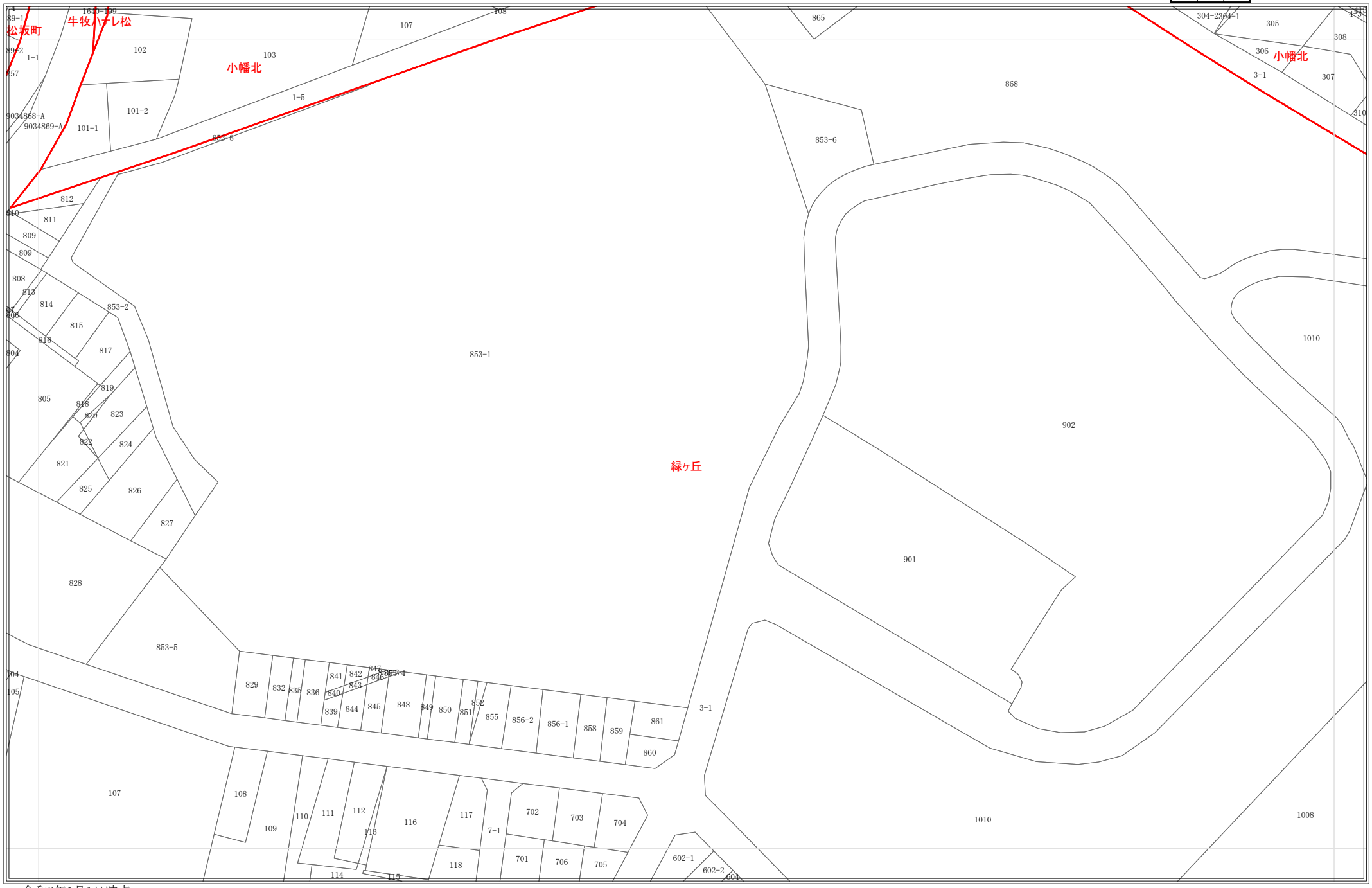

令和8年1月1日時点
・この図面は課税のために作成した図面です。権利関係等の根拠になるものではありません。
・無地番については、Nまたは名古屋市の内部管理番号（例：9876543-A)が表示されている場合があります。

0 25 50 100 メートル

1:1,200

656

地番参考図

614	615	616
655	656	657
696	697	698

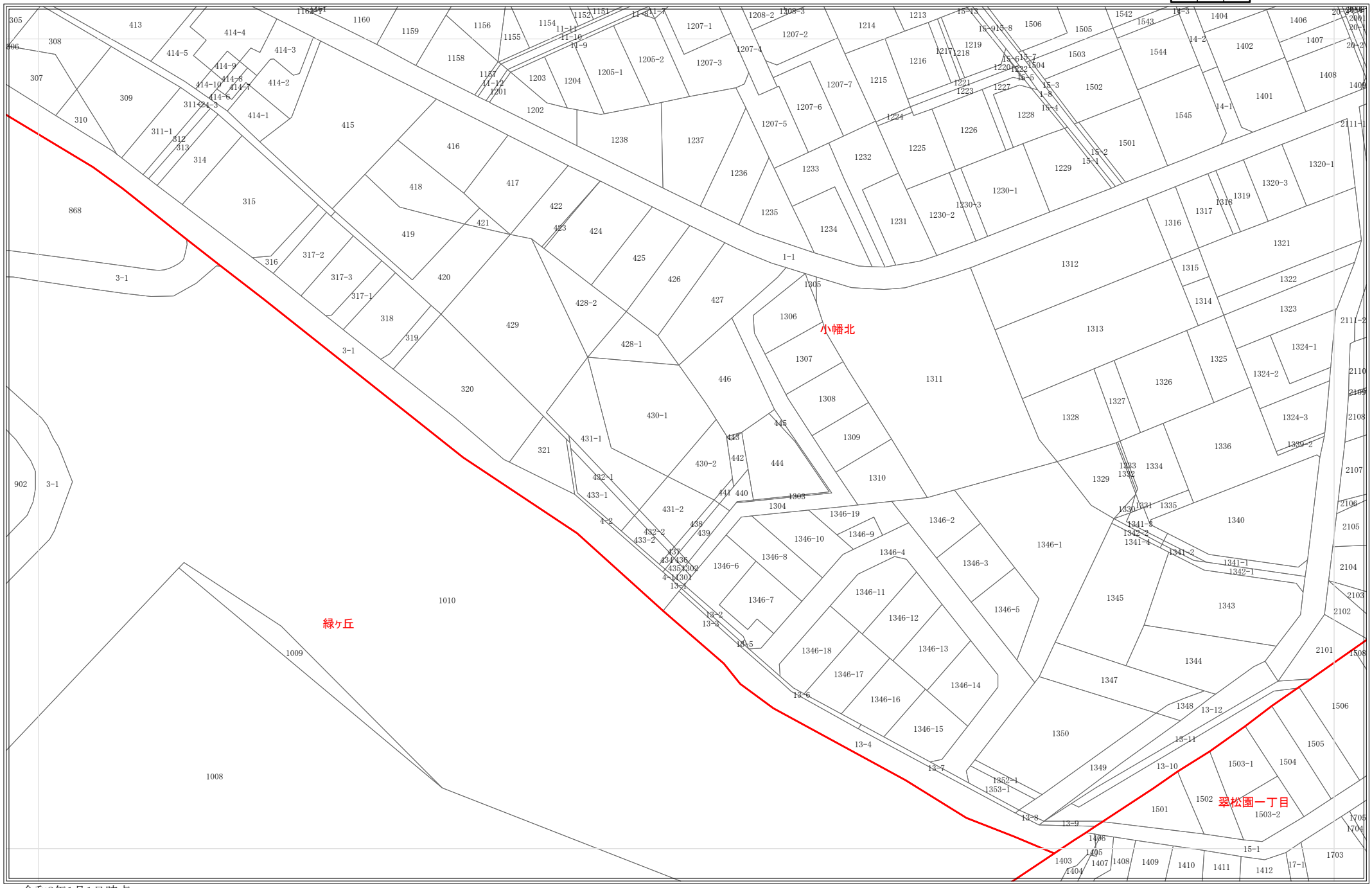

令和8年1月1日時点
・この図面は課税のために作成した図面です。権利関係等の根拠になるものではありません。
・無地番については、Nまたは名古屋市の内部管理番号（例：9876543-A)が表示されている場合があります。

0 25 50 100 メートル

1:1,200

657

地番参考図

615	616	617
656	657	658
697	698	699

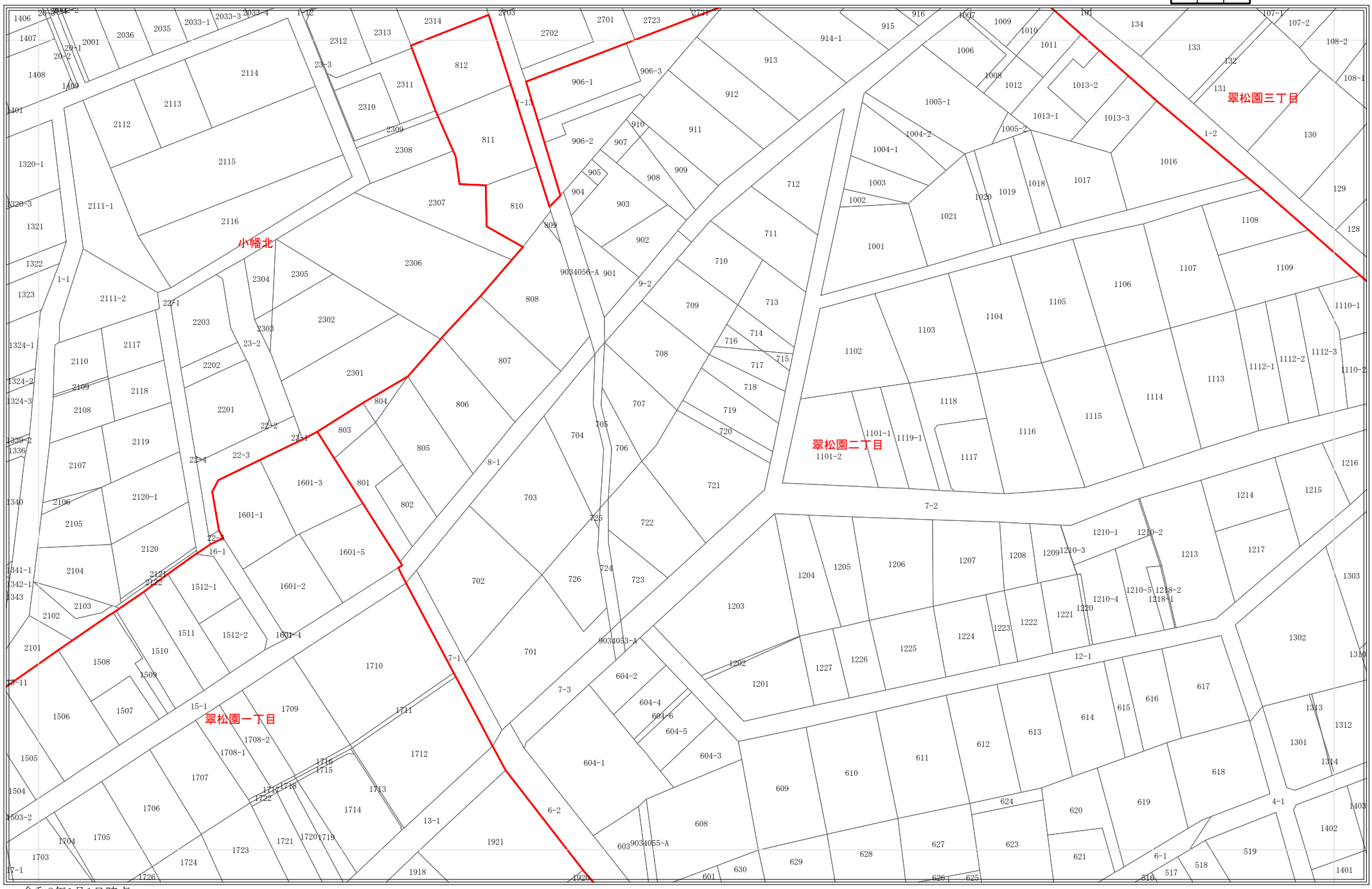

令和8年1月1日時点
・この図面は課税のために作成した図面です。権利関係等の根拠になるものではありません。
・無地番については、Nまたは名古屋市の内部管理番号（例：9876543-A)が表示されている場合があります。

0 25 50 100 メートル

1:1,200

地番参考図

616	617	618
657	658	659
698	699	700

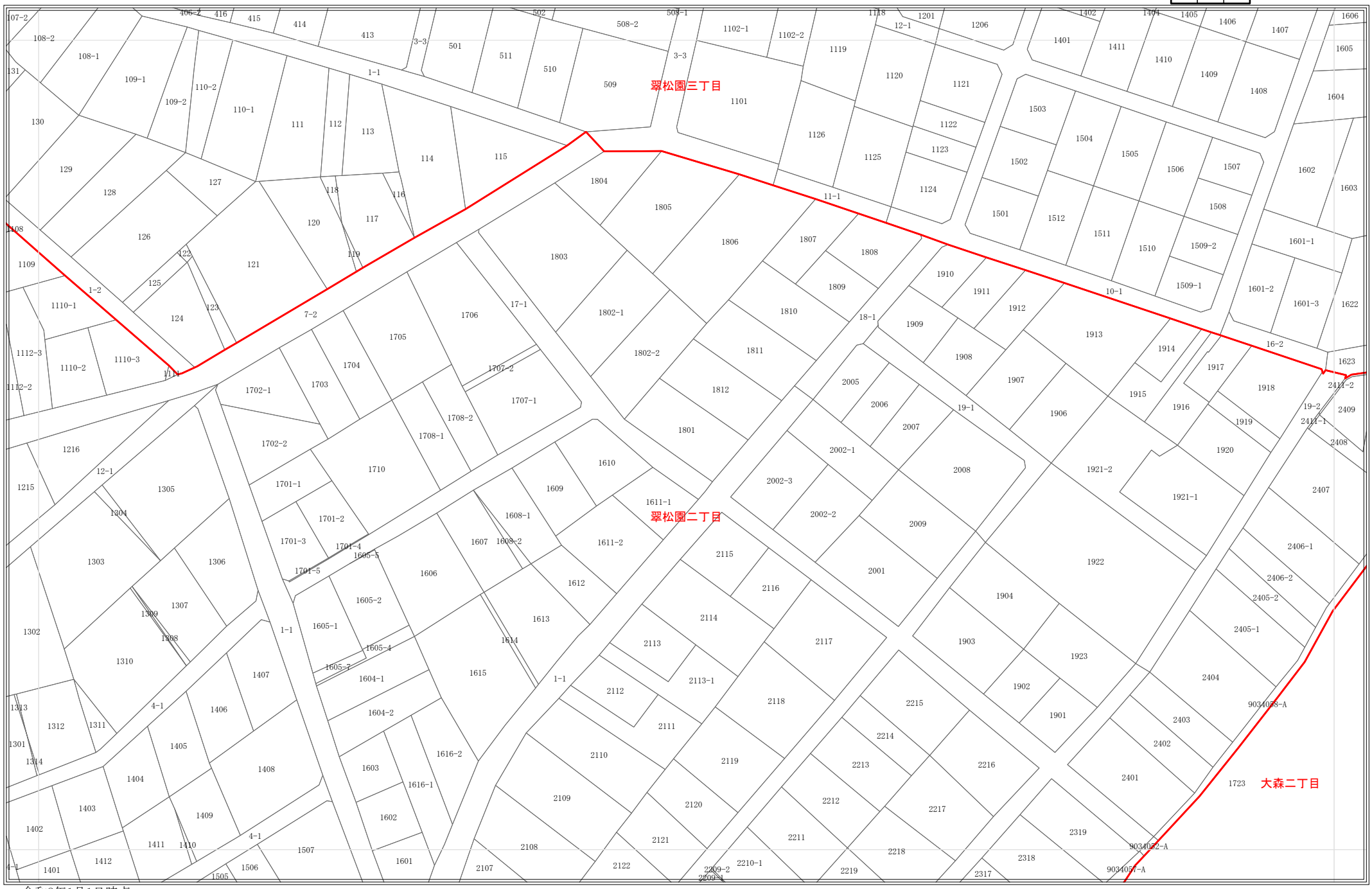

令和8年1月1日時点
・この図面は課税のために作成した図面です。権利関係等の根拠になるものではありません。
・無地番については、Nまたは名古屋市の内部管理番号（例：9876543-A)が表示されている場合があります。

0 25 50 100 メートル

1:1,200

659

地番参考図

617	618	619
658	659	660
699	700	701

令和8年1月1日時点
・この図面は課税のために作成した図面です。権利関係等の根拠になるものではありません。
・無地番については、Nまたは名古屋市の内部管理番号（例：9876543-A)が表示されている場合があります。

0 25 50 100 メートル

1:1,200

地番参考図

618	619	620
659	660	661
700	701	702

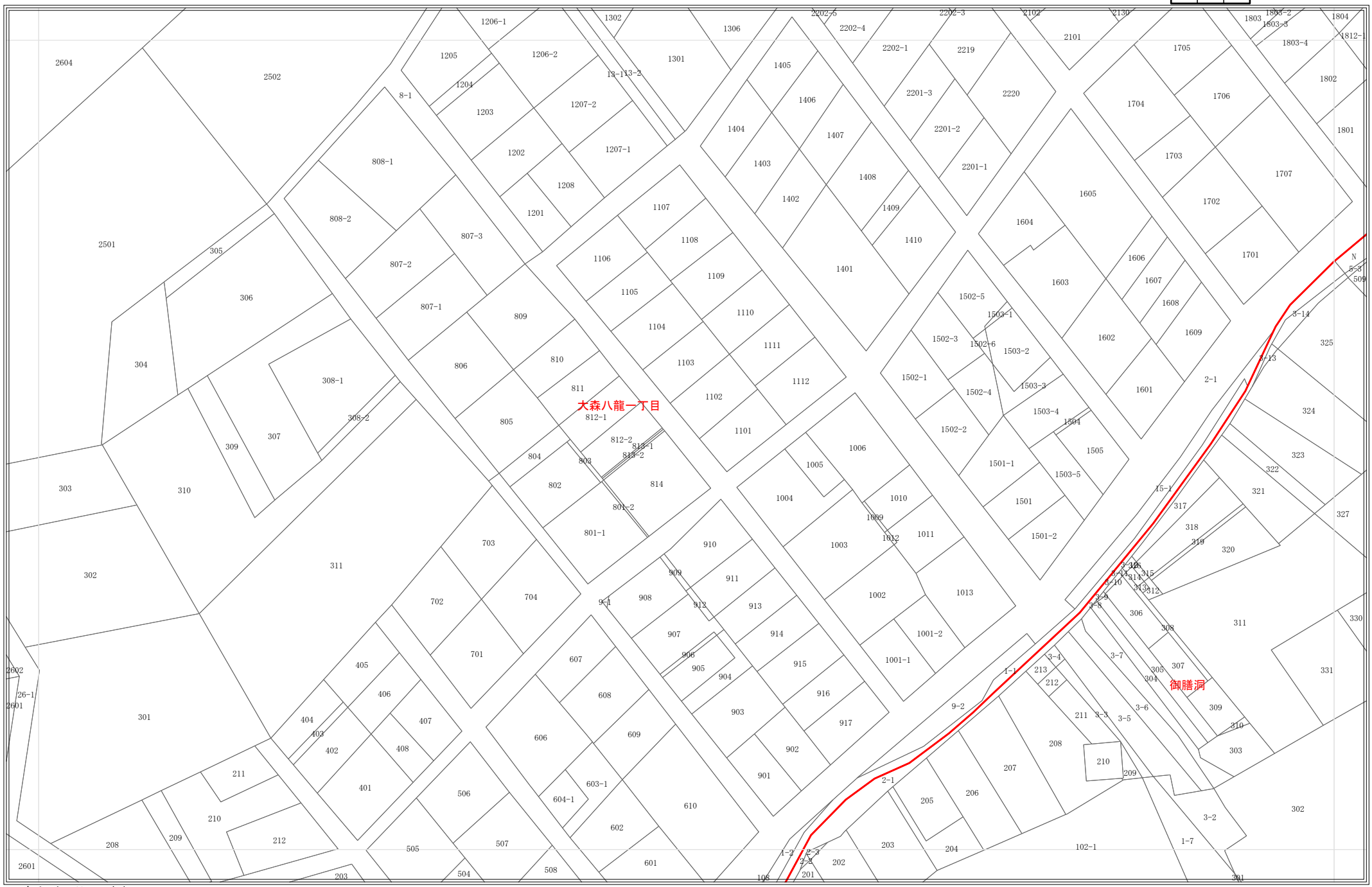

令和8年1月1日時点
・この図面は課税のために作成した図面です。権利関係等の根拠になるものではありません。
・無地番については、Nまたは名古屋市の内部管理番号（例：9876543-A)が表示されている場合があります。

0 25 50 100 メートル

1:1,200

661

地番参考図

619	620	
660	661	
701	702	

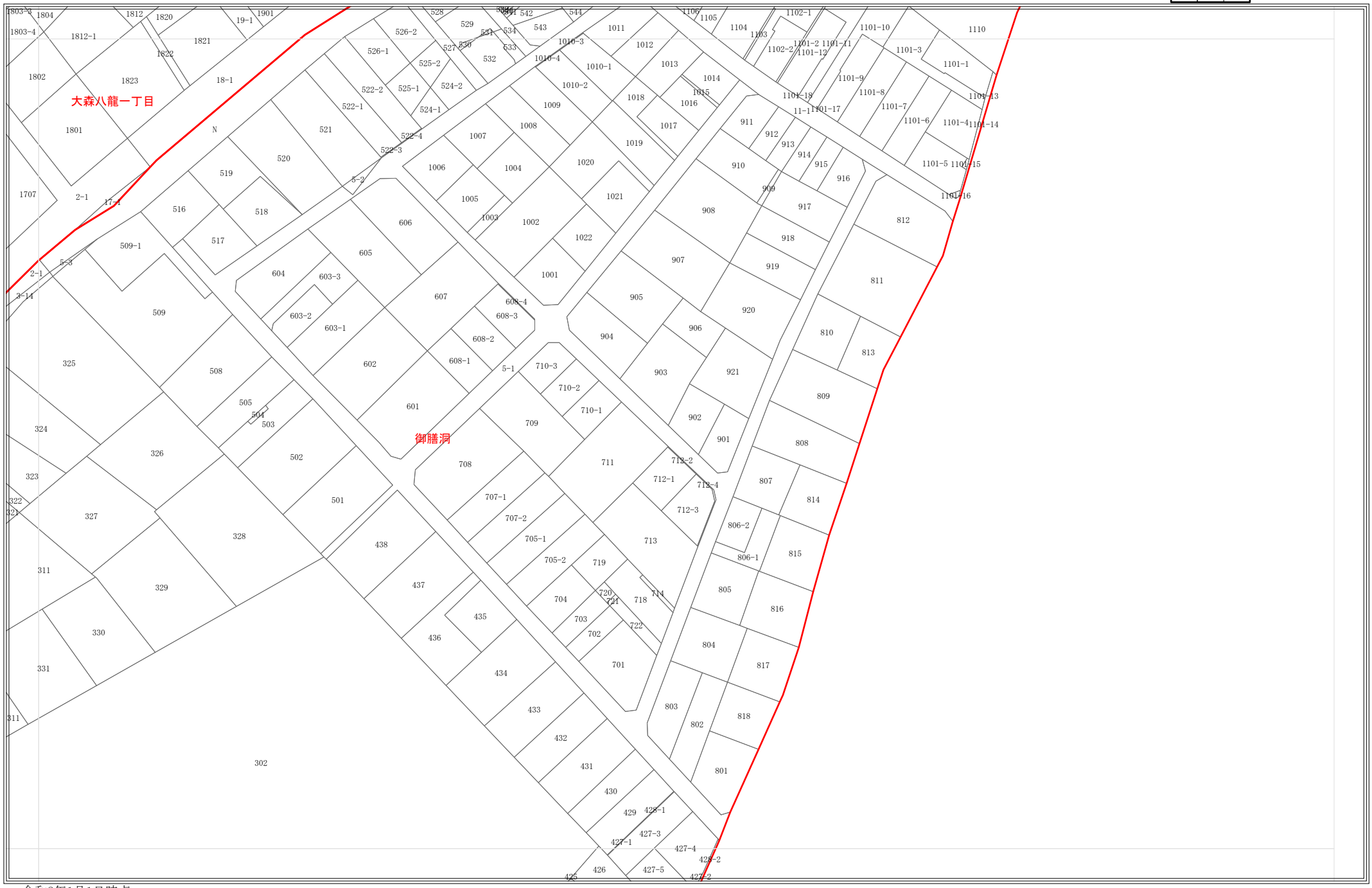

令和8年1月1日時点
・この図面は課税のために作成した図面です。権利関係等の根拠になるものではありません。
・無地番については、Nまたは名古屋市の内部管理番号（例：9876543-A)が表示されている場合があります。

0 25 50 100 メートル

1:1,200

地番参考図

638	639	640
679	680	681
720	721	722

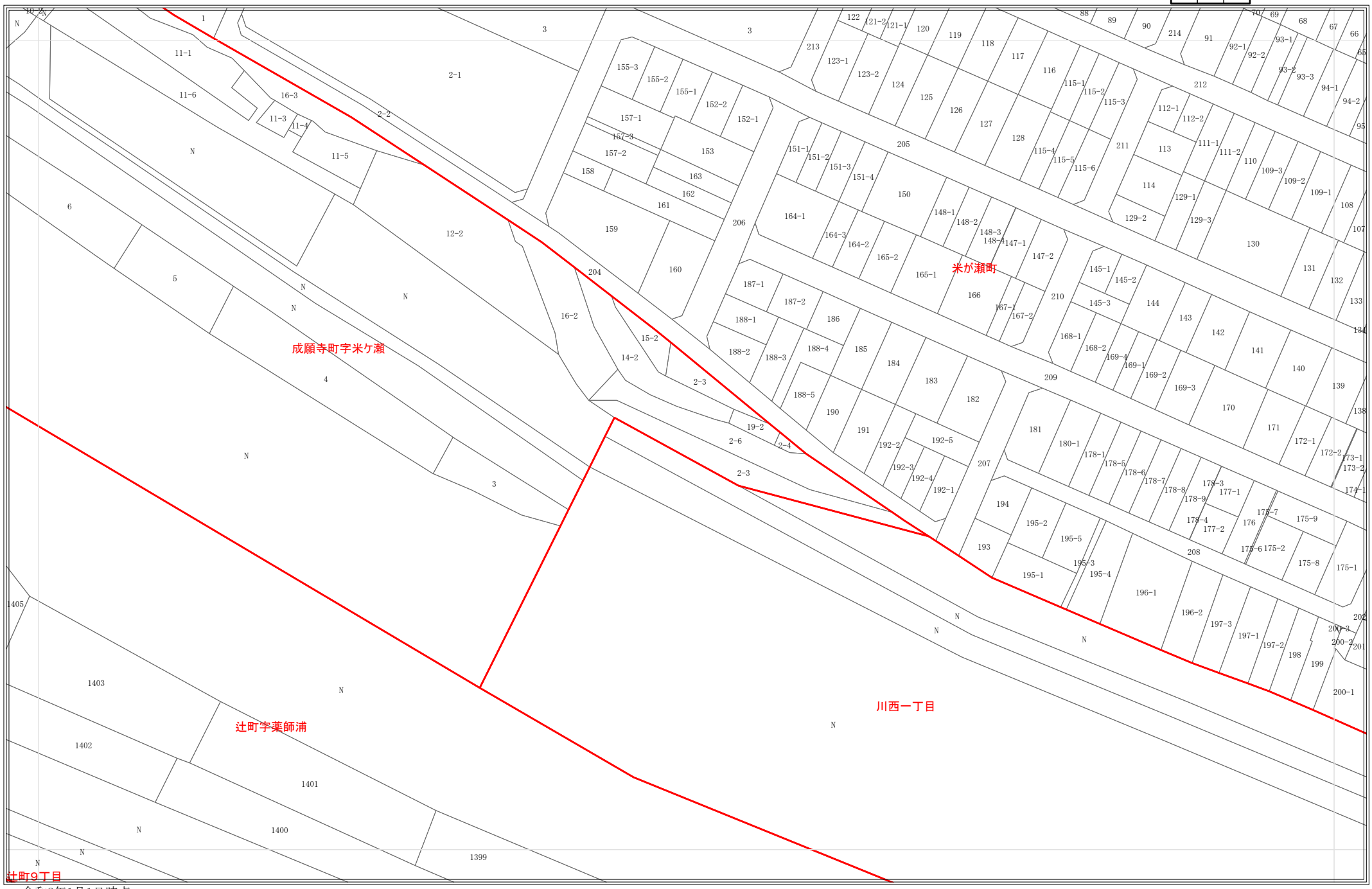

令和8年1月1日時点
・この図面は課税のために作成した図面です。権利関係等の根拠になるものではありません。
・無地番については、Nまたは名古屋市の内部管理番号（例：9876543-A)が表示されている場合があります。

0 25 50 100 メートル

1:1,200

681

地番参考図

639	640	641
680	681	682
721	722	723

令和8年1月1日時点
・この図面は課税のために作成した図面です。権利関係等の根拠になるものではありません。
・無地番については、Nまたは名古屋市の内部管理番号（例：9876543-A)が表示されている場合があります。

0 25 50 100 メートル

1:1,200

682

地番参考図

640	641	642
681	682	683
722	723	724

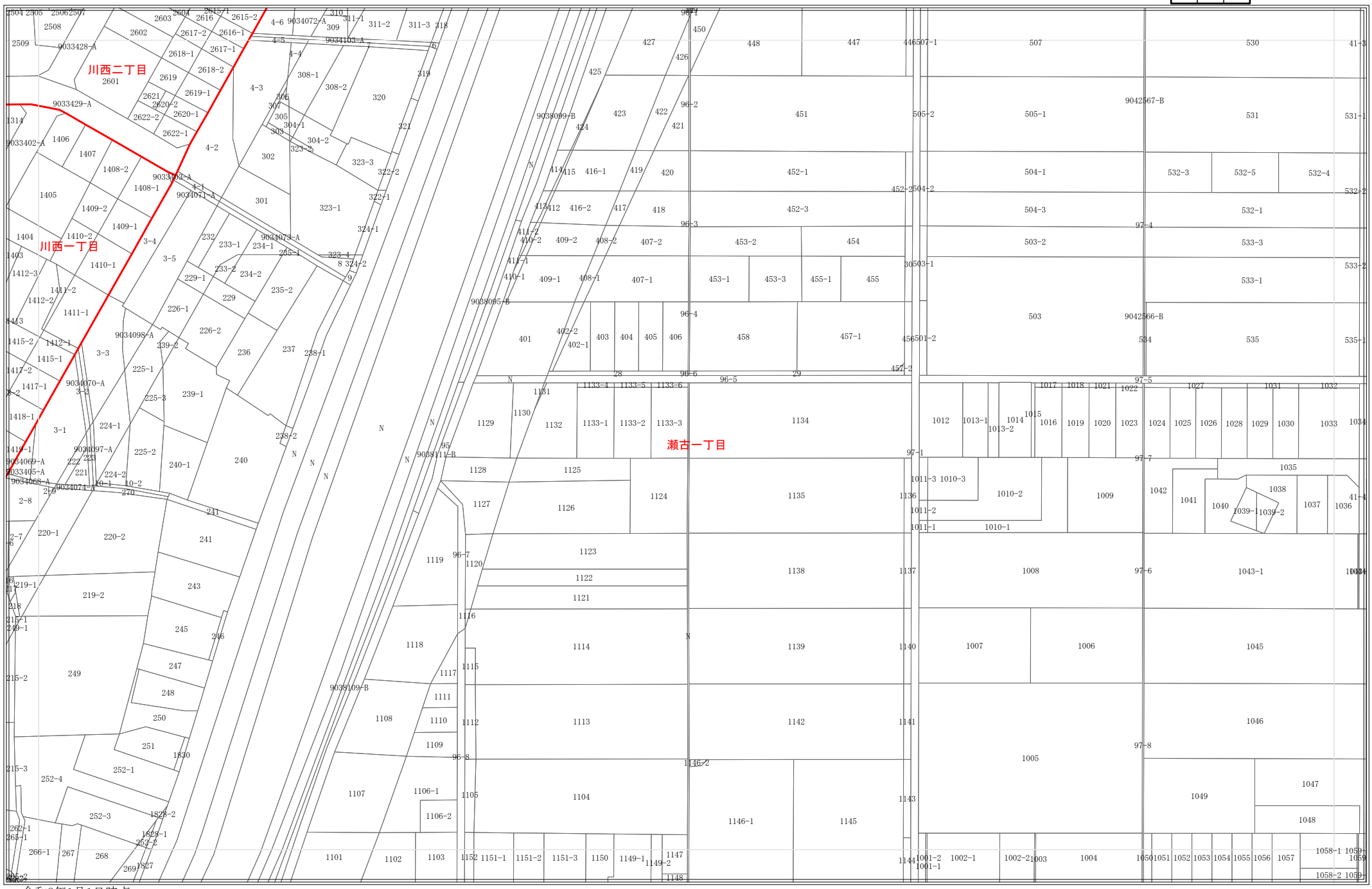

令和8年1月1日時点
・この図面は課税のために作成した図面です。権利関係等の根拠になるものではありません。
・無地番については、Nまたは名古屋市の内部管理番号（例：9876543-A)が表示されている場合があります。

0 25 50 100 メートル

1:1,200

683

地番参考図

641	642	643
682	683	684
723	724	725

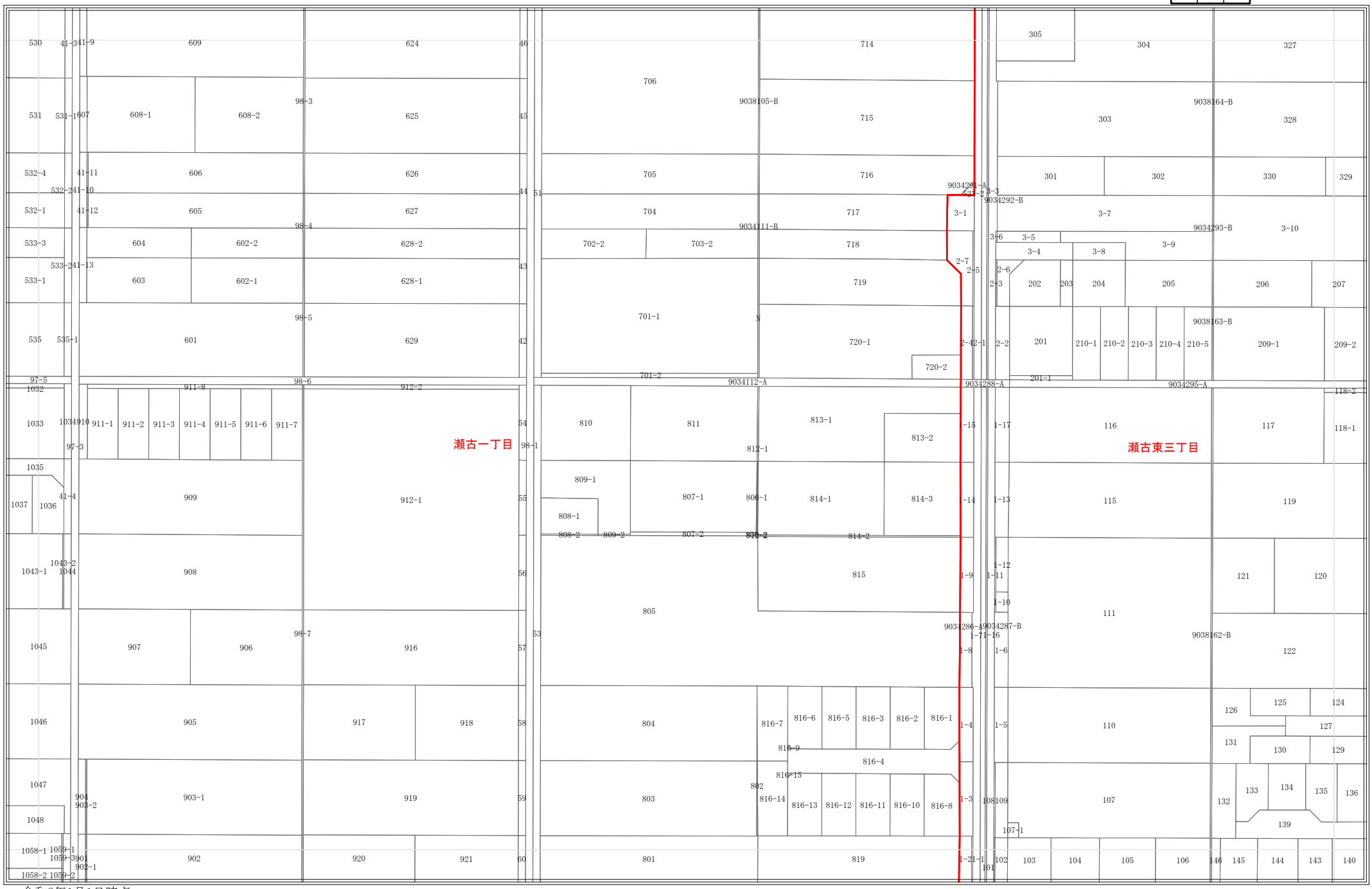

令和8年1月1日時点
・この図面は課税のために作成した図面です。権利関係等の根拠になるものではありません。
・無地番については、Nまたは名古屋市の内部管理番号（例：9876543-A)が表示されている場合があります。

0 25 50 100 メートル

1:1,200

684

地番参考図

642	643	644
683	684	685
724	725	726

令和8年1月1日時点
・この図面は課税のために作成した図面です。権利関係等の根拠になるものではありません。
・無地番については、Nまたは名古屋市の内部管理番号（例：9876543-A)が表示されている場合があります。

0 25 50 100 メートル

1:1,200

685

地番参考図

643	644	645
684	685	686
725	726	727

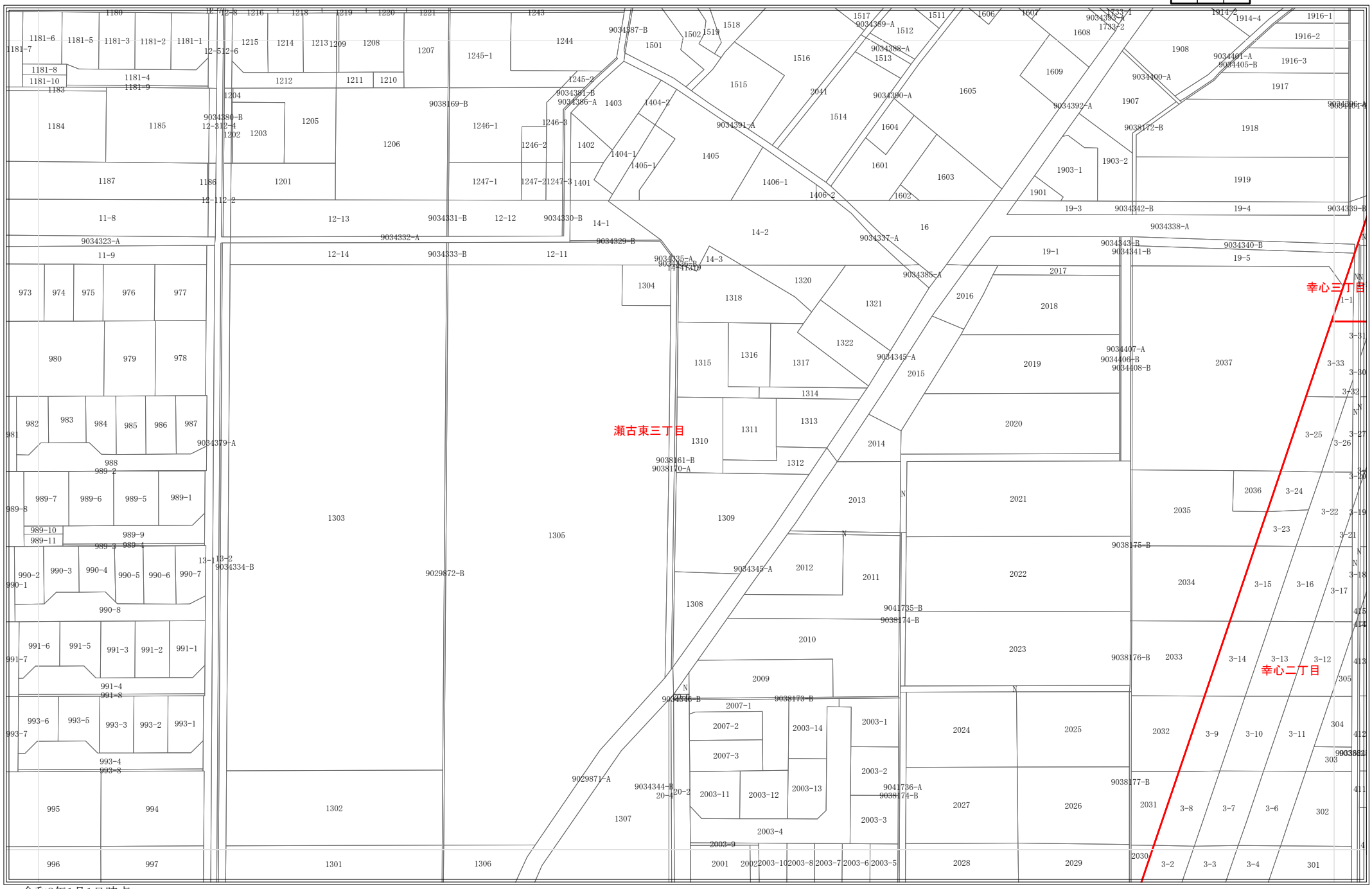

令和8年1月1日時点
・この図面は課税のために作成した図面です。権利関係等の根拠になるものではありません。
・無地番については、Nまたは名古屋市の内部管理番号（例：9876543-A)が表示されている場合があります。

0 25 50 100 メートル

1:1,200

686

地番参考図

644	645	646
685	686	687
726	727	728

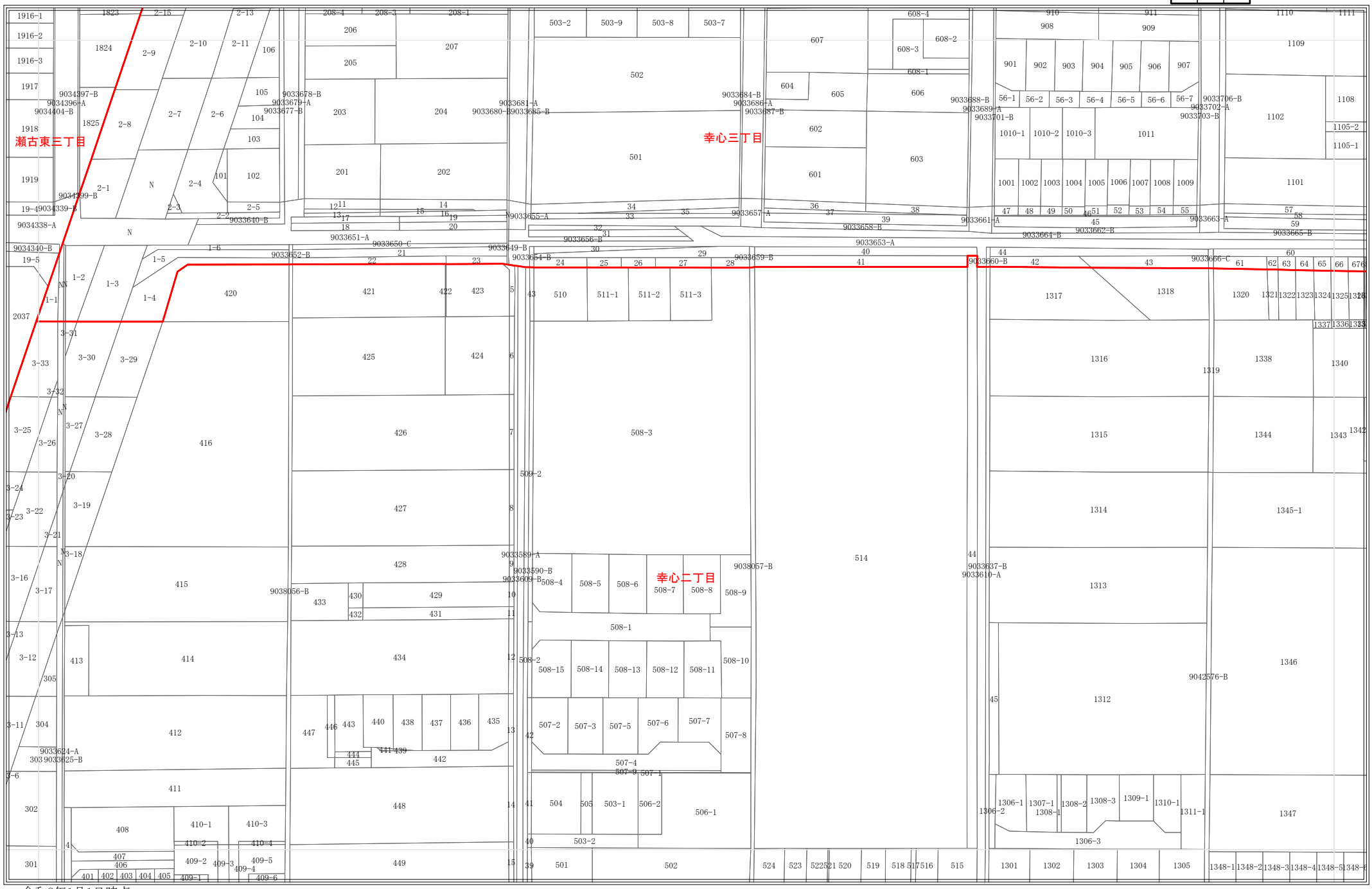

令和8年1月1日時点
・この図面は課税のために作成した図面です。権利関係等の根拠になるものではありません。
・無地番については、Nまたは名古屋市の内部管理番号（例：9876543-A)が表示されている場合があります。

0 25 50 100 メートル

1:1,200

687

地番参考図

645	646	647
686	687	688
727	728	729

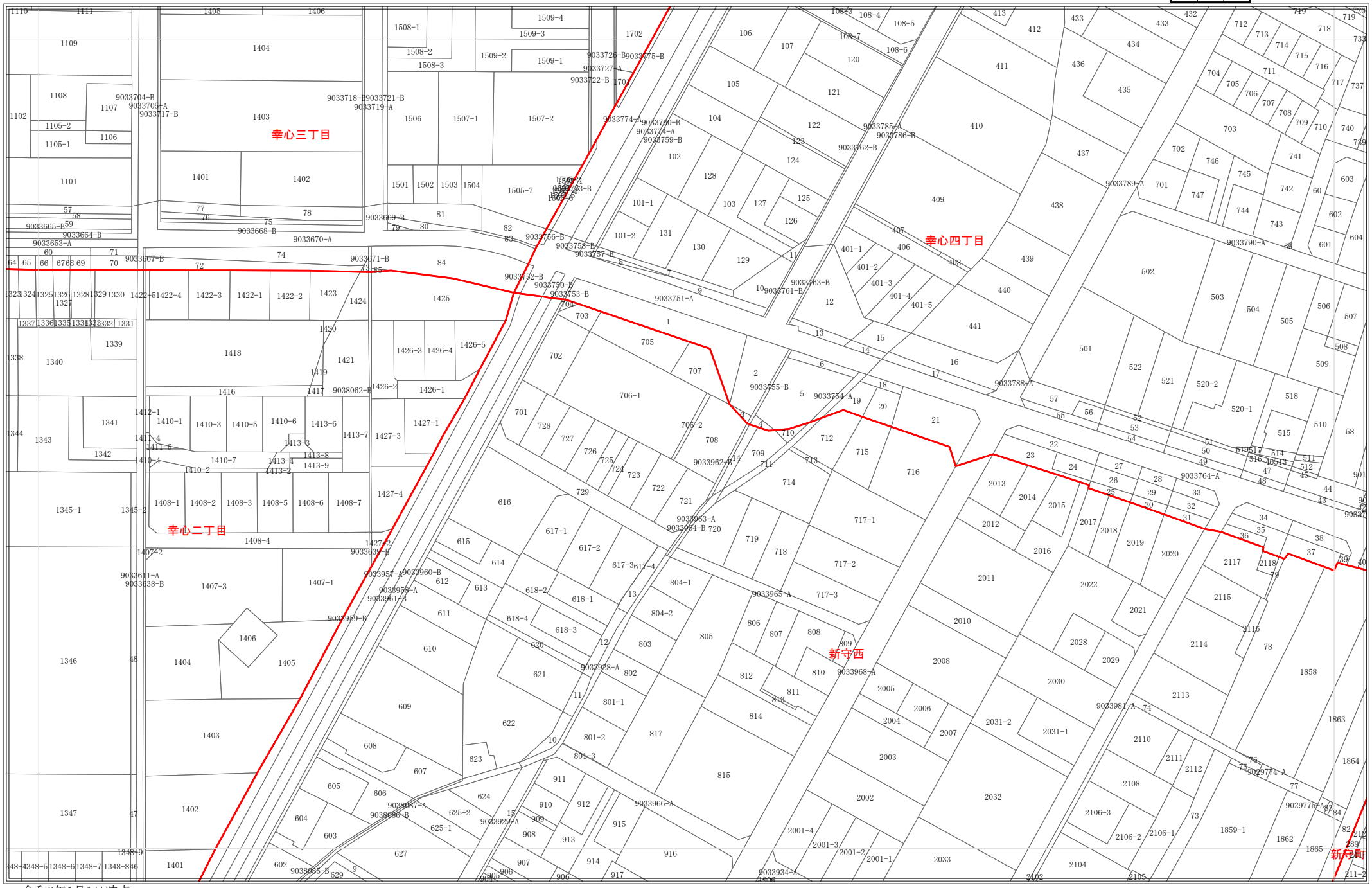

令和8年1月1日時点
・この図面は課税のために作成した図面です。権利関係等の根拠になるものではありません。
・無地番については、Nまたは名古屋市の内部管理番号（例：9876543-A)が表示されている場合があります。

0 25 50 100 メートル

1:1,200

688

地番参考図

646	647	648
687	688	689
728	729	730

令和8年1月1日時点
・この図面は課税のために作成した図面です。権利関係等の根拠になるものではありません。
・無地番については、Nまたは名古屋市の内部管理番号（例：9876543-A)が表示されている場合があります。

0 25 50 100 メートル

1:1,200

689

地番参考図

647	648	649
688	689	690
729	730	731

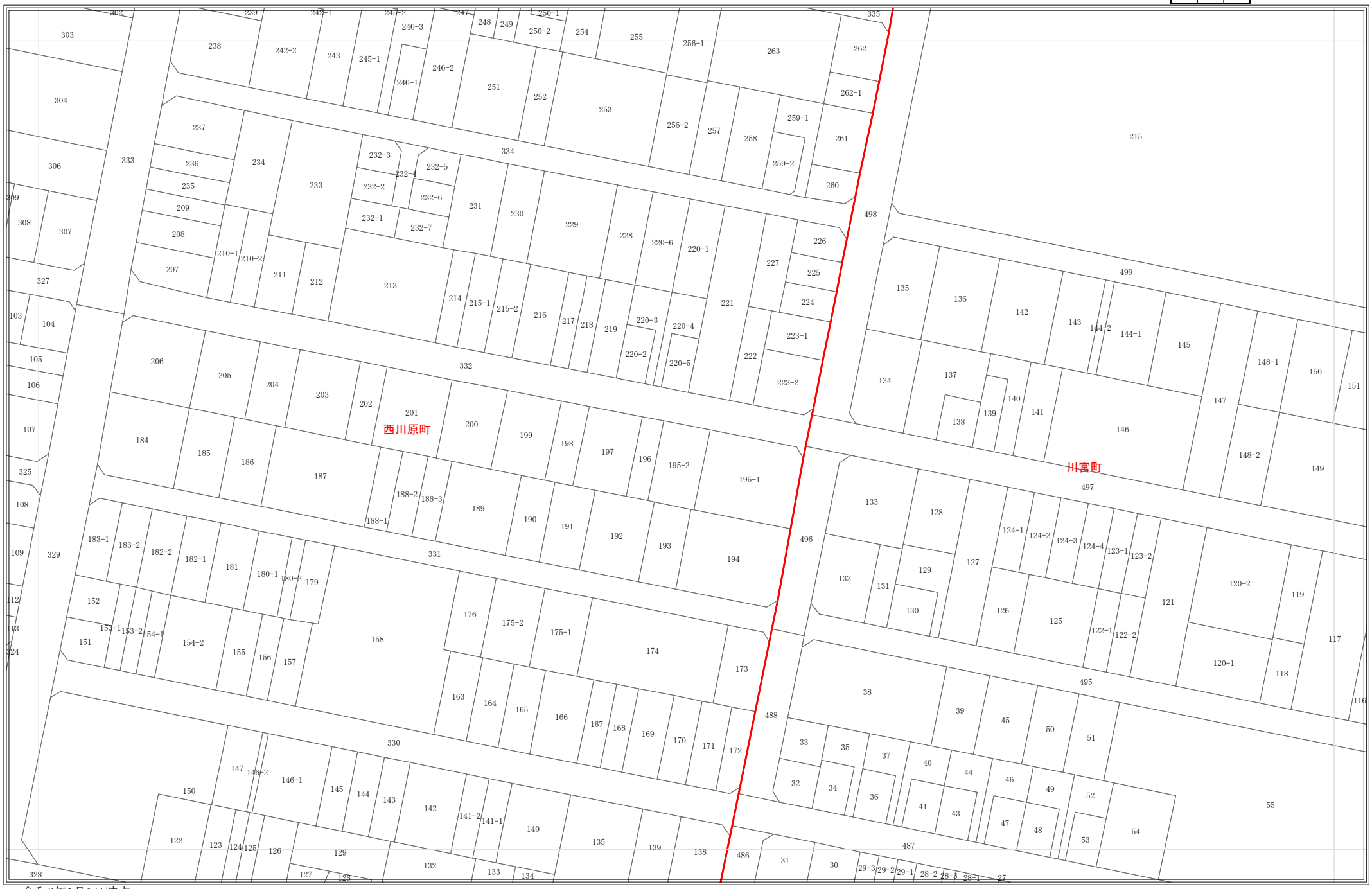

令和8年1月1日時点
・この図面は課税のために作成した図面です。権利関係等の根拠になるものではありません。
・無地番については、Nまたは名古屋市の内部管理番号（例：9876543-A)が表示されている場合があります。

1:1,200

690

地番参考図

648	649	650
689	690	691
730	731	732

令和8年1月1日時点
・この図面は課税のために作成した図面です。権利関係等の根拠になるものではありません。
・無地番については、Nまたは名古屋市の内部管理番号（例：9876543-A)が表示されている場合があります。

0 25 50 100 メートル

1:1,200

691

地番参考図

649	650	651
690	691	692
731	732	733

令和8年1月1日時点
・この図面は課税のために作成した図面です。権利関係等の根拠になるものではありません。
・無地番については、Nまたは名古屋市の内部管理番号（例：9876543-A)が表示されている場合があります。

0 25 50 100 メートル

1:1,200

692

地番参考図

650	651	652
691	692	693
732	733	734

令和8年1月1日時点
・この図面は課税のために作成した図面です。権利関係等の根拠になるものではありません。
・無地番については、Nまたは名古屋市の内部管理番号（例：9876543-A)が表示されている場合があります。

0 25 50 100 メートル

1:1,200

693

地番参考図

651	652	653
692	693	694
733	734	735

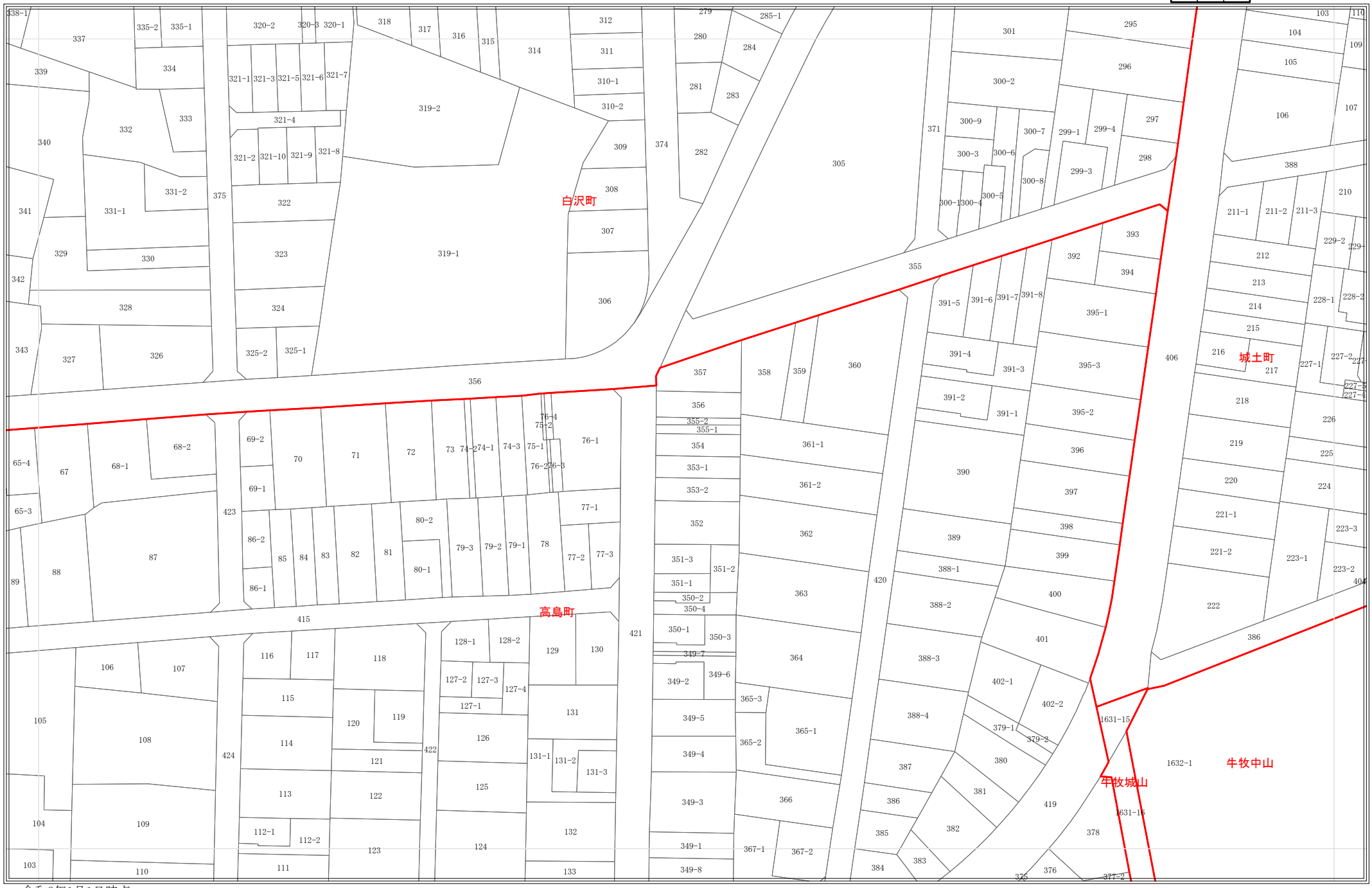

令和8年1月1日時点
・この図面は課税のために作成した図面です。権利関係等の根拠になるものではありません。
・無地番については、Nまたは名古屋市の内部管理番号（例：9876543-A)が表示されている場合があります。

0 25 50 100 メートル

1:1,200

694

地番参考図

652	653	654
693	694	695
734	735	736

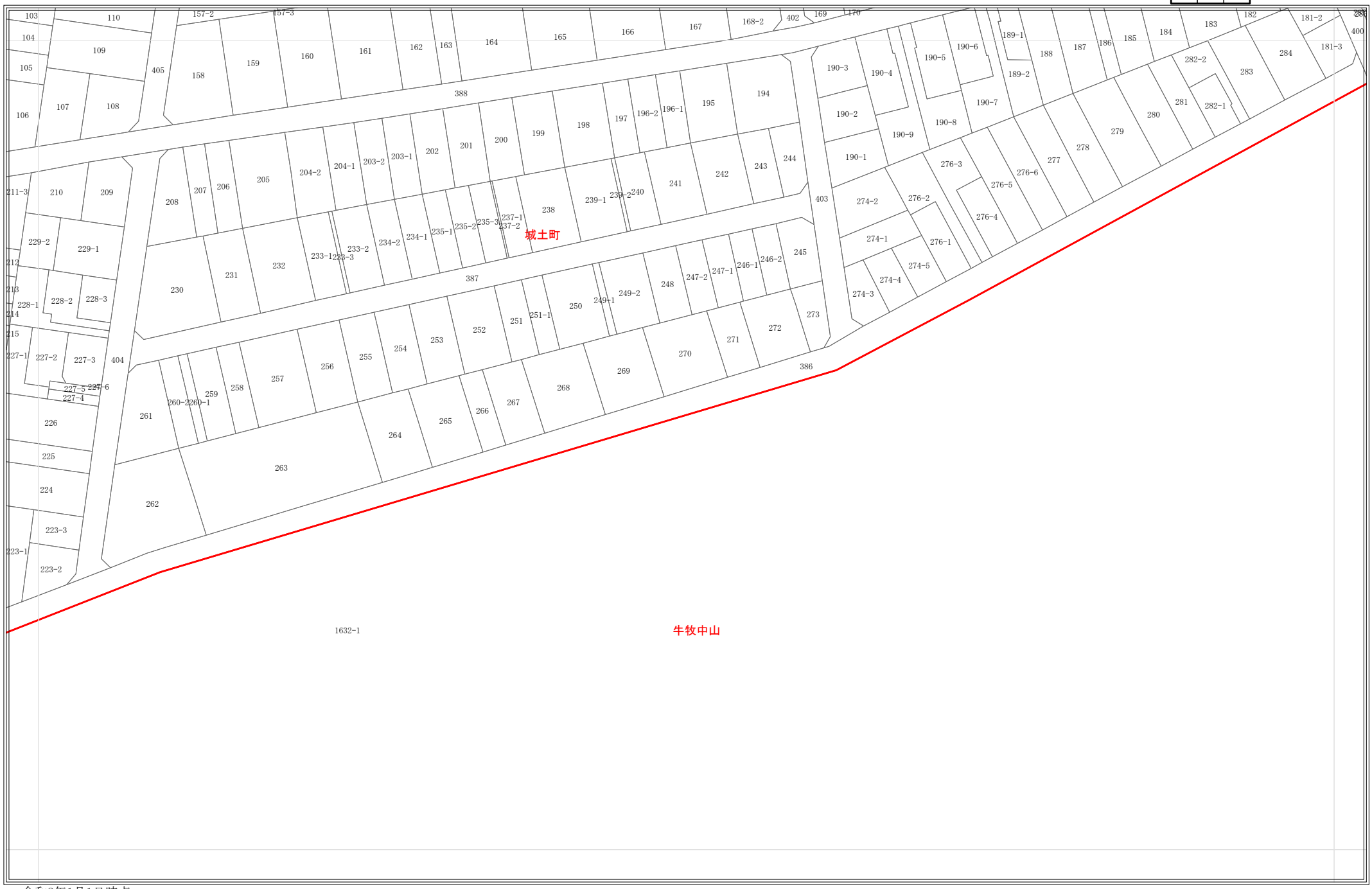

令和8年1月1日時点
・この図面は課税のために作成した図面です。権利関係等の根拠になるものではありません。
・無地番については、Nまたは名古屋市の内部管理番号（例：9876543-A)が表示されている場合があります。

0 25 50 100 メートル

1:1,200

695

地番参考図

653	654	655
694	695	696
735	736	737

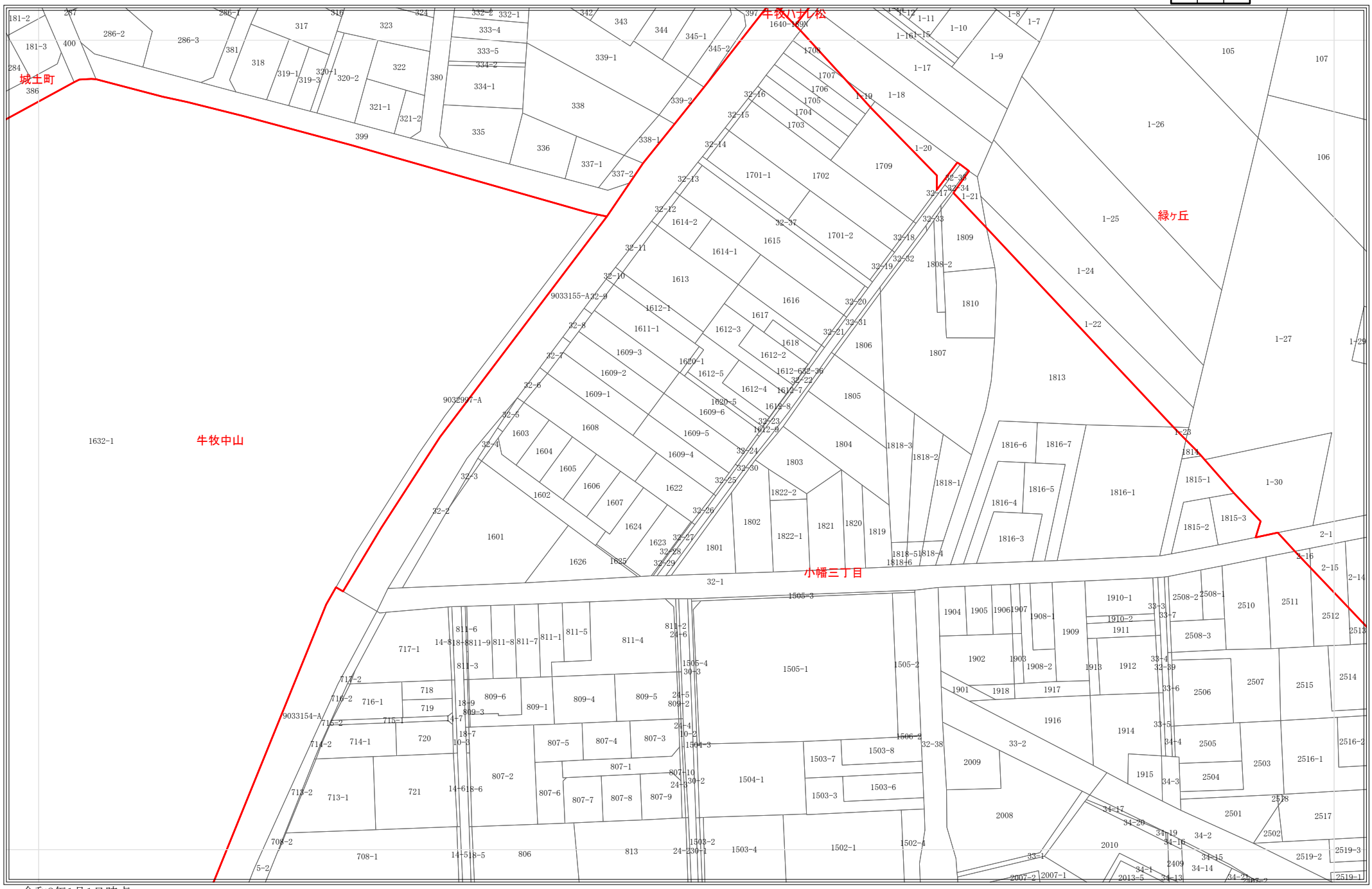

令和8年1月1日時点
・この図面は課税のために作成した図面です。権利関係等の根拠になるものではありません。
・無地番については、Nまたは名古屋市の内部管理番号（例：9876543-A)が表示されている場合があります。

0 25 50 100 メートル

1:1,200

696

地番参考図

654	655	656
695	696	697
736	737	738

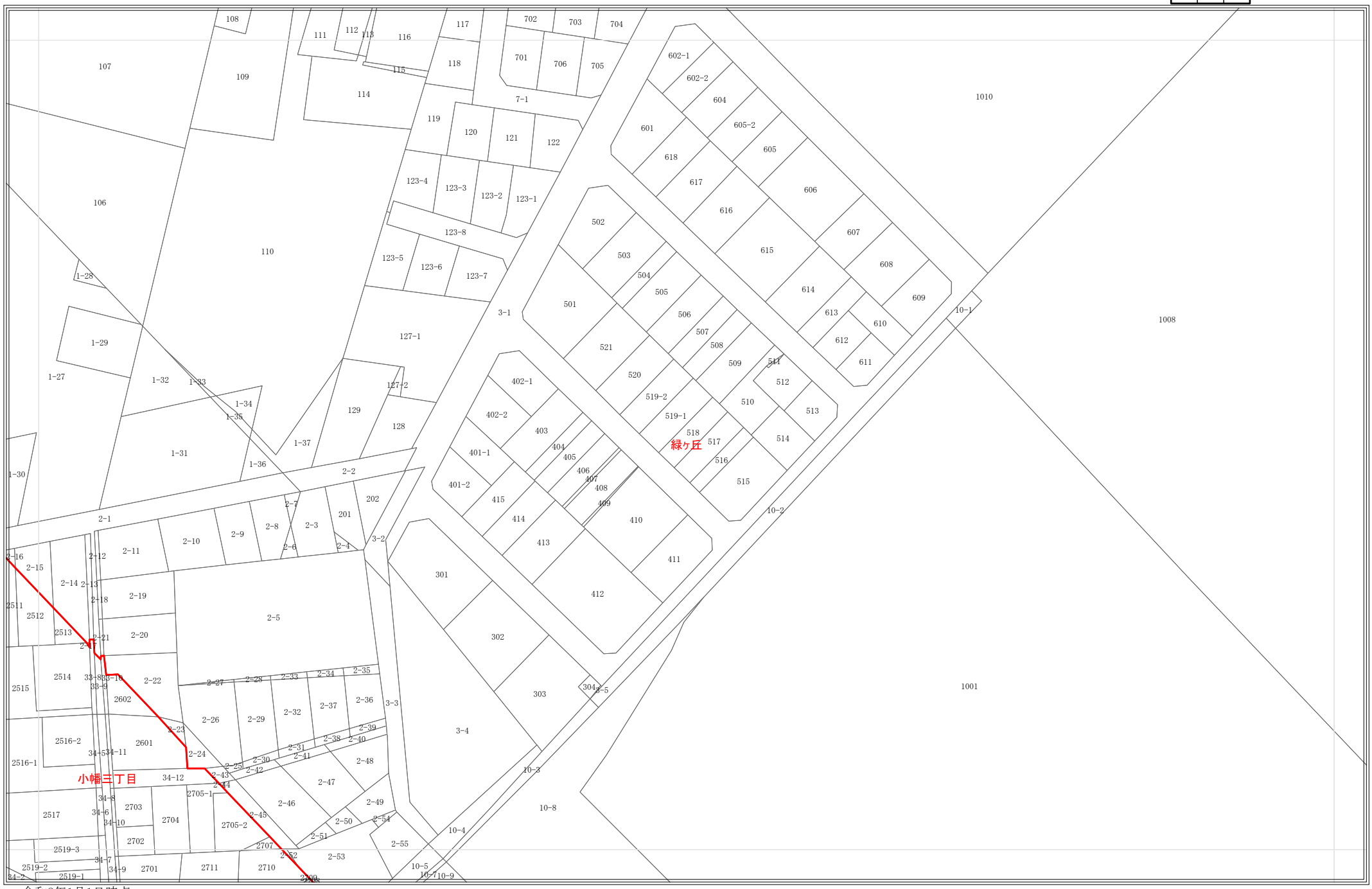

令和8年1月1日時点
・この図面は課税のために作成した図面です。権利関係等の根拠になるものではありません。
・無地番については、Nまたは名古屋市の内部管理番号（例：9876543-A)が表示されている場合があります。

0 25 50 100 メートル

1:1,200

697

地番参考図

655	656	657
696	697	698
737	738	739

令和8年1月1日時点
・この図面は課税のために作成した図面です。権利関係等の根拠になるものではありません。
・無地番については、Nまたは名古屋市の内部管理番号（例：9876543-A)が表示されている場合があります。

0 25 50 100 メートル

1:1,200

698

地番参考図

656	657	658
697	698	699
738	739	740

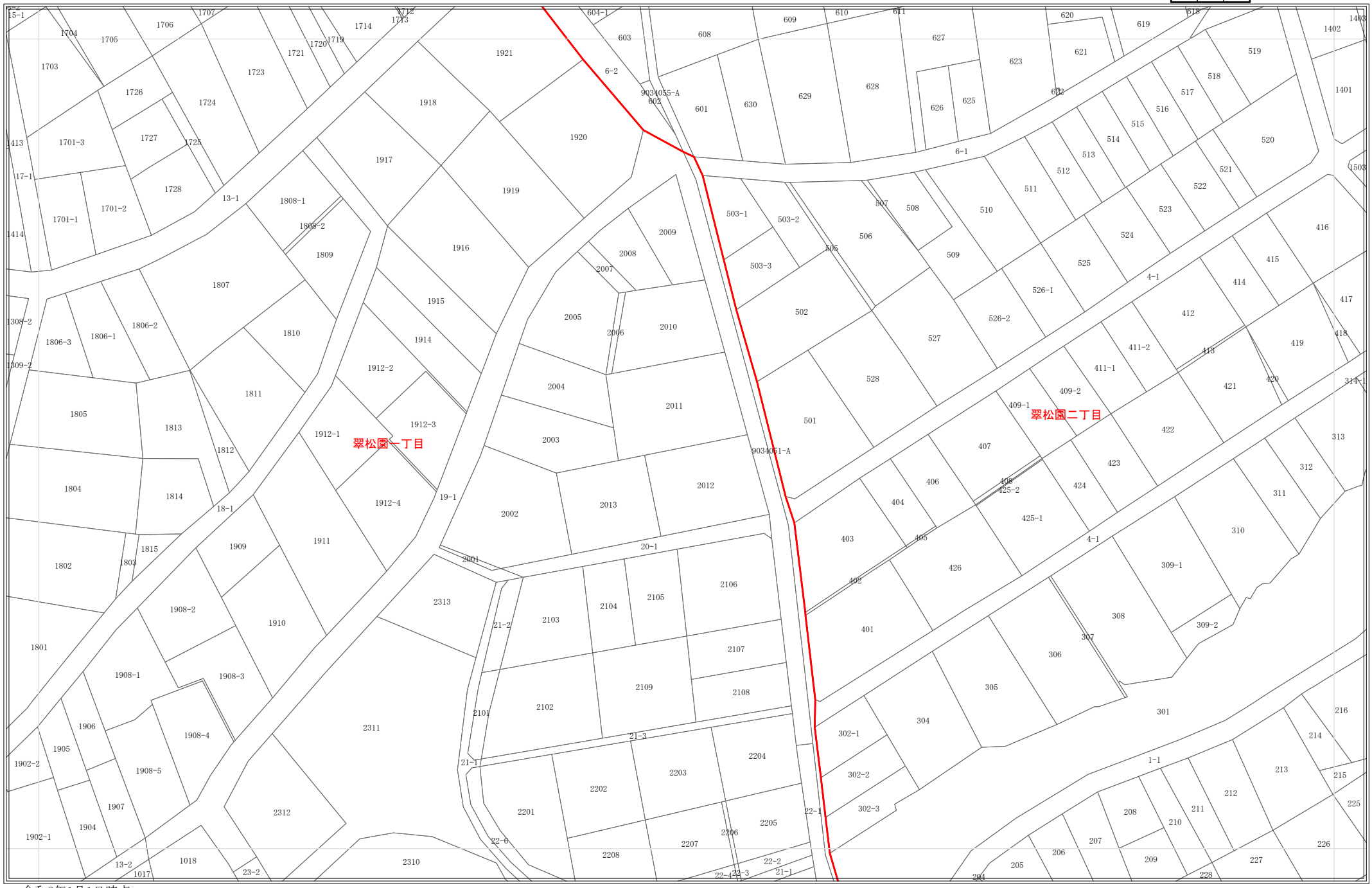

令和8年1月1日時点
・この図面は課税のために作成した図面です。権利関係等の根拠になるものではありません。
・無地番については、Nまたは名古屋市の内部管理番号（例：9876543-A)が表示されている場合があります。

0 25 50 100 メートル

1:1,200

699

地番参考図

657	658	659
698	699	700
739	740	741

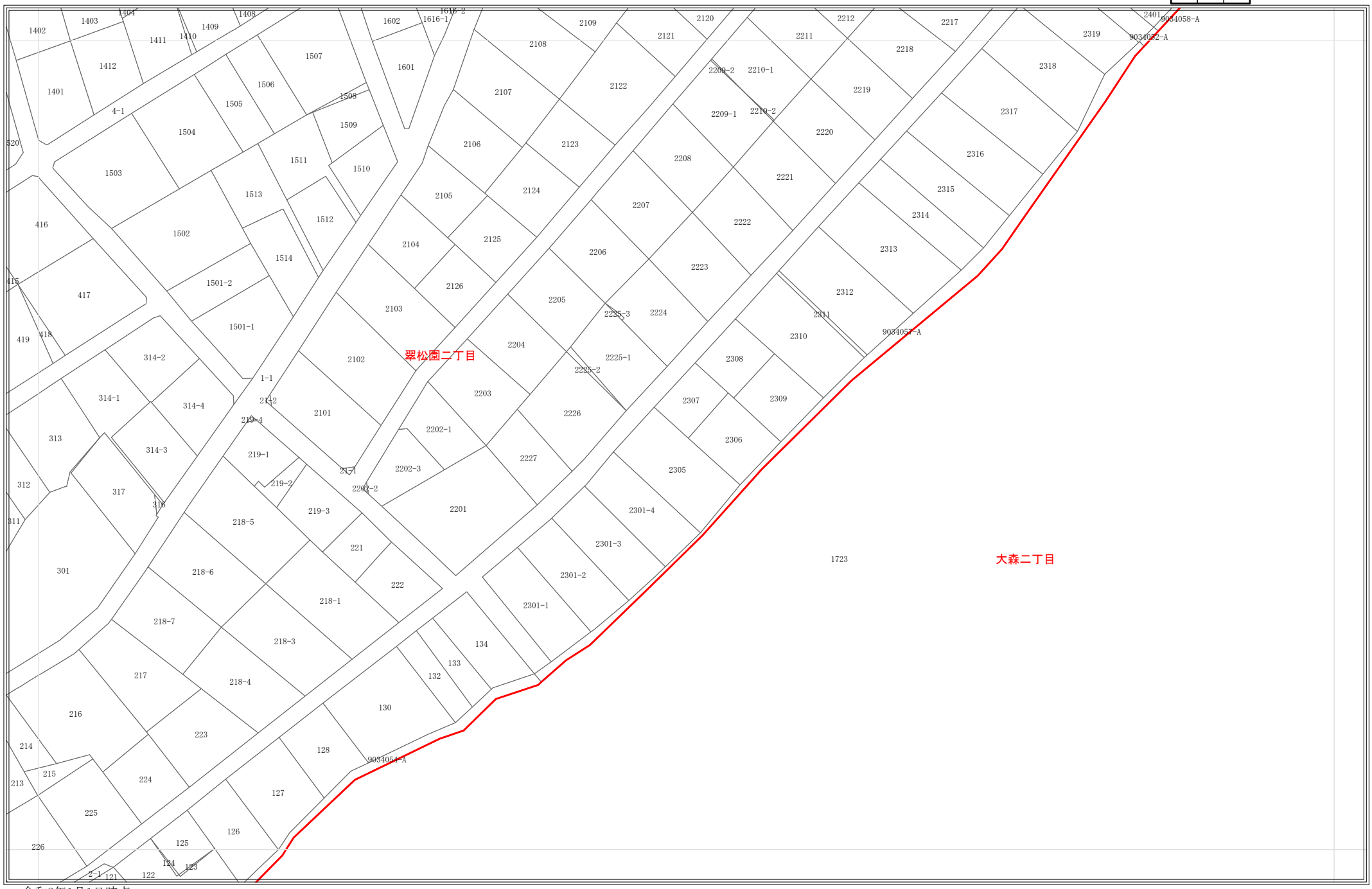

令和8年1月1日時点
・この図面は課税のために作成した図面です。権利関係等の根拠になるものではありません。
・無地番については、Nまたは名古屋市の内部管理番号（例：9876543-A)が表示されている場合があります。

0 25 50 100 メートル

1:1,200

700

地番参考図

658	659	660
699	700	701
740	741	742

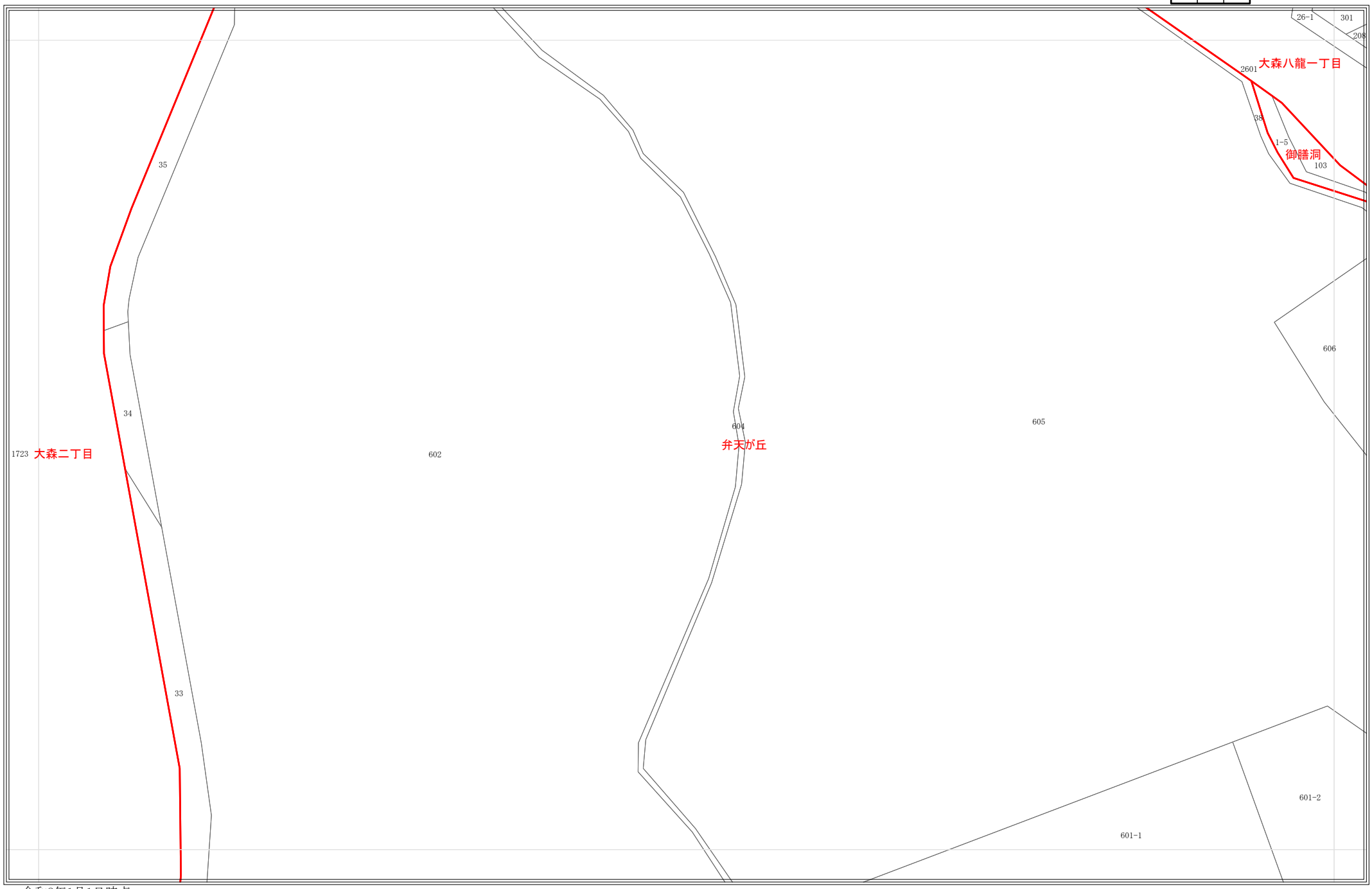

令和8年1月1日時点
・この図面は課税のために作成した図面です。権利関係等の根拠になるものではありません。
・無地番については、Nまたは名古屋市の内部管理番号（例：9876543-A)が表示されている場合があります。

0 25 50 100 メートル

1:1,200

701

地番参考図

659	660	661
700	701	702
741	742	743

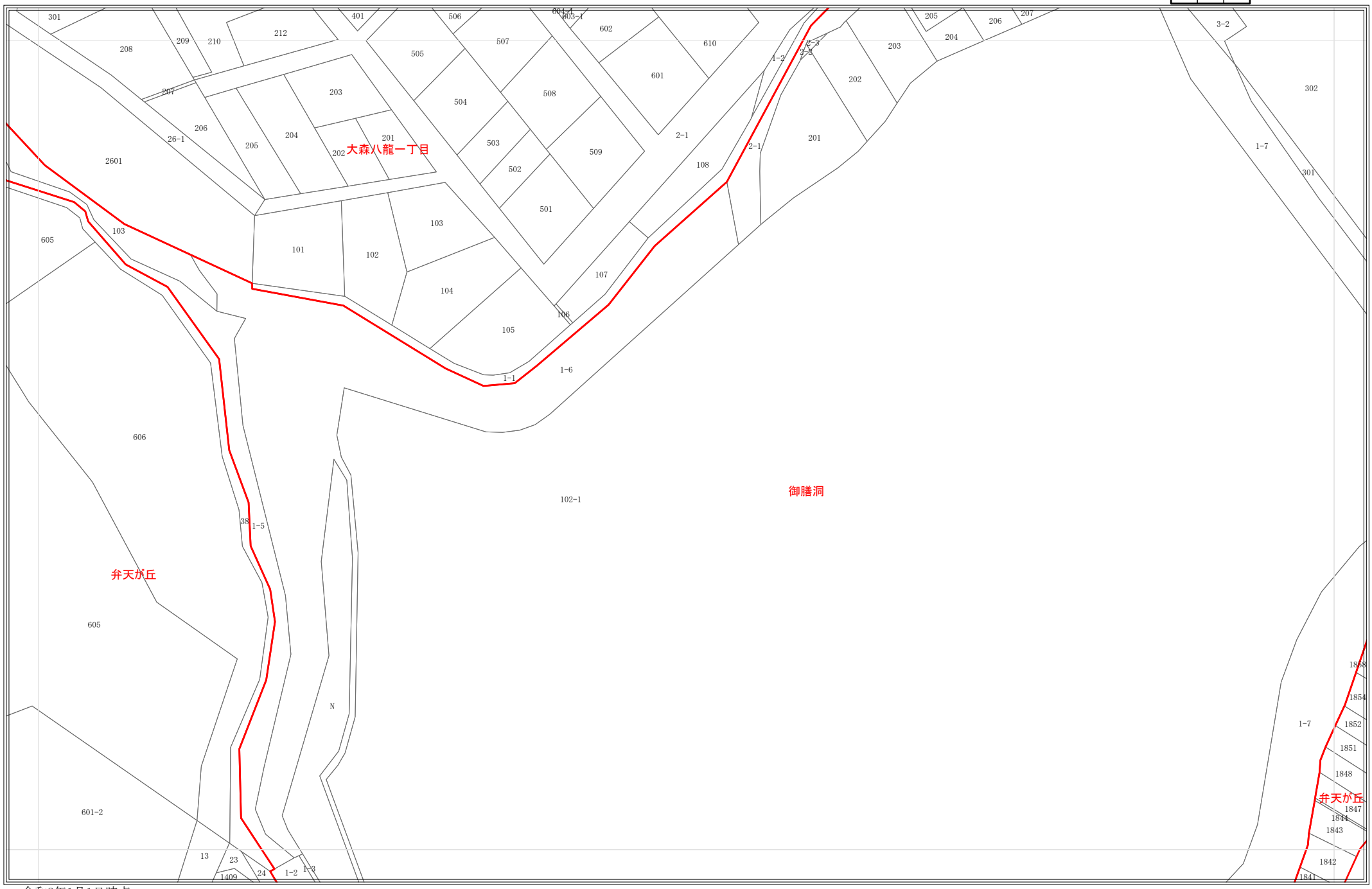

令和8年1月1日時点
・この図面は課税のために作成した図面です。権利関係等の根拠になるものではありません。
・無地番については、Nまたは名古屋市の内部管理番号（例：9876543-A)が表示されている場合があります。

0 25 50 100 メートル

1:1,200

702

地番参考図

660	661	
701	702	
742	743	744

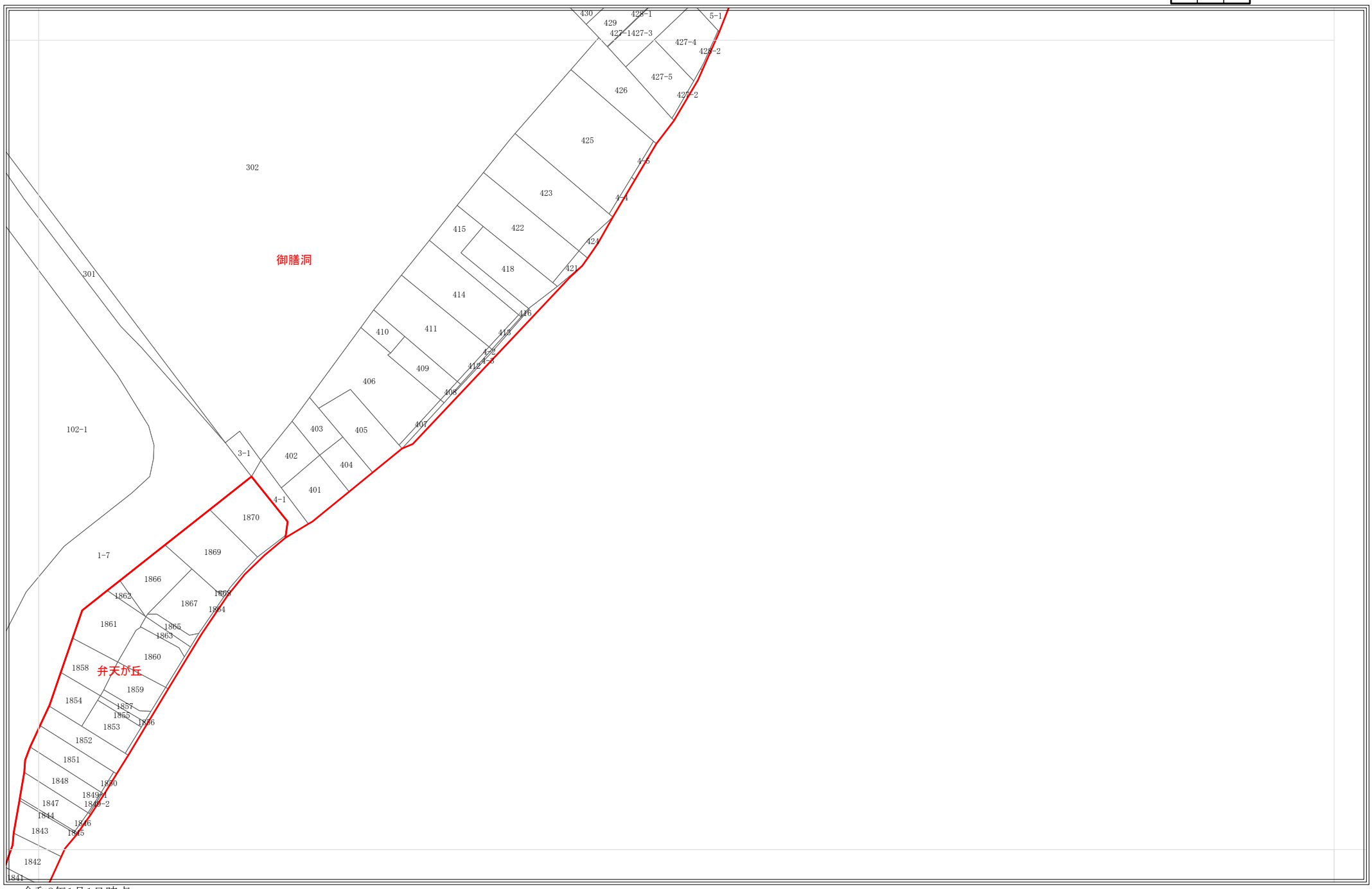

令和8年1月1日時点
・この図面は課税のために作成した図面です。権利関係等の根拠になるものではありません。
・無地番については、Nまたは名古屋市の内部管理番号（例：9876543-A)が表示されている場合があります。

0 25 50 100 メートル

1:1,200

721

地番参考図

679	680	681
720	721	722
762	763	764

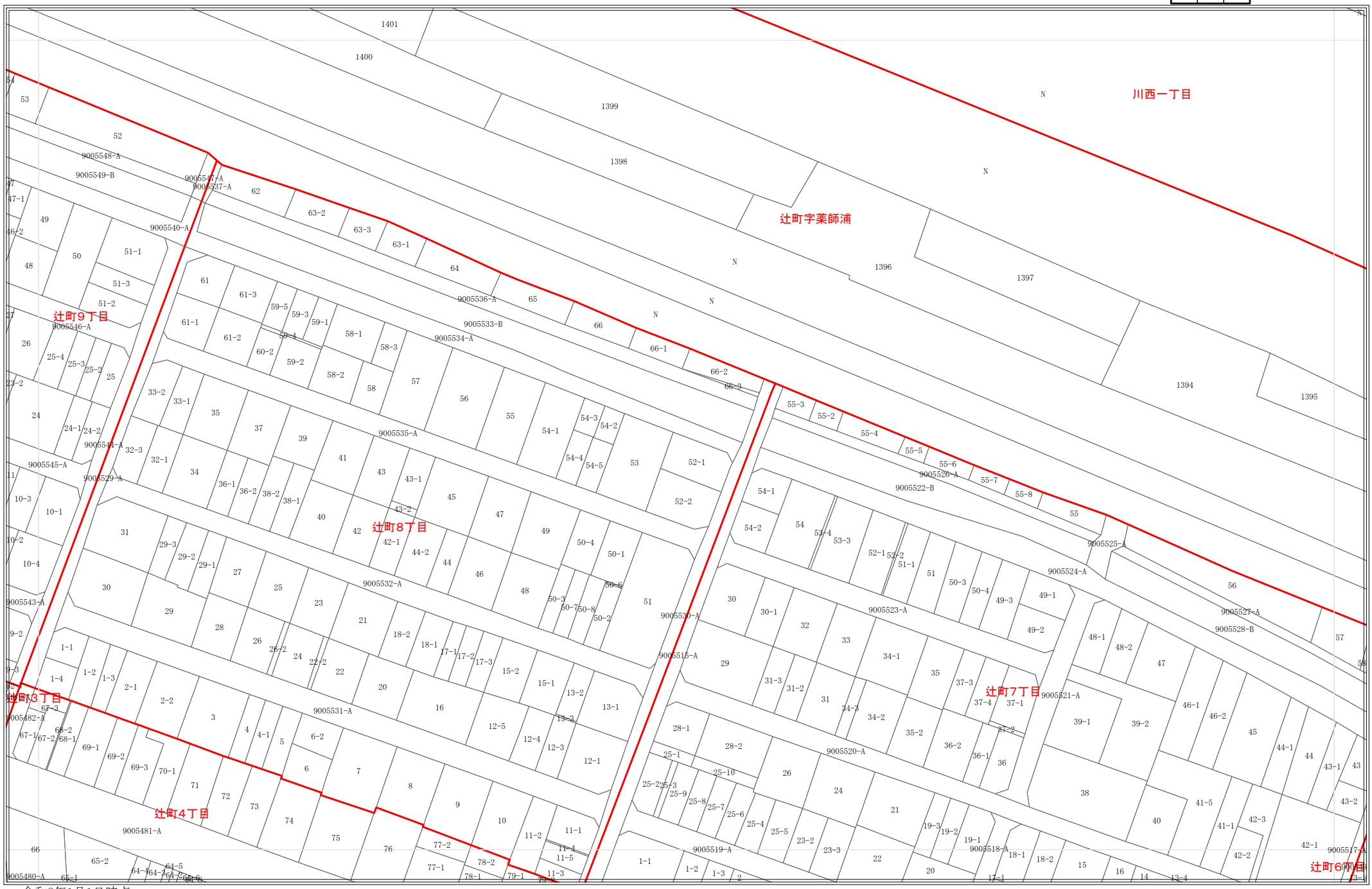

令和8年1月1日時点
・この図面は課税のために作成した図面です。権利関係等の根拠になるものではありません。
・無地番については、Nまたは名古屋市の内部管理番号（例：9876543-A)が表示されている場合があります。

0 25 50 100 メートル

1:1,200

722

地番参考図

680	681	682
721	722	723
763	764	765

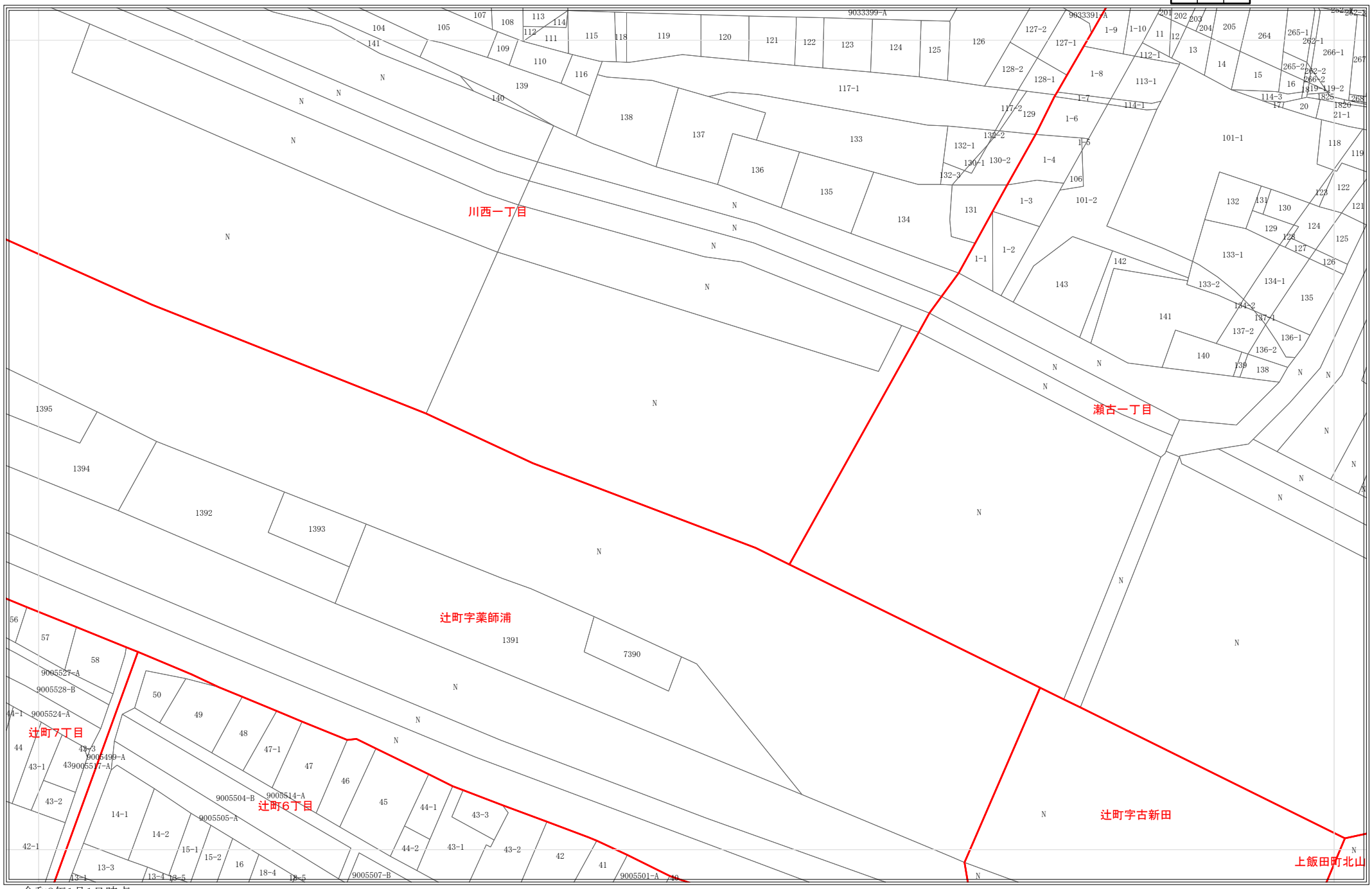

令和8年1月1日時点
・この図面は課税のために作成した図面です。権利関係等の根拠になるものではありません。
・無地番については、Nまたは名古屋市の内部管理番号（例：9876543-A)が表示されている場合があります。

0 25 50 100 メートル

1:1,200

723

地番参考図

681	682	683
722	723	724
764	765	766

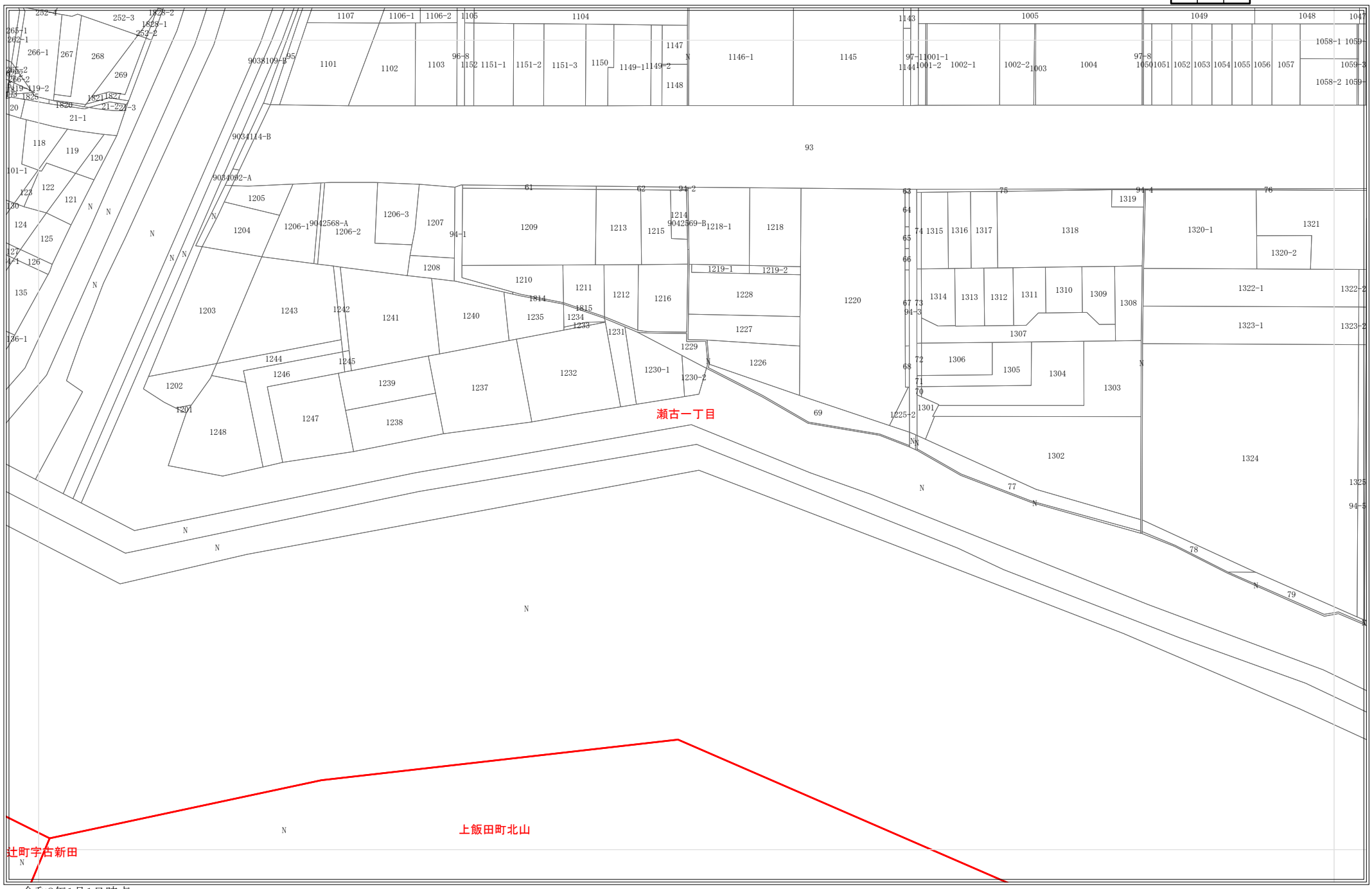

令和8年1月1日時点
・この図面は課税のために作成した図面です。権利関係等の根拠になるものではありません。
・無地番については、Nまたは名古屋市の内部管理番号（例：9876543-A)が表示されている場合があります。

0 25 50 100 メートル

1:1,200

724

地番参考図

682	683	684
723	724	725
765	766	767

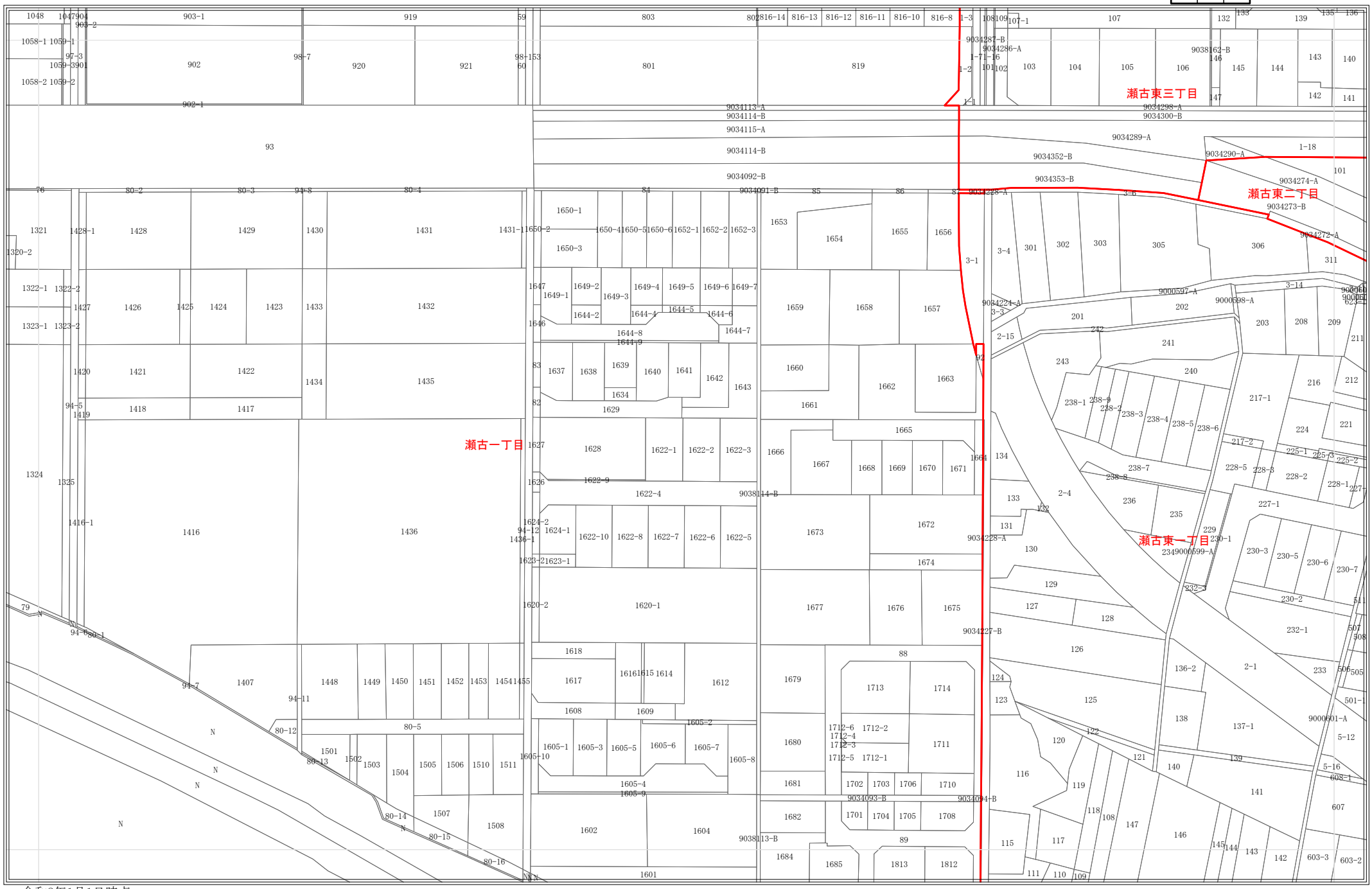

令和8年1月1日時点
・この図面は課税のために作成した図面です。権利関係等の根拠になるものではありません。
・無地番については、Nまたは名古屋市の内部管理番号（例：9876543-A)が表示されている場合があります。

0 25 50 100 メートル

1:1,200

725

地番参考図

683	684	685
724	725	726
766	767	768

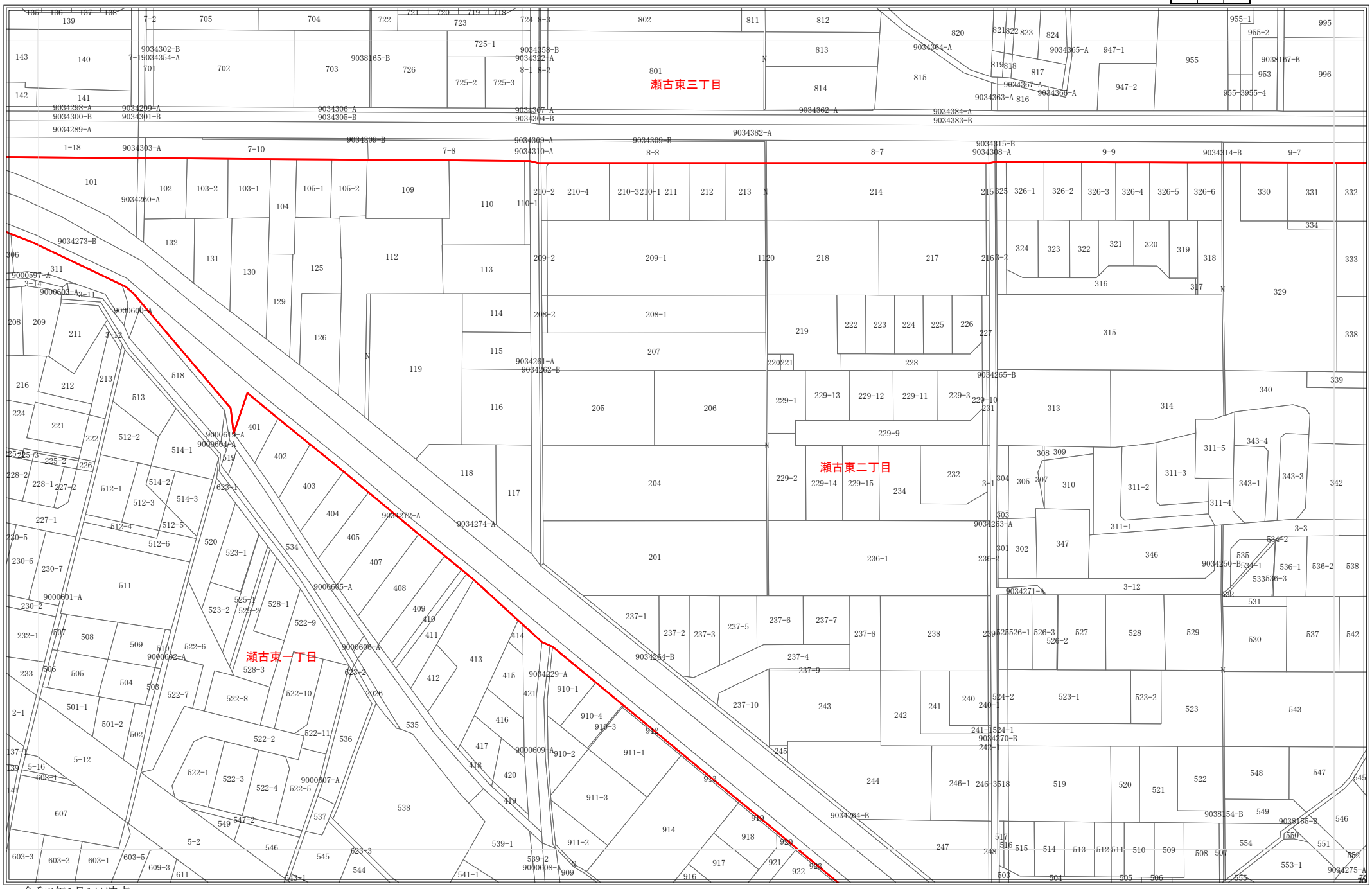

令和8年1月1日時点
・この図面は課税のために作成した図面です。権利関係等の根拠になるものではありません。
・無地番については、Nまたは名古屋市の内部管理番号（例：9876543-A)が表示されている場合があります。

0 25 50 100 メートル

1:1,200

726

地番参考図

684	685	686
725	726	727
767	768	769

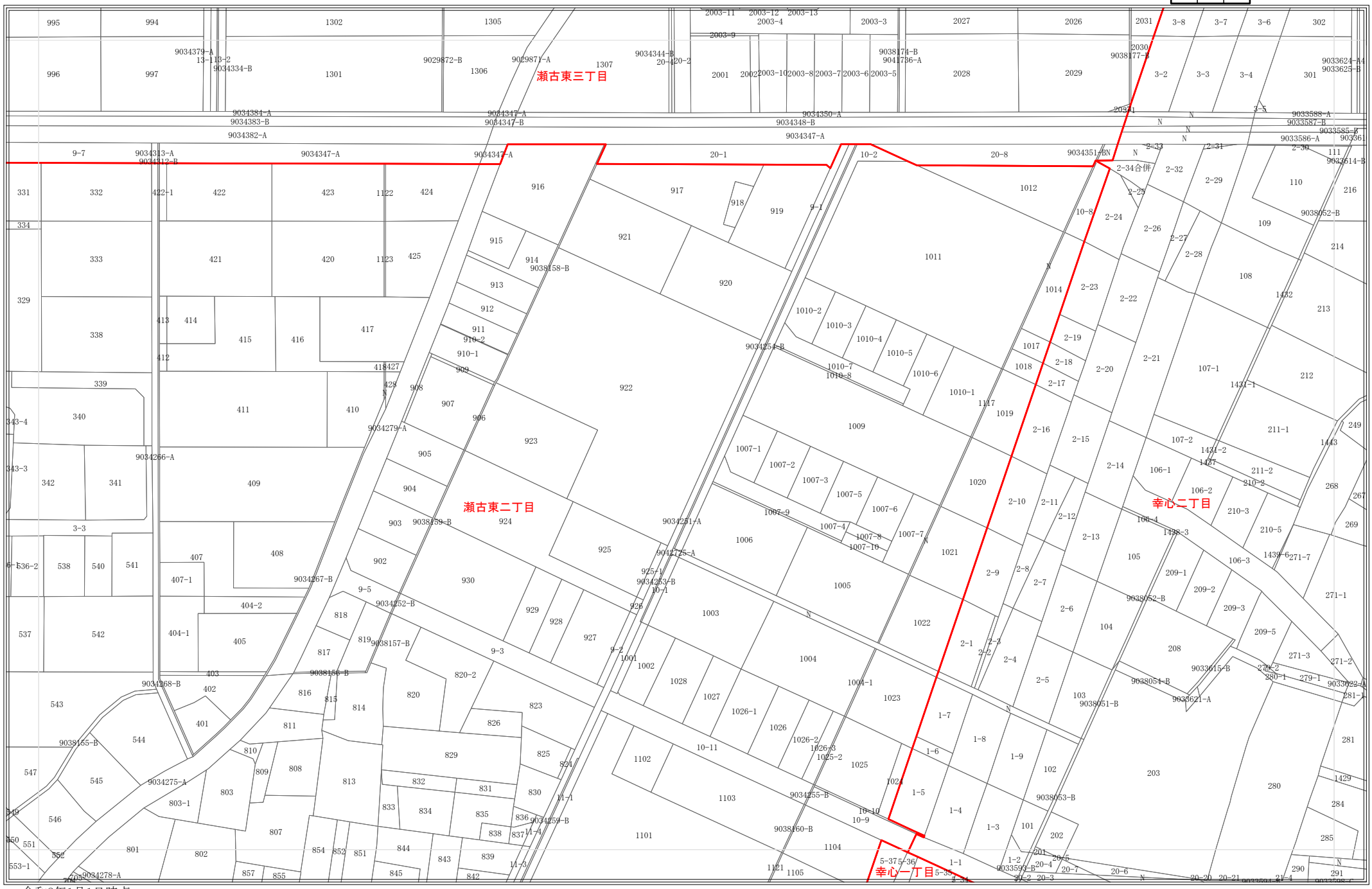

令和8年1月1日時点
・この図面は課税のために作成した図面です。権利関係等の根拠になるものではありません。
・無地番については、Nまたは名古屋市の内部管理番号（例：9876543-A)が表示されている場合があります。

0 25 50 100 メートル

1:1,200

727

地番参考図

685	686	687
726	727	728
768	769	770

令和8年1月1日時点
・この図面は課税のために作成した図面です。権利関係等の根拠になるものではありません。
・無地番については、Nまたは名古屋市の内部管理番号（例：9876543-A)が表示されている場合があります。

0 25 50 100 メートル

1:1,200

728

地番参考図

686	687	688
727	728	729
769	770	771

令和8年1月1日時点
・この図面は課税のために作成した図面です。権利関係等の根拠になるものではありません。
・無地番については、Nまたは名古屋市の内部管理番号（例：9876543-A)が表示されている場合があります。

0 25 50 100 メートル

1:1,200

地番参考図

687	688	689
728	729	730
770	771	772

令和8年1月1日時点
・この図面は課税のために作成した図面です。権利関係等の根拠になるものではありません。
・無地番については、Nまたは名古屋市の内部管理番号（例：9876543-A)が表示されている場合があります。

0 25 50 100 メートル

1:1,200

730

地番参考図

688	689	690
729	730	731
771	772	773

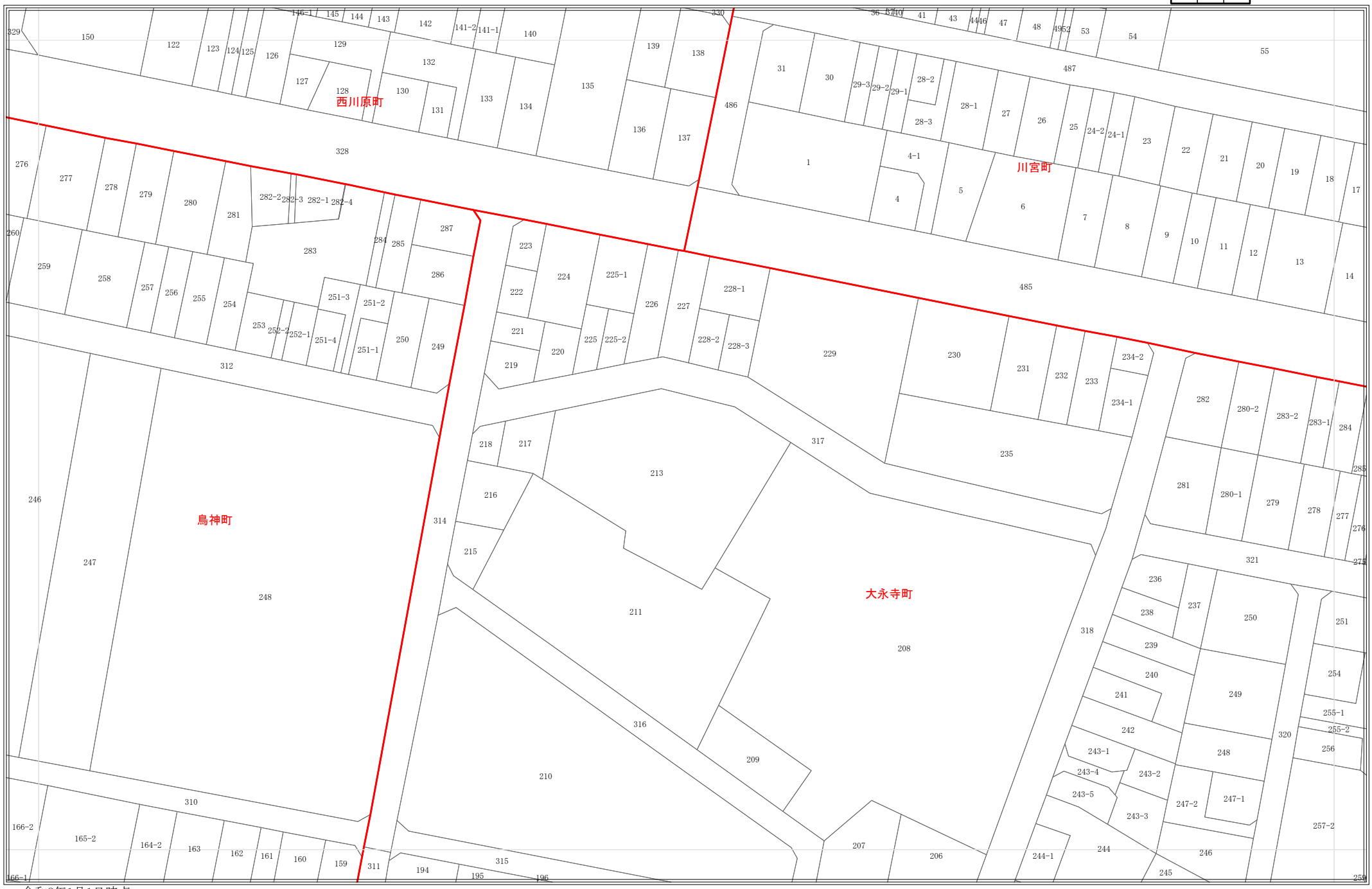

令和8年1月1日時点
・この図面は課税のために作成した図面です。権利関係等の根拠になるものではありません。
・無地番については、Nまたは名古屋市の内部管理番号（例：9876543-A)が表示されている場合があります。

0 25 50 100 メートル

1:1,200

731

地番参考図

689	690	691
730	731	732
772	773	774

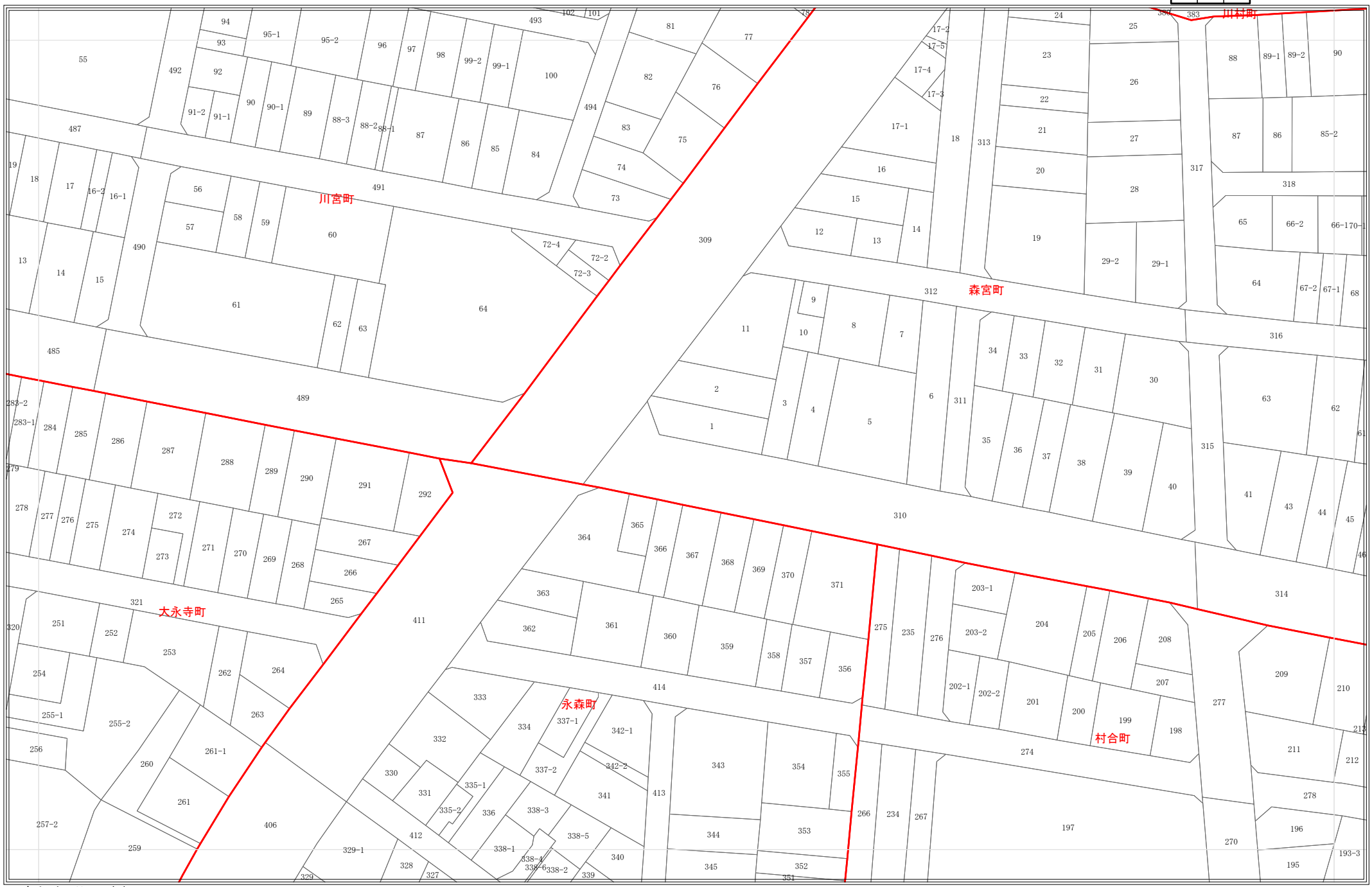

令和8年1月1日時点
・この図面は課税のために作成した図面です。権利関係等の根拠になるものではありません。
・無地番については、Nまたは名古屋市の内部管理番号（例：9876543-A)が表示されている場合があります。

0 25 50 100 メートル

1:1,200

732

地番参考図

690	691	692
731	732	733
773	774	775

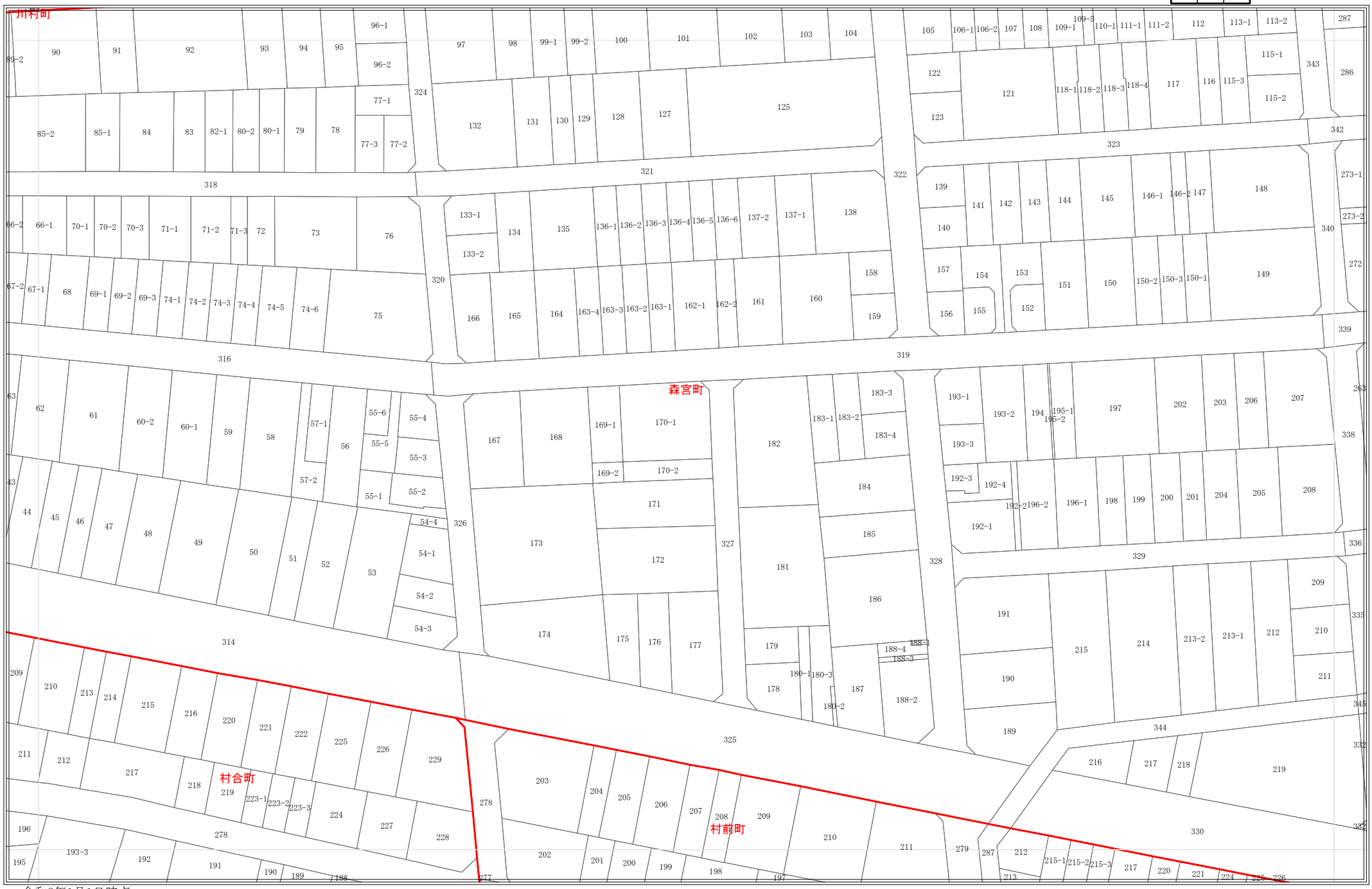

令和8年1月1日時点
・この図面は課税のために作成した図面です。権利関係等の根拠になるものではありません。
・無地番については、Nまたは名古屋市の内部管理番号（例：9876543-A)が表示されている場合があります。

0 25 50 100 メートル

1:1,200

733

地番参考図

691	692	693
732	733	734
774	775	776

令和8年1月1日時点
・この図面は課税のために作成した図面です。権利関係等の根拠になるものではありません。
・無地番については、Nまたは名古屋市の内部管理番号（例：9876543-A)が表示されている場合があります。

0 25 50 100 メートル

1:1,200

734

地番参考図

692	693	694
733	734	735
775	776	777

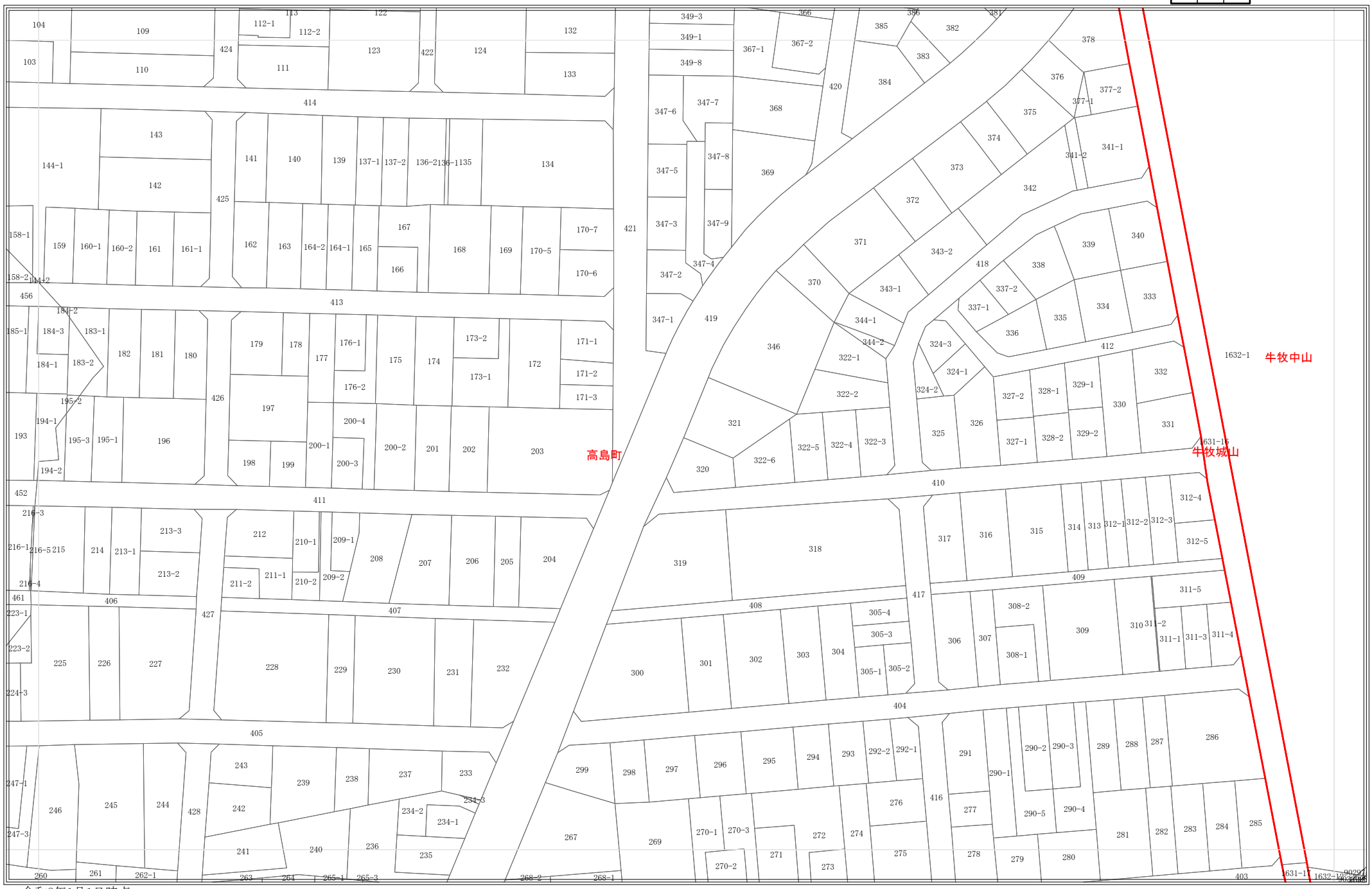

令和8年1月1日時点
・この図面は課税のために作成した図面です。権利関係等の根拠になるものではありません。
・無地番については、Nまたは名古屋市の内部管理番号（例：9876543-A)が表示されている場合があります。

0 25 50 100 メートル

1:1,200

735

地番参考図

693	694	695
734	735	736
776	777	778

令和8年1月1日時点
・この図面は課税のために作成した図面です。権利関係等の根拠になるものではありません。
・無地番については、Nまたは名古屋市の内部管理番号（例：9876543-A)が表示されている場合があります。

0 25 50 100 メートル

1:1,200

736

地番参考図

694	695	696
735	736	737
777	778	779

令和8年1月1日時点
・この図面は課税のために作成した図面です。権利関係等の根拠になるものではありません。
・無地番については、Nまたは名古屋市の内部管理番号（例：9876543-A)が表示されている場合があります。

0 25 50 100 メートル

1:1,200

737

地番参考図

695	696	697
736	737	738
778	779	780

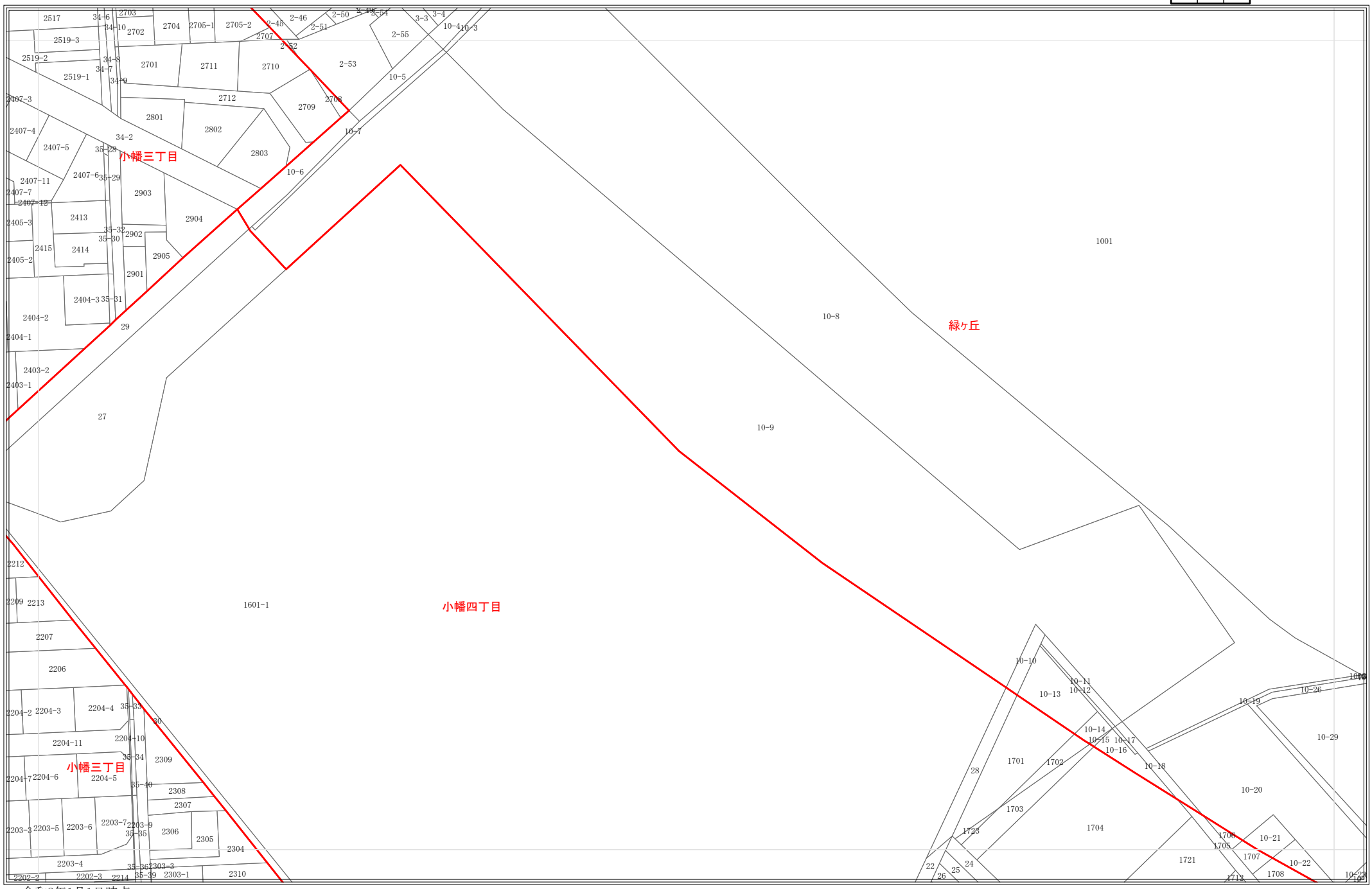

令和8年1月1日時点

・この図面は課税のために作成した図面です。権利関係等の根拠になるものではありません。

・無地番については、Nまたは名古屋市の内部管理番号（例：9876543-A)が表示されている場合があります。

0 25 50 100 メートル

1:1,200

地番参考図

696	697	698
737	738	739
779	780	781

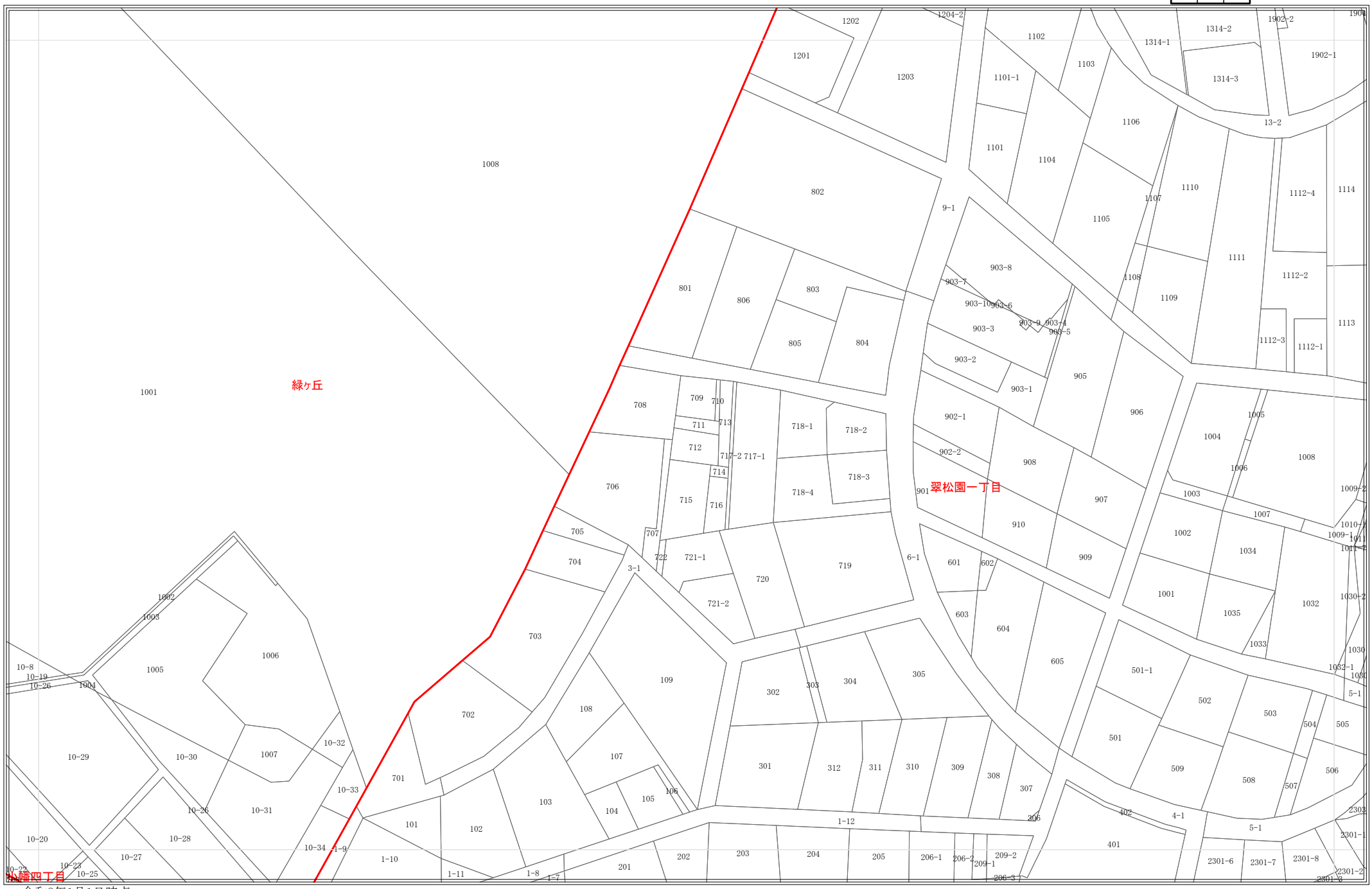

令和8年1月1日時点
・この図面は課税のために作成した図面です。権利関係等の根拠になるものではありません。
・無地番については、Nまたは名古屋市の内部管理番号（例：9876543-A)が表示されている場合があります。

0 25 50 100 メートル

1:1,200

739

地番参考図

697	698	699
738	739	740
780	781	782

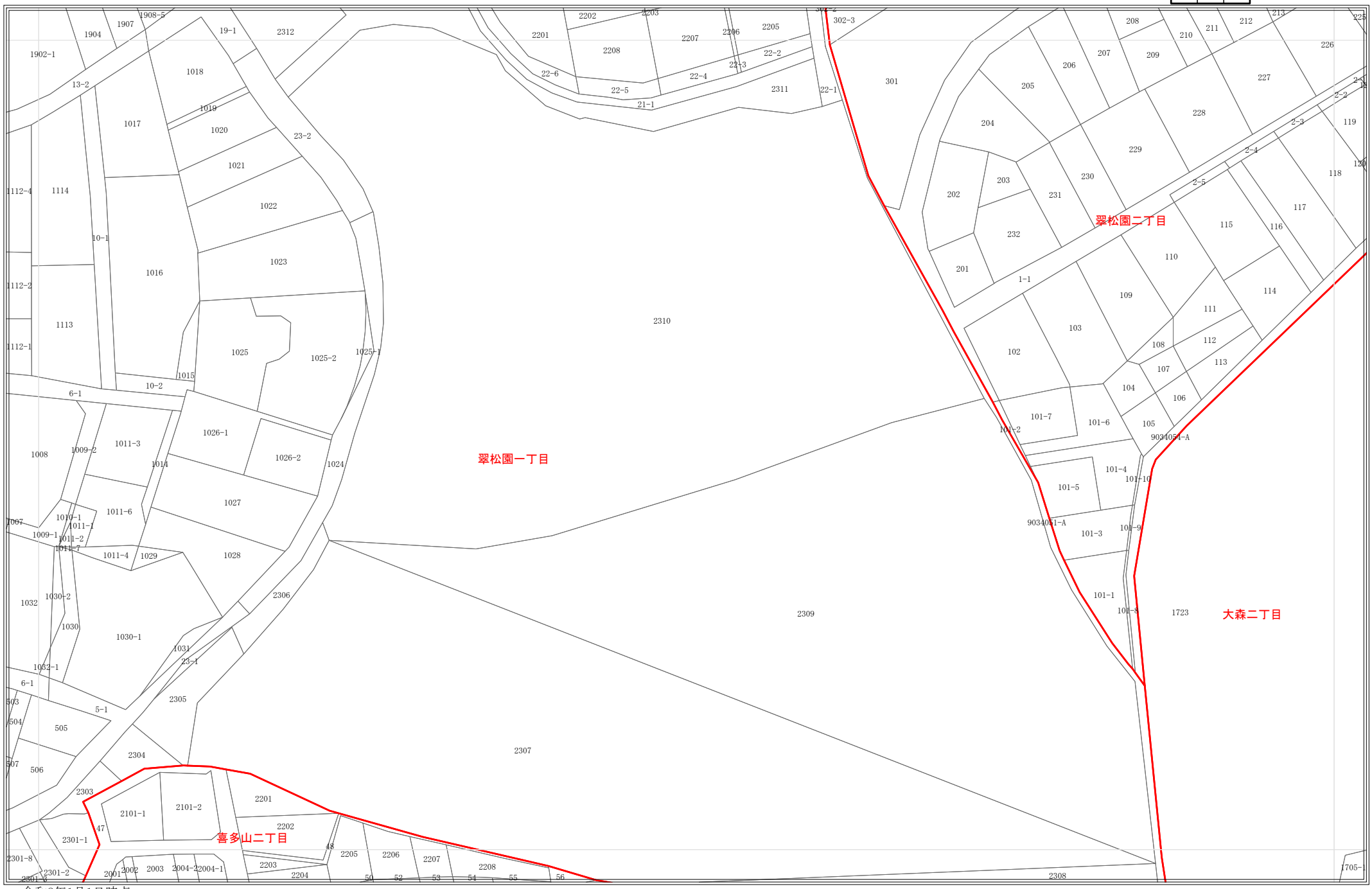

令和8年1月1日時点
・この図面は課税のために作成した図面です。権利関係等の根拠になるものではありません。
・無地番については、Nまたは名古屋市の内部管理番号（例：9876543-A)が表示されている場合があります。

0 25 50 100 メートル

1:1,200

740

地番参考図

698	699	700
739	740	741
781	782	783

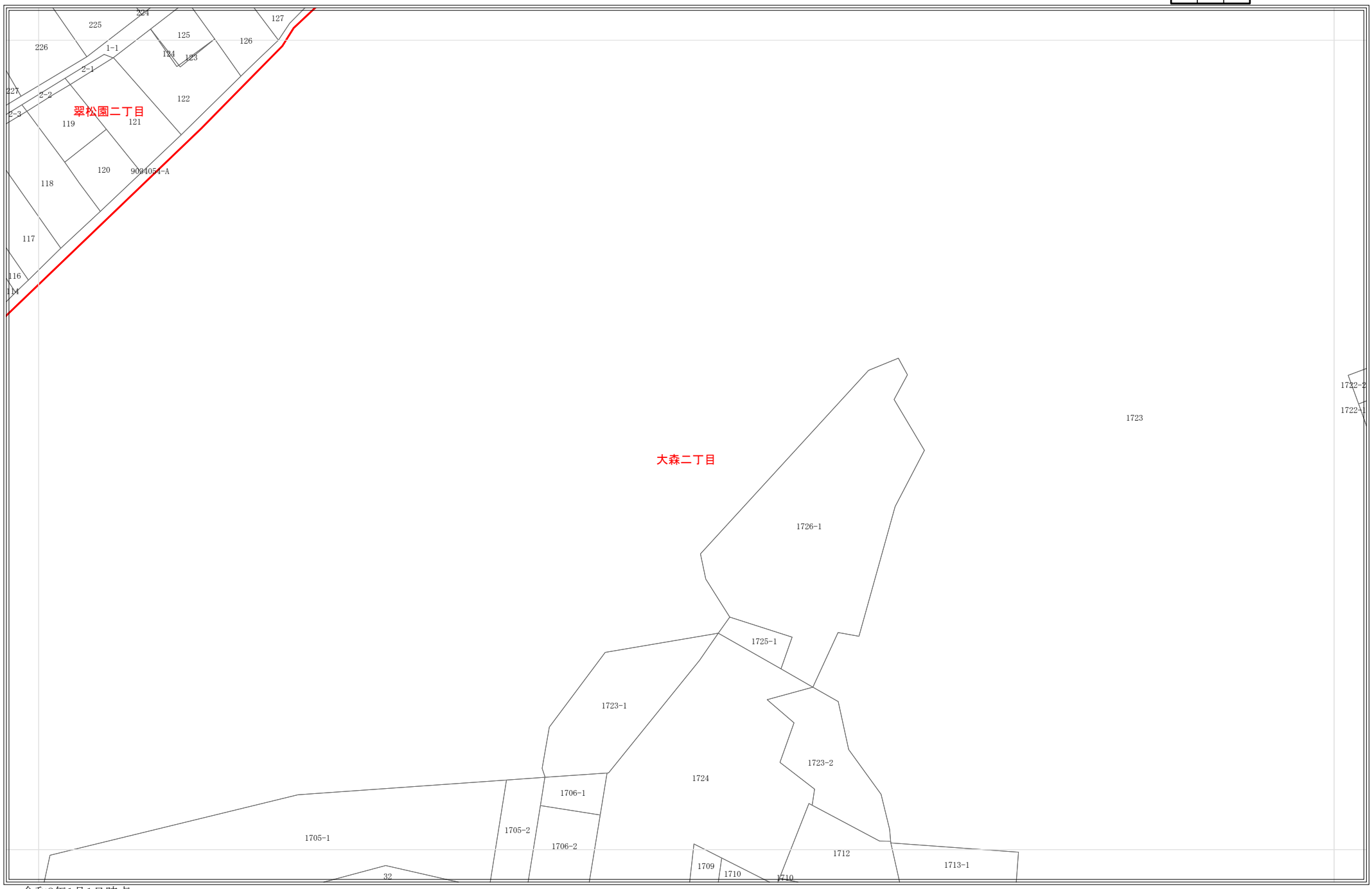

令和8年1月1日時点
・この図面は課税のために作成した図面です。権利関係等の根拠になるものではありません。
・無地番については、Nまたは名古屋市の内部管理番号（例：9876543-A)が表示されている場合があります。

0 25 50 100 メートル

1:1,200

741

地番参考図

699	700	701
740	741	742
782	783	784

令和8年1月1日時点
・この図面は課税のために作成した図面です。権利関係等の根拠になるものではありません。
・無地番については、Nまたは名古屋市の内部管理番号（例：9876543-A)が表示されている場合があります。

0 25 50 100 メートル

1:1,200

742

地番参考図

700	701	702
741	742	743
783	784	785

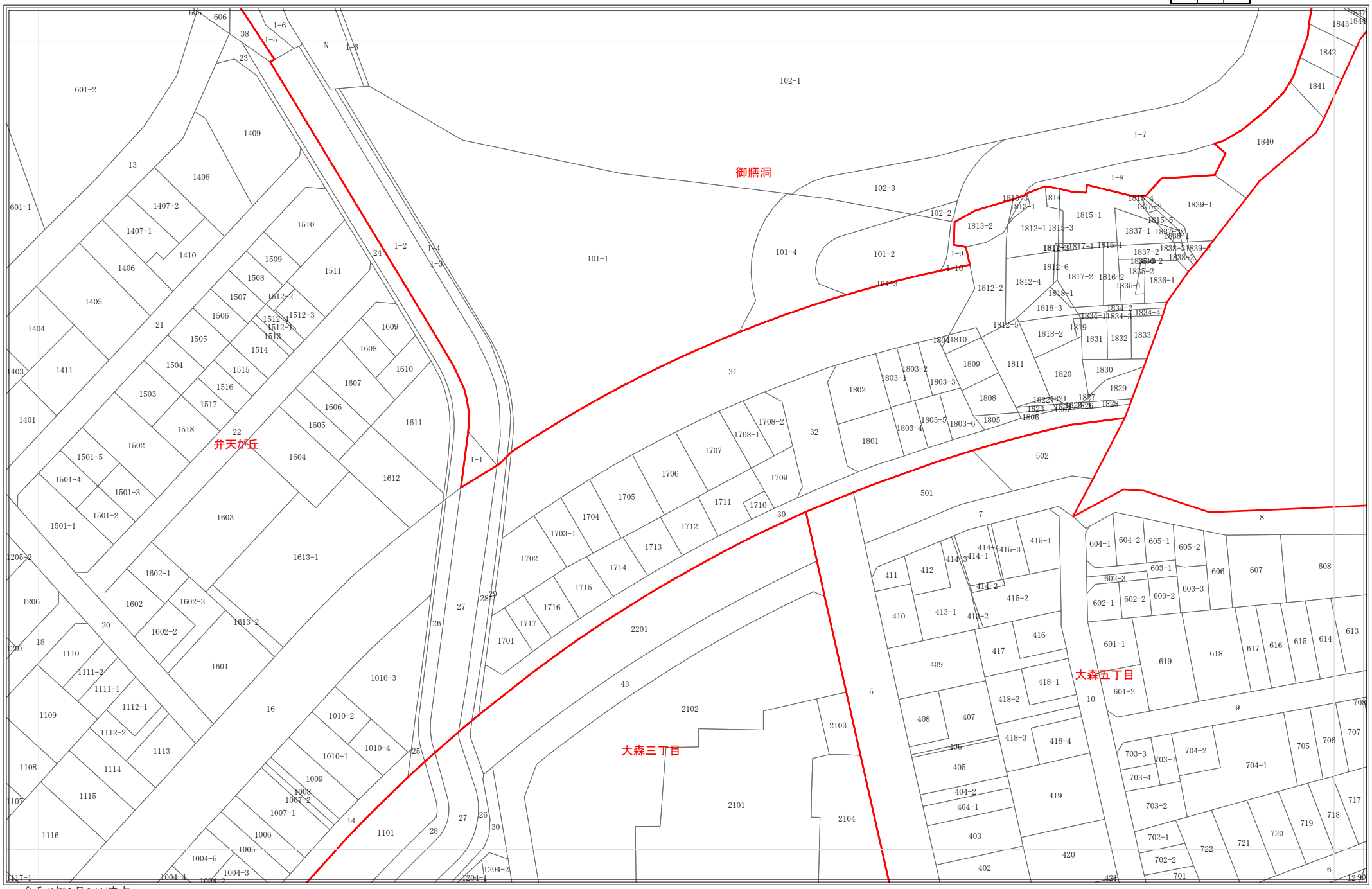

令和8年1月1日時点
・この図面は課税のために作成した図面です。権利関係等の根拠になるものではありません。
・無地番については、Nまたは名古屋市の内部管理番号（例：9876543-A)が表示されている場合があります。

0 25 50 100 メートル

1:1,200

743

地番参考図

701	702	
742	743	744
784	785	786

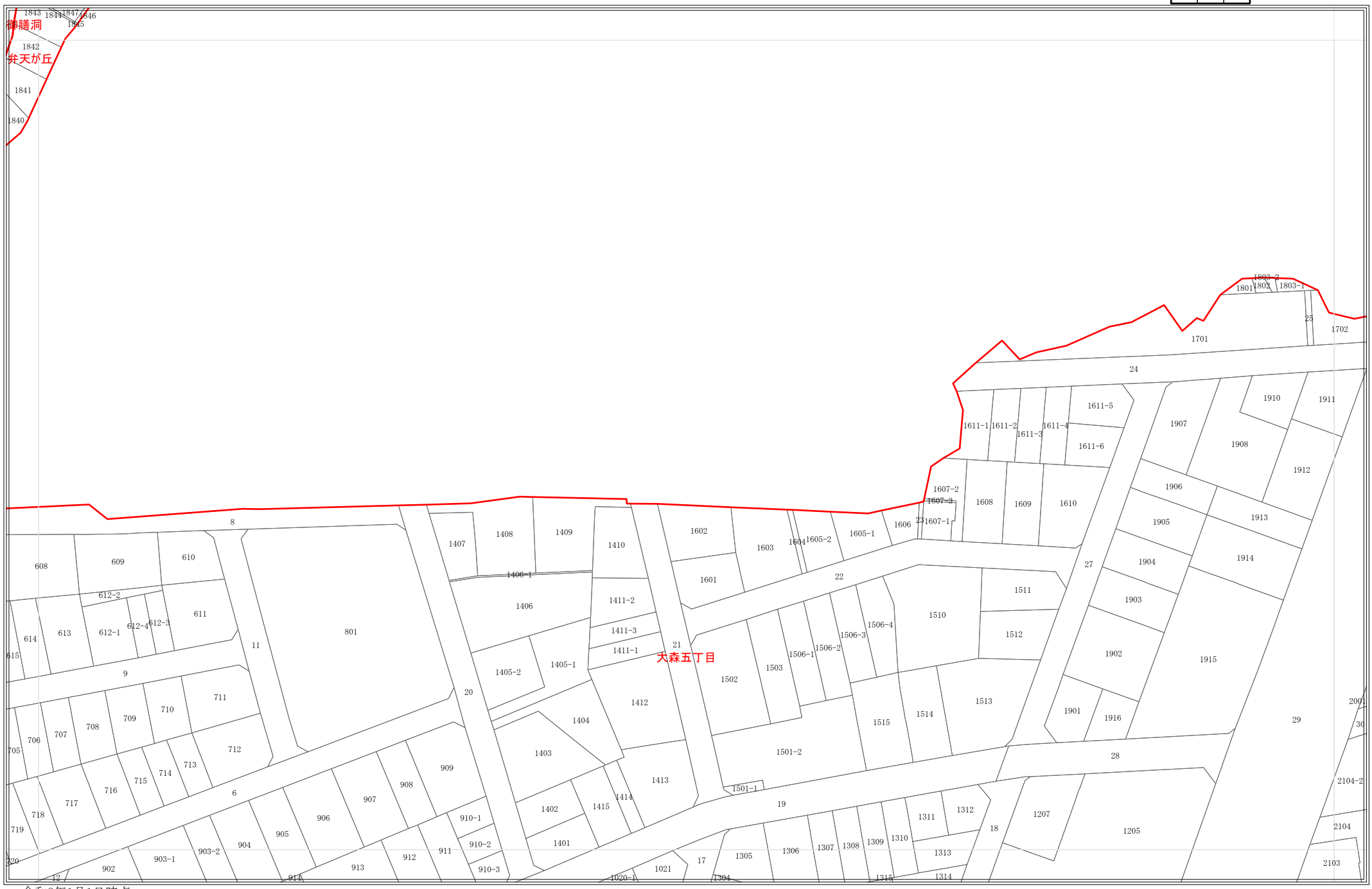

令和8年1月1日時点
・この図面は課税のために作成した図面です。権利関係等の根拠になるものではありません。
・無地番については、Nまたは名古屋市の内部管理番号（例：9876543-A)が表示されている場合があります。

0 25 50 100 メートル

1:1,200

744

地番参考図

702		
743	744	745
785	786	

令和8年1月1日時点
・この図面は課税のために作成した図面です。権利関係等の根拠になるものではありません。
・無地番については、Nまたは名古屋市の内部管理番号（例：9876543-A)が表示されている場合があります。

0 25 50 100 メートル

1:1,200

地番参考図

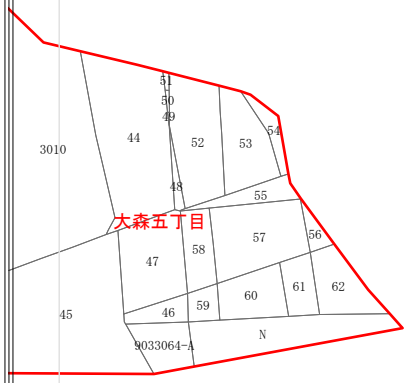

令和8年1月1日時点
・この図面は課税のために作成した図面です。権利関係等の根拠になるものではありません。
・無地番については、Nまたは名古屋市の内部管理番号（例：9876543-A)が表示されている場合があります。

0 25 50 100 メートル

1:1,200

765

地番参考図

722	723	724
764	765	766
803	804	805

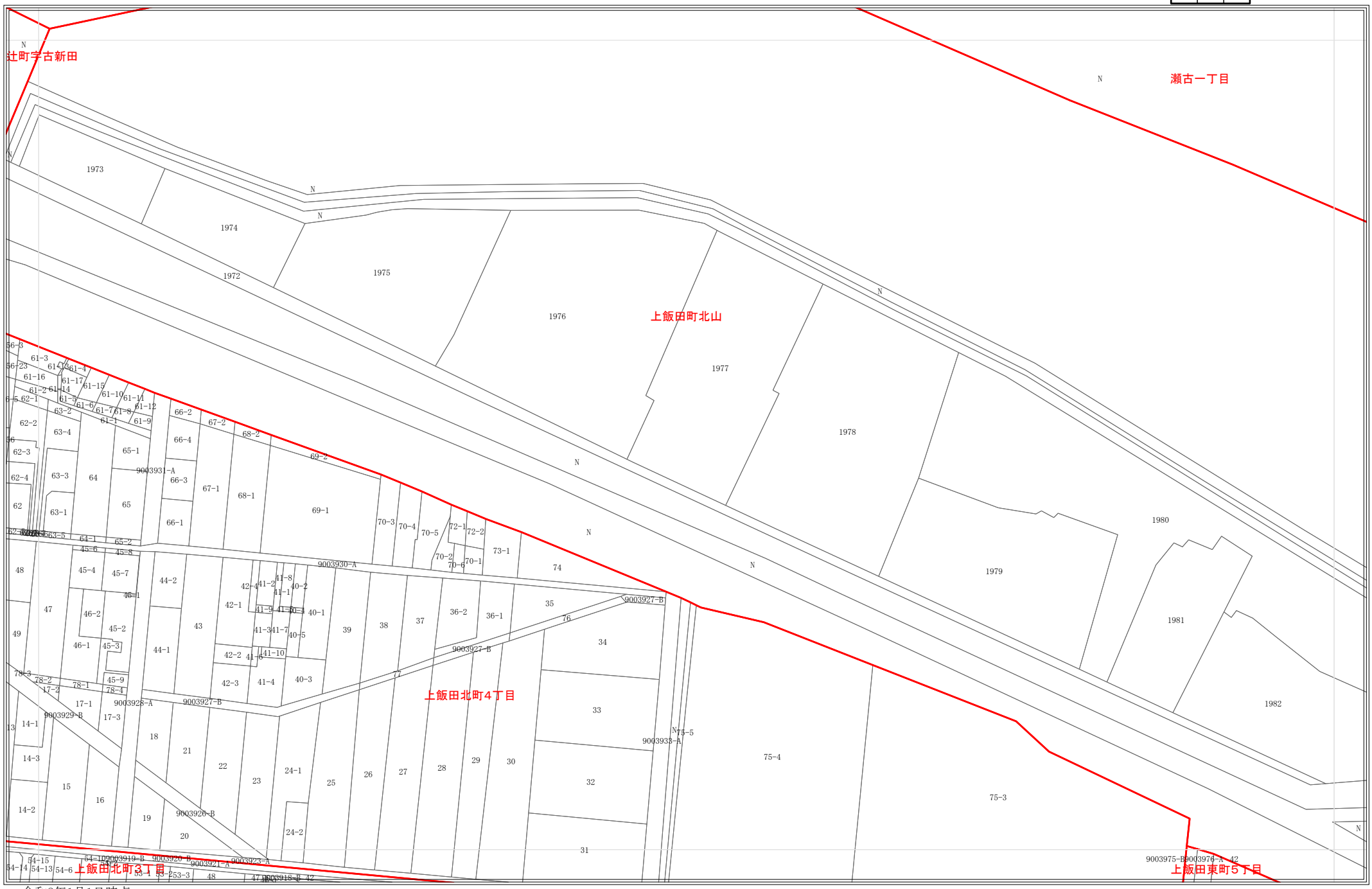

令和8年1月1日時点
・この図面は課税のために作成した図面です。権利関係等の根拠になるものではありません。
・無地番については、Nまたは名古屋市の内部管理番号（例：9876543-A)が表示されている場合があります。

0 25 50 100 メートル

1:1,200

766

地番参考図

723	724	725
765	766	767
804	805	806

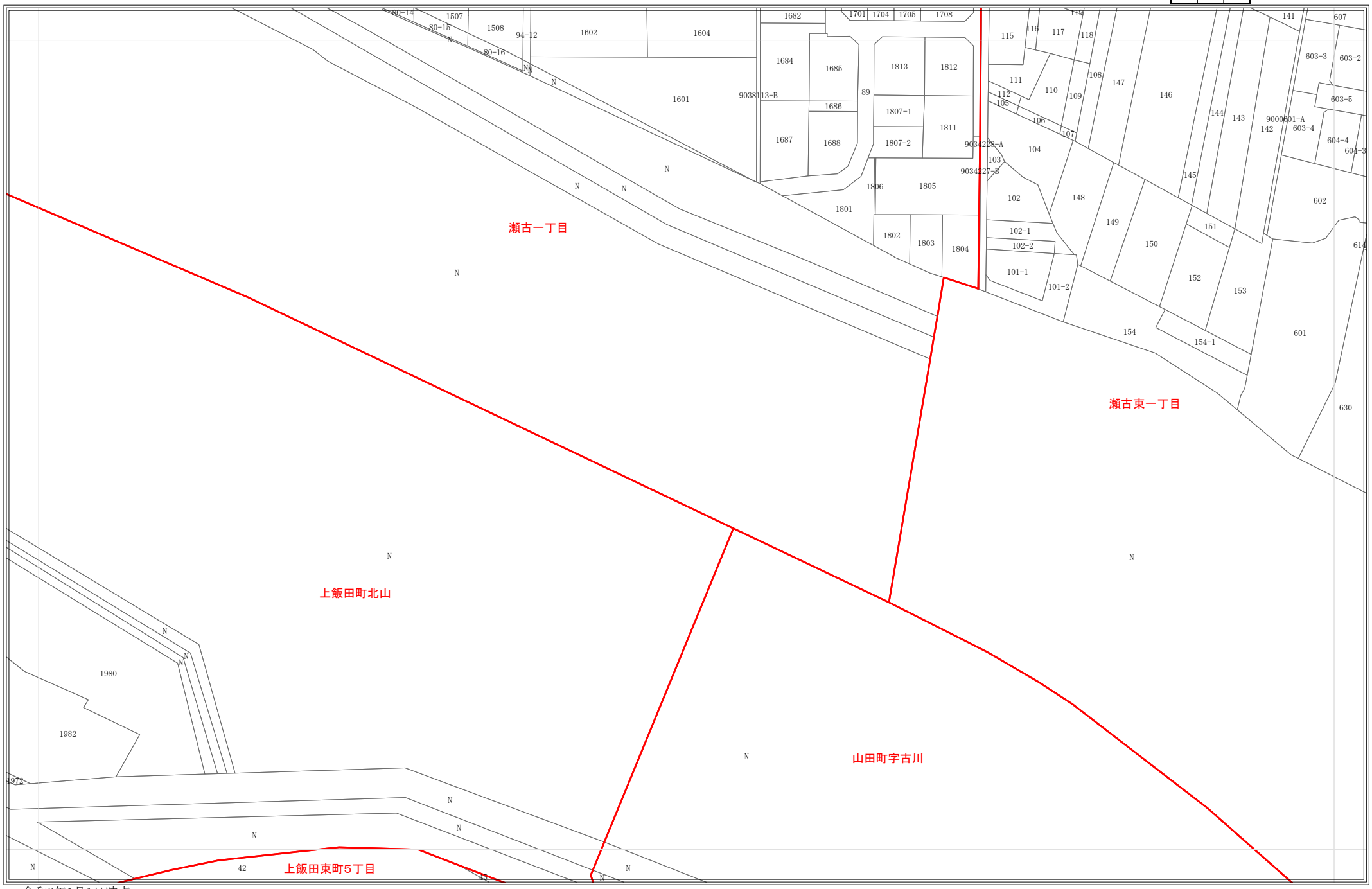

令和8年1月1日時点
・この図面は課税のために作成した図面です。権利関係等の根拠になるものではありません。
・無地番については、Nまたは名古屋市の内部管理番号（例：9876543-A)が表示されている場合があります。

0 25 50 100 メートル

1:1,200

767

地番参考図

724	725	726
766	767	768
805	806	807

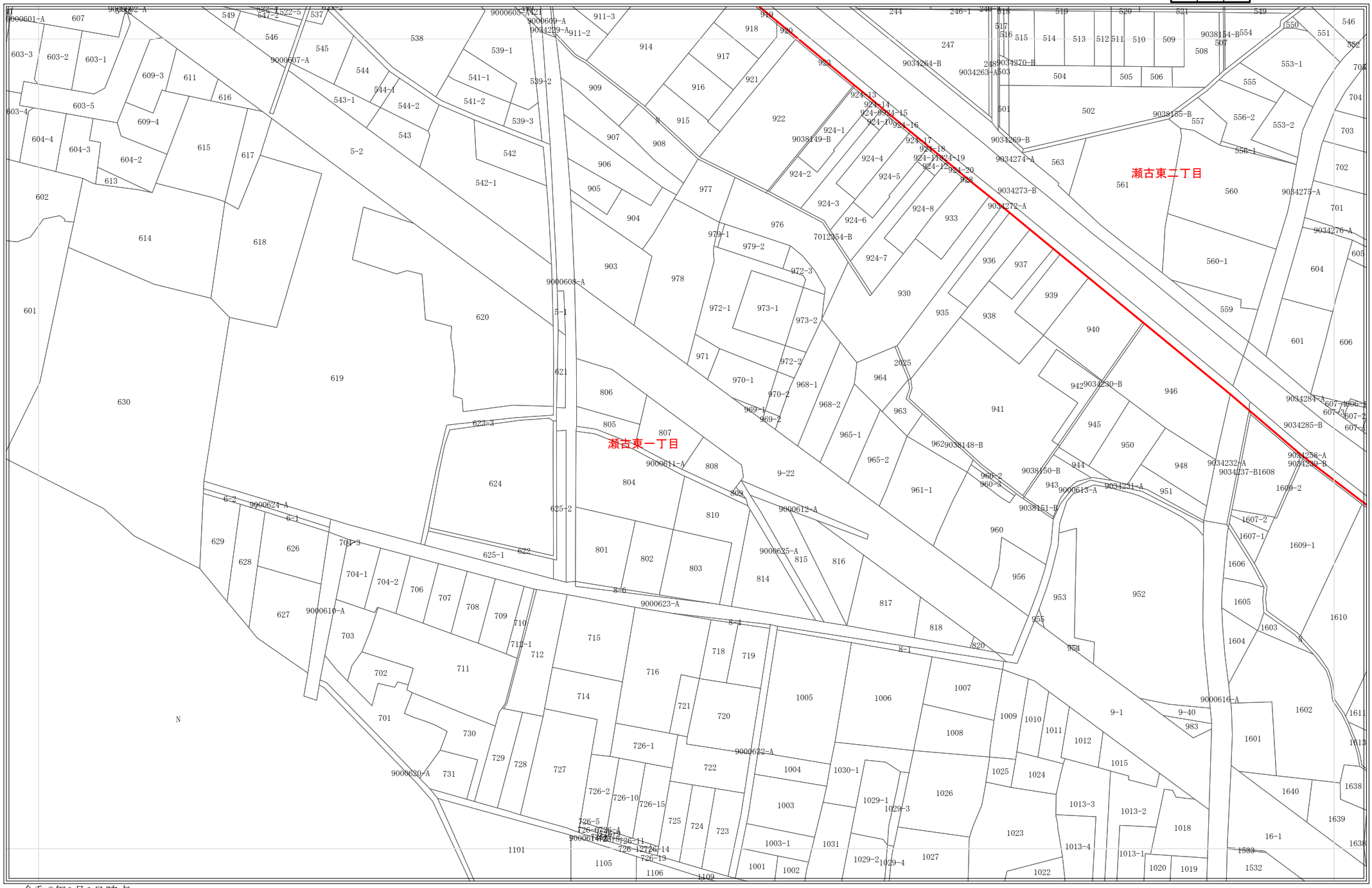

令和8年1月1日時点
・この図面は課税のために作成した図面です。権利関係等の根拠になるものではありません。
・無地番については、Nまたは名古屋市の内部管理番号（例：9876543-A)が表示されている場合があります。

0 25 50 100 メートル

1:1,200

768

地番参考図

725	726	727
767	768	769
806	807	808

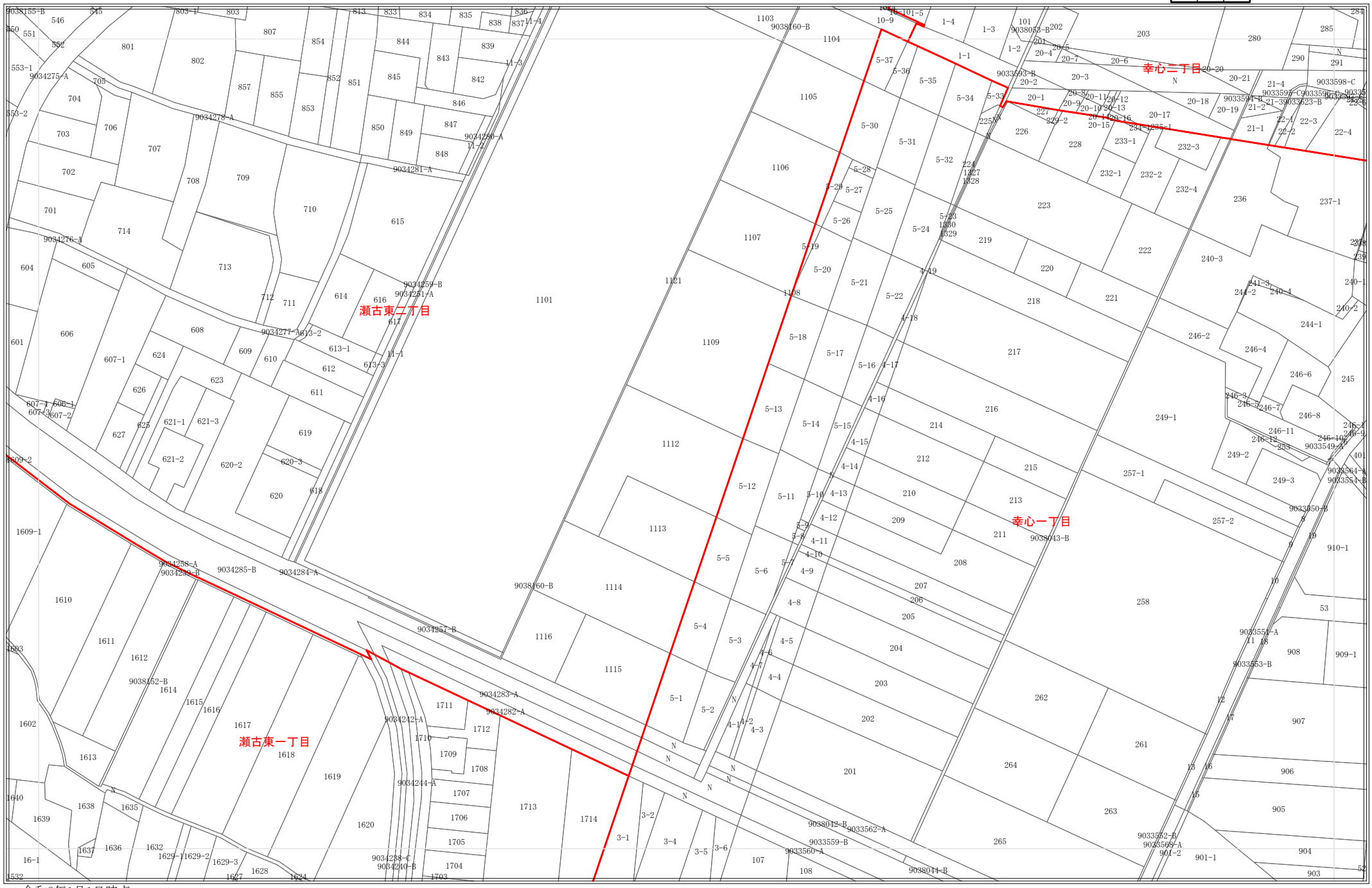

令和8年1月1日時点
・この図面は課税のために作成した図面です。権利関係等の根拠になるものではありません。
・無地番については、Nまたは名古屋市の内部管理番号（例：9876543-A)が表示されている場合があります。

0 25 50 100 メートル

1:1,200

769

地番参考図

726	727	728
768	769	770
807	808	809

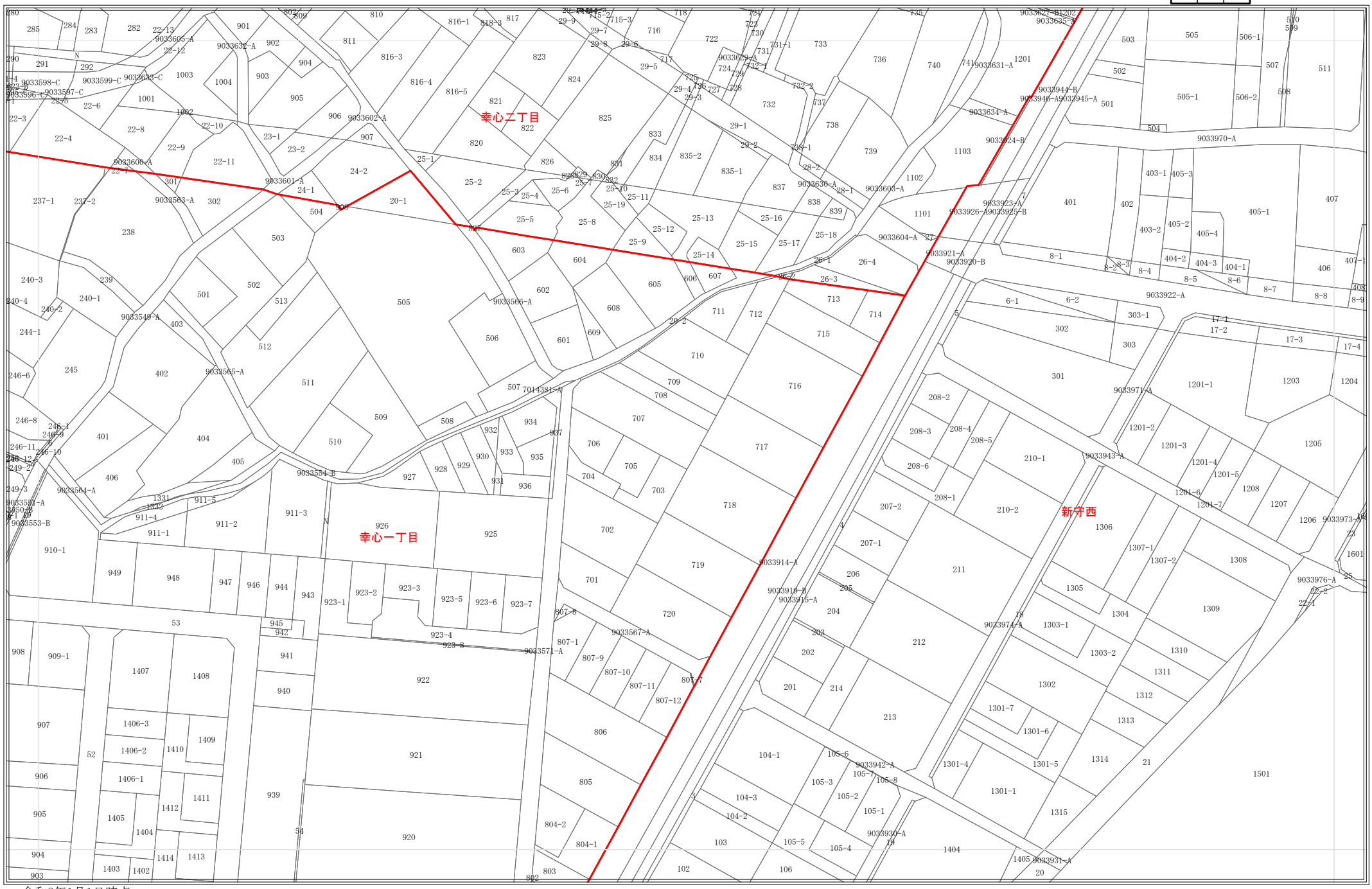

令和8年1月1日時点
・この図面は課税のために作成した図面です。権利関係等の根拠になるものではありません。
・無地番については、Nまたは名古屋市の内部管理番号（例：9876543-A)が表示されている場合があります。

0 25 50 100 メートル

1:1,200

770

地番参考図

727	728	729
769	770	771
808	809	810

令和8年1月1日時点
・この図面は課税のために作成した図面です。権利関係等の根拠になるものではありません。
・無地番については、Nまたは名古屋市の内部管理番号（例：9876543-A)が表示されている場合があります。

0 25 50 100 メートル

1:1,200

771

地番参考図

728	729	730
770	771	772
809	810	811

令和8年1月1日時点
・この図面は課税のために作成した図面です。権利関係等の根拠になるものではありません。
・無地番については、Nまたは名古屋市の内部管理番号（例：9876543-A)が表示されている場合があります。

0 25 50 100 メートル

1:1,200

772

地番参考図

729	730	731
771	772	773
810	811	812

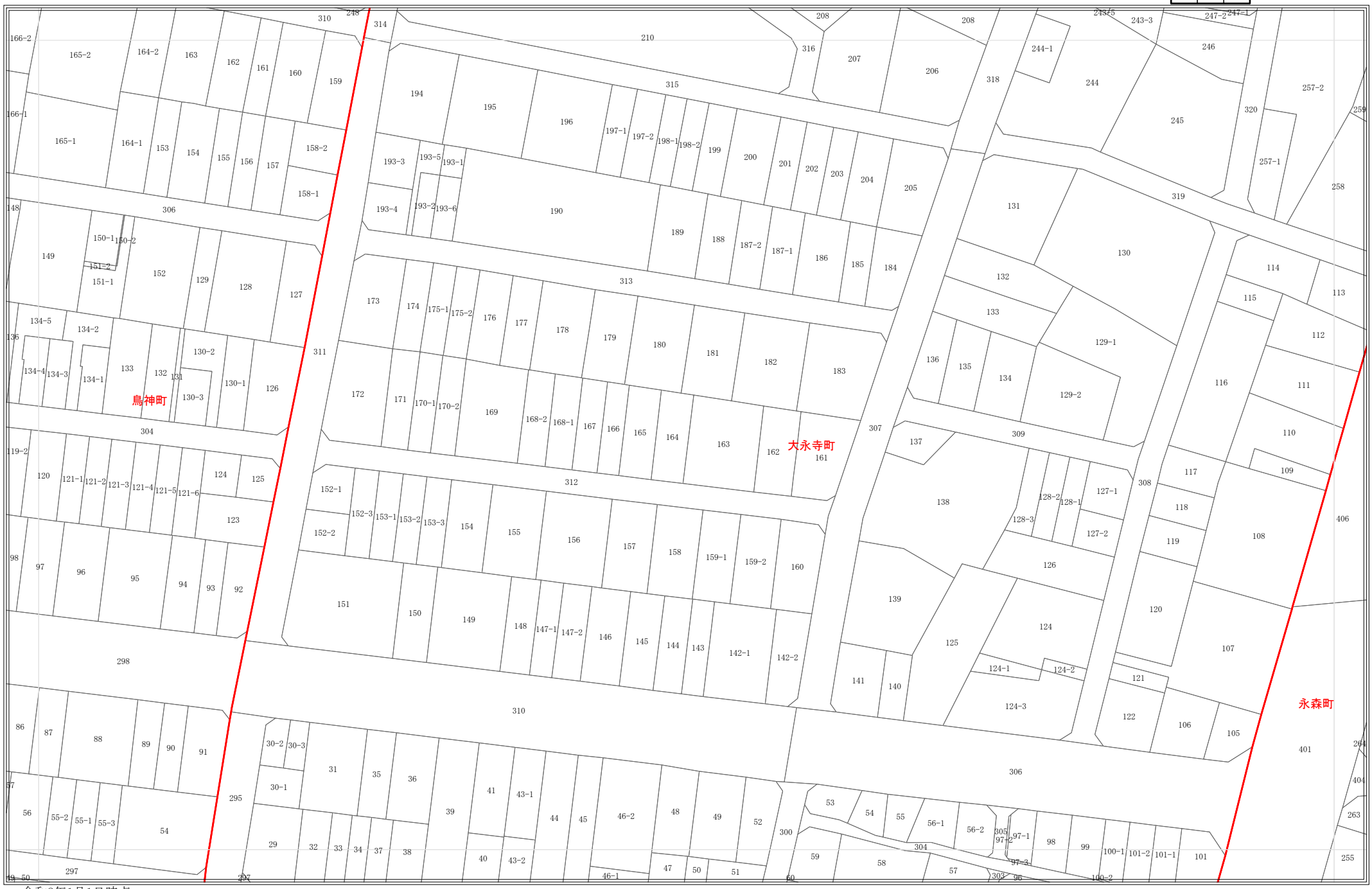

令和8年1月1日時点
・この図面は課税のために作成した図面です。権利関係等の根拠になるものではありません。
・無地番については、Nまたは名古屋市の内部管理番号（例：9876543-A)が表示されている場合があります。

0 25 50 100 メートル

1:1,200

773

地番参考図

730	731	732
772	773	774
811	812	813

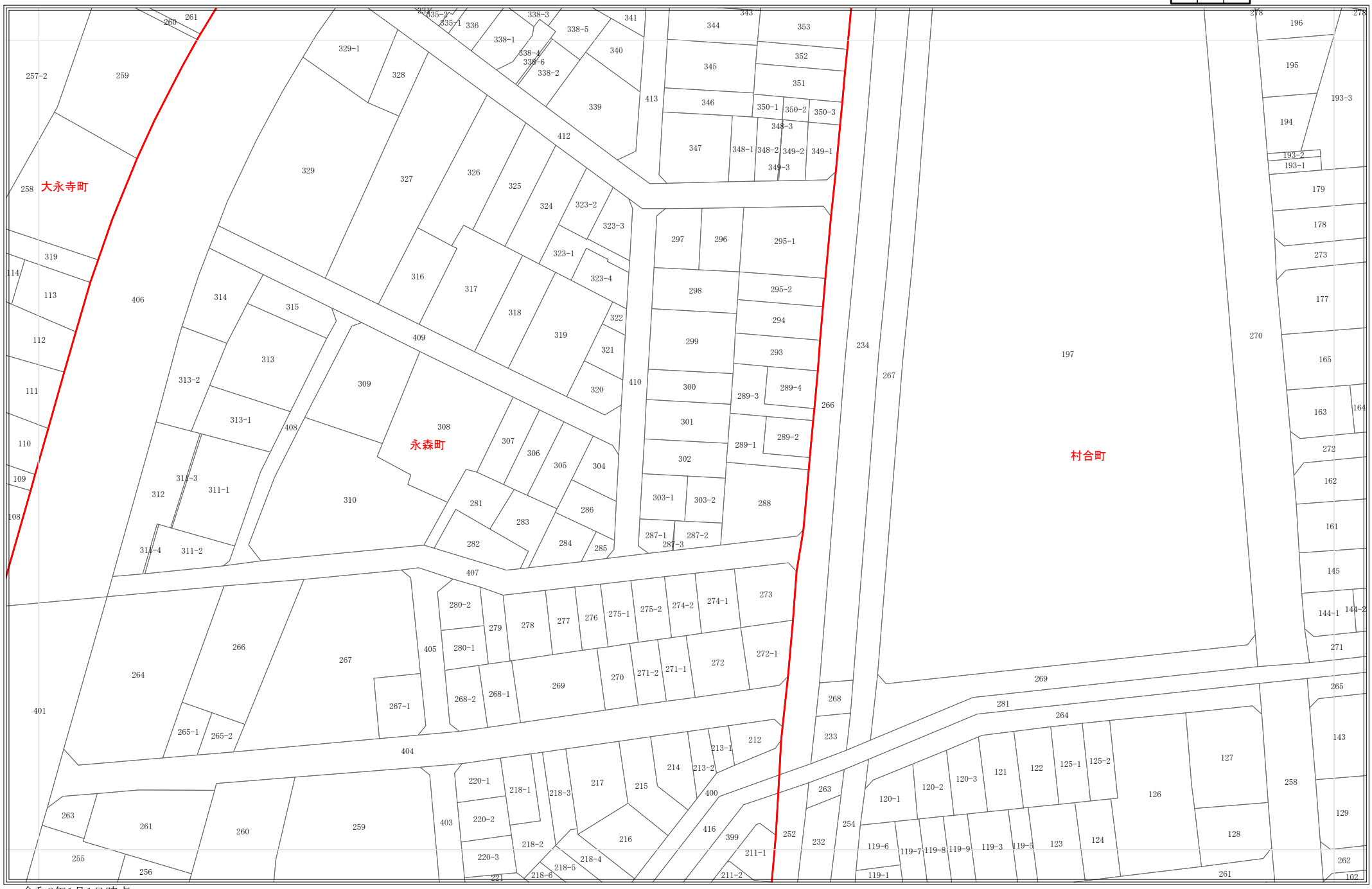

令和8年1月1日時点
・この図面は課税のために作成した図面です。権利関係等の根拠になるものではありません。
・無地番については、Nまたは名古屋市の内部管理番号（例：9876543-A)が表示されている場合があります。

0 25 50 100 メートル

1:1,200

774

地番参考図

731	732	733
773	774	775
812	813	814

令和8年1月1日時点
・この図面は課税のために作成した図面です。権利関係等の根拠になるものではありません。
・無地番については、Nまたは名古屋市の内部管理番号（例：9876543-A)が表示されている場合があります。

0 25 50 100 メートル

1:1,200

775

地番参考図

732	733	734
774	775	776
813	814	815

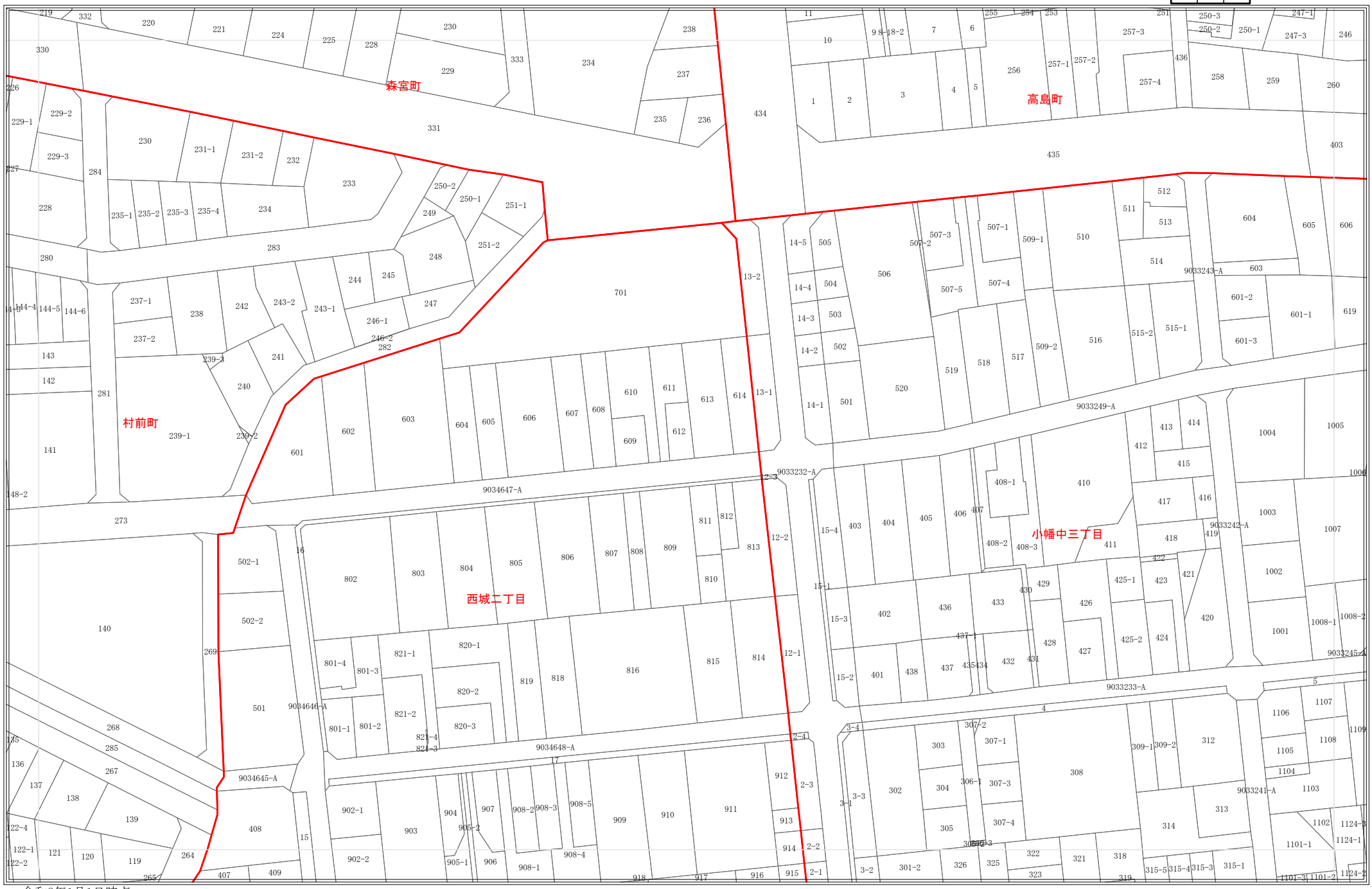

令和8年1月1日時点
・この図面は課税のために作成した図面です。権利関係等の根拠になるものではありません。
・無地番については、Nまたは名古屋市の内部管理番号（例：9876543-A)が表示されている場合があります。

0 25 50 100 メートル

1:1,200

776

地番参考図

733	734	735
775	776	777
814	815	816

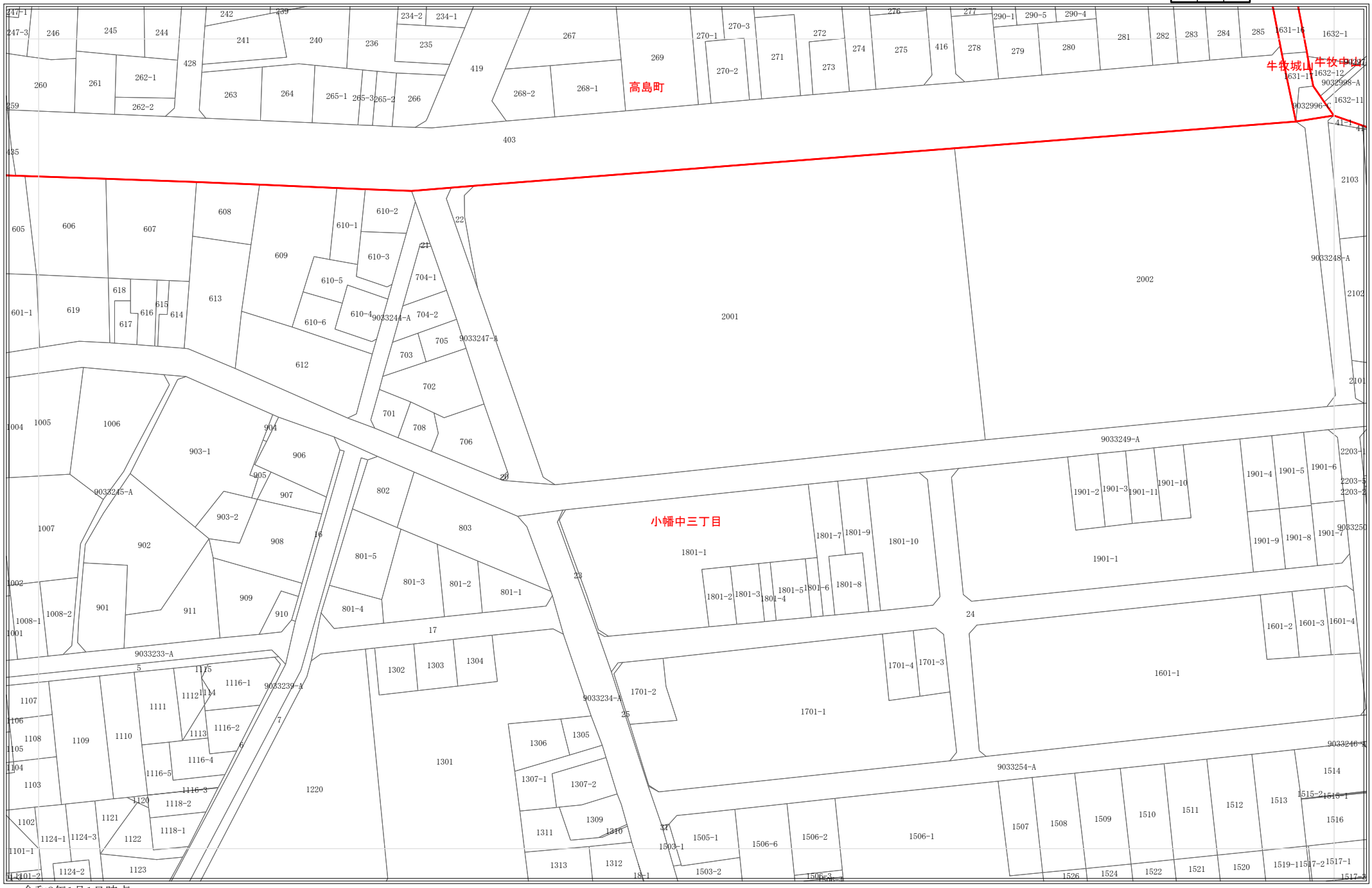

令和8年1月1日時点
・この図面は課税のために作成した図面です。権利関係等の根拠になるものではありません。
・無地番については、Nまたは名古屋市の内部管理番号（例：9876543-A)が表示されている場合があります。

0 25 50 100 メートル

1:1,200

777

地番参考図

734	735	736
776	777	778
815	816	817

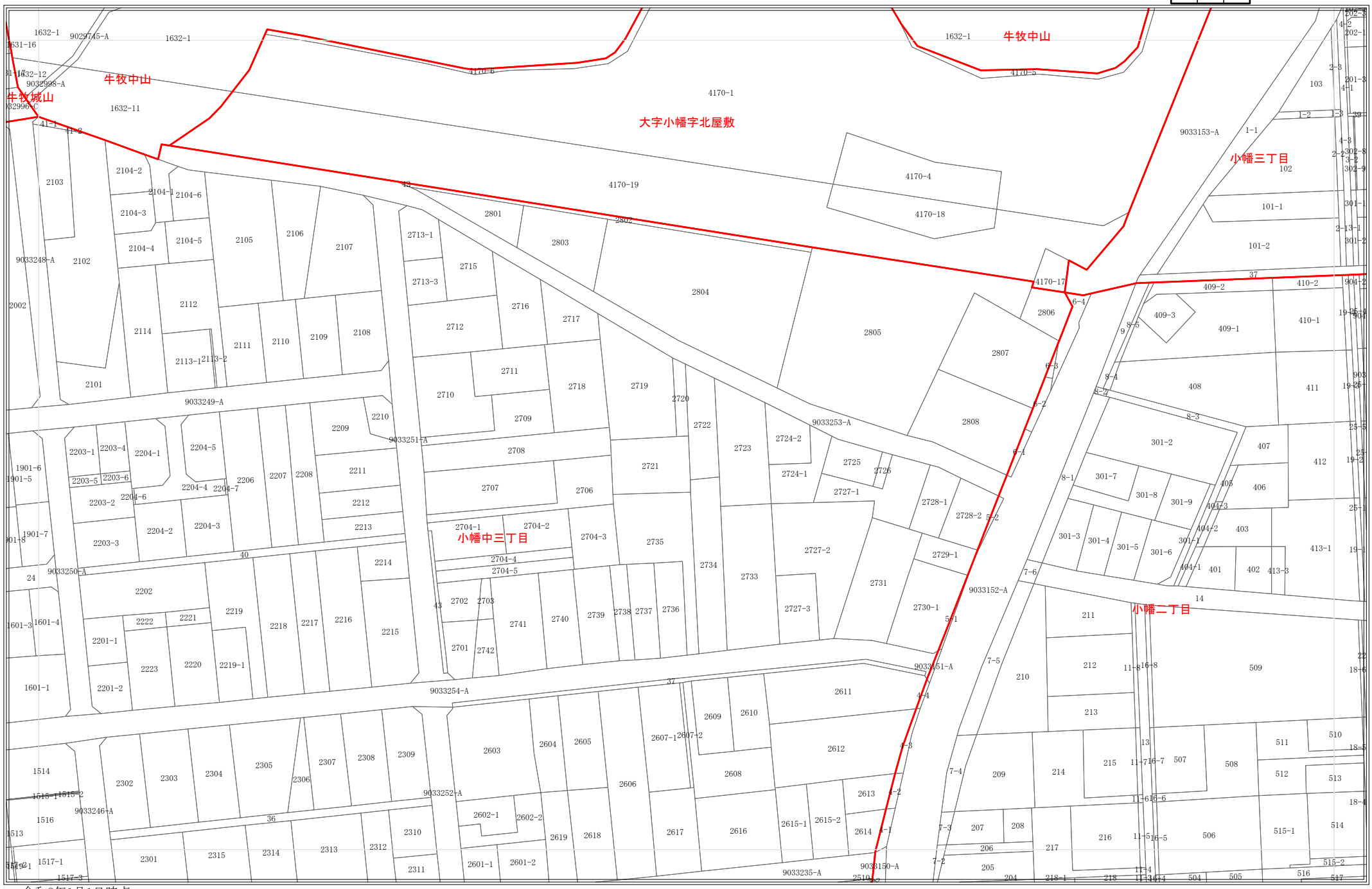

令和8年1月1日時点
・この図面は課税のために作成した図面です。権利関係等の根拠になるものではありません。
・無地番については、Nまたは名古屋市の内部管理番号（例：9876543-A)が表示されている場合があります。

0 25 50 100 メートル

1:1,200

778

地番参考図

735	736	737
777	778	779
816	817	818

令和8年1月1日時点

・この図面は課税のために作成した図面です。権利関係等の根拠になるものではありません。

・無地番については、Nまたは名古屋市の内部管理番号（例：9876543-A)が表示されている場合があります。

0 25 50 100 メートル

1:1,200

地番参考図

736	737	738
778	779	780
817	818	819

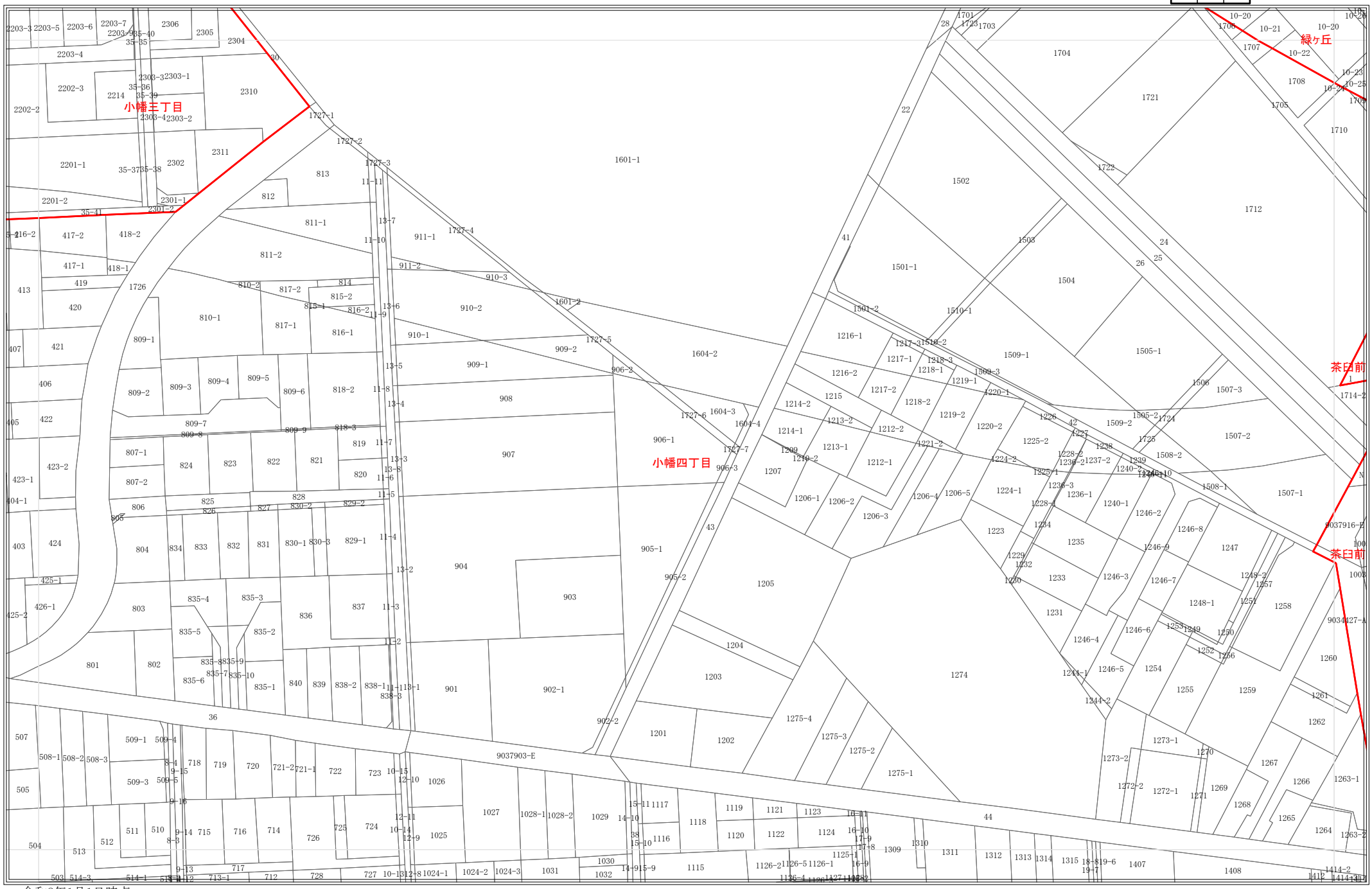

令和8年1月1日時点
・この図面は課税のために作成した図面です。権利関係等の根拠になるものではありません。
・無地番については、Nまたは名古屋市の内部管理番号（例：9876543-A)が表示されている場合があります。

0 25 50 100 メートル

1:1,200

780

地番参考図

737	738	739
779	780	781
818	819	820

令和8年1月1日時点
・この図面は課税のために作成した図面です。権利関係等の根拠になるものではありません。
・無地番については、Nまたは名古屋市の内部管理番号（例：9876543-A)が表示されている場合があります。

0 25 50 100 メートル

1:1,200

781

地番参考図

738	739	740
780	781	782
819	820	821

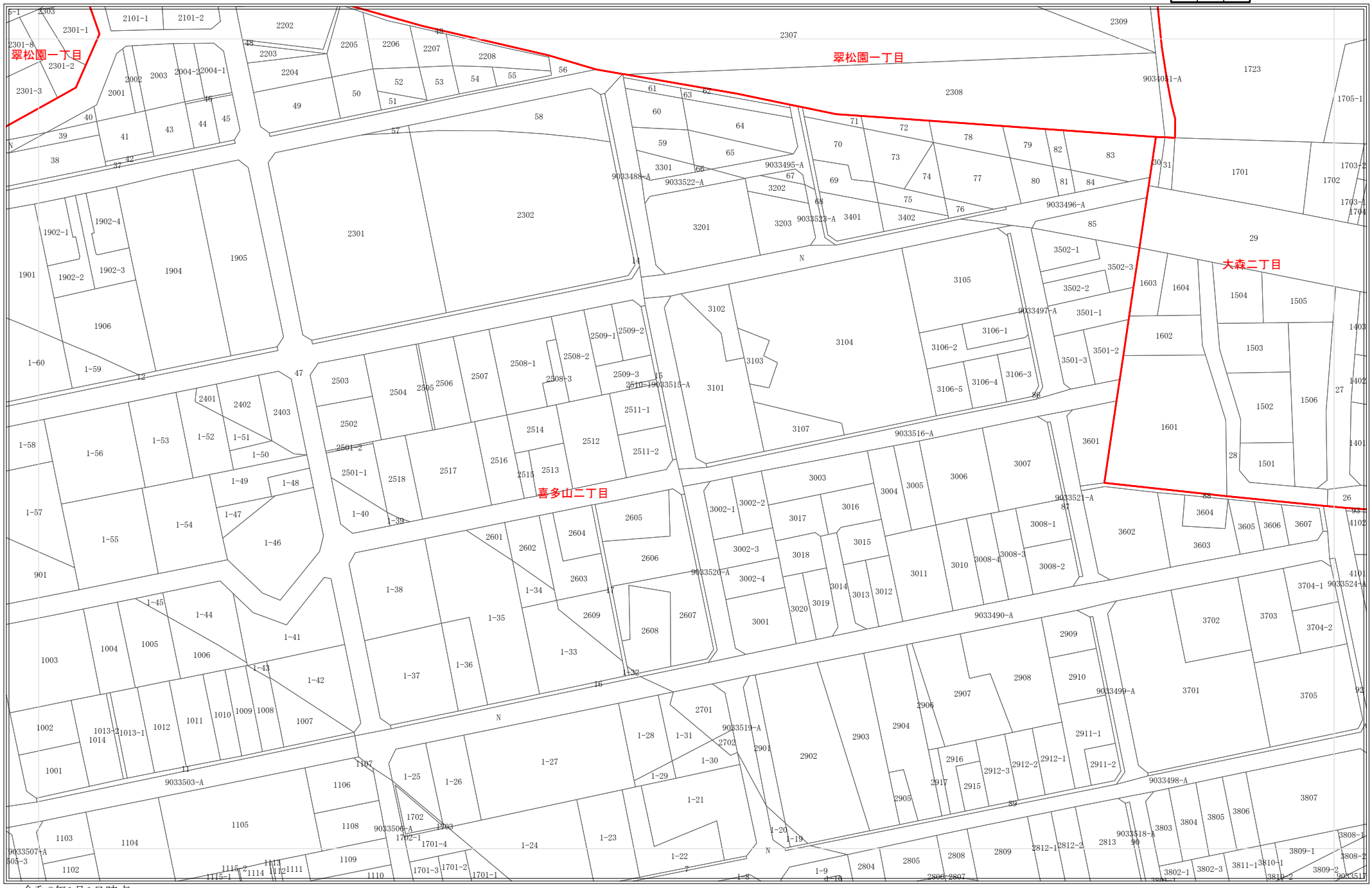

令和8年1月1日時点
・この図面は課税のために作成した図面です。権利関係等の根拠になるものではありません。
・無地番については、Nまたは名古屋市の内部管理番号（例：9876543-A)が表示されている場合があります。

0 25 50 100 メートル

1:1,200

782

地番参考図

739	740	741
781	782	783
820	821	822

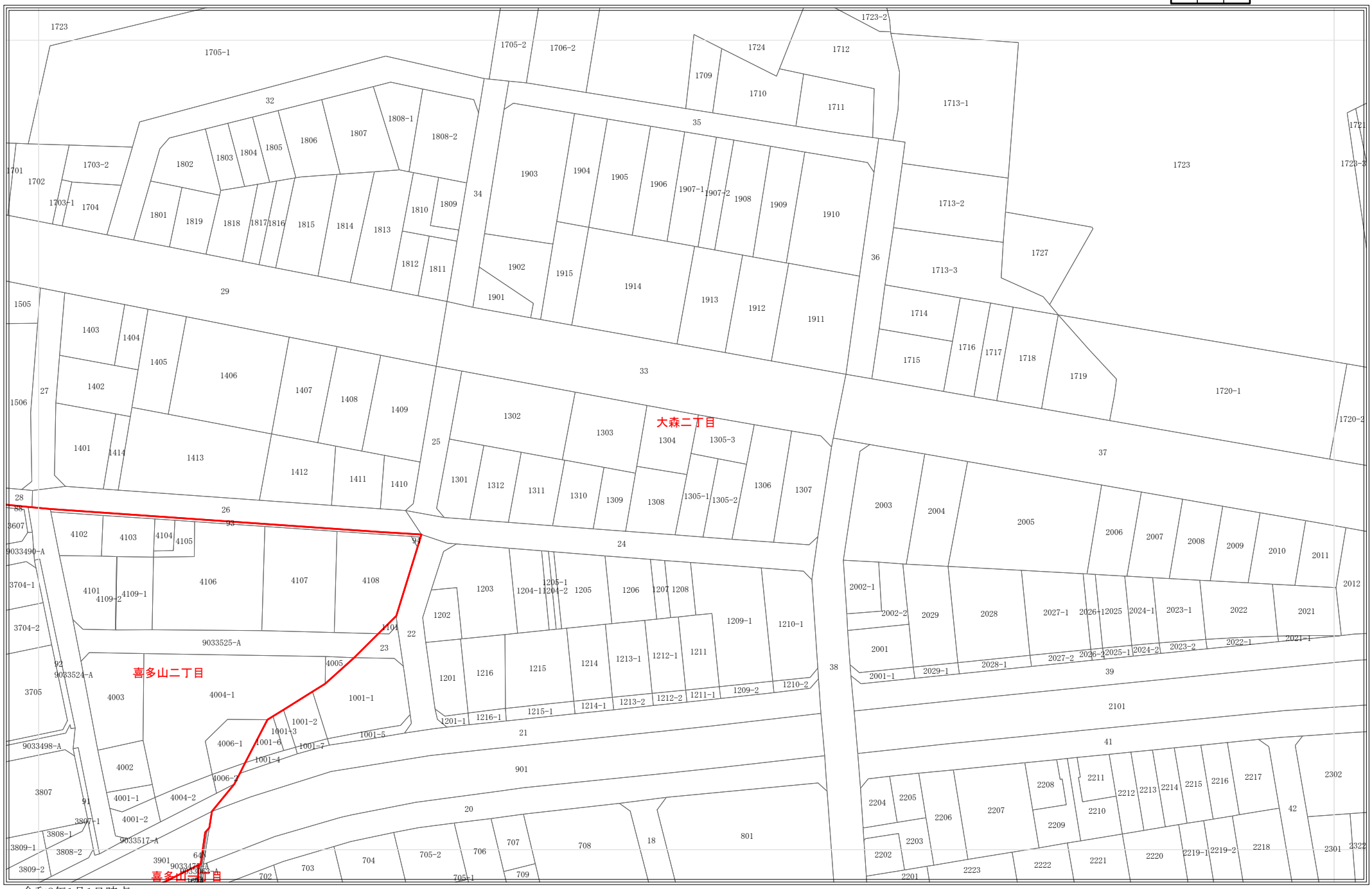

令和8年1月1日時点
・この図面は課税のために作成した図面です。権利関係等の根拠になるものではありません。
・無地番については、Nまたは名古屋市の内部管理番号（例：9876543-A)が表示されている場合があります。

0 25 50 100 メートル

1:1,200

783

地番参考図

740	741	742
782	783	784
821	822	823

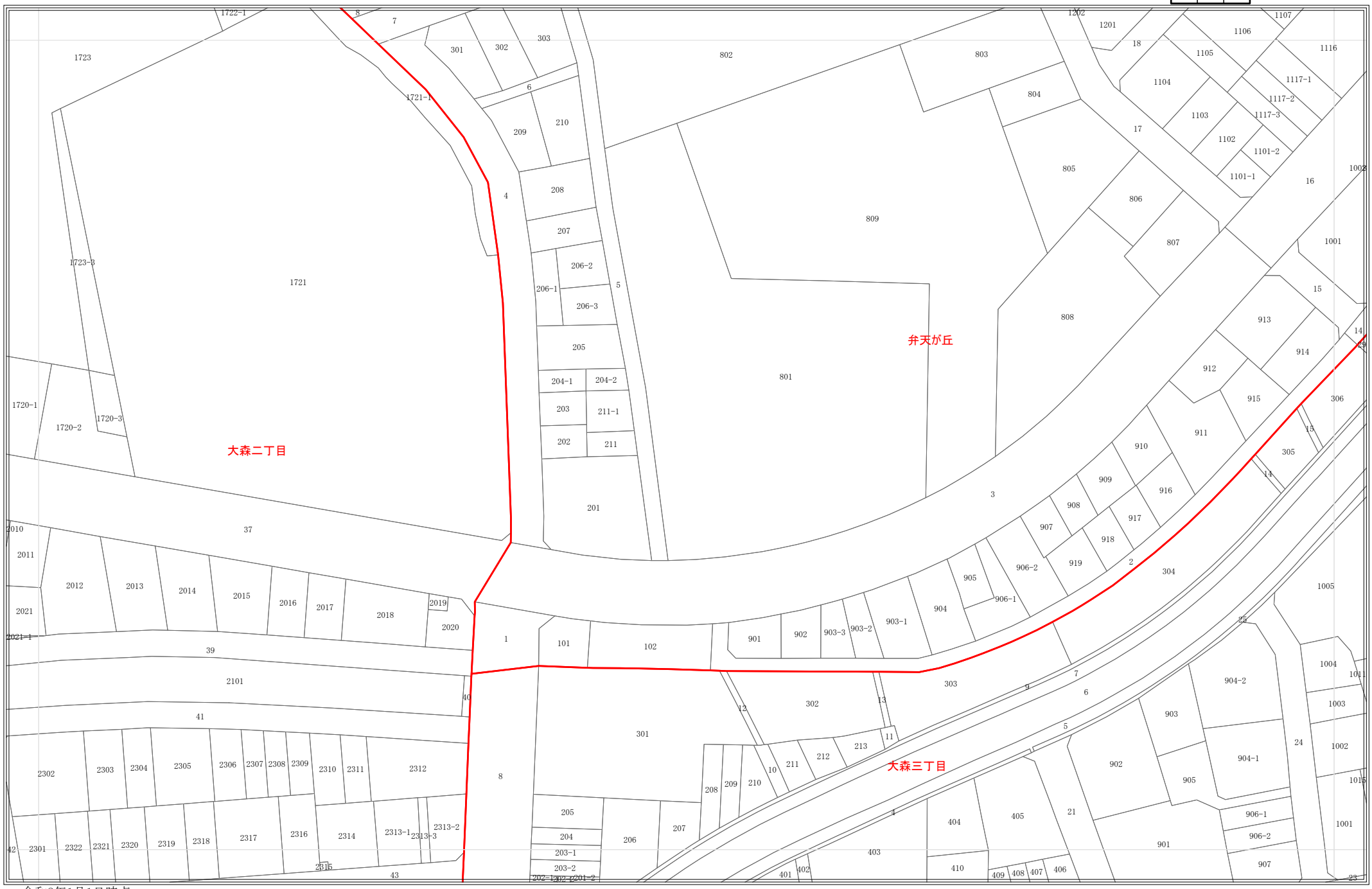

令和8年1月1日時点
・この図面は課税のために作成した図面です。権利関係等の根拠になるものではありません。
・無地番については、Nまたは名古屋市の内部管理番号（例：9876543-A)が表示されている場合があります。

0 25 50 100 メートル

1:1,200

地番参考図

741	742	743
783	784	785
822	823	824

令和8年1月1日時点
・この図面は課税のために作成した図面です。権利関係等の根拠になるものではありません。
・無地番については、Nまたは名古屋市の内部管理番号（例：9876543-A)が表示されている場合があります。

0 25 50 100 メートル

1:1,200

785

地番参考図

742	743	744
784	785	786
823	824	825

令和8年1月1日時点
・この図面は課税のために作成した図面です。権利関係等の根拠になるものではありません。
・無地番については、Nまたは名古屋市の内部管理番号（例：9876543-A)が表示されている場合があります。

0 25 50 100 メートル

1:1,200

地番参考図

743	744	745
785	786	
824	825	826

令和8年1月1日時点
・この図面は課税のために作成した図面です。権利関係等の根拠になるものではありません。
・無地番については、Nまたは名古屋市の内部管理番号（例：9876543-A)が表示されている場合があります。

0 25 50 100 メートル

1:1,200

805

地番参考図

765	766	767
804	805	806
843	844	845

令和8年1月1日時点
・この図面は課税のために作成した図面です。権利関係等の根拠になるものではありません。
・無地番については、Nまたは名古屋市の内部管理番号（例：9876543-A)が表示されている場合があります。

0 25 50 100 メートル

1:1,200

806

地番参考図

766	767	768
805	806	807
844	845	846

令和8年1月1日時点
・この図面は課税のために作成した図面です。権利関係等の根拠になるものではありません。
・無地番については、Nまたは名古屋市の内部管理番号（例：9876543-A)が表示されている場合があります。

0 25 50 100 メートル

1:1,200

807

地番参考図

767	768	769
806	807	808
845	846	847

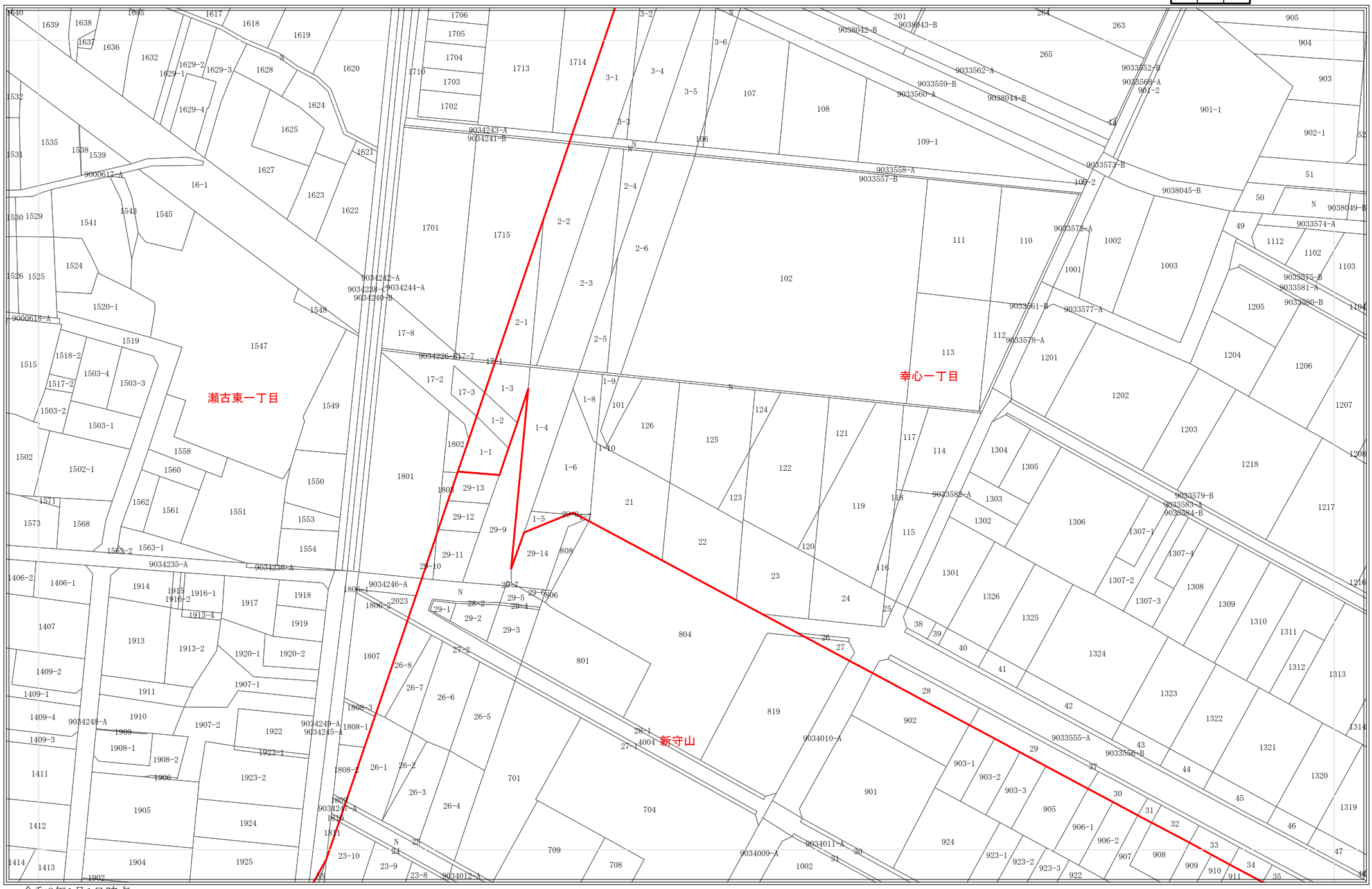

令和8年1月1日時点
・この図面は課税のために作成した図面です。権利関係等の根拠になるものではありません。
・無地番については、Nまたは名古屋市の内部管理番号（例：9876543-A)が表示されている場合があります。

0 25 50 100 メートル

1:1,200

808

地番参考図

768	769	770
807	808	809
846	847	848

令和8年1月1日時点
・この図面は課税のために作成した図面です。権利関係等の根拠になるものではありません。
・無地番については、Nまたは名古屋市の内部管理番号（例：9876543-A)が表示されている場合があります。

0 25 50 100 メートル

1:1,200

809

地番参考図

769	770	771
808	809	810
847	848	849

令和8年1月1日時点
・この図面は課税のために作成した図面です。権利関係等の根拠になるものではありません。
・無地番については、Nまたは名古屋市の内部管理番号（例：9876543-A)が表示されている場合があります。

0 25 50 100 メートル

1:1,200

810

地番参考図

770	771	772
809	810	811
848	849	850

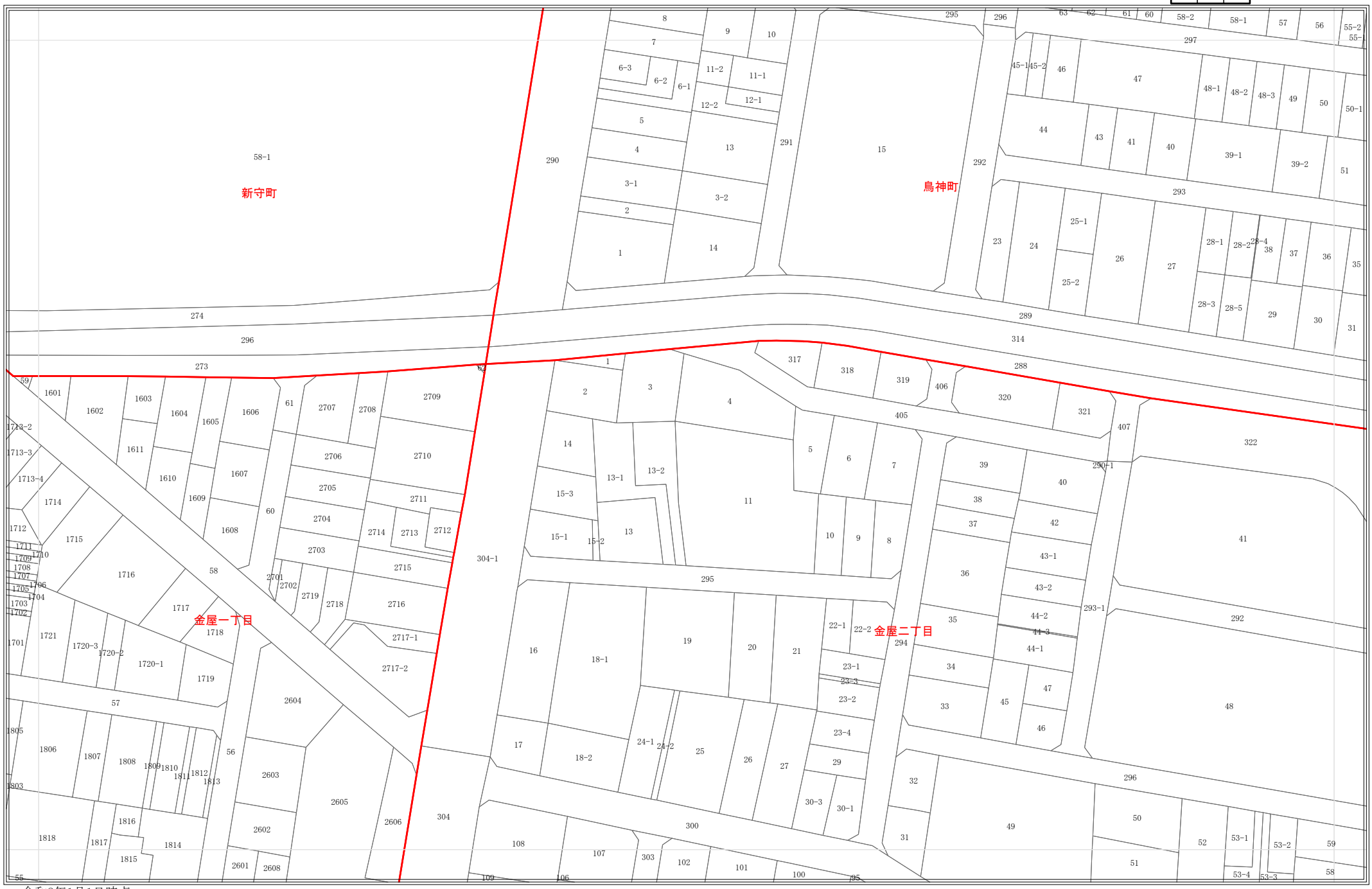

令和8年1月1日時点
・この図面は課税のために作成した図面です。権利関係等の根拠になるものではありません。
・無地番については、Nまたは名古屋市の内部管理番号（例：9876543-A)が表示されている場合があります。

0 25 50 100 メートル

1:1,200

811

地番参考図

771	772	773
810	811	812
849	850	851

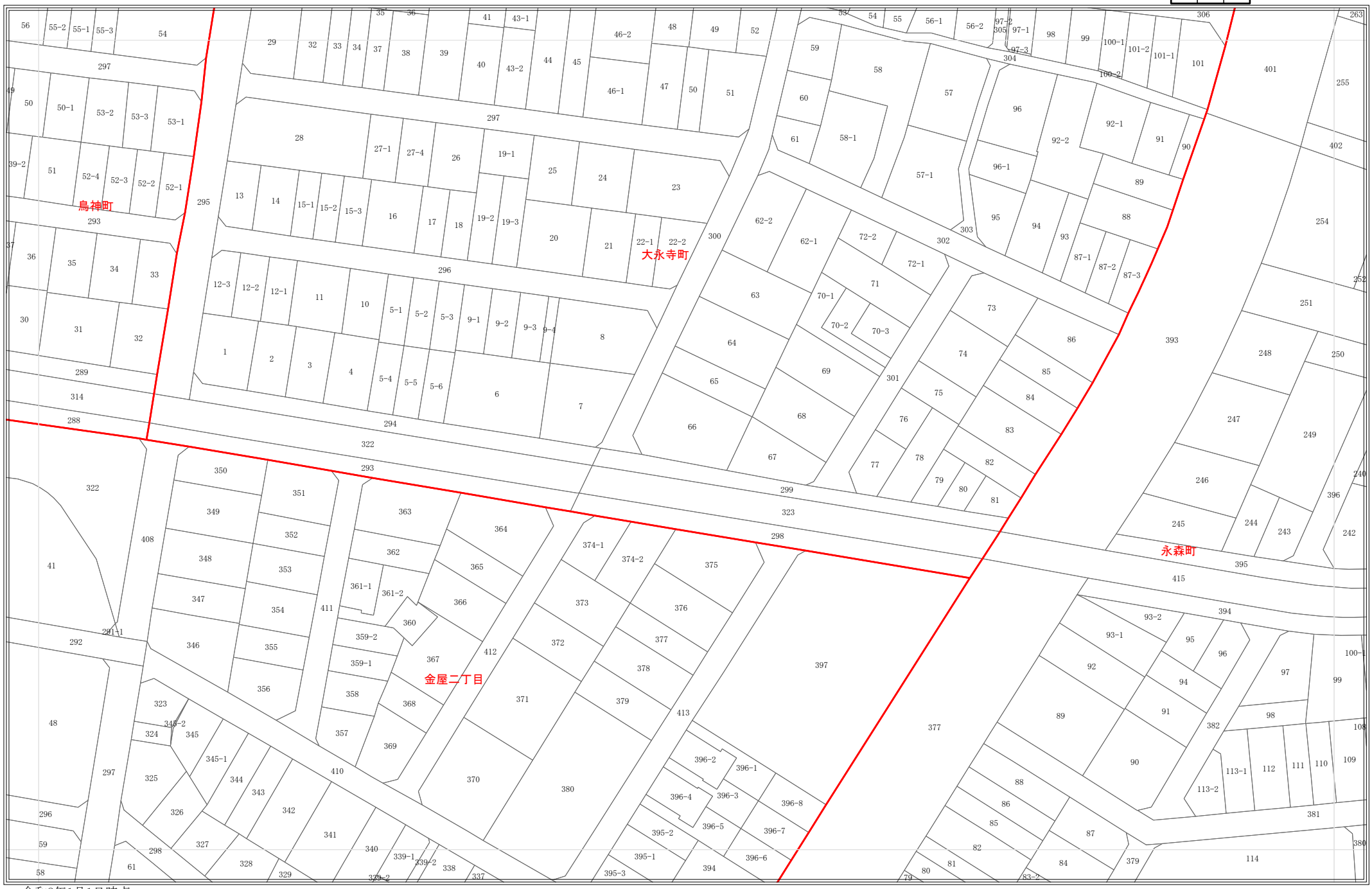

令和8年1月1日時点
・この図面は課税のために作成した図面です。権利関係等の根拠になるものではありません。
・無地番については、Nまたは名古屋市の内部管理番号（例：9876543-A)が表示されている場合があります。

0 25 50 100 メートル

1:1,200

812

地番参考図

772	773	774
811	812	813
850	851	852

令和8年1月1日時点
・この図面は課税のために作成した図面です。権利関係等の根拠になるものではありません。
・無地番については、Nまたは名古屋市の内部管理番号（例：9876543-A)が表示されている場合があります。

0 25 50 100 メートル

1:1,200

813

地番参考図

773	774	775
812	813	814
851	852	853

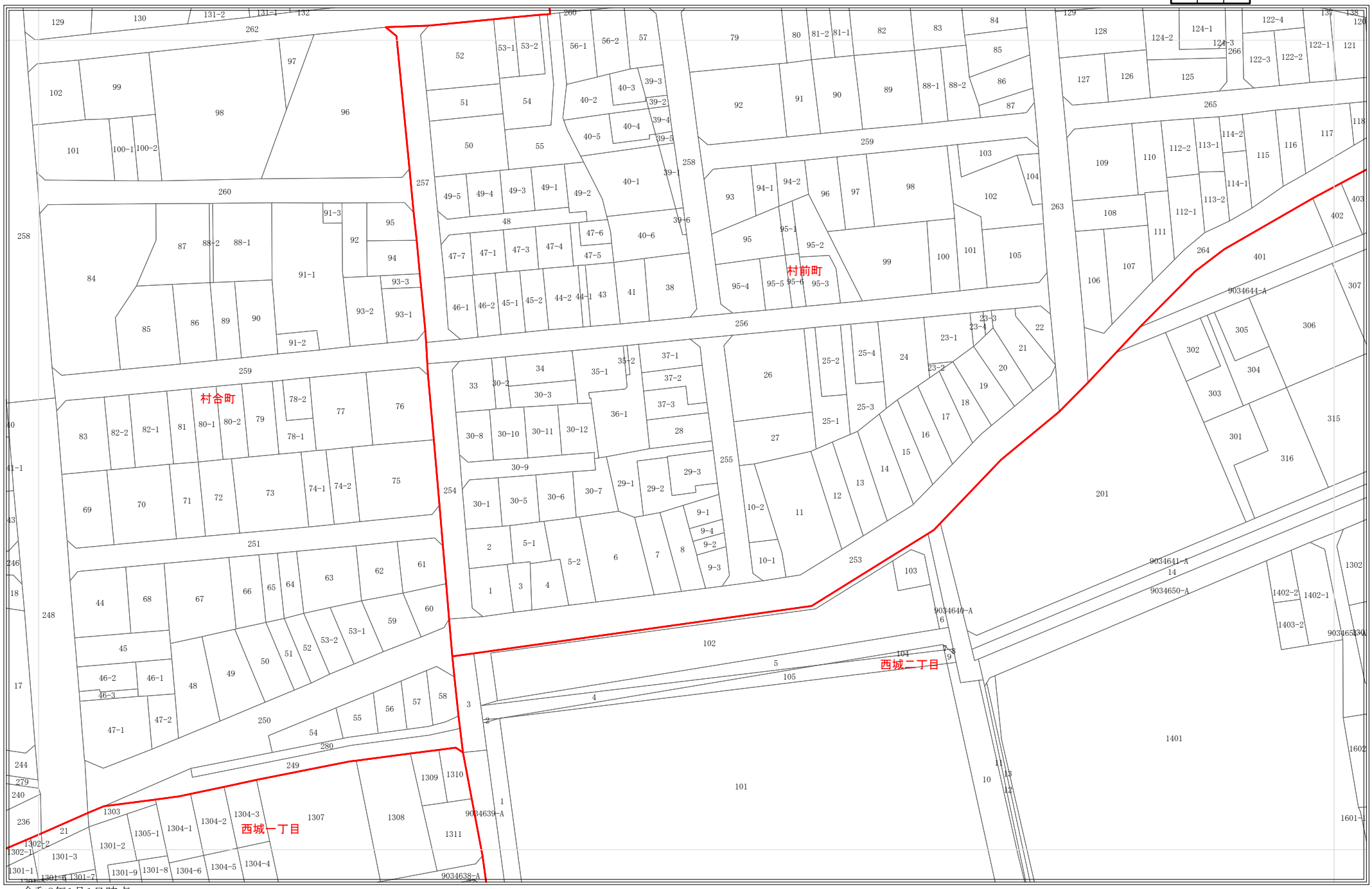

令和8年1月1日時点
・この図面は課税のために作成した図面です。権利関係等の根拠になるものではありません。
・無地番については、Nまたは名古屋市の内部管理番号（例：9876543-A)が表示されている場合があります。

0 25 50 100 メートル

1:1,200

814

地番参考図

774	775	776
813	814	815
852	853	854

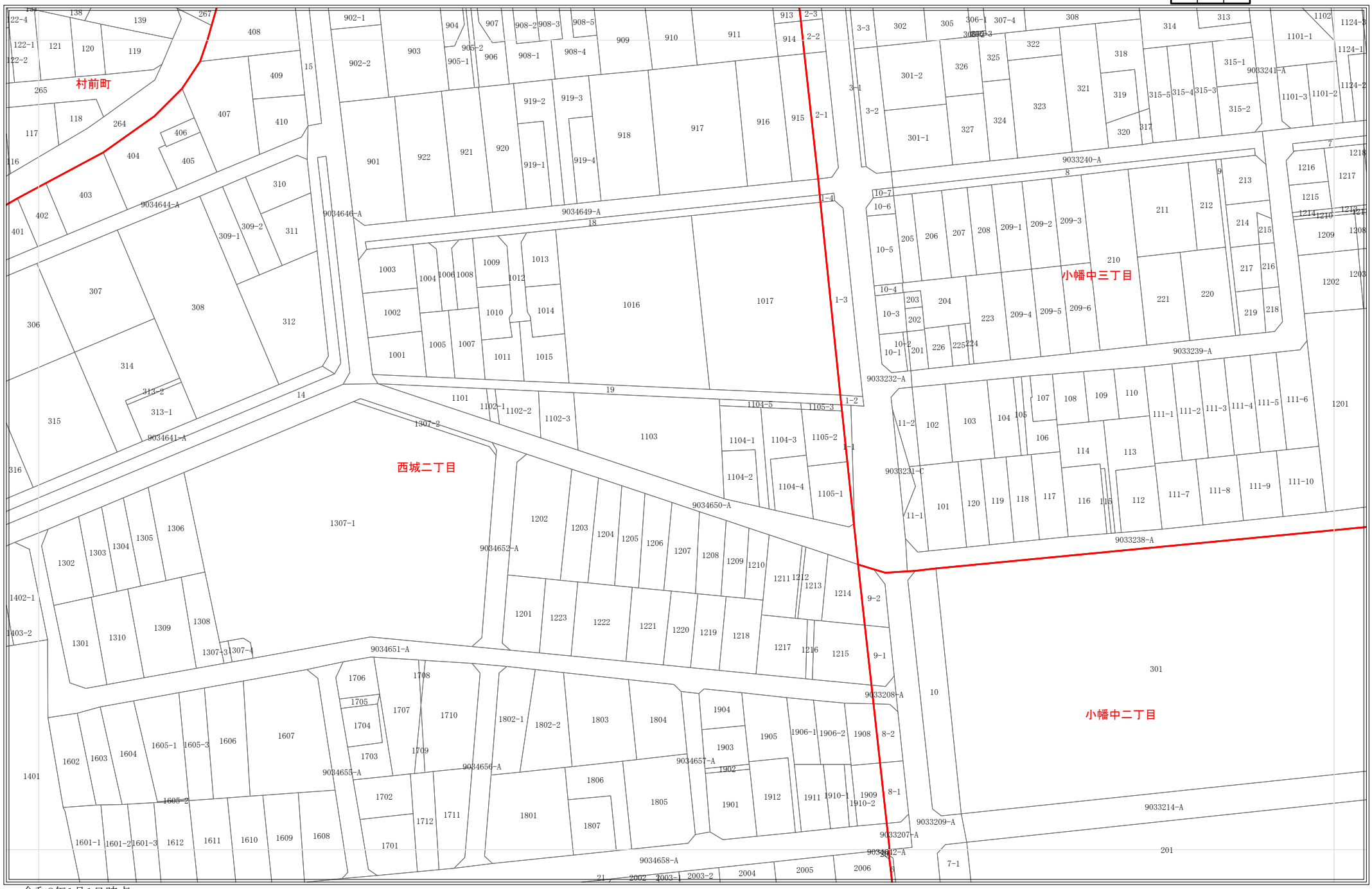

令和8年1月1日時点
・この図面は課税のために作成した図面です。権利関係等の根拠になるものではありません。
・無地番については、Nまたは名古屋市の内部管理番号（例：9876543-A)が表示されている場合があります。

0 25 50 100 メートル

1:1,200

815

地番参考図

775	776	777
814	815	816
853	854	855

令和8年1月1日時点
・この図面は課税のために作成した図面です。権利関係等の根拠になるものではありません。
・無地番については、Nまたは名古屋市の内部管理番号（例：9876543-A)が表示されている場合があります。

0 25 50 100 メートル

1:1,200

816

地番参考図

776	777	778
815	816	817
854	855	856

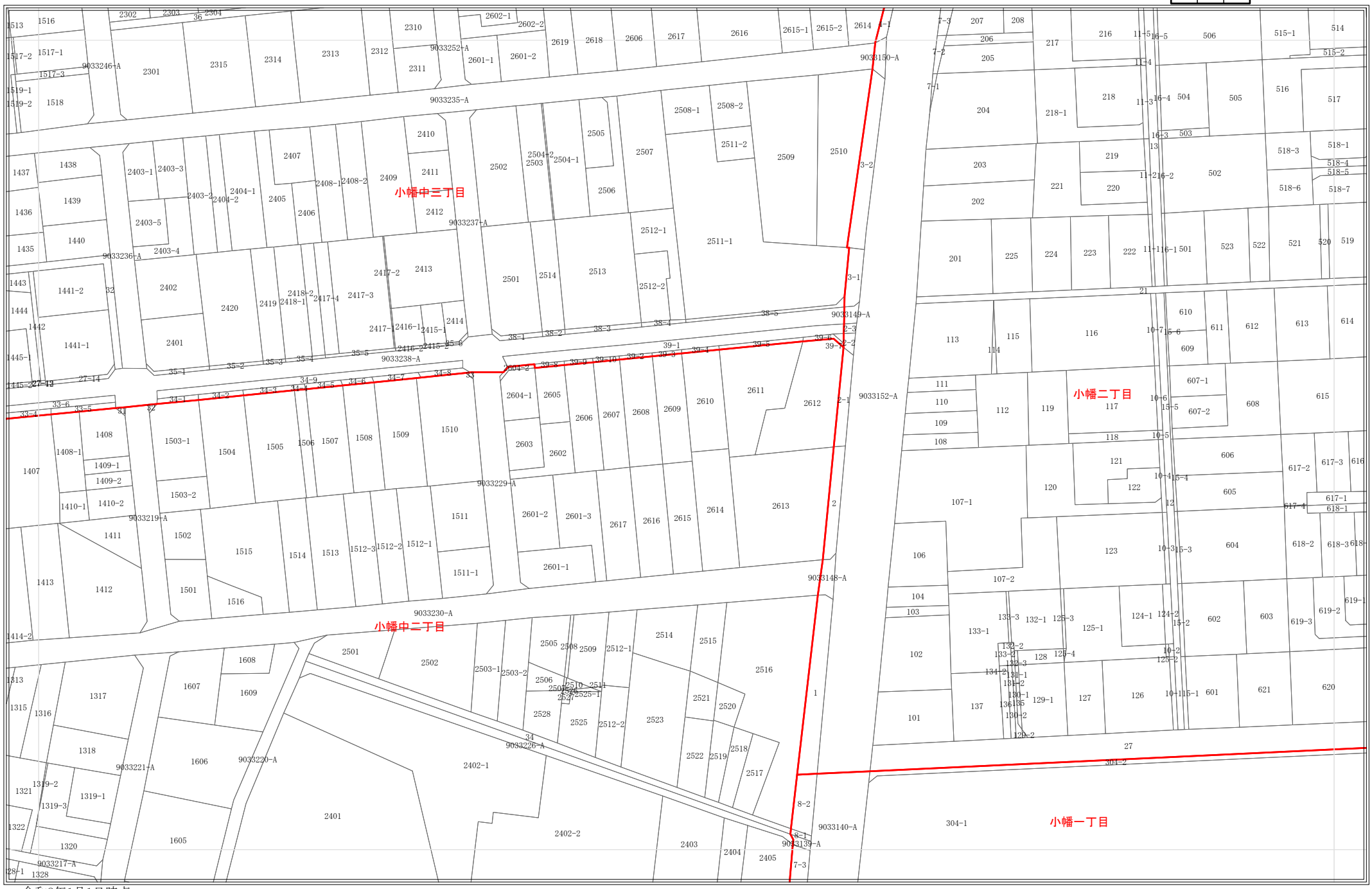

令和8年1月1日時点
・この図面は課税のために作成した図面です。権利関係等の根拠になるものではありません。
・無地番については、Nまたは名古屋市の内部管理番号（例：9876543-A)が表示されている場合があります。

0 25 50 100 メートル

1:1,200

817

地番参考図

777	778	779
816	817	818
855	856	857

令和8年1月1日時点
・この図面は課税のために作成した図面です。権利関係等の根拠になるものではありません。
・無地番については、Nまたは名古屋市の内部管理番号（例：9876543-A)が表示されている場合があります。

0 25 50 100 メートル

1:1,200

818

地番参考図

778	779	780
817	818	819
856	857	858

令和8年1月1日時点
・この図面は課税のために作成した図面です。権利関係等の根拠になるものではありません。
・無地番については、Nまたは名古屋市の内部管理番号（例：9876543-A)が表示されている場合があります。

0 25 50 100 メートル

1:1,200

819

地番参考図

779	780	781
818	819	820
857	858	859

令和8年1月1日時点
・この図面は課税のために作成した図面です。権利関係等の根拠になるものではありません。
・無地番については、Nまたは名古屋市の内部管理番号（例：9876543-A)が表示されている場合があります。

0 25 50 100 メートル

1:1,200

820

地番参考図

780	781	782
819	820	821
858	859	860

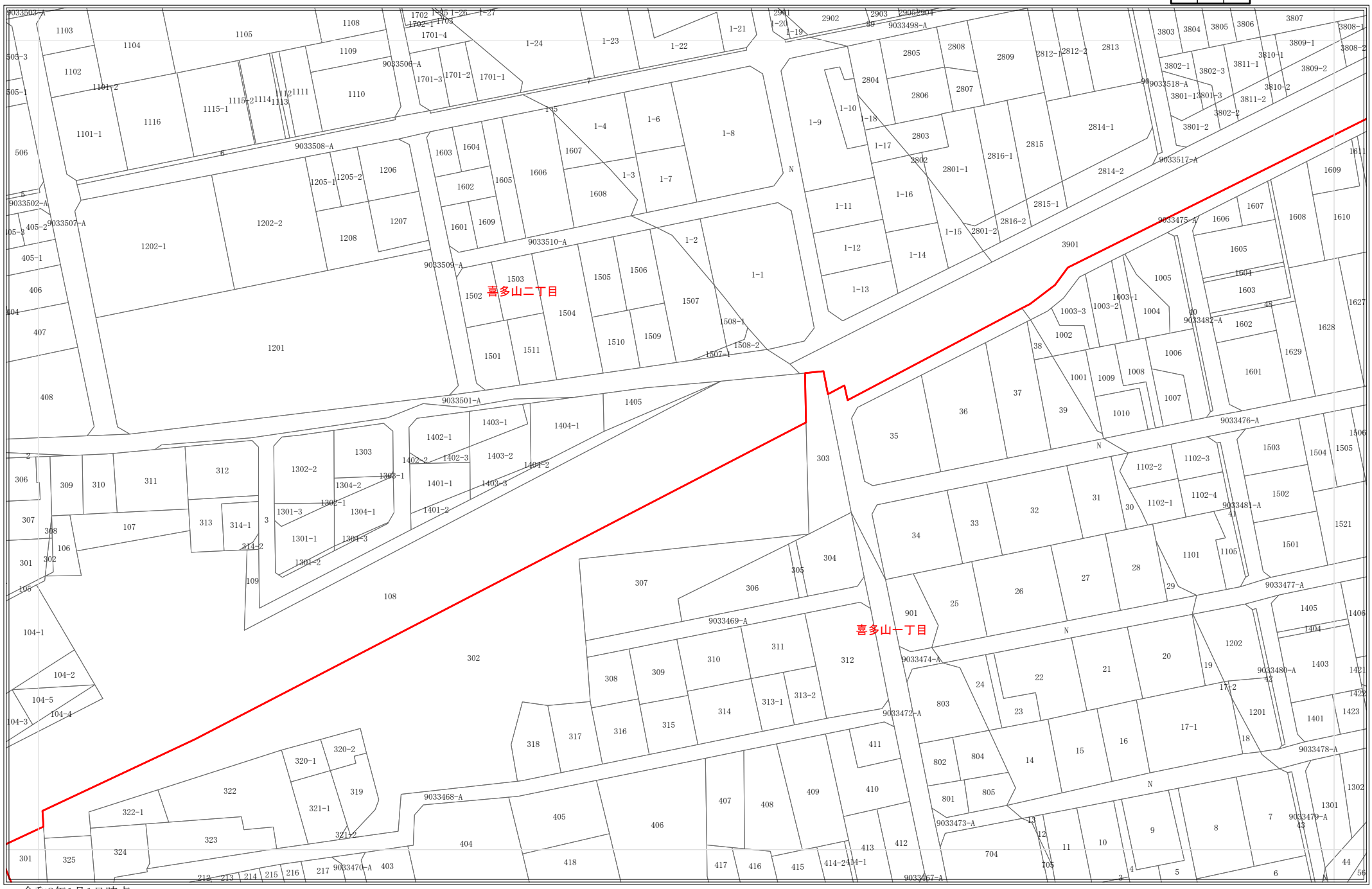

令和8年1月1日時点
・この図面は課税のために作成した図面です。権利関係等の根拠になるものではありません。
・無地番については、Nまたは名古屋市の内部管理番号（例：9876543-A)が表示されている場合があります。

0 25 50 100 メートル

1:1,200

821

地番参考図

781	782	783
820	821	822
859	860	861

令和8年1月1日時点
・この図面は課税のために作成した図面です。権利関係等の根拠になるものではありません。
・無地番については、Nまたは名古屋市の内部管理番号（例：9876543-A)が表示されている場合があります。

0 25 50 100 メートル

1:1,200

822

地番参考図

782	783	784
821	822	823
860	861	862

令和8年1月1日時点
・この図面は課税のために作成した図面です。権利関係等の根拠になるものではありません。
・無地番については、Nまたは名古屋市の内部管理番号（例：9876543-A)が表示されている場合があります。

0 25 50 100 メートル

1:1,200

823

地番参考図

783	784	785
822	823	824
861	862	863

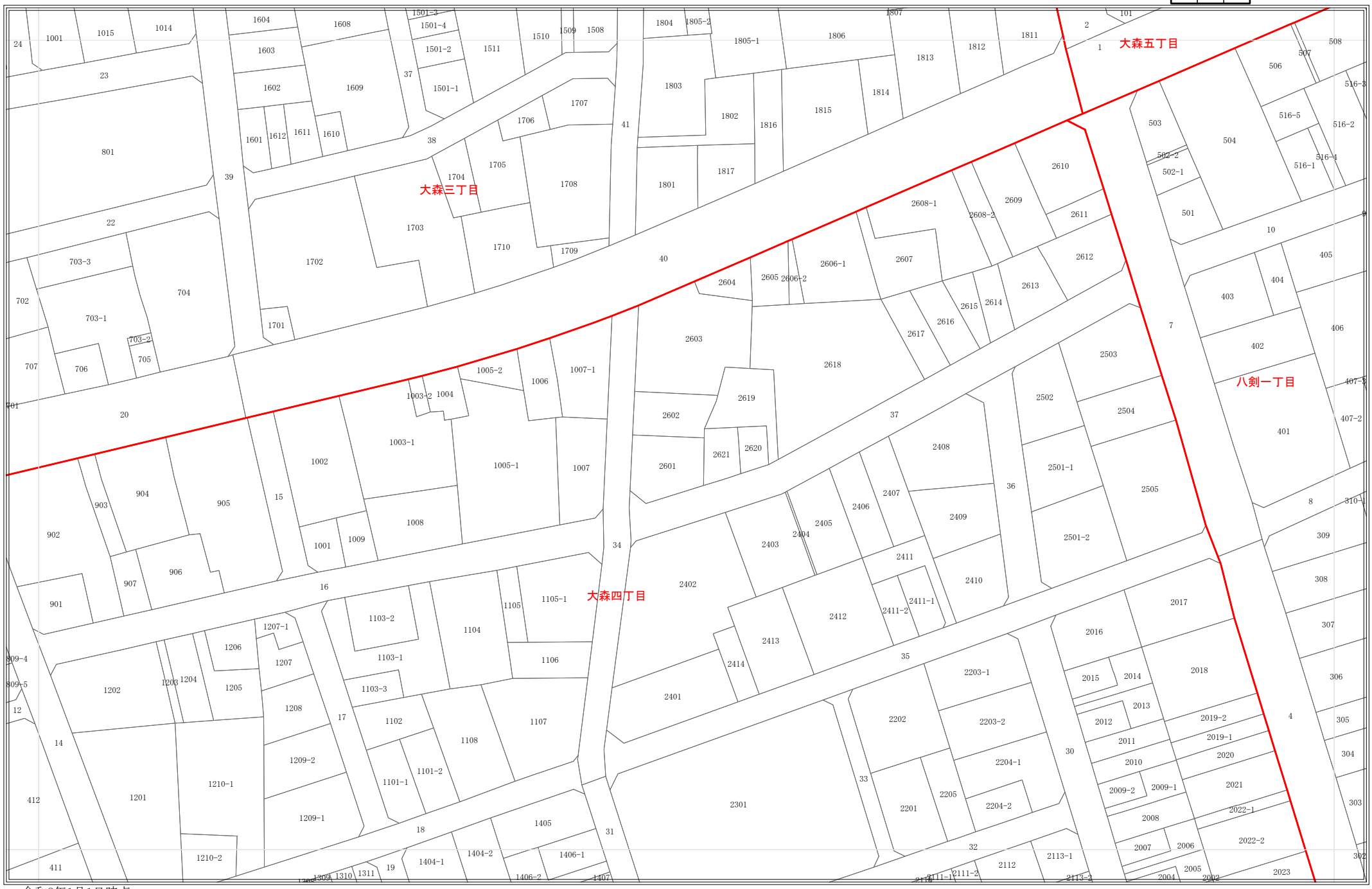

令和8年1月1日時点
・この図面は課税のために作成した図面です。権利関係等の根拠になるものではありません。
・無地番については、Nまたは名古屋市の内部管理番号（例：9876543-A)が表示されている場合があります。

0 25 50 100 メートル

1:1,200

824

地番参考図

784	785	786
823	824	825
862	863	864

令和8年1月1日時点
・この図面は課税のために作成した図面です。権利関係等の根拠になるものではありません。
・無地番については、Nまたは名古屋市の内部管理番号（例：9876543-A)が表示されている場合があります。

0 25 50 100 メートル

1:1,200

825

地番参考図

785	786	
824	825	826
863	864	865

令和8年1月1日時点
・この図面は課税のために作成した図面です。権利関係等の根拠になるものではありません。
・無地番については、Nまたは名古屋市の内部管理番号（例：9876543-A)が表示されている場合があります。

0 25 50 100 メートル

1:1,200

826

地番参考図

786	
825	826
864	865

令和8年1月1日時点
・この図面は課税のために作成した図面です。権利関係等の根拠になるものではありません。
・無地番については、Nまたは名古屋市の内部管理番号（例：9876543-A)が表示されている場合があります。

0 25 50 100 メートル

1:1,200

845

地番参考図

805	806	807
844	845	846
884	885	886

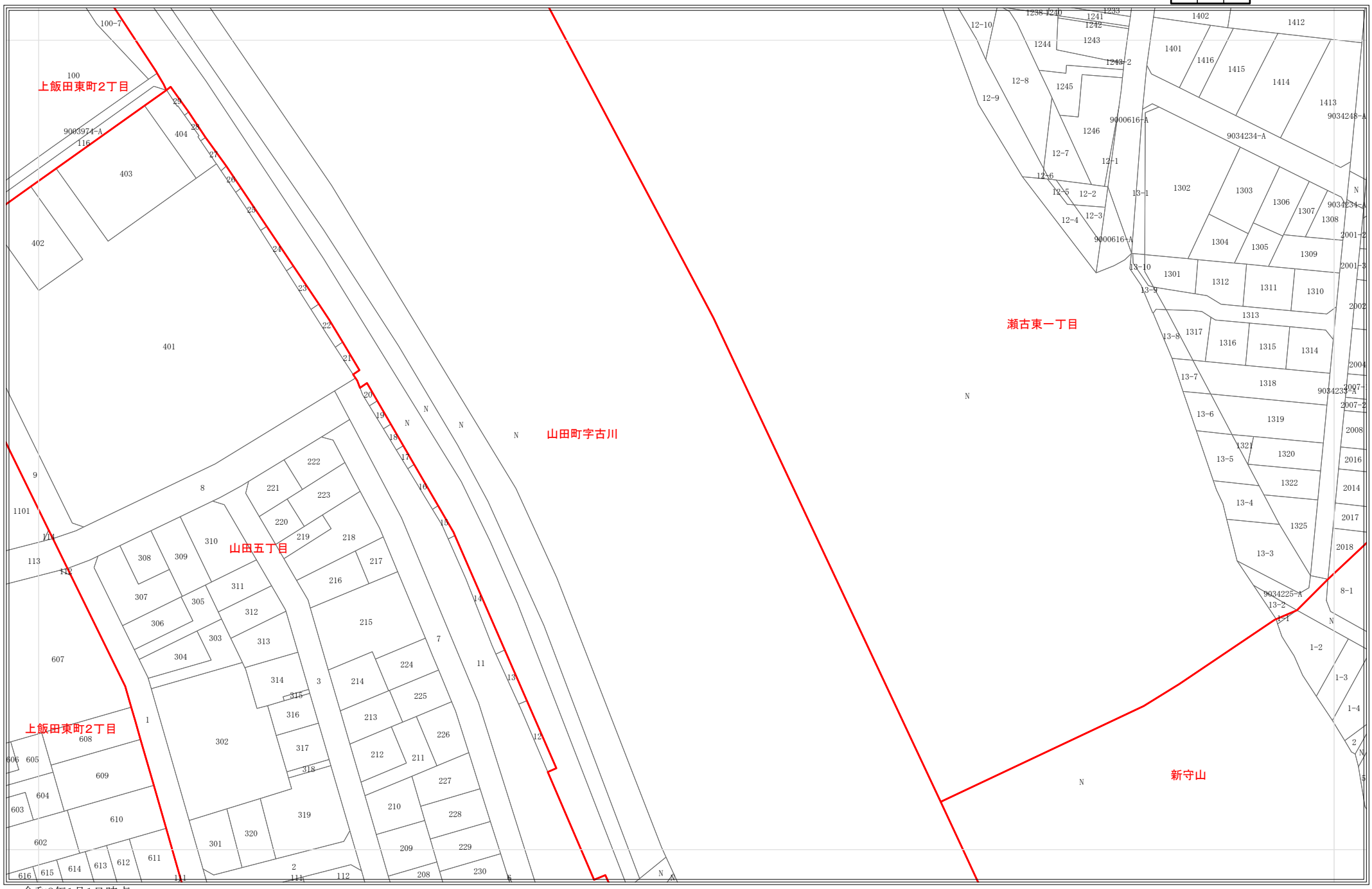

令和8年1月1日時点
・この図面は課税のために作成した図面です。権利関係等の根拠になるものではありません。
・無地番については、Nまたは名古屋市の内部管理番号（例：9876543-A)が表示されている場合があります。

0 25 50 100 メートル

1:1,200

846

地番参考図

806	807	808
845	846	847
885	886	887

令和8年1月1日時点
・この図面は課税のために作成した図面です。権利関係等の根拠になるものではありません。
・無地番については、Nまたは名古屋市の内部管理番号（例：9876543-A)が表示されている場合があります。

0 25 50 100 メートル

1:1,200

847

地番参考図

807	808	809
846	847	848
886	887	888

令和8年1月1日時点
・この図面は課税のために作成した図面です。権利関係等の根拠になるものではありません。
・無地番については、Nまたは名古屋市の内部管理番号（例：9876543-A)が表示されている場合があります。

0 25 50 100 メートル

1:1,200

848

地番参考図

808	809	810
847	848	849
887	888	889

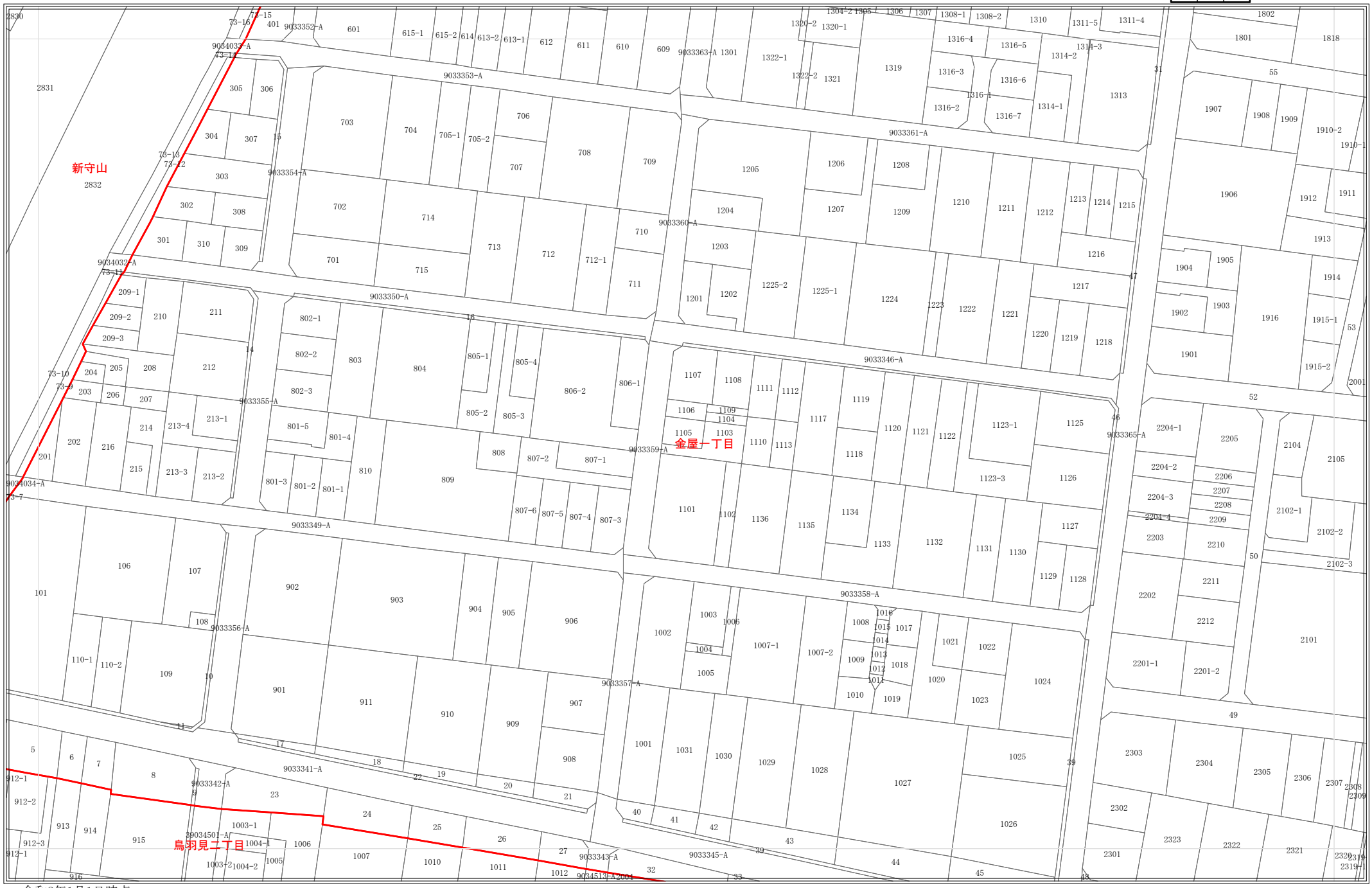

令和8年1月1日時点
・この図面は課税のために作成した図面です。権利関係等の根拠になるものではありません。
・無地番については、Nまたは名古屋市の内部管理番号（例：9876543-A)が表示されている場合があります。

0 25 50 100 メートル

1:1,200

849

地番参考図

809	810	811
848	849	850
888	889	890

令和8年1月1日時点
・この図面は課税のために作成した図面です。権利関係等の根拠になるものではありません。
・無地番については、Nまたは名古屋市の内部管理番号（例：9876543-A)が表示されている場合があります。

0 25 50 100 メートル

1:1,200

850

地番参考図

810	811	812
849	850	851
889	890	891

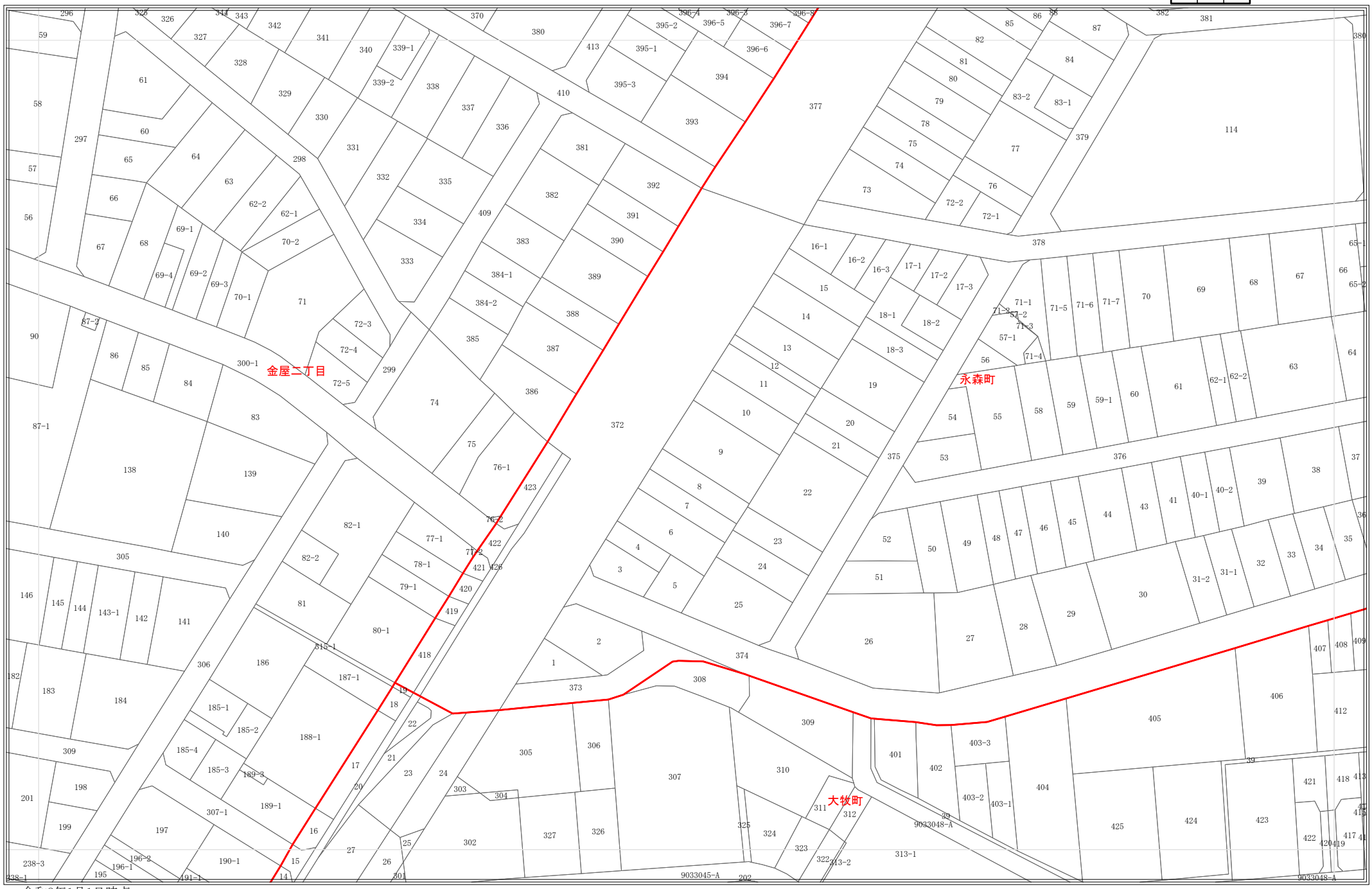

令和8年1月1日時点
・この図面は課税のために作成した図面です。権利関係等の根拠になるものではありません。
・無地番については、Nまたは名古屋市の内部管理番号（例：9876543-A)が表示されている場合があります。

0 25 50 100 メートル

1:1,200

851

地番参考図

811	812	813
850	851	852
890	891	892

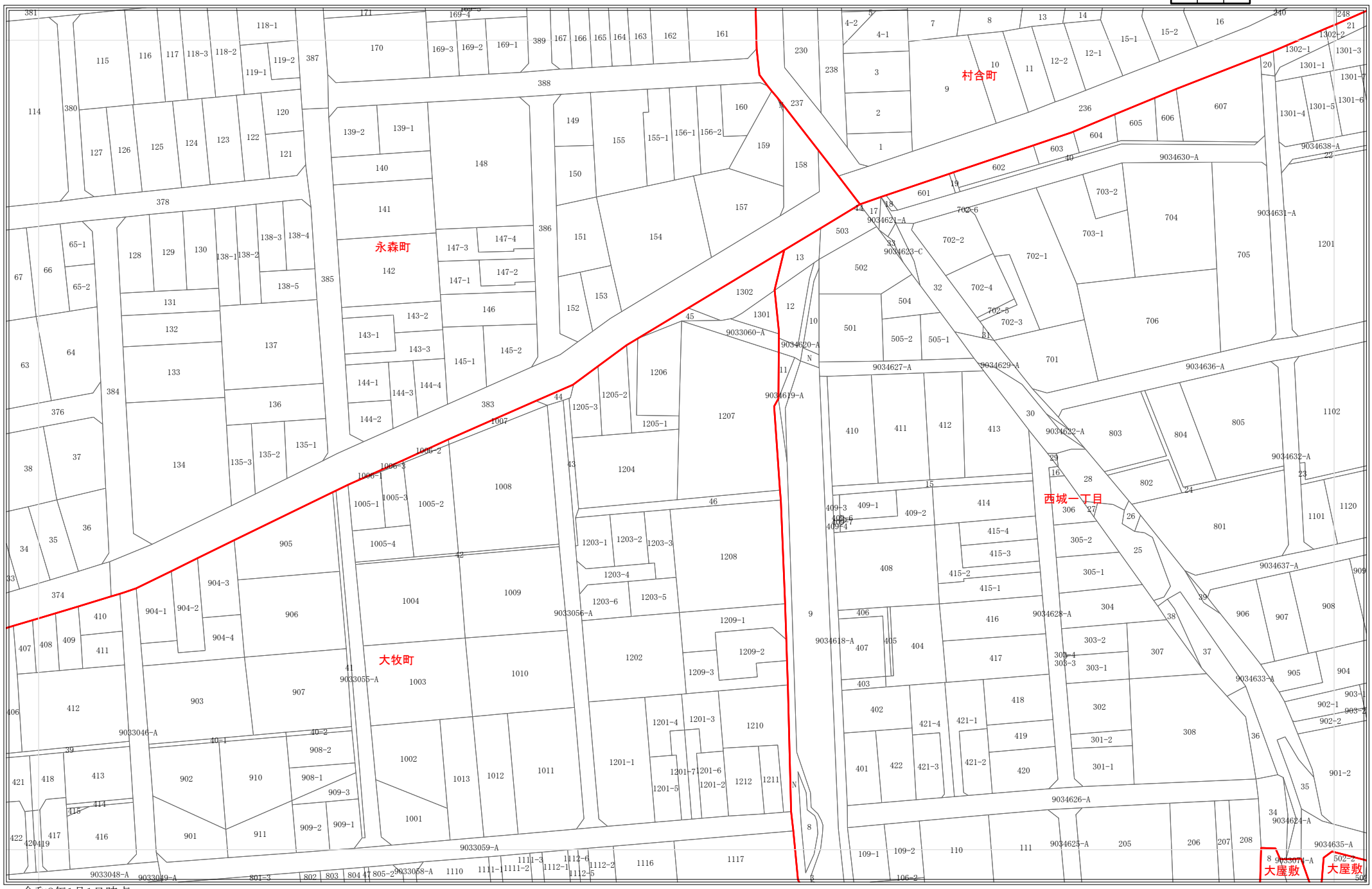

令和8年1月1日時点
・この図面は課税のために作成した図面です。権利関係等の根拠になるものではありません。
・無地番については、Nまたは名古屋市の内部管理番号（例：9876543-A)が表示されている場合があります。

0 25 50 100 メートル

1:1,200

852

地番参考図

812	813	814
851	852	853
891	892	893

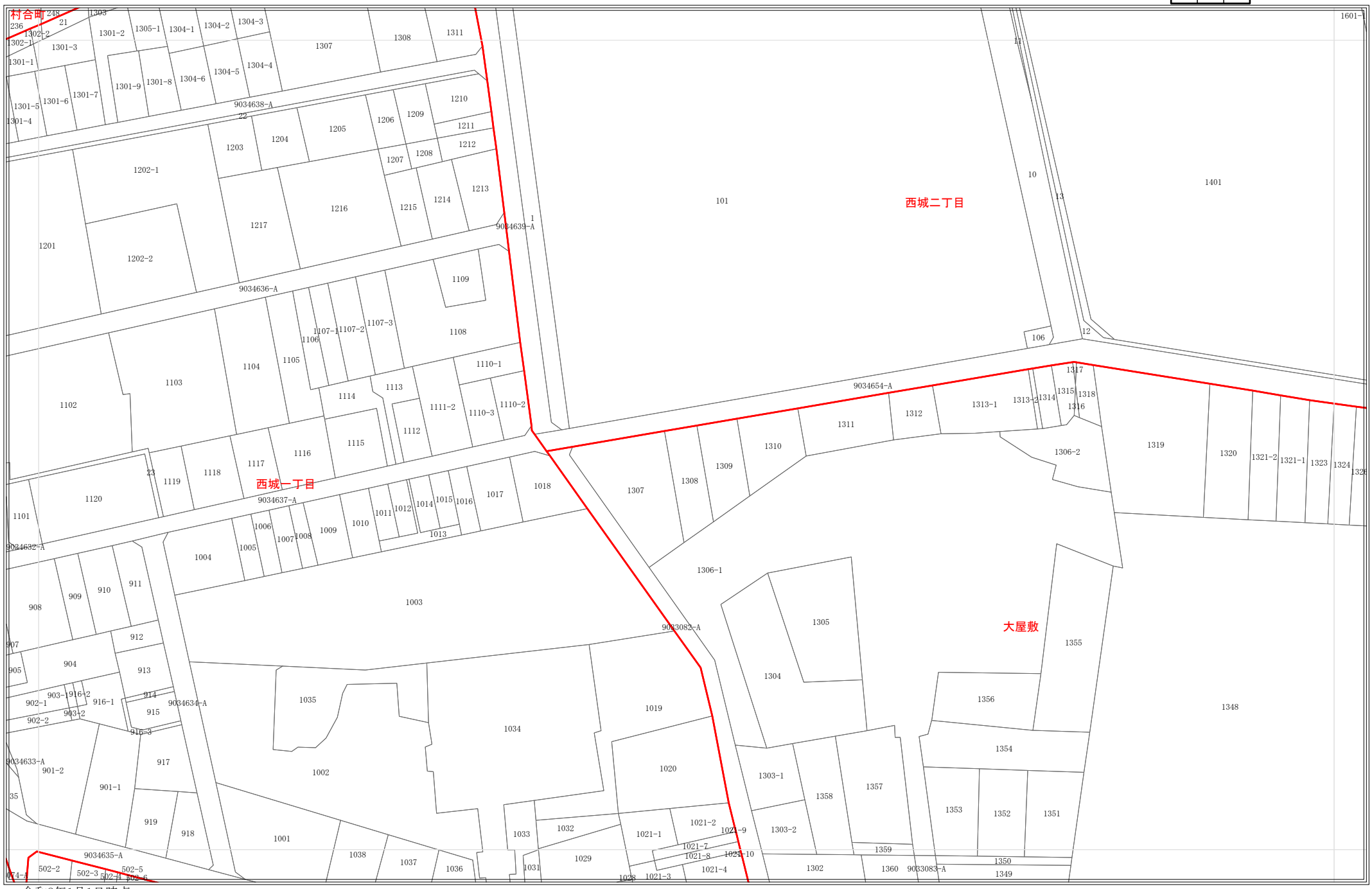

令和8年1月1日時点
・この図面は課税のために作成した図面です。権利関係等の根拠になるものではありません。
・無地番については、Nまたは名古屋市の内部管理番号（例：9876543-A)が表示されている場合があります。

0 25 50 100 メートル

1:1,200

853

地番参考図

813	814	815
852	853	854
892	893	894

令和8年1月1日時点
・この図面は課税のために作成した図面です。権利関係等の根拠になるものではありません。
・無地番については、Nまたは名古屋市の内部管理番号（例：9876543-A)が表示されている場合があります。

0 25 50 100 メートル

1:1,200

854

地番参考図

814	815	816
853	854	855
893	894	895

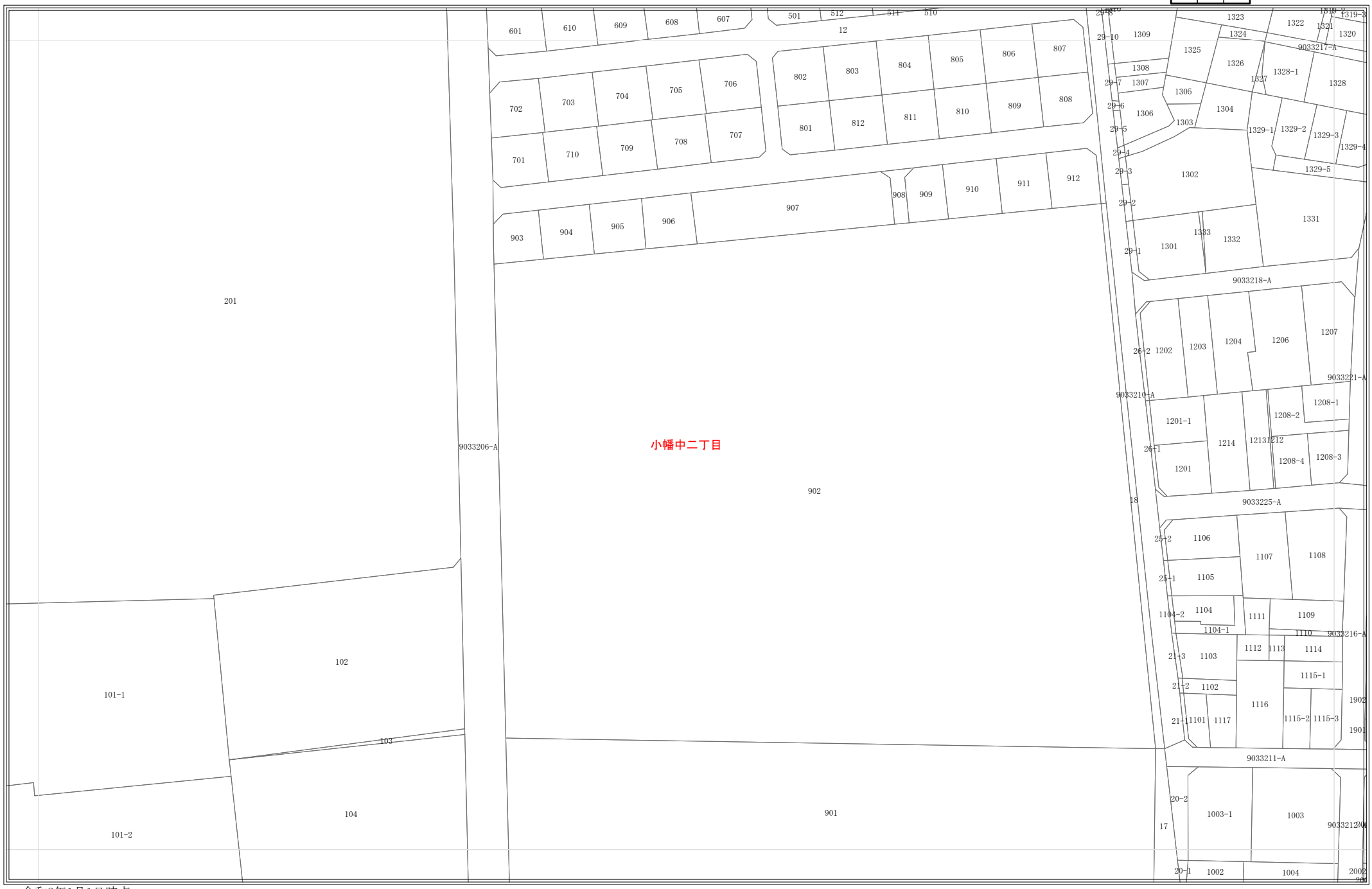

令和8年1月1日時点
・この図面は課税のために作成した図面です。権利関係等の根拠になるものではありません。
・無地番については、Nまたは名古屋市の内部管理番号（例：9876543-A)が表示されている場合があります。

0 25 50 100 メートル

1:1,200

855

地番参考図

815	816	817
854	855	856
894	895	896

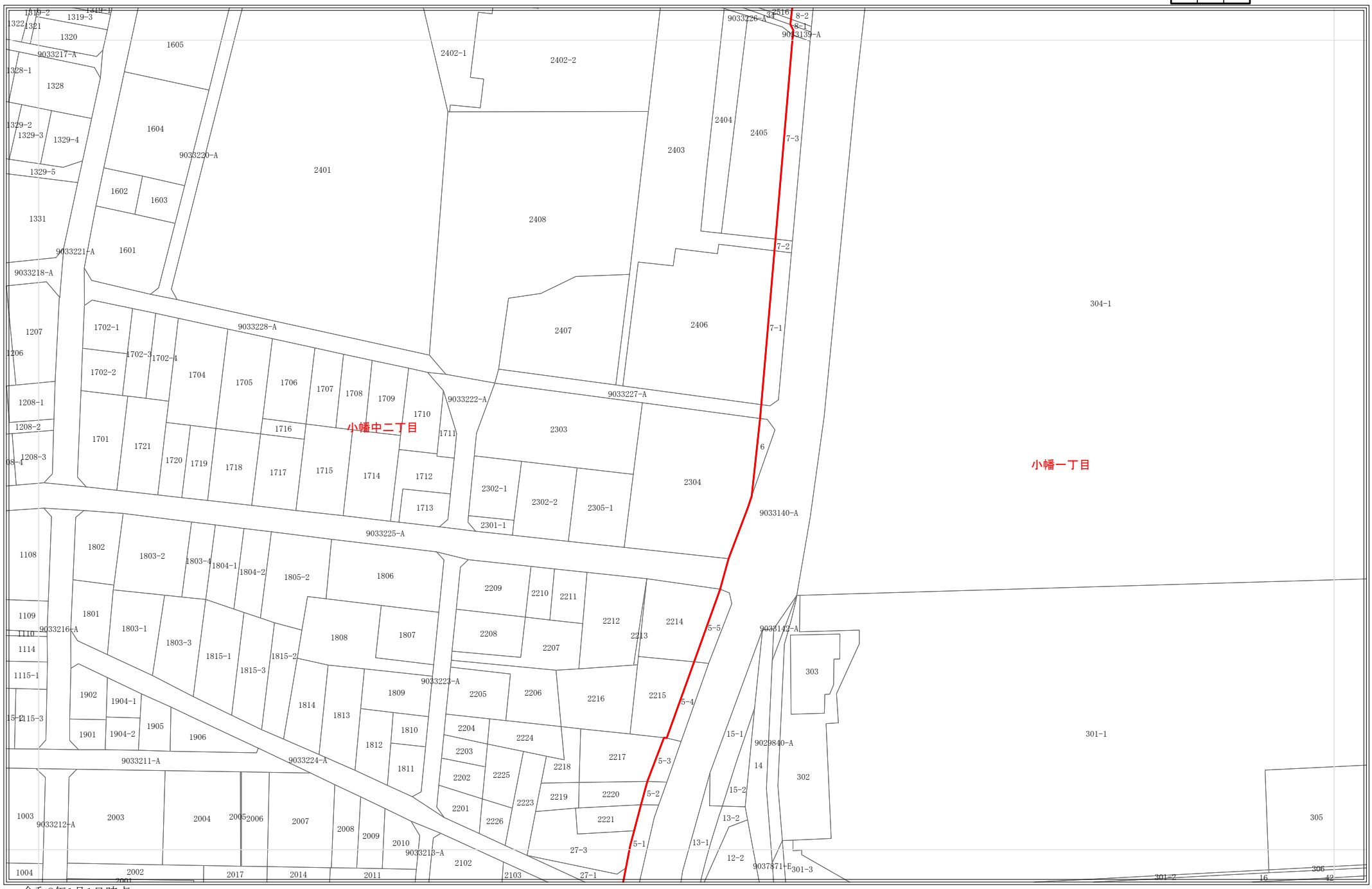

令和8年1月1日時点
・この図面は課税のために作成した図面です。権利関係等の根拠になるものではありません。
・無地番については、Nまたは名古屋市の内部管理番号（例：9876543-A)が表示されている場合があります。

0 25 50 100 メートル

1:1,200

856

地番参考図

816	817	818
855	856	857
895	896	897

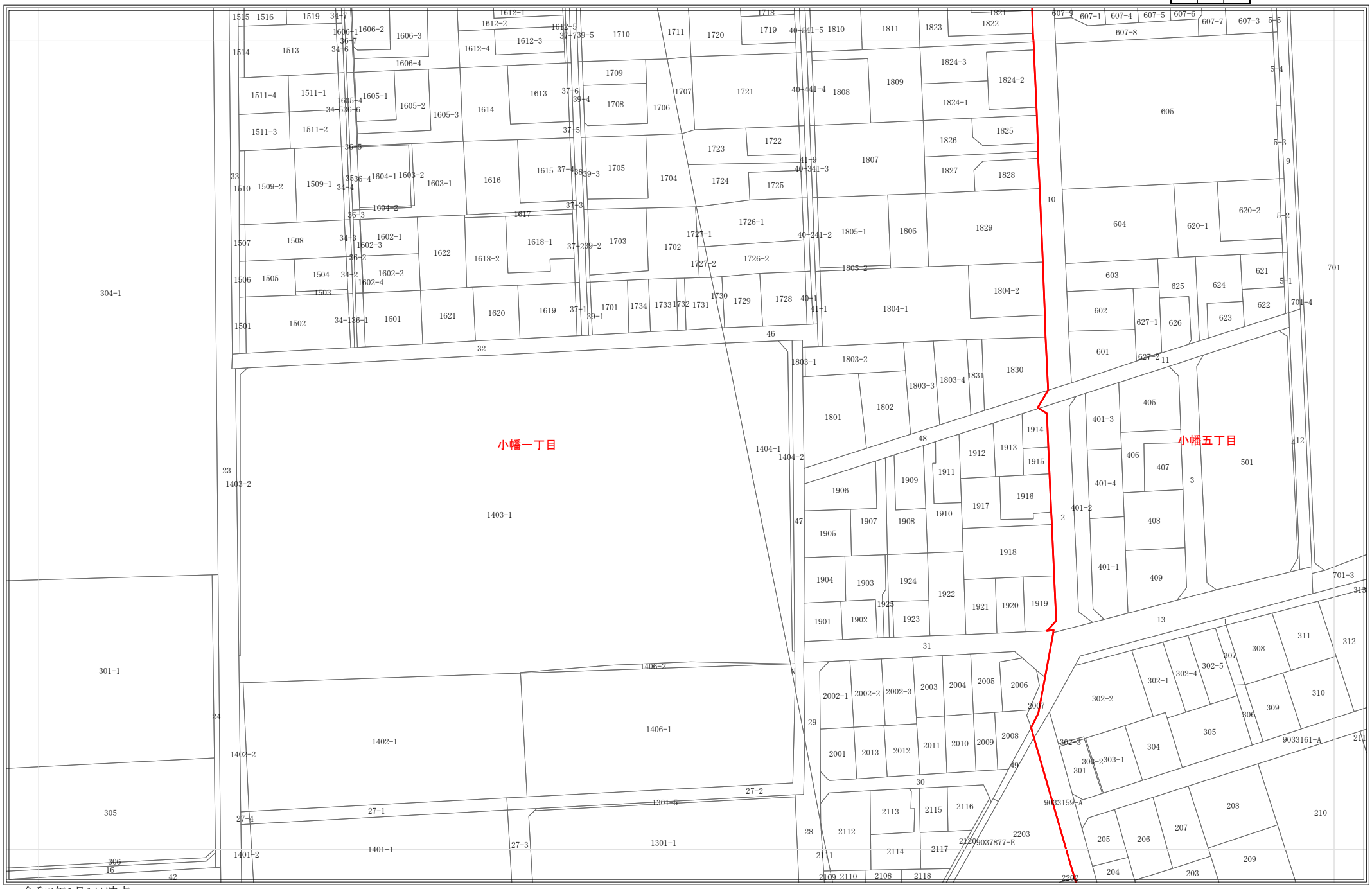

令和8年1月1日時点
・この図面は課税のために作成した図面です。権利関係等の根拠になるものではありません。
・無地番については、Nまたは名古屋市の内部管理番号（例：9876543-A)が表示されている場合があります。

0 25 50 100 メートル

1:1,200

857

地番参考図

817	818	819
856	857	858
896	897	898

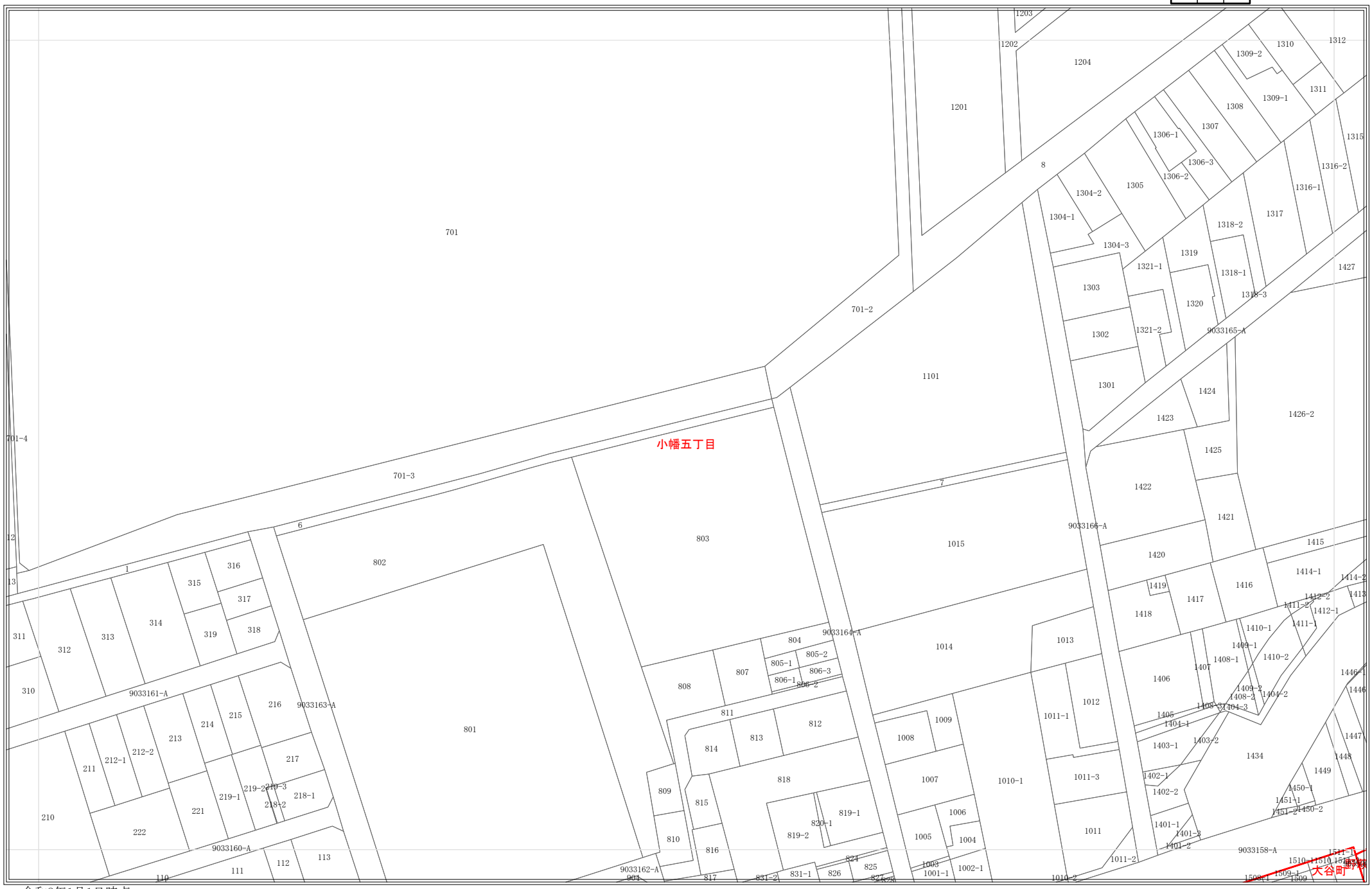

1:1,200

令和8年1月1日時点
・この図面は課税のために作成した図面です。権利関係等の根拠になるものではありません。
・無地番については、Nまたは名古屋市の内部管理番号（例：9876543-A)が表示されている場合があります。

858

地番参考図

818	819	820
857	858	859
897	898	899

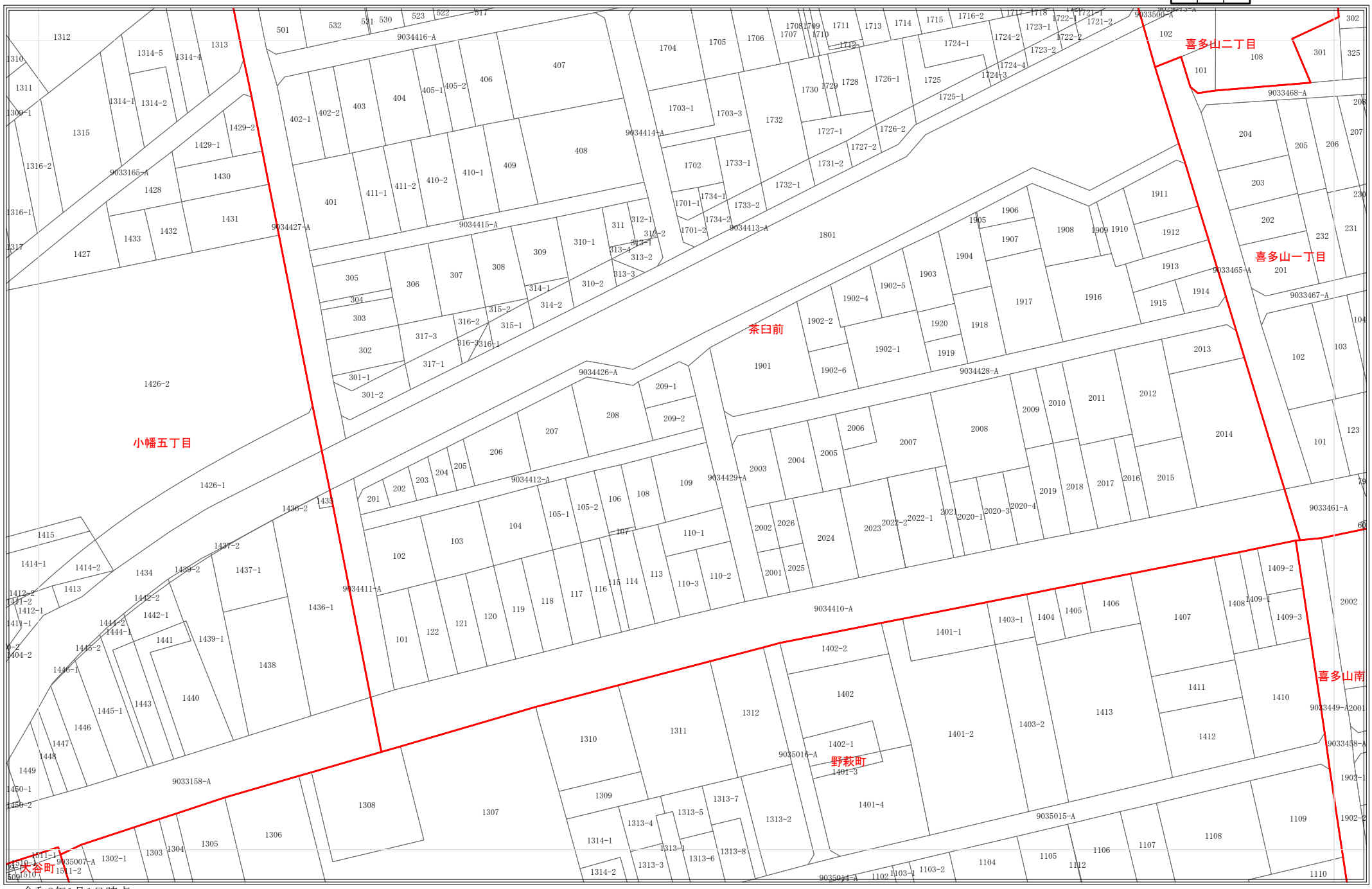

令和8年1月1日時点
・この図面は課税のために作成した図面です。権利関係等の根拠になるものではありません。
・無地番については、Nまたは名古屋市の内部管理番号（例：9876543-A)が表示されている場合があります。

0 25 50 100 メートル

1:1,200

859

地番参考図

819	820	821
858	859	860
898	899	900

令和8年1月1日時点
・この図面は課税のために作成した図面です。権利関係等の根拠になるものではありません。
・無地番については、Nまたは名古屋市の内部管理番号（例：9876543-A)が表示されている場合があります。

0 25 50 100 メートル

1:1,200

860

地番参考図

820	821	822
859	860	861
899	900	901

令和8年1月1日時点
・この図面は課税のために作成した図面です。権利関係等の根拠になるものではありません。
・無地番については、Nまたは名古屋市の内部管理番号（例：9876543-A)が表示されている場合があります。

0 25 50 100 メートル

1:1,200

861

地番参考図

821	822	823
860	861	862
900	901	902

令和8年1月1日時点
・この図面は課税のために作成した図面です。権利関係等の根拠になるものではありません。
・無地番については、Nまたは名古屋市の内部管理番号（例：9876543-A)が表示されている場合があります。

0 25 50 100 メートル

1:1,200

862

地番参考図

822	823	824
861	862	863
901	902	903

令和8年1月1日時点
・この図面は課税のために作成した図面です。権利関係等の根拠になるものではありません。
・無地番については、Nまたは名古屋市の内部管理番号（例：9876543-A)が表示されている場合があります。

0 25 50 100 メートル

1:1,200

863

地番参考図

823	824	825
862	863	864
902	903	904

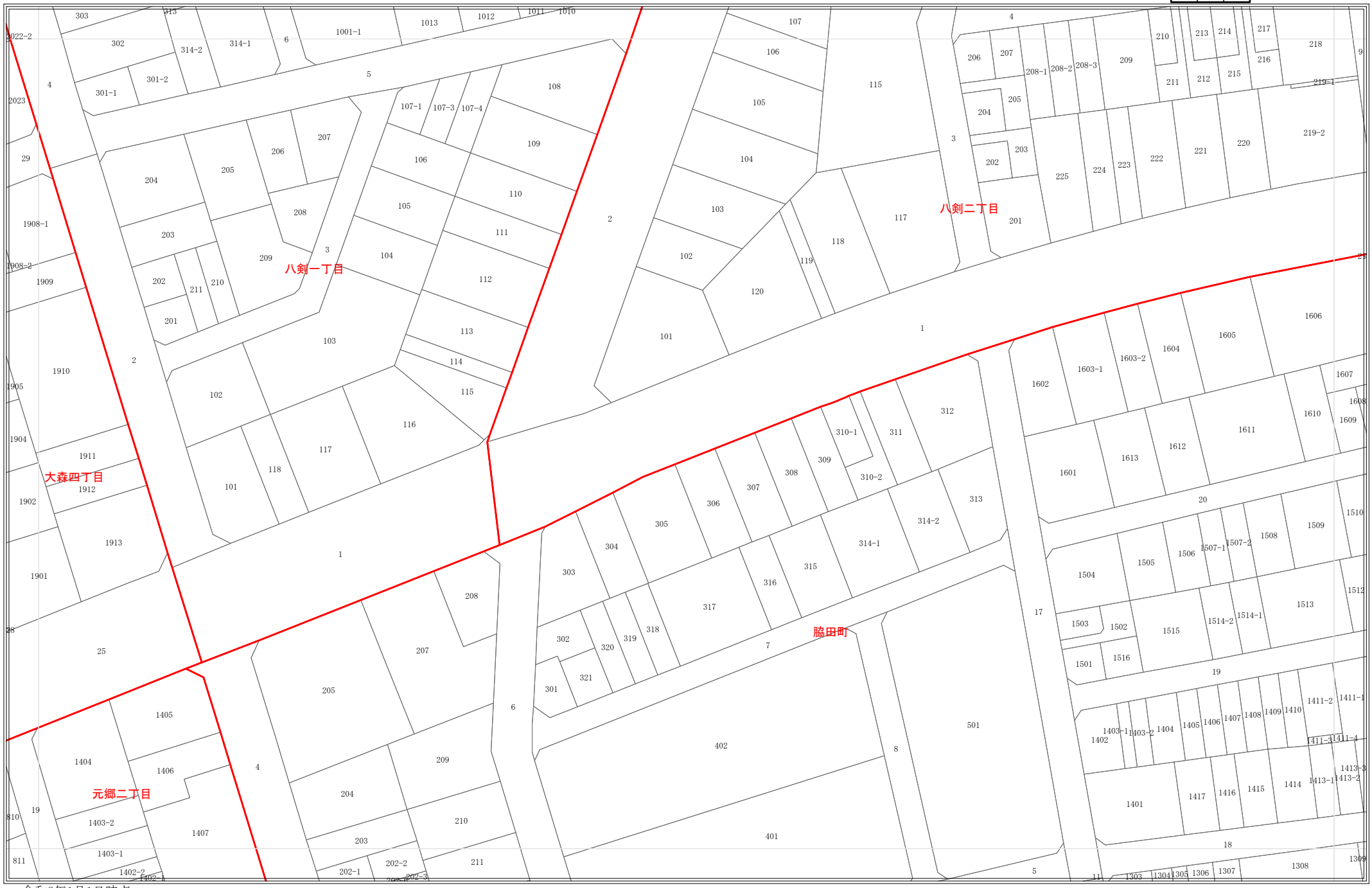

令和8年1月1日時点
・この図面は課税のために作成した図面です。権利関係等の根拠になるものではありません。
・無地番については、Nまたは名古屋市の内部管理番号（例：9876543-A)が表示されている場合があります。

0 25 50 100 メートル

1:1,200

地番参考図

824	825	826
863	864	865
903	904	905

令和8年1月1日時点
・この図面は課税のために作成した図面です。権利関係等の根拠になるものではありません。
・無地番については、Nまたは名古屋市の内部管理番号（例：9876543-A)が表示されている場合があります。

0 25 50 100 メートル

1:1,200

地番参考図

825	826	
864	865	
904	905	906

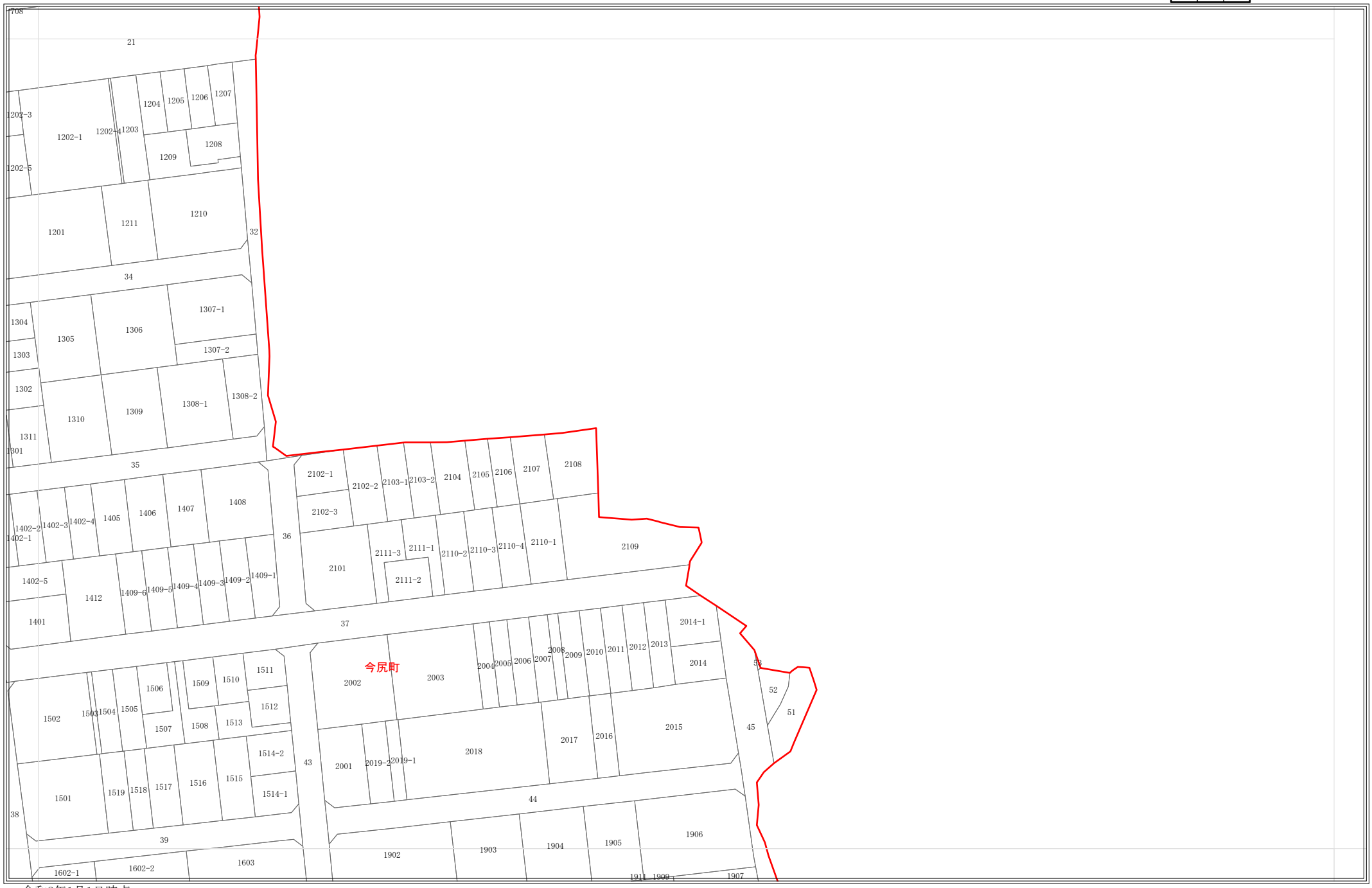

令和8年1月1日時点
・この図面は課税のために作成した図面です。権利関係等の根拠になるものではありません。
・無地番については、Nまたは名古屋市の内部管理番号（例：9876543-A)が表示されている場合があります。

0 25 50 100 メートル

1:1,200

885

地番参考図

844	845	846
884	885	886
927	928	929

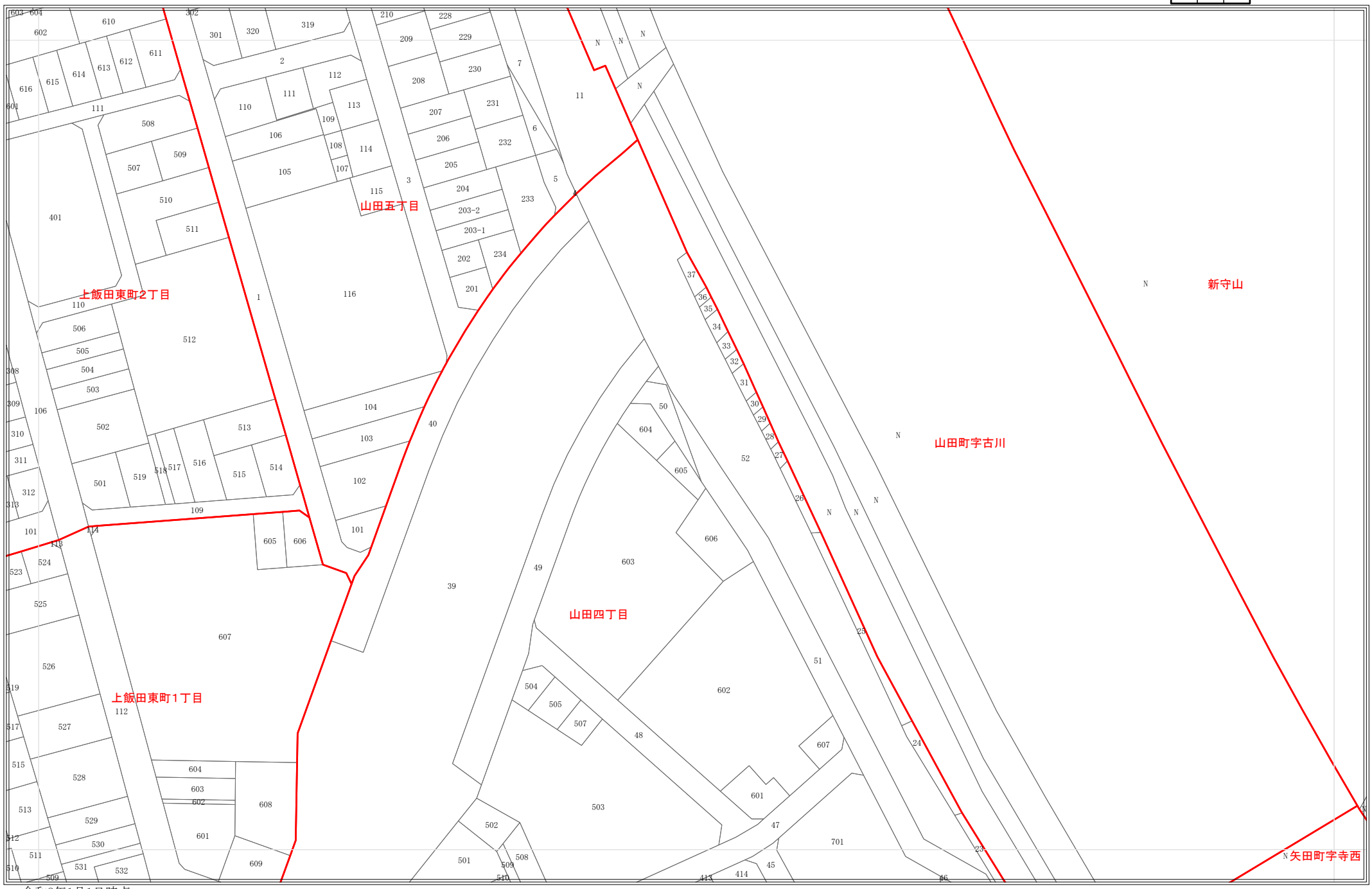

令和8年1月1日時点
・この図面は課税のために作成した図面です。権利関係等の根拠になるものではありません。
・無地番については、Nまたは名古屋市の内部管理番号（例：9876543-A)が表示されている場合があります。

0 25 50 100 メートル

1:1,200

886

地番参考図

845	846	847
885	886	887
928	929	930

令和8年1月1日時点
・この図面は課税のために作成した図面です。権利関係等の根拠になるものではありません。
・無地番については、Nまたは名古屋市の内部管理番号（例：9876543-A)が表示されている場合があります。

0 25 50 100 メートル

1:1,200

887

地番参考図

846	847	848
886	887	888
929	930	931

令和8年1月1日時点
・この図面は課税のために作成した図面です。権利関係等の根拠になるものではありません。
・無地番については、Nまたは名古屋市の内部管理番号（例：9876543-A)が表示されている場合があります。

0 25 50 100 メートル

1:1,200

888

地番参考図

847	848	849
887	888	889
930	931	932

令和8年1月1日時点

・この図面は課税のために作成した図面です。権利関係等の根拠になるものではありません。

・無地番については、Nまたは名古屋市の内部管理番号（例：9876543-A)が表示されている場合があります。

0 25 50 100 メートル

1:1,200

889

地番参考図

848	849	850
888	889	890
931	932	933

令和8年1月1日時点
・この図面は課税のために作成した図面です。権利関係等の根拠になるものではありません。
・無地番については、Nまたは名古屋市の内部管理番号（例：9876543-A)が表示されている場合があります。

0 25 50 100 メートル

1:1,200

890

地番参考図

849	850	851
889	890	891
932	933	934

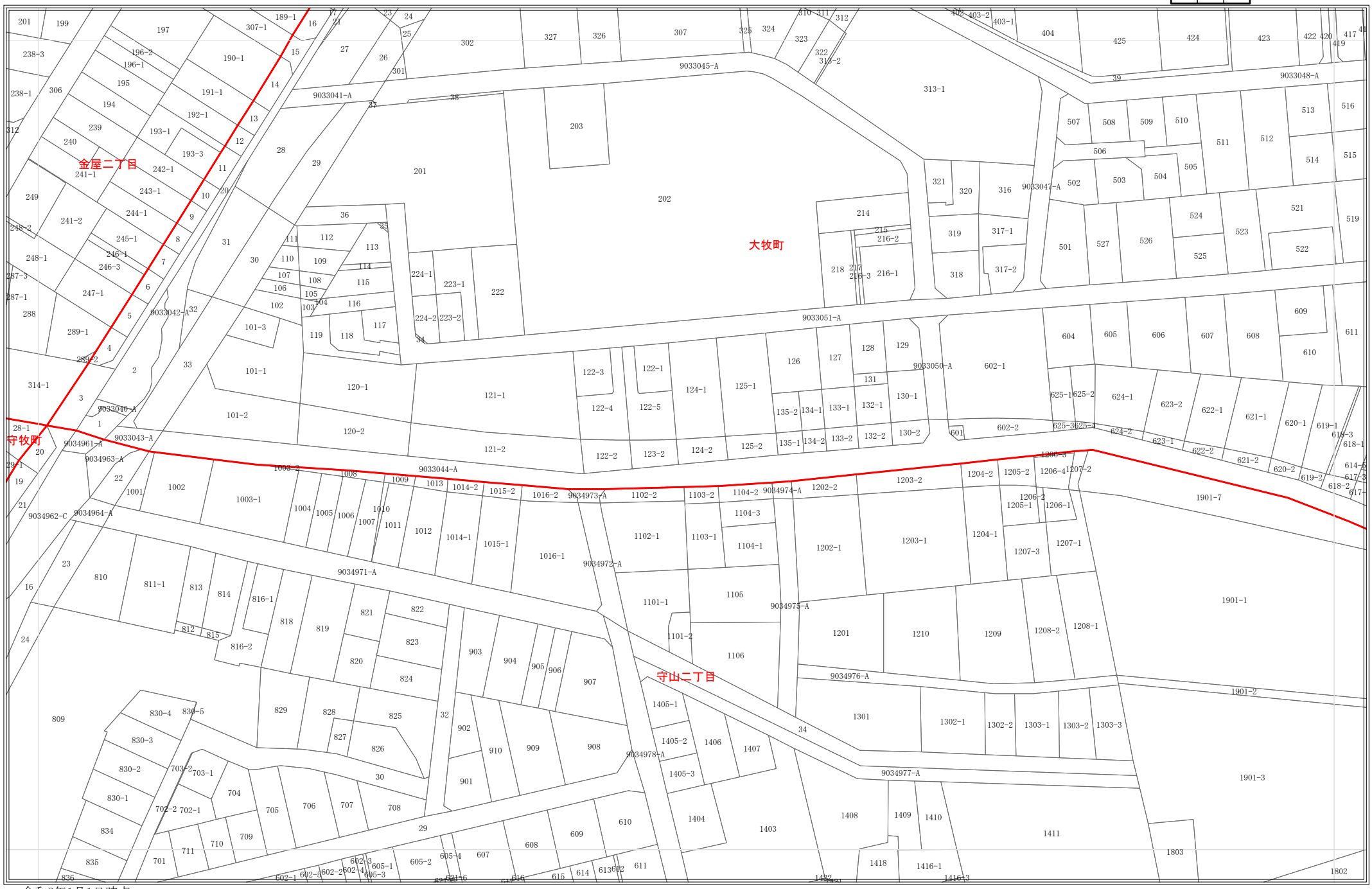

令和8年1月1日時点
・この図面は課税のために作成した図面です。権利関係等の根拠になるものではありません。
・無地番については、Nまたは名古屋市の内部管理番号（例：9876543-A)が表示されている場合があります。

0 25 50 100 メートル

1:1,200

891

地番参考図

850	851	852
890	891	892
933	934	935

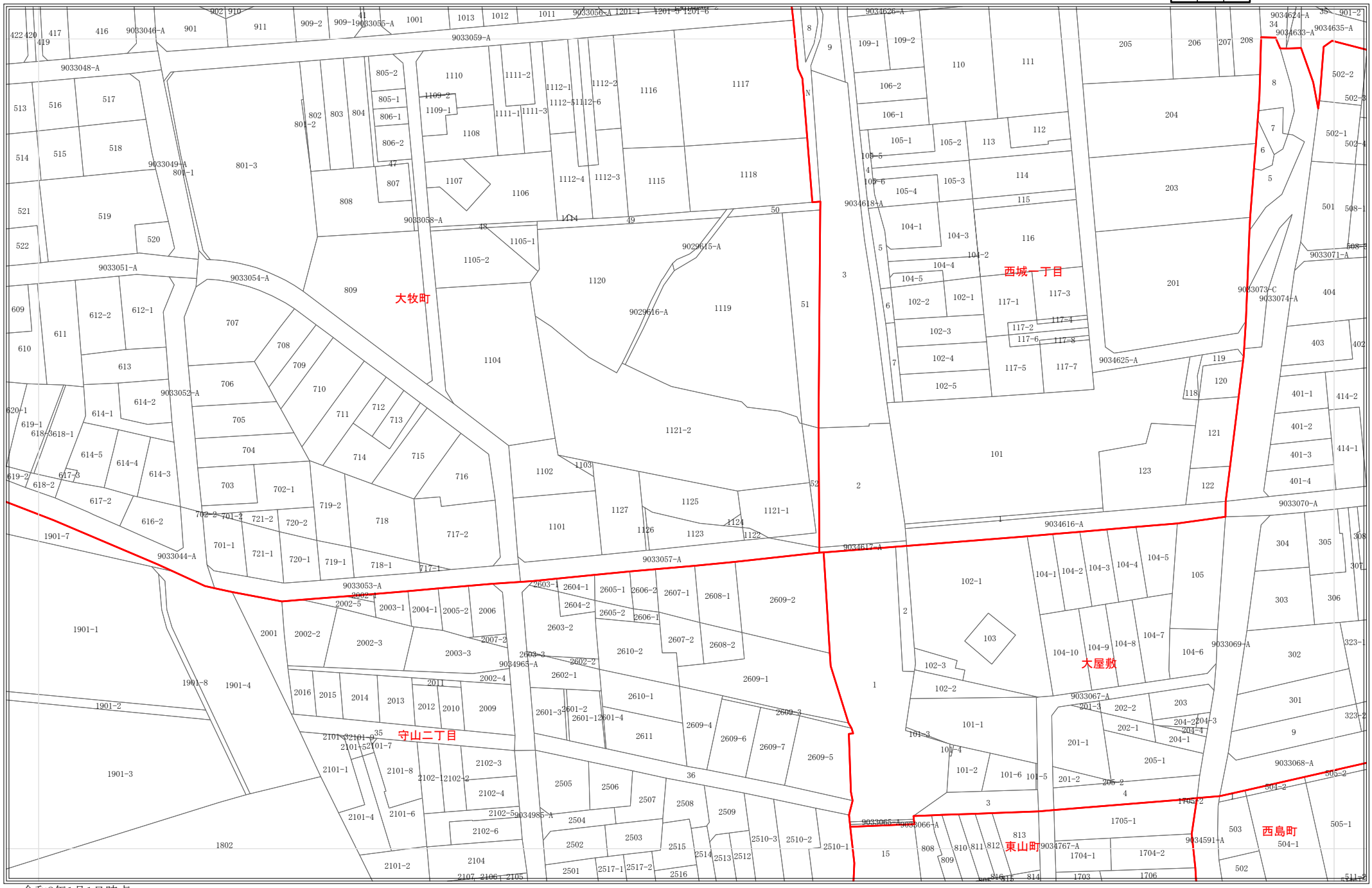

令和8年1月1日時点
・この図面は課税のために作成した図面です。権利関係等の根拠になるものではありません。
・無地番については、Nまたは名古屋市の内部管理番号（例：9876543-A)が表示されている場合があります。

0 25 50 100 メートル

1:1,200

892

地番参考図

851	852	853
891	892	893
934	935	936

令和8年1月1日時点
・この図面は課税のために作成した図面です。権利関係等の根拠になるものではありません。
・無地番については、Nまたは名古屋市の内部管理番号（例：9876543-A)が表示されている場合があります。

0 25 50 100 メートル

1:1,200

地番参考図

852	853	854
892	893	894
935	936	937

令和8年1月1日時点
・この図面は課税のために作成した図面です。権利関係等の根拠になるものではありません。
・無地番については、Nまたは名古屋市の内部管理番号（例：9876543-A)が表示されている場合があります。

0 25 50 100 メートル

1:1,200

894

地番参考図

853	854	855
893	894	895
936	937	938

令和8年1月1日時点
・この図面は課税のために作成した図面です。権利関係等の根拠になるものではありません。
・無地番については、Nまたは名古屋市の内部管理番号（例：9876543-A)が表示されている場合があります。

0 25 50 100 メートル

1:1,200

895

地番参考図

854	855	856
894	895	896
937	938	939

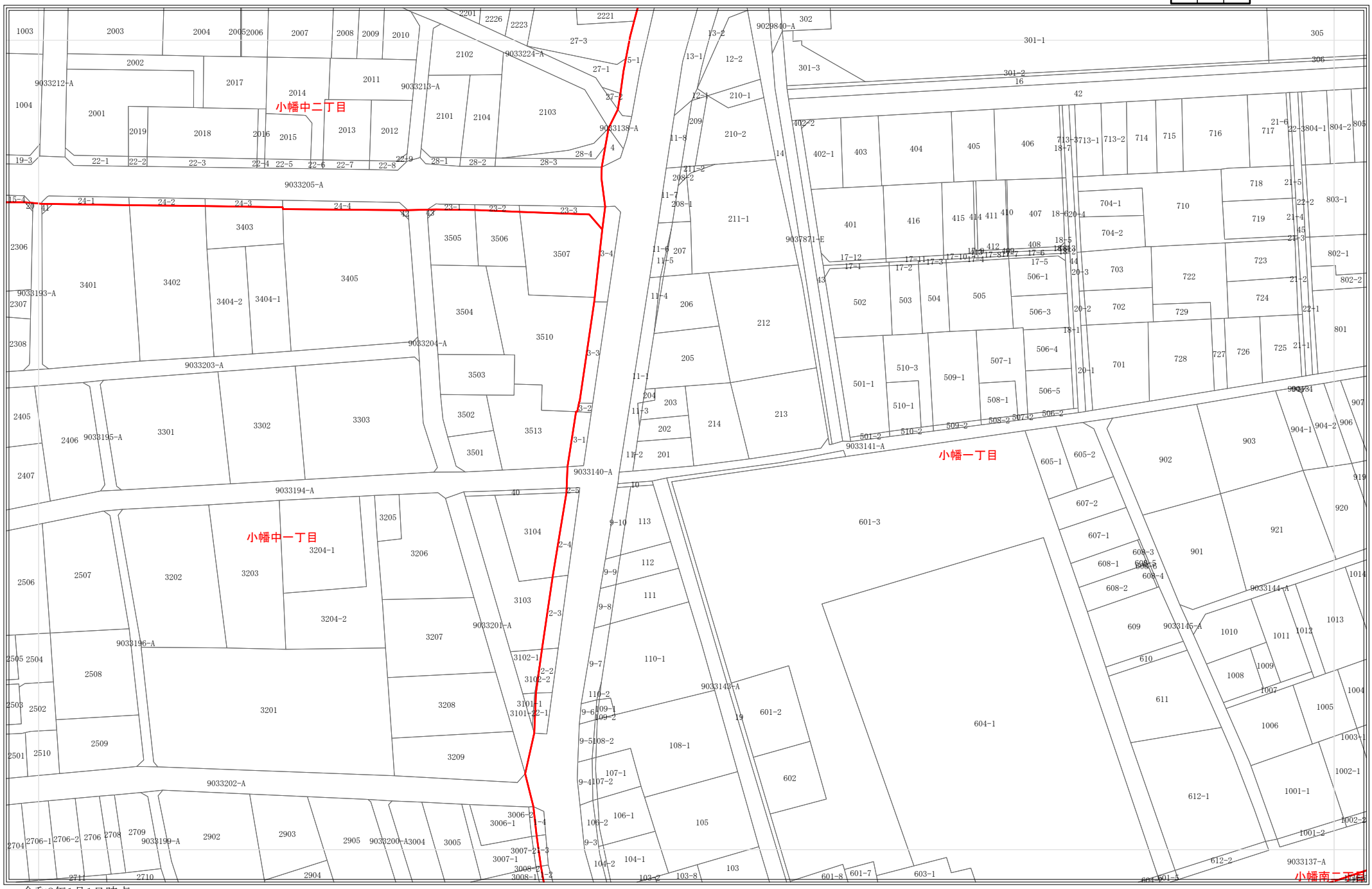

令和8年1月1日時点
・この図面は課税のために作成した図面です。権利関係等の根拠になるものではありません。
・無地番については、Nまたは名古屋市の内部管理番号（例：9876543-A)が表示されている場合があります。

0 25 50 100 メートル

1:1,200

896

地番参考図

855	856	857
895	896	897
938	939	940

令和8年1月1日時点
・この図面は課税のために作成した図面です。権利関係等の根拠になるものではありません。
・無地番については、Nまたは名古屋市の内部管理番号（例：9876543-A)が表示されている場合があります。

0 25 50 100 メートル

1:1,200

897

地番参考図

856	857	858
896	897	898
939	940	941

令和8年1月1日時点
・この図面は課税のために作成した図面です。権利関係等の根拠になるものではありません。
・無地番については、Nまたは名古屋市の内部管理番号（例：9876543-A)が表示されている場合があります。

0 25 50 100 メートル

1:1,200

898

地番参考図

857	858	859
897	898	899
940	941	942

令和8年1月1日時点
・この図面は課税のために作成した図面です。権利関係等の根拠になるものではありません。
・無地番については、Nまたは名古屋市の内部管理番号（例：9876543-A)が表示されている場合があります。

0 25 50 100 メートル

1:1,200

899

地番参考図

858	859	860
898	899	900
941	942	943

令和8年1月1日時点
・この図面は課税のために作成した図面です。権利関係等の根拠になるものではありません。
・無地番については、Nまたは名古屋市の内部管理番号（例：9876543-A)が表示されている場合があります。

0 25 50 100 メートル

1:1,200

900

地番参考図

859	860	861
899	900	901
942	943	944

令和8年1月1日時点
・この図面は課税のために作成した図面です。権利関係等の根拠になるものではありません。
・無地番については、Nまたは名古屋市の内部管理番号（例：9876543-A)が表示されている場合があります。

0 25 50 100 メートル

1:1,200

901

地番参考図

860	861	862
900	901	902
943	944	945

令和8年1月1日時点
・この図面は課税のために作成した図面です。権利関係等の根拠になるものではありません。
・無地番については、Nまたは名古屋市の内部管理番号（例：9876543-A)が表示されている場合があります。

0 25 50 100 メートル

1:1,200

902

地番参考図

861	862	863
901	902	903
944	945	946

令和8年1月1日時点
・この図面は課税のために作成した図面です。権利関係等の根拠になるものではありません。
・無地番については、Nまたは名古屋市の内部管理番号（例：9876543-A)が表示されている場合があります。

0 25 50 100 メートル

1:1,200

903

地番参考図

862	863	864
902	903	904
945	946	947

令和8年1月1日時点
・この図面は課税のために作成した図面です。権利関係等の根拠になるものではありません。
・無地番については、Nまたは名古屋市の内部管理番号（例：9876543-A)が表示されている場合があります。

0 25 50 100 メートル

1:1,200

904

地番参考図

863	864	865
903	904	905
946	947	948

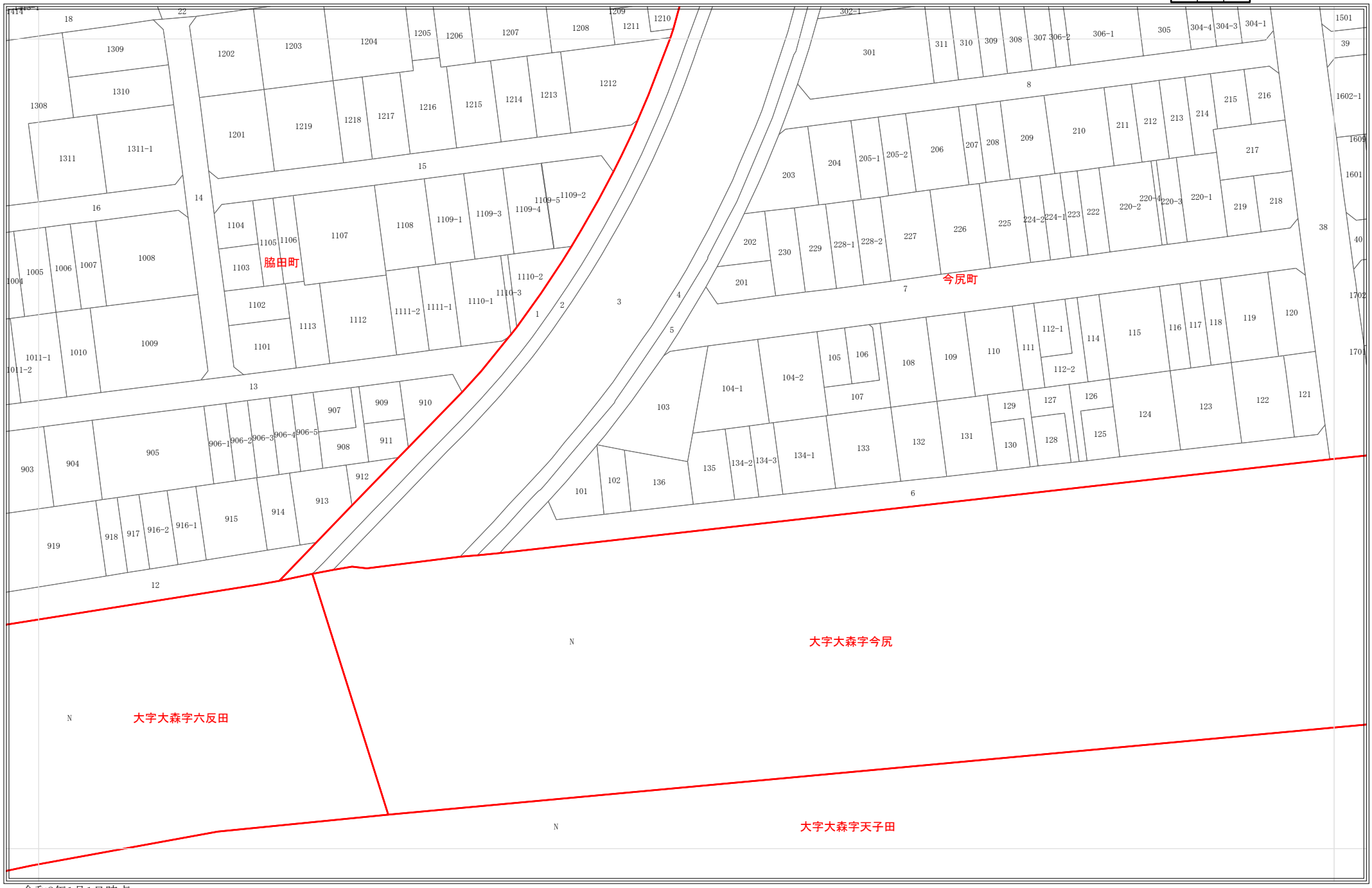

令和8年1月1日時点
・この図面は課税のために作成した図面です。権利関係等の根拠になるものではありません。
・無地番については、Nまたは名古屋市の内部管理番号（例：9876543-A)が表示されている場合があります。

0 25 50 100 メートル

1:1,200

905

地番参考図

864	865	
904	905	906
947	948	949

令和8年1月1日時点
・この図面は課税のために作成した図面です。権利関係等の根拠になるものではありません。
・無地番については、Nまたは名古屋市の内部管理番号（例：9876543-A)が表示されている場合があります。

0 25 50 100 メートル

1:1,200

地番参考図

865	
905	906
948	949

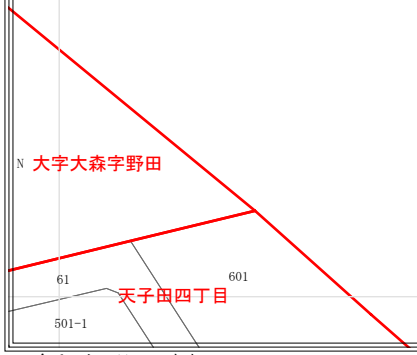

令和8年1月1日時点
・この図面は課税のために作成した図面です。権利関係等の根拠になるものではありません。
・無地番については、Nまたは名古屋市の内部管理番号（例：9876543-A)が表示されている場合があります。

0 25 50 100 メートル

1:1,200

地番参考図

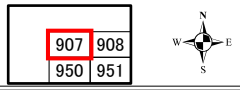

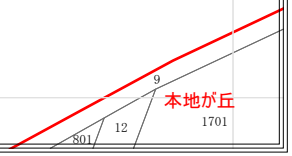

令和8年1月1日時点
・この図面は課税のために作成した図面です。権利関係等の根拠になるものではありません。
・無地番については、Nまたは名古屋市の内部管理番号（例：9876543-A)が表示されている場合があります。

0 25 50 100 メートル

1:1,200

地番参考図

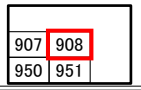

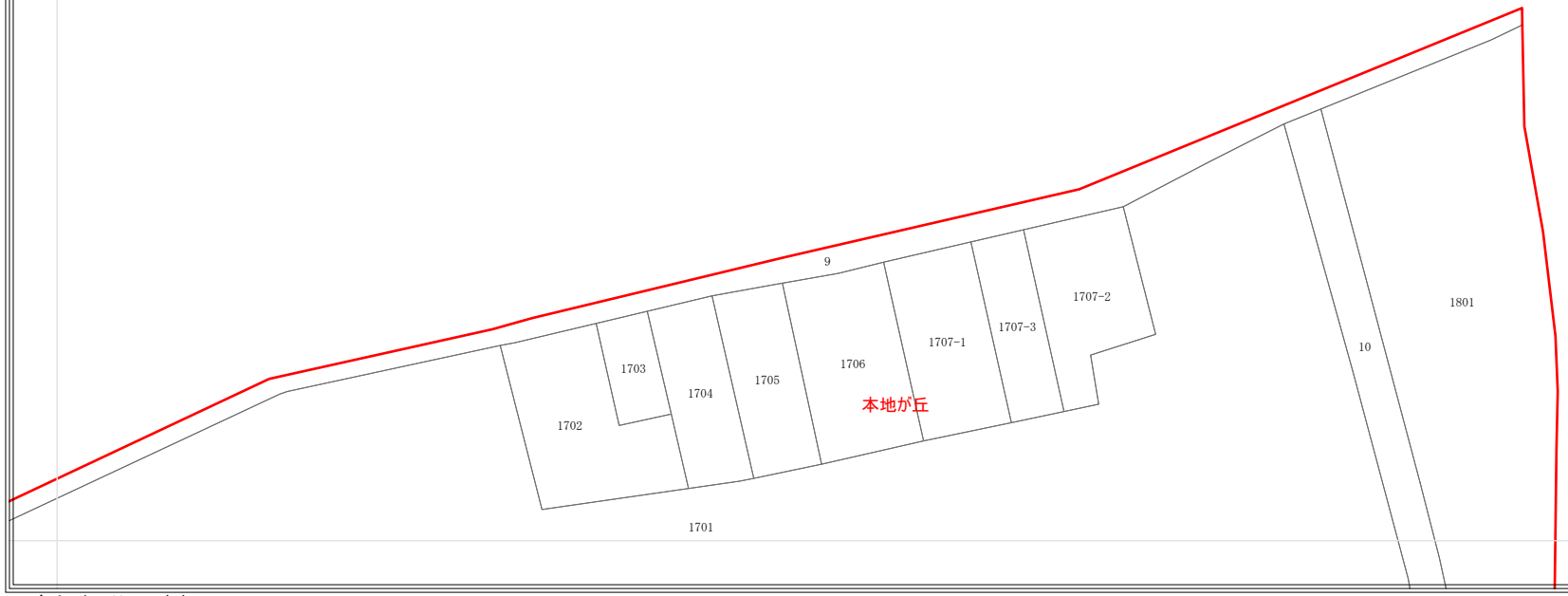

令和8年1月1日時点
・この図面は課税のために作成した図面です。権利関係等の根拠になるものではありません。
・無地番については、Nまたは名古屋市の内部管理番号（例：9876543-A)が表示されている場合があります。

0 25 50 100 メートル

1:1,200

929

地番参考図

885	886	887
928	929	930
972	973	974

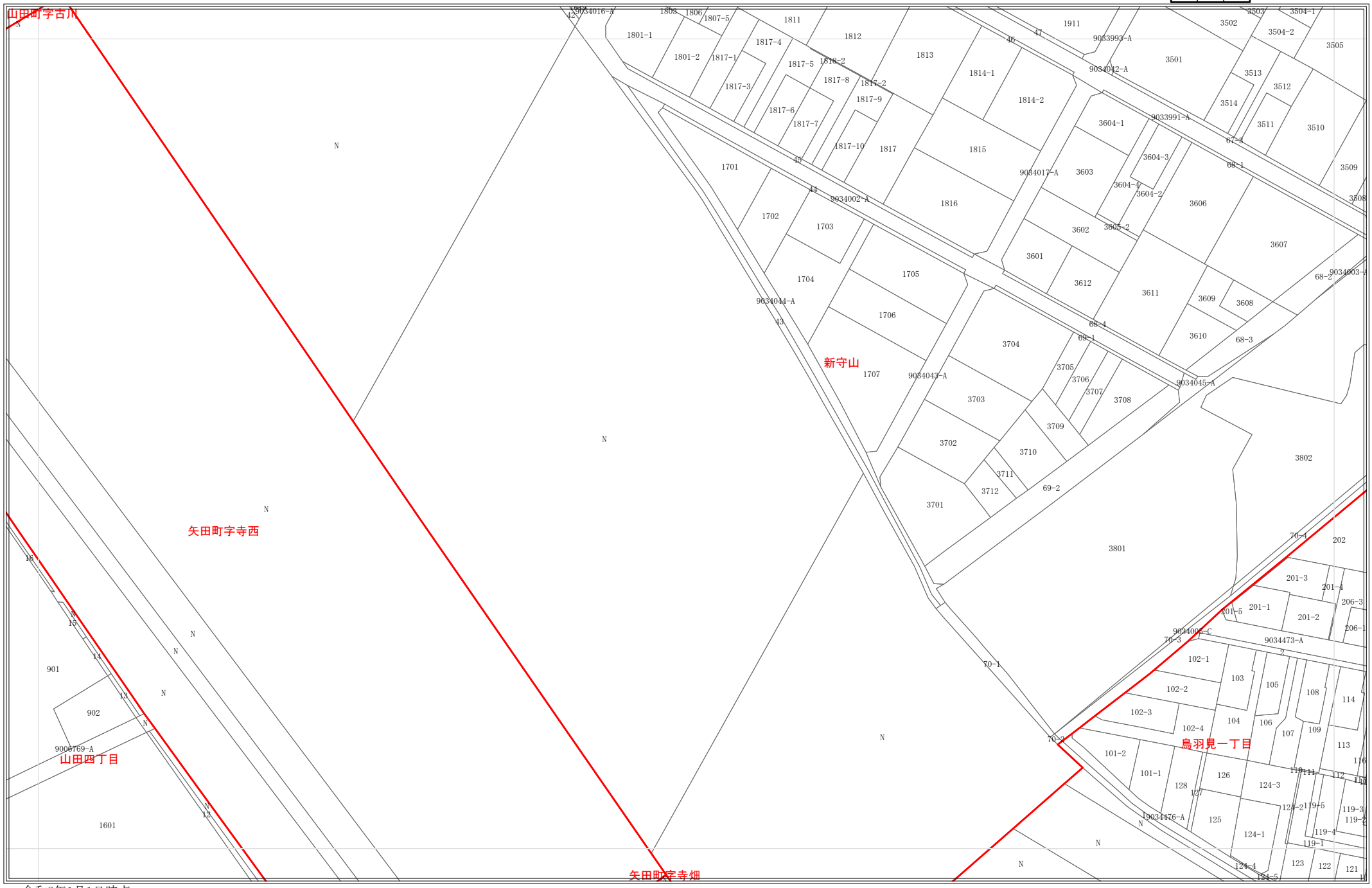

令和8年1月1日時点
・この図面は課税のために作成した図面です。権利関係等の根拠になるものではありません。
・無地番については、Nまたは名古屋市の内部管理番号（例：9876543-A)が表示されている場合があります。

0 25 50 100 メートル

1:1,200

930

地番参考図

886	887	888
929	930	931
973	974	975

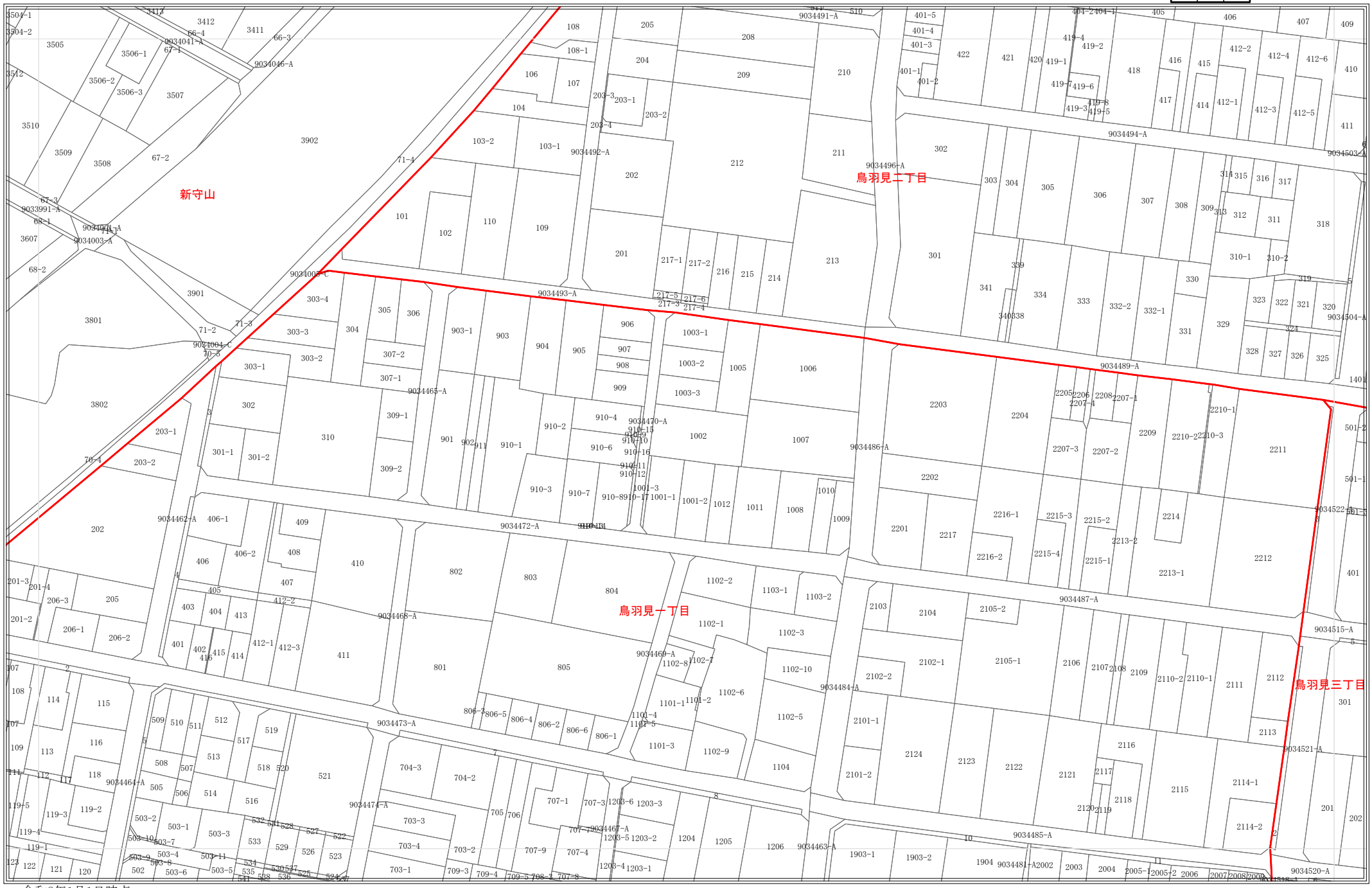

令和8年1月1日時点

・この図面は課税のために作成した図面です。権利関係等の根拠になるものではありません。

・無地番については、Nまたは名古屋市の内部管理番号（例：9876543-A)が表示されている場合があります。

0 25 50 100 メートル

1:1,200

931

地番参考図

887	888	889
930	931	932
974	975	976

令和8年1月1日時点

・この図面は課税のために作成した図面です。権利関係等の根拠になるものではありません。

・無地番については、Nまたは名古屋市の内部管理番号（例：9876543-A)が表示されている場合があります。

0 25 50 100 メートル

1:1,200

932

地番参考図

888	889	890
931	932	933
975	976	977

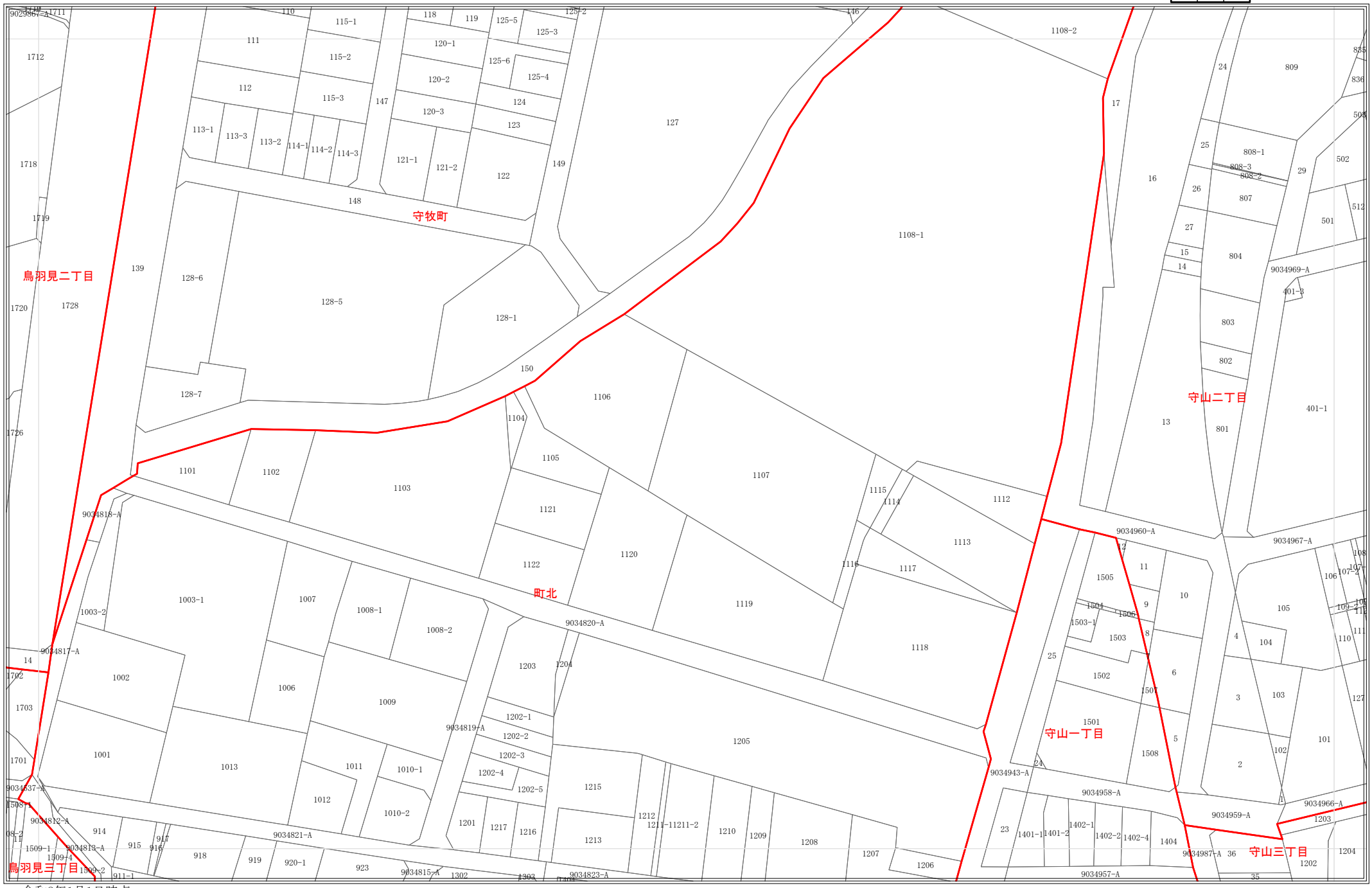

令和8年1月1日時点
・この図面は課税のために作成した図面です。権利関係等の根拠になるものではありません。
・無地番については、Nまたは名古屋市の内部管理番号（例：9876543-A)が表示されている場合があります。

0 25 50 100 メートル

1:1,200

933

地番参考図

889	890	891
932	933	934
976	977	978

令和8年1月1日時点
・この図面は課税のために作成した図面です。権利関係等の根拠になるものではありません。
・無地番については、Nまたは名古屋市の内部管理番号（例：9876543-A)が表示されている場合があります。

0 25 50 100 メートル

1:1,200

934

地番参考図

890	891	892
933	934	935
977	978	979

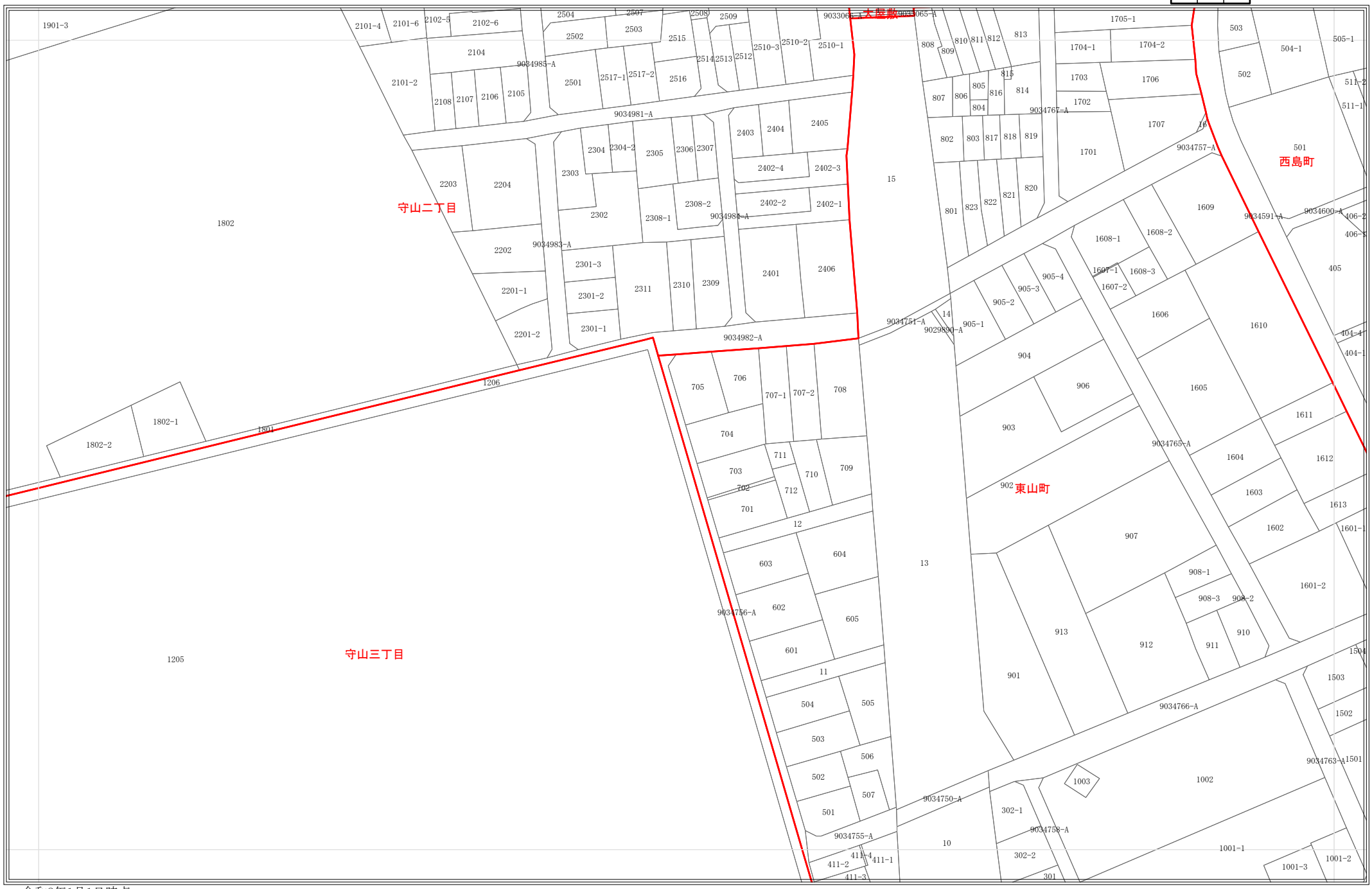

令和8年1月1日時点
・この図面は課税のために作成した図面です。権利関係等の根拠になるものではありません。
・無地番については、Nまたは名古屋市の内部管理番号（例：9876543-A)が表示されている場合があります。

0 25 50 100 メートル

1:1,200

935

地番参考図

891	892	893
934	935	936
978	979	980

令和8年1月1日時点
・この図面は課税のために作成した図面です。権利関係等の根拠になるものではありません。
・無地番については、Nまたは名古屋市の内部管理番号（例：9876543-A)が表示されている場合があります。

0 25 50 100 メートル

1:1,200

936

地番参考図

892	893	894
935	936	937
979	980	981

令和8年1月1日時点
・この図面は課税のために作成した図面です。権利関係等の根拠になるものではありません。
・無地番については、Nまたは名古屋市の内部管理番号（例：9876543-A)が表示されている場合があります。

0 25 50 100 メートル

1:1,200

地番参考図

893	894	895
936	937	938
980	981	982

令和8年1月1日時点
・この図面は課税のために作成した図面です。権利関係等の根拠になるものではありません。
・無地番については、Nまたは名古屋市の内部管理番号（例：9876543-A)が表示されている場合があります。

0 25 50 100 メートル

1:1,200

938

地番参考図

894	895	896
937	938	939
981	982	983

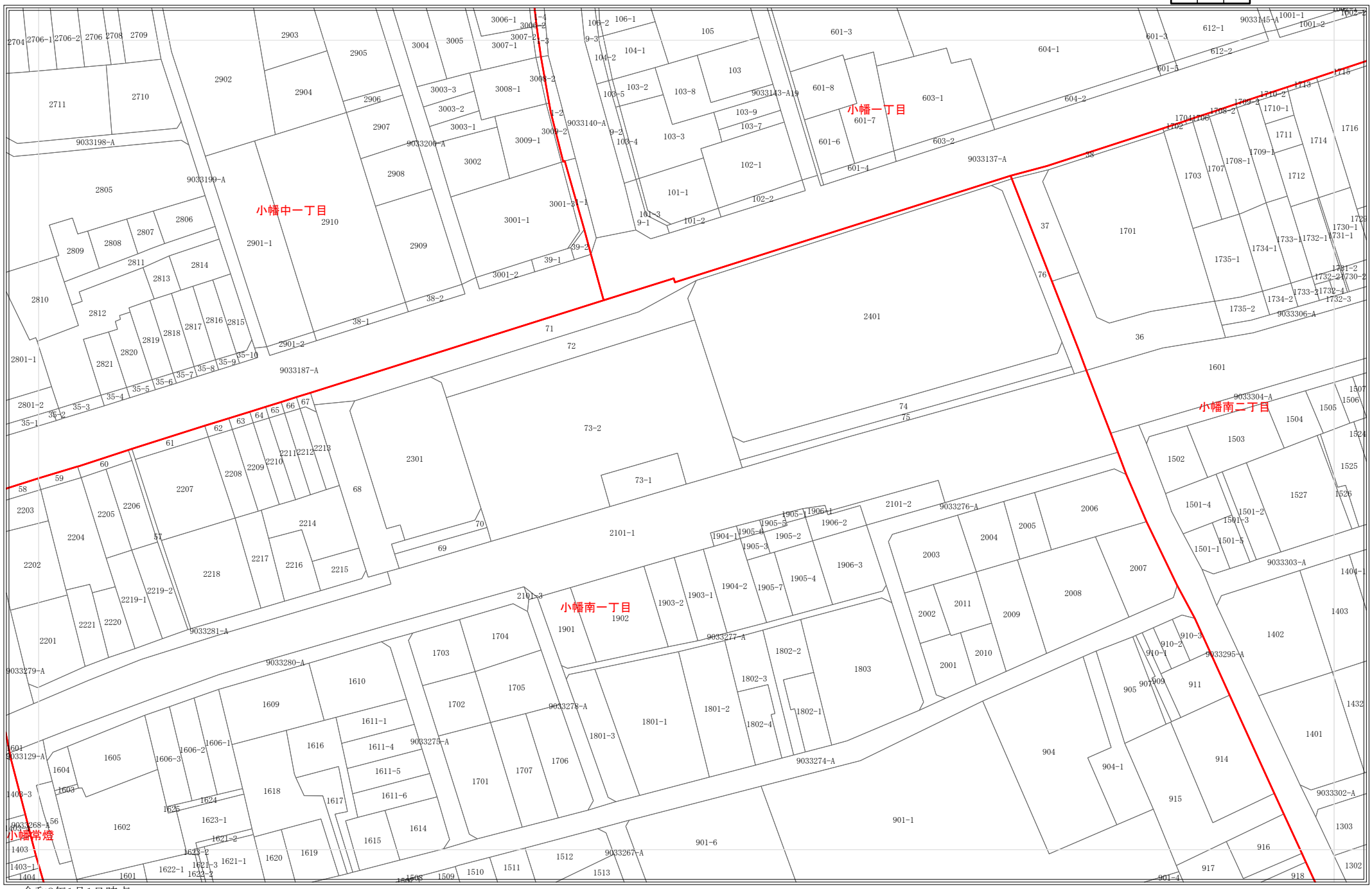

令和8年1月1日時点
・この図面は課税のために作成した図面です。権利関係等の根拠になるものではありません。
・無地番については、Nまたは名古屋市の内部管理番号（例：9876543-A)が表示されている場合があります。

0 25 50 100 メートル

1:1,200

939

地番参考図

895	896	897
938	939	940
982	983	984

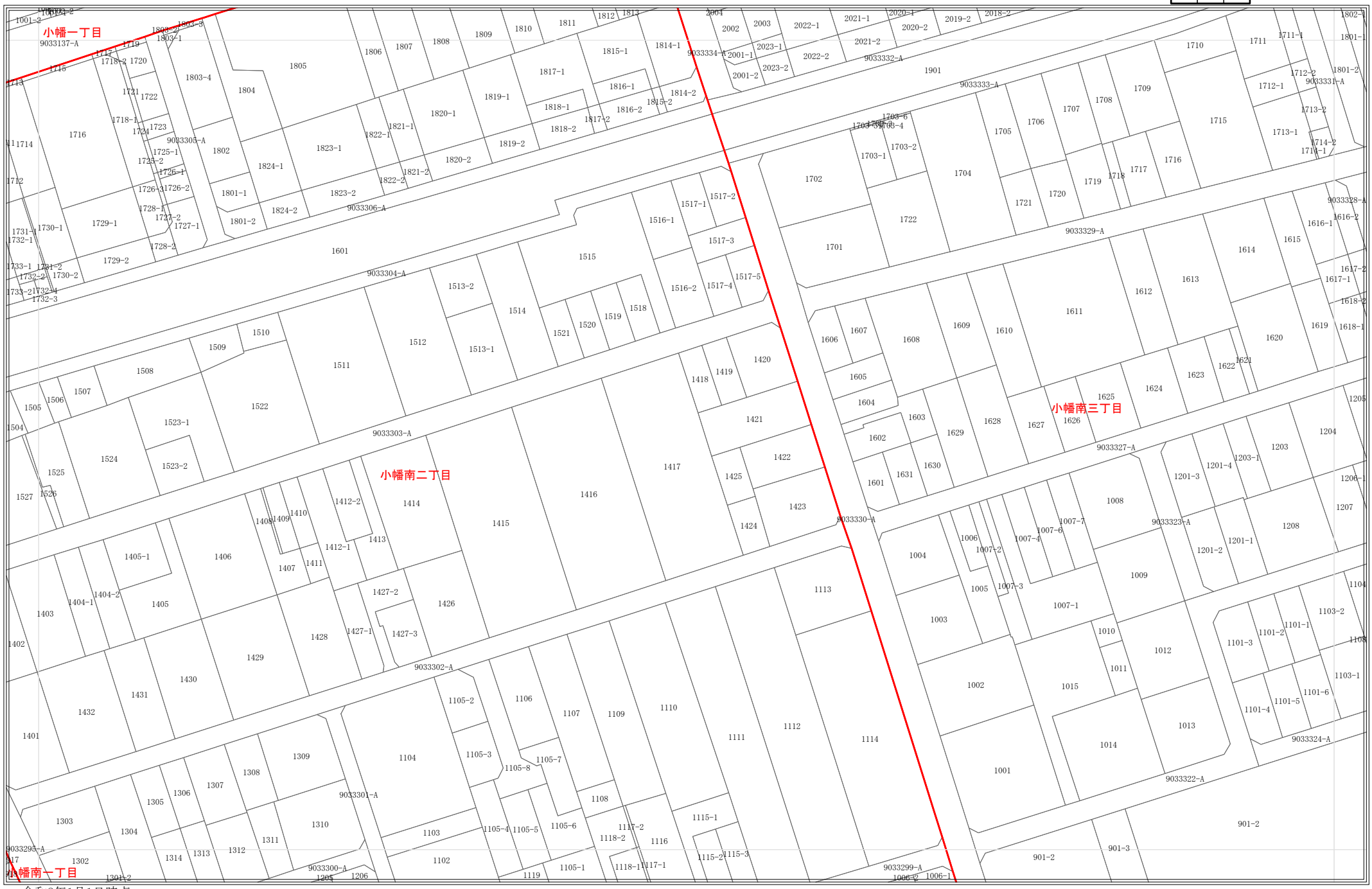

令和8年1月1日時点
・この図面は課税のために作成した図面です。権利関係等の根拠になるものではありません。
・無地番については、Nまたは名古屋市の内部管理番号（例：9876543-A)が表示されている場合があります。

0 25 50 100 メートル

1:1,200

940

地番参考図

896	897	898
939	940	941
983	984	985

令和8年1月1日時点
・この図面は課税のために作成した図面です。権利関係等の根拠になるものではありません。
・無地番については、Nまたは名古屋市の内部管理番号（例：9876543-A)が表示されている場合があります。

0 25 50 100 メートル

1:1,200

941

地番参考図

897	898	899
940	941	942
984	985	986

令和8年1月1日時点
・この図面は課税のために作成した図面です。権利関係等の根拠になるものではありません。
・無地番については、Nまたは名古屋市の内部管理番号（例：9876543-A)が表示されている場合があります。

0 25 50 100 メートル

1:1,200

942

地番参考図

898	899	900
941	942	943
985	986	987

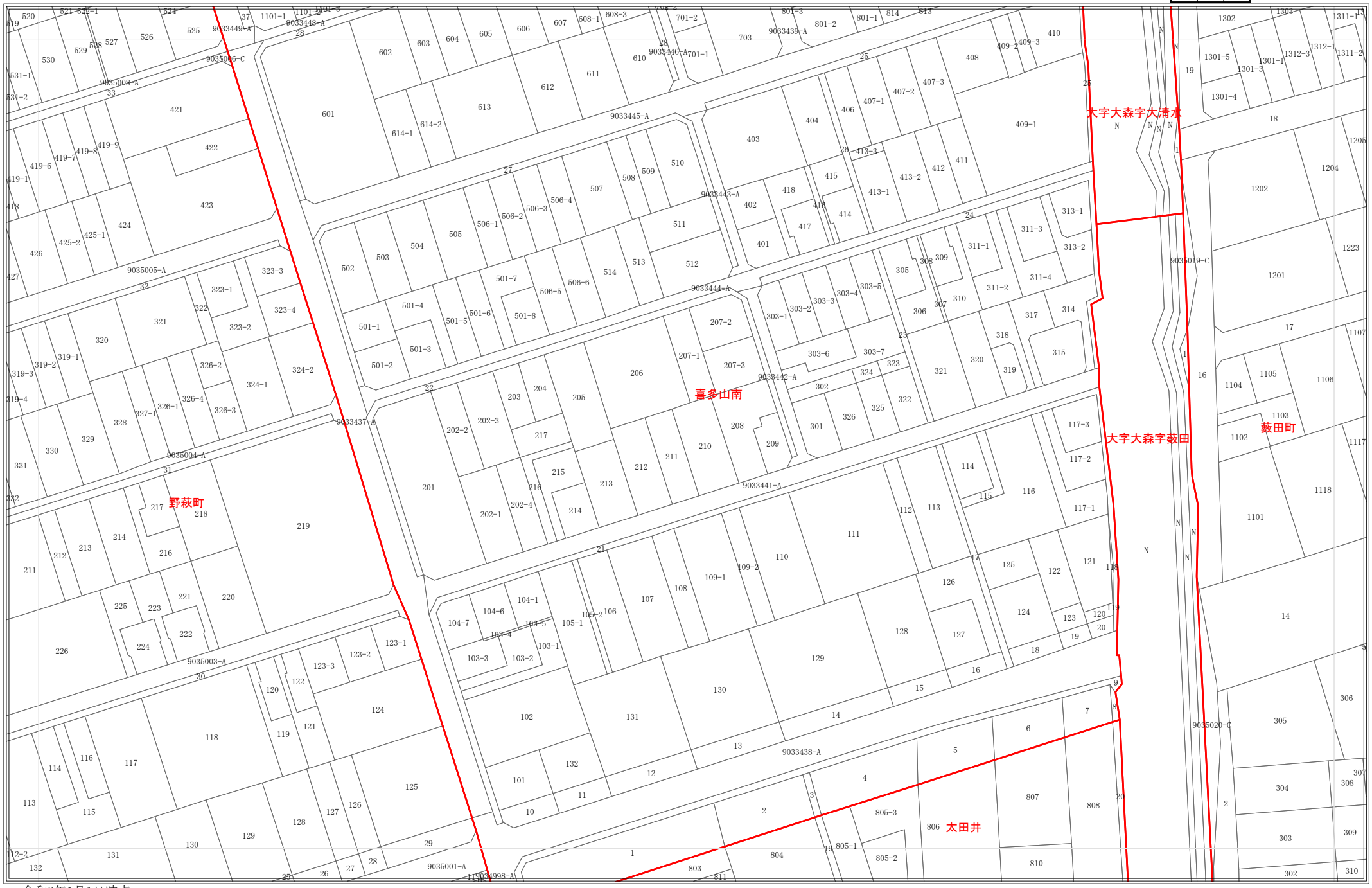

令和8年1月1日時点
・この図面は課税のために作成した図面です。権利関係等の根拠になるものではありません。
・無地番については、Nまたは名古屋市の内部管理番号（例：9876543-A)が表示されている場合があります。

0 25 50 100 メートル

1:1,200

943

地番参考図

899	900	901
942	943	944
986	987	988

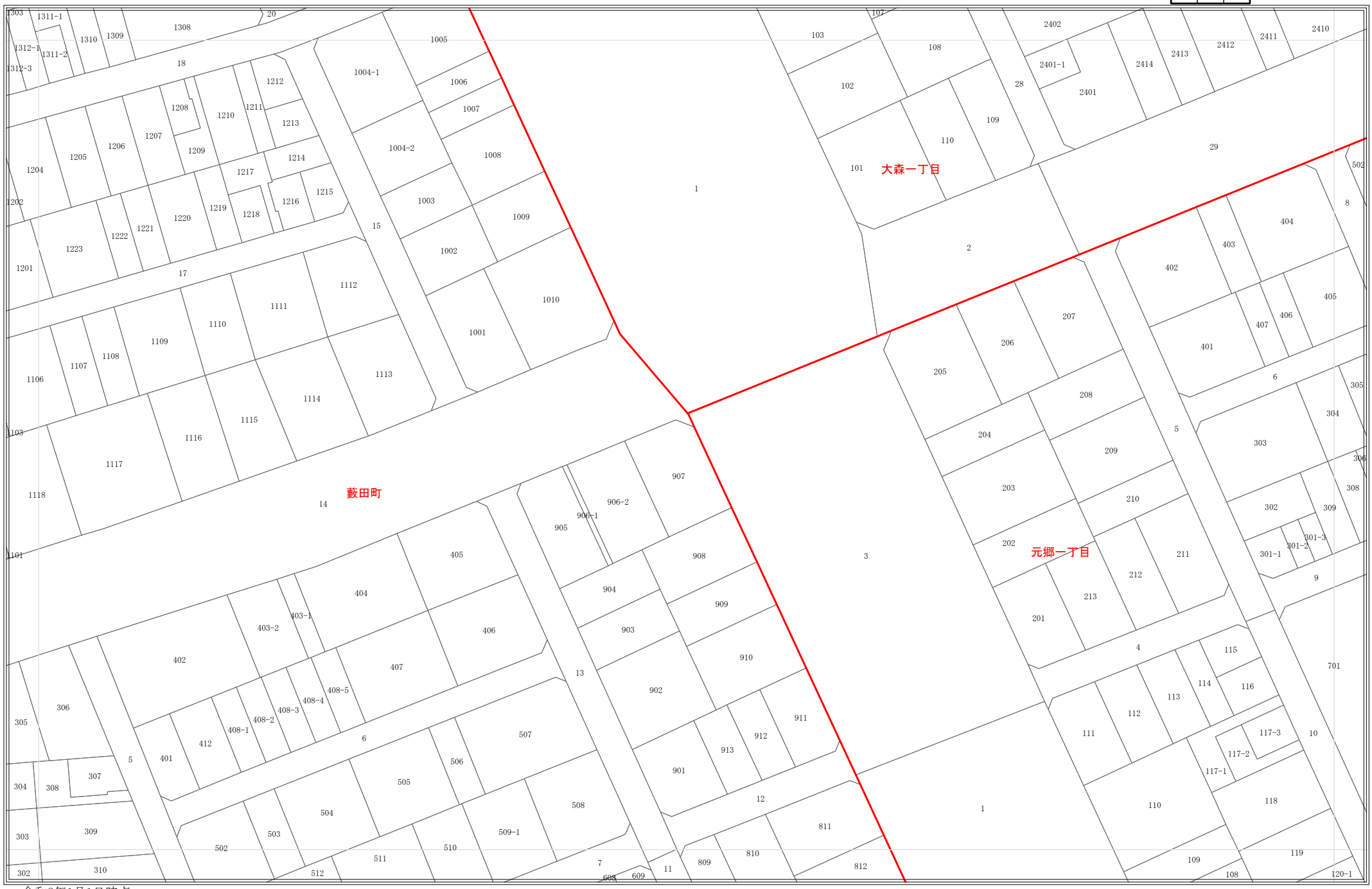

令和8年1月1日時点
・この図面は課税のために作成した図面です。権利関係等の根拠になるものではありません。
・無地番については、Nまたは名古屋市の内部管理番号（例：9876543-A)が表示されている場合があります。

0 25 50 100 メートル

1:1,200

944

地番参考図

900	901	902
943	944	945
987	988	989

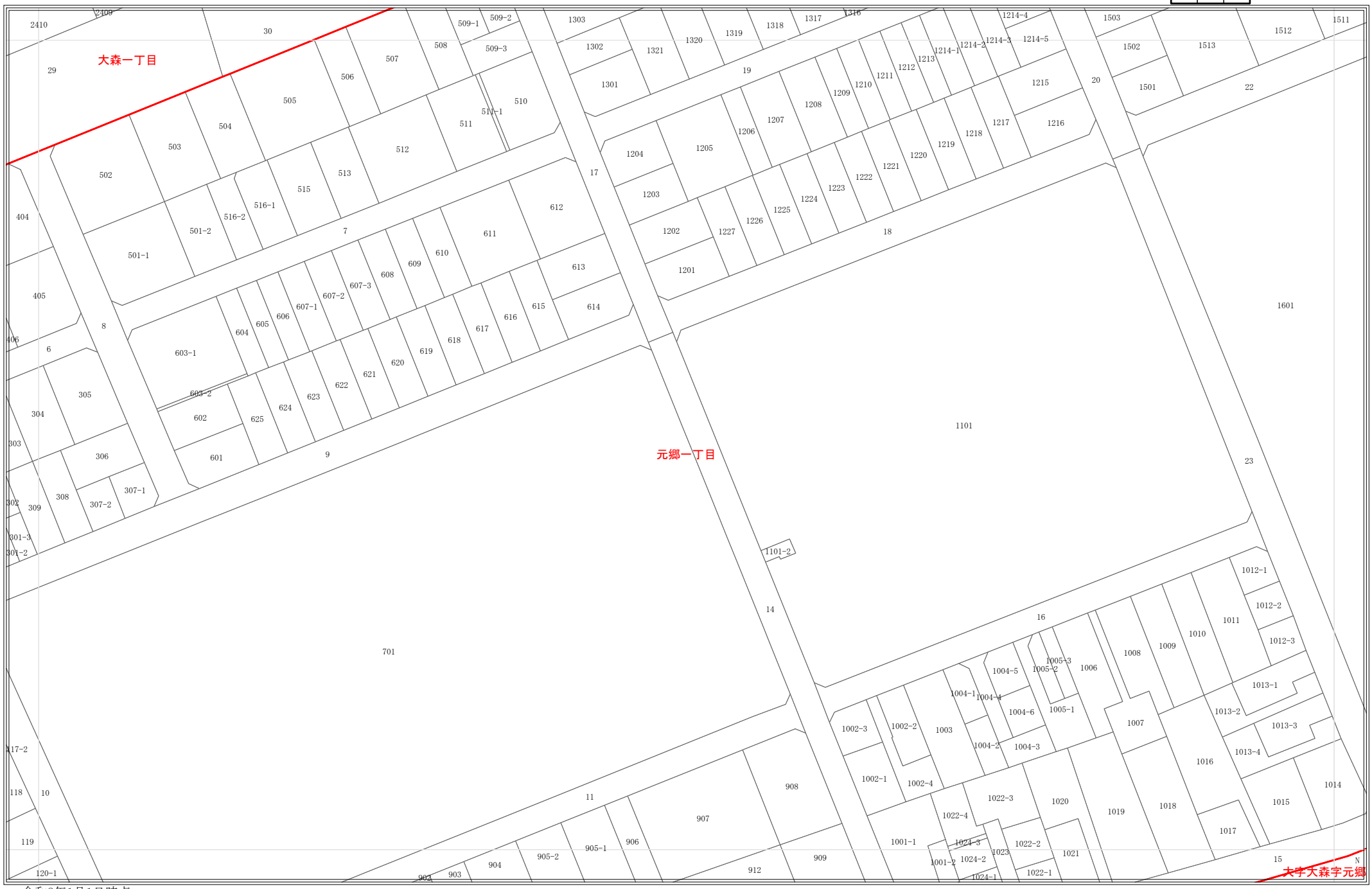

令和8年1月1日時点
・この図面は課税のために作成した図面です。権利関係等の根拠になるものではありません。
・無地番については、Nまたは名古屋市の内部管理番号（例：9876543-A)が表示されている場合があります。

0 25 50 100 メートル

1:1,200

945

地番参考図

901	902	903
944	945	946
988	989	990

令和8年1月1日時点
・この図面は課税のために作成した図面です。権利関係等の根拠になるものではありません。
・無地番については、Nまたは名古屋市の内部管理番号（例：9876543-A)が表示されている場合があります。

0 25 50 100 メートル

1:1,200

946

地番参考図

902	903	904
945	946	947
989	990	991

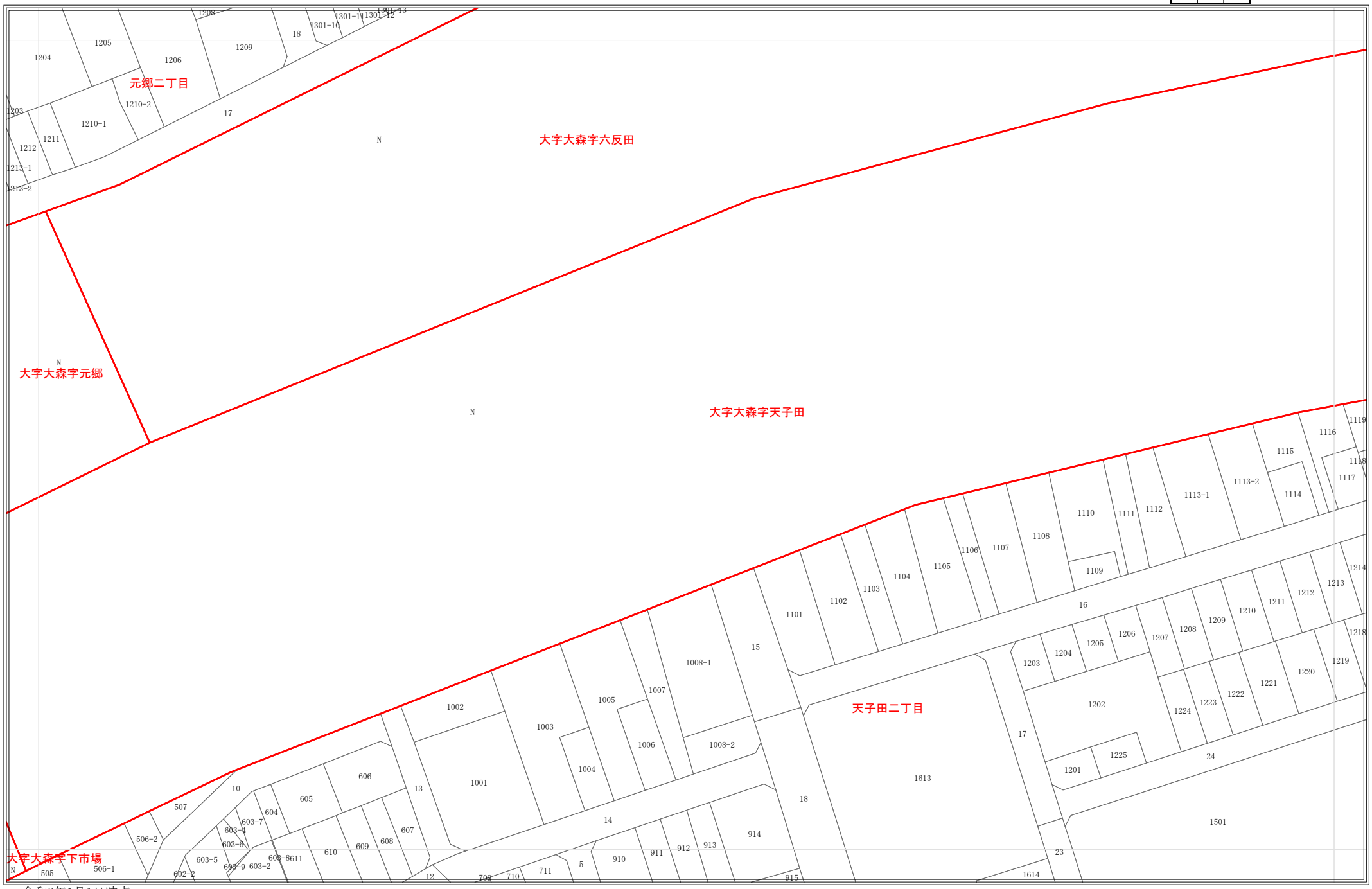

令和8年1月1日時点
・この図面は課税のために作成した図面です。権利関係等の根拠になるものではありません。
・無地番については、Nまたは名古屋市の内部管理番号（例：9876543-A)が表示されている場合があります。

0 25 50 100 メートル

1:1,200

947

地番参考図

903	904	905
946	947	948
990	991	992

令和8年1月1日時点
・この図面は課税のために作成した図面です。権利関係等の根拠になるものではありません。
・無地番については、Nまたは名古屋市の内部管理番号（例：9876543-A)が表示されている場合があります。

0 25 50 100 メートル

1:1,200

948

地番参考図

904	905	906
947	948	949
991	992	993

令和8年1月1日時点
・この図面は課税のために作成した図面です。権利関係等の根拠になるものではありません。
・無地番については、Nまたは名古屋市の内部管理番号（例：9876543-A)が表示されている場合があります。

0 25 50 100 メートル

1:1,200

地番参考図

905	906	
948	949	
992	993	994

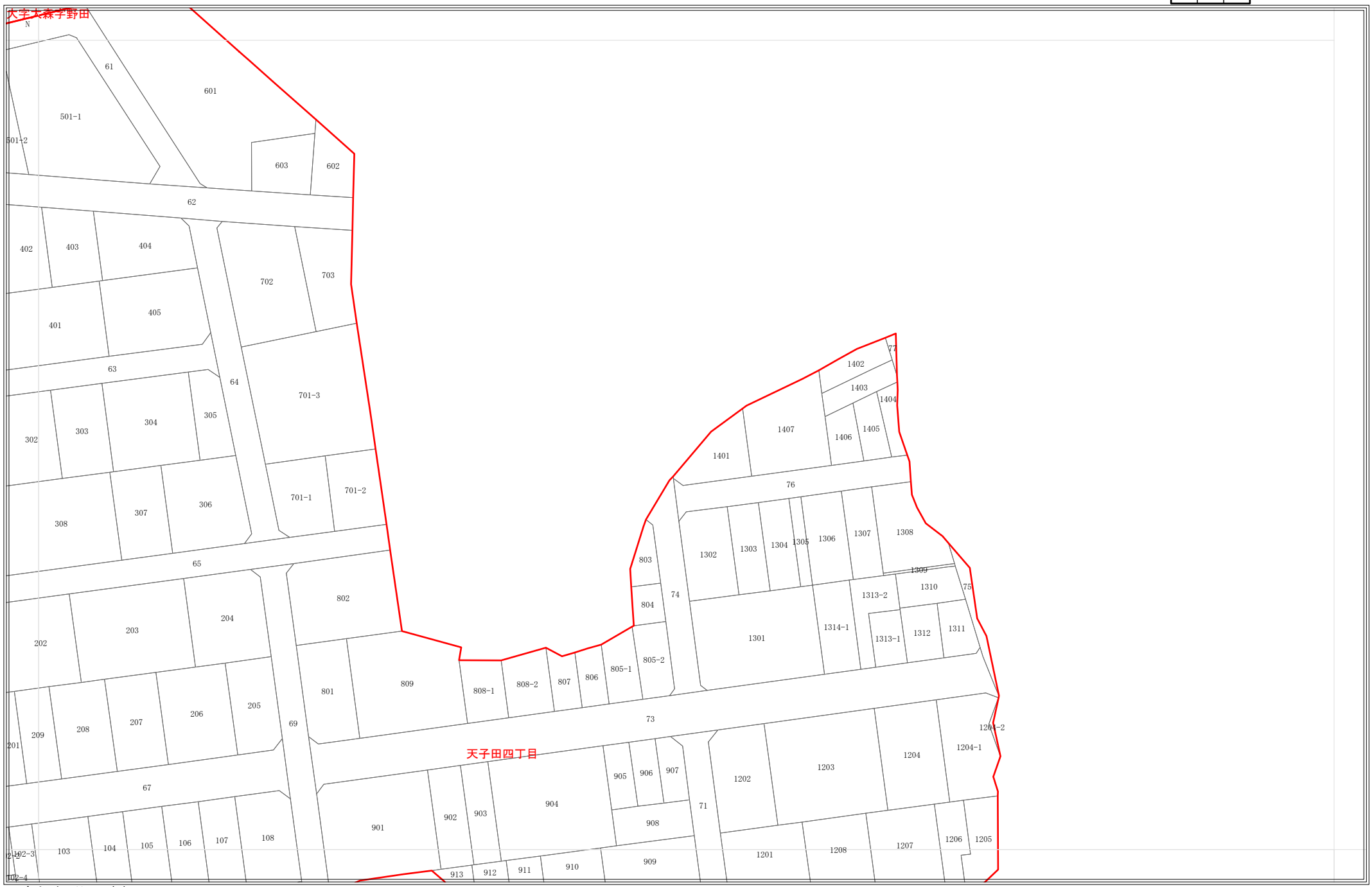

令和8年1月1日時点
・この図面は課税のために作成した図面です。権利関係等の根拠になるものではありません。
・無地番については、Nまたは名古屋市の内部管理番号（例：9876543-A)が表示されている場合があります。

0 25 50 100 メートル

1:1,200

950

地番参考図

	907	908
	950	951
994	995	996

令和8年1月1日時点
・この図面は課税のために作成した図面です。権利関係等の根拠になるものではありません。
・無地番については、Nまたは名古屋市の内部管理番号（例：9876543-A)が表示されている場合があります。

0 25 50 100 メートル

1:1,200

地番参考図

907	908	
950	951	
995	996	

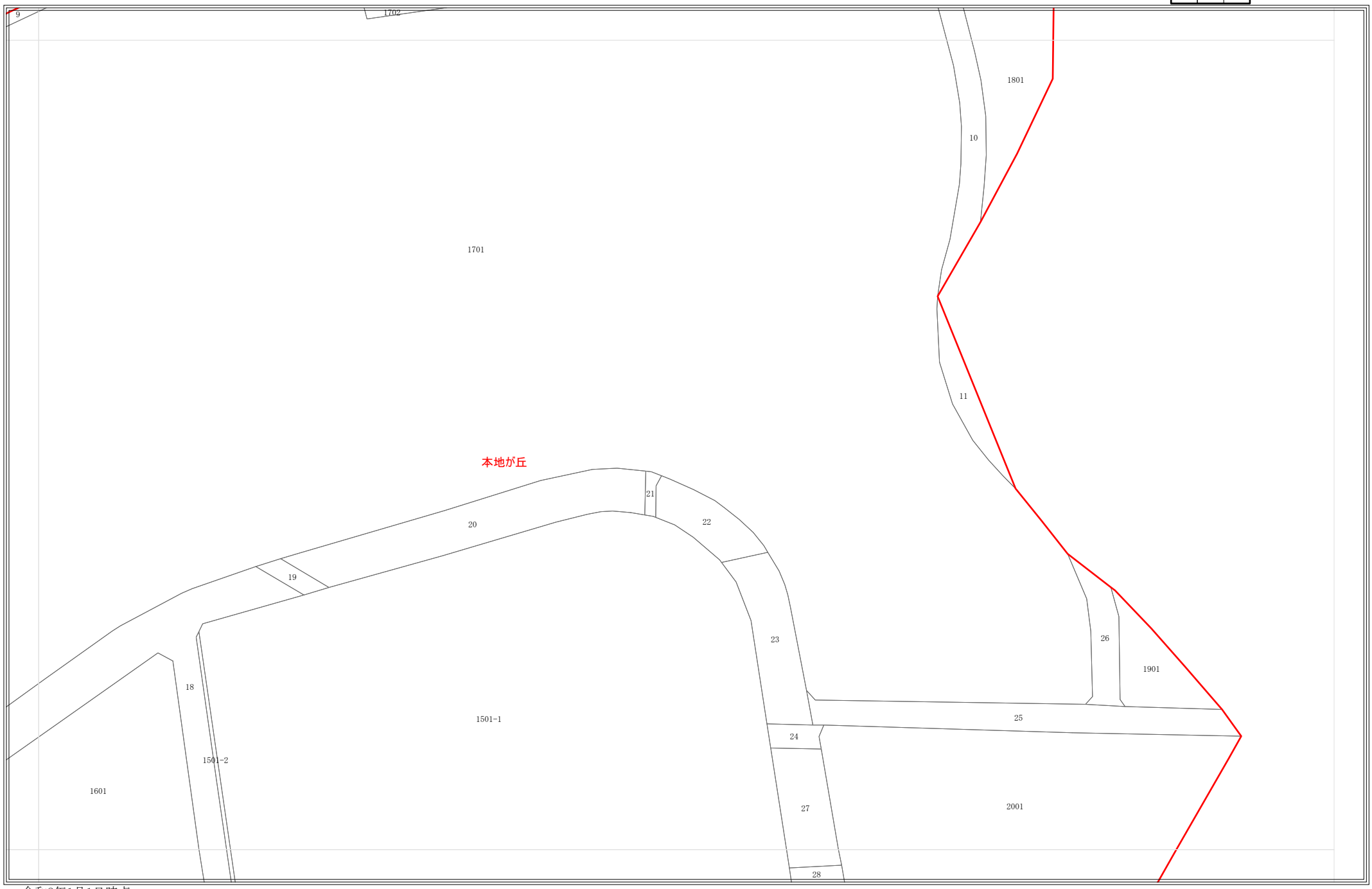

令和8年1月1日時点
・この図面は課税のために作成した図面です。権利関係等の根拠になるものではありません。
・無地番については、Nまたは名古屋市の内部管理番号（例：9876543-A)が表示されている場合があります。

0 25 50 100 メートル

1:1,200

973

地番参考図

928	929	930
972	973	974
1017	1018	1019

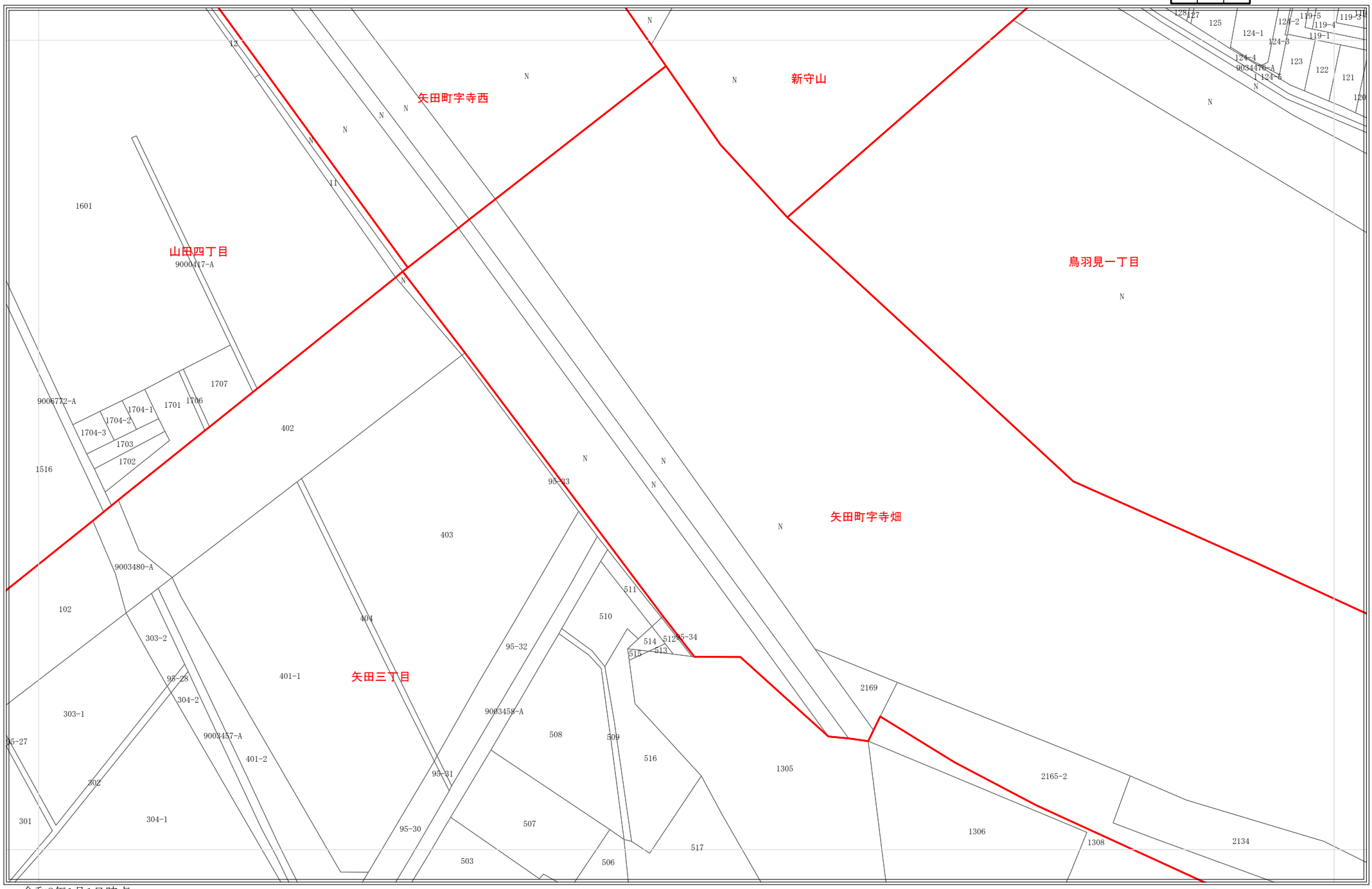

令和8年1月1日時点
・この図面は課税のために作成した図面です。権利関係等の根拠になるものではありません。
・無地番については、Nまたは名古屋市の内部管理番号（例：9876543-A)が表示されている場合があります。

0 25 50 100 メートル

1:1,200

974

地番参考図

929	930	931
973	974	975
1018	1019	1020

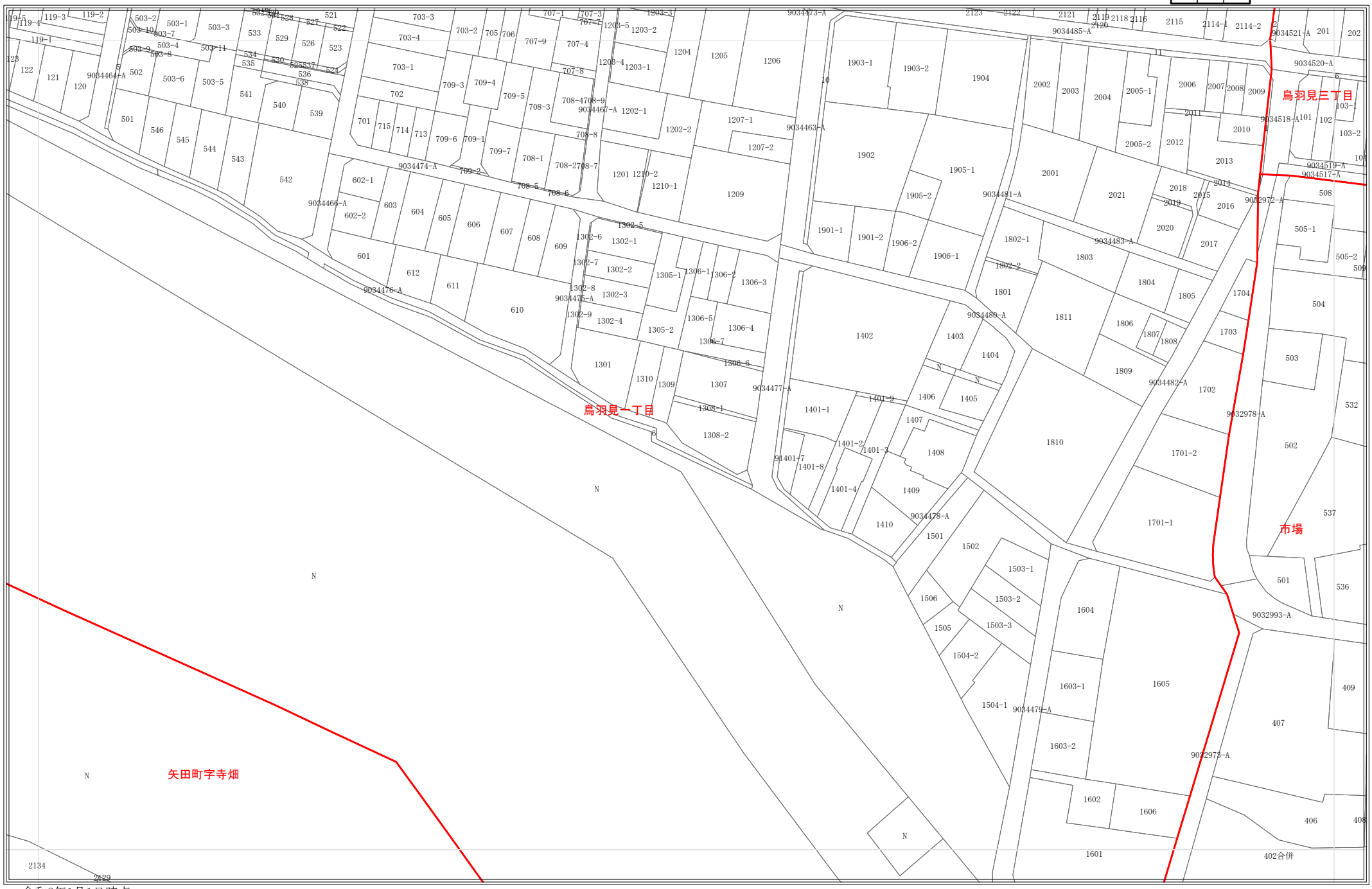

令和8年1月1日時点
・この図面は課税のために作成した図面です。権利関係等の根拠になるものではありません。
・無地番については、Nまたは名古屋市の内部管理番号（例：9876543-A)が表示されている場合があります。

0 25 50 100 メートル

1:1,200

975

地番参考図

930	931	932
974	975	976
1019	1020	1021

令和8年1月1日時点
・この図面は課税のために作成した図面です。権利関係等の根拠になるものではありません。
・無地番については、Nまたは名古屋市の内部管理番号（例：9876543-A)が表示されている場合があります。

0 25 50 100 メートル

1:1,200

976

地番参考図

931	932	933
975	976	977
1020	1021	1022

令和8年1月1日時点
・この図面は課税のために作成した図面です。権利関係等の根拠になるものではありません。
・無地番については、Nまたは名古屋市の内部管理番号（例：9876543-A)が表示されている場合があります。

0 25 50 100 メートル

1:1,200

977

地番参考図

932	933	934
976	977	978
1021	1022	1023

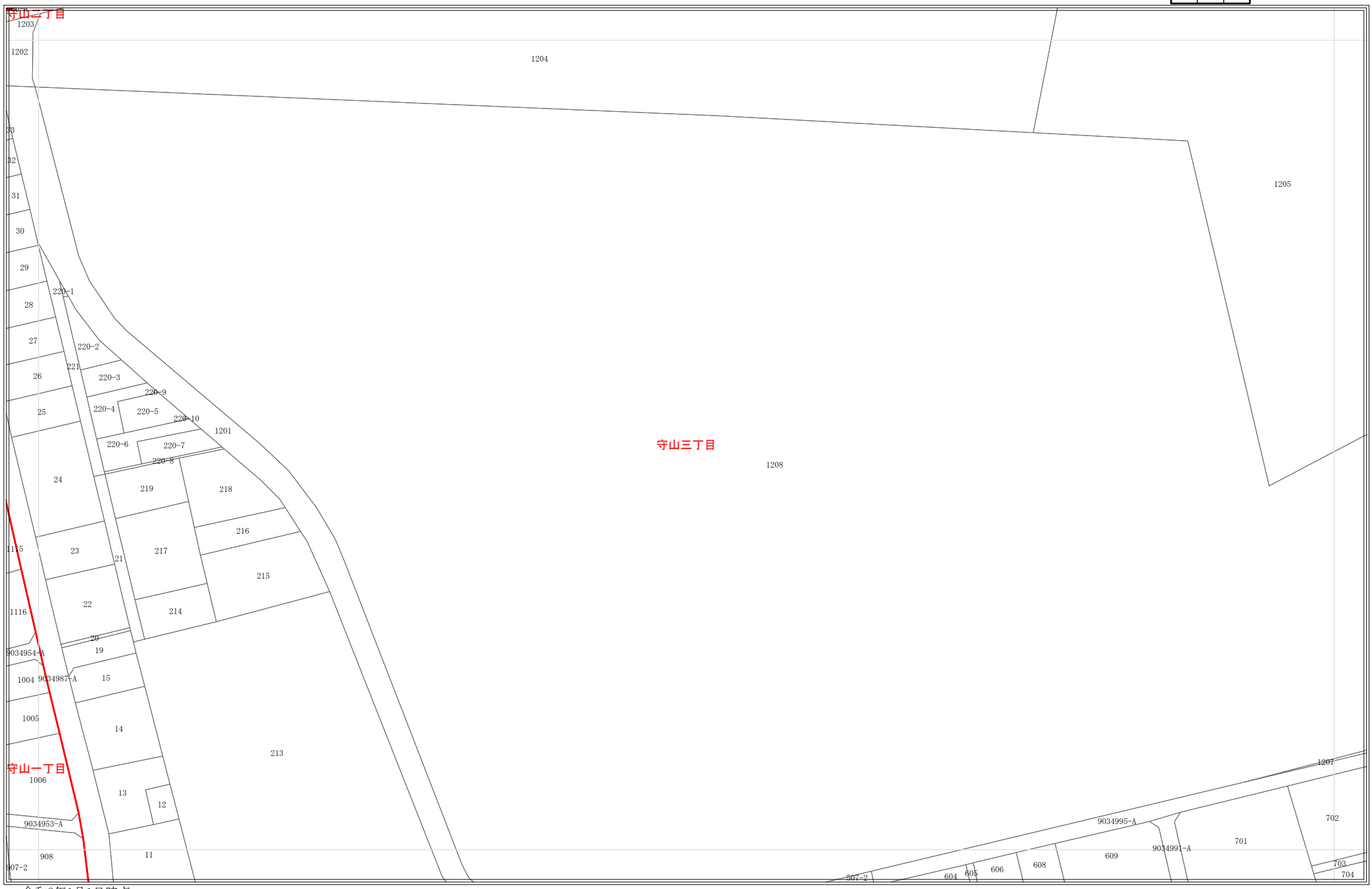

令和8年1月1日時点
・この図面は課税のために作成した図面です。権利関係等の根拠になるものではありません。
・無地番については、Nまたは名古屋市の内部管理番号（例：9876543-A)が表示されている場合があります。

0 25 50 100 メートル

1:1,200

地番参考図

933	934	935
977	978	979
1022	1023	1024

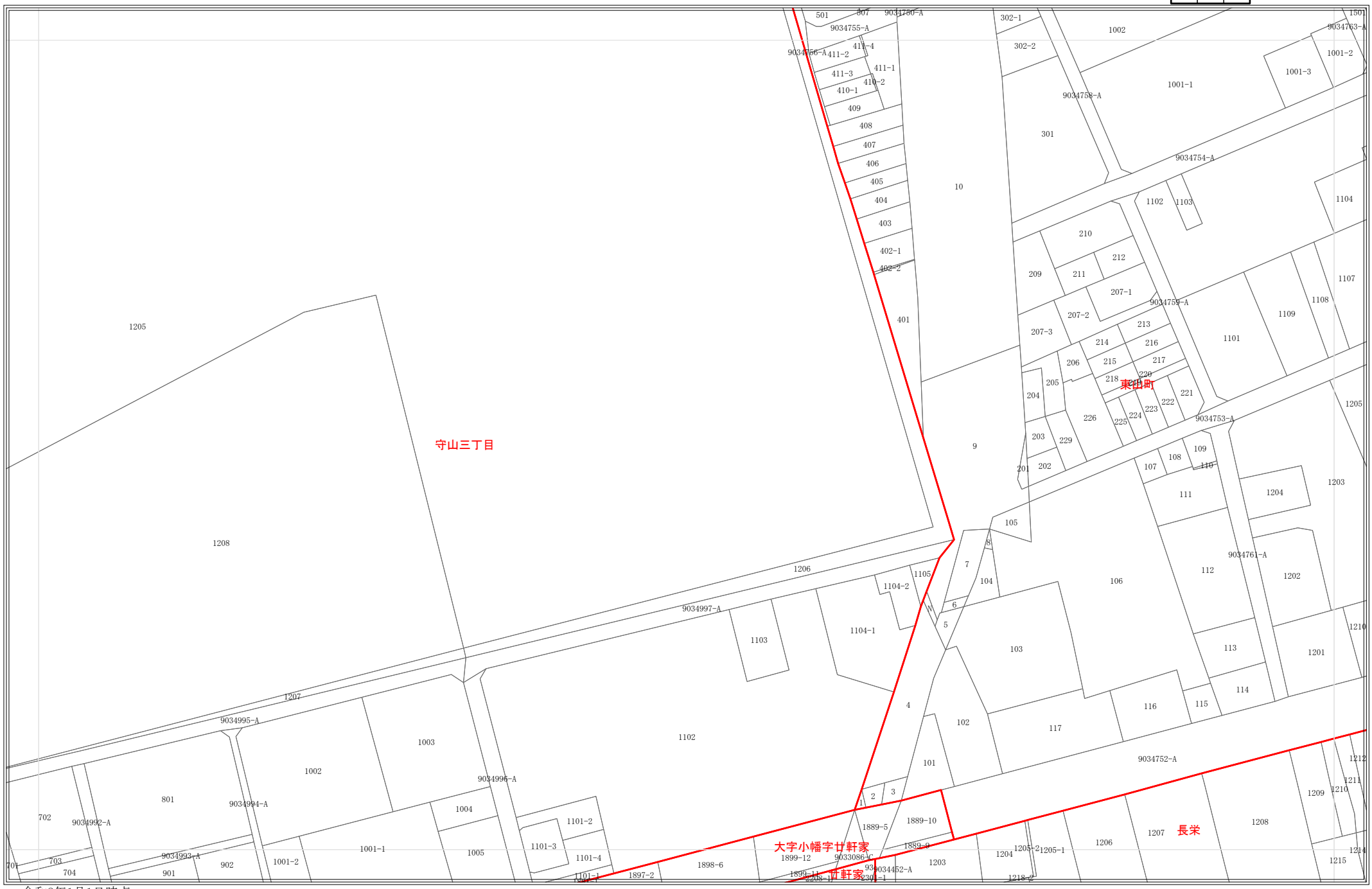

令和8年1月1日時点
・この図面は課税のために作成した図面です。権利関係等の根拠になるものではありません。
・無地番については、Nまたは名古屋市の内部管理番号（例：9876543-A)が表示されている場合があります。

0 25 50 100 メートル

1:1,200

979

地番参考図

934	935	936
978	979	980
1023	1024	1025

令和8年1月1日時点
・この図面は課税のために作成した図面です。権利関係等の根拠になるものではありません。
・無地番については、Nまたは名古屋市の内部管理番号（例：9876543-A)が表示されている場合があります。

0 25 50 100 メートル

1:1,200

980

地番参考図

935	936	937
979	980	981
1024	1025	1026

令和8年1月1日時点
・この図面は課税のために作成した図面です。権利関係等の根拠になるものではありません。
・無地番については、Nまたは名古屋市の内部管理番号（例：9876543-A)が表示されている場合があります。

0 25 50 100 メートル

1:1,200

981

地番参考図

936	937	938
980	981	982
1025	1026	1027

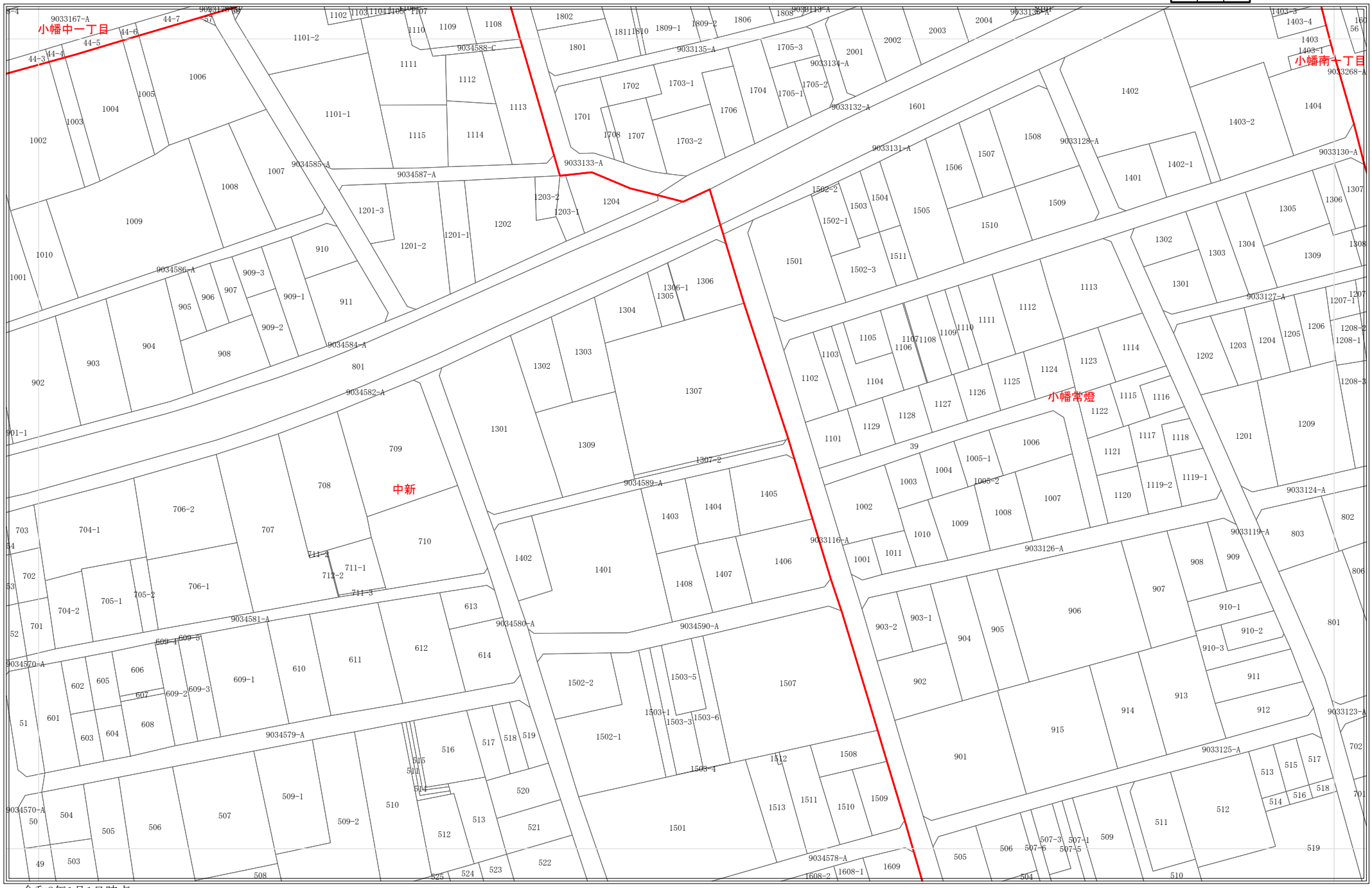

令和8年1月1日時点
・この図面は課税のために作成した図面です。権利関係等の根拠になるものではありません。
・無地番については、Nまたは名古屋市の内部管理番号（例：9876543-A)が表示されている場合があります。

0 25 50 100 メートル

1:1,200

982

地番参考図

937	938	939
981	982	983
1026	1027	1028

令和8年1月1日時点
・この図面は課税のために作成した図面です。権利関係等の根拠になるものではありません。
・無地番については、Nまたは名古屋市の内部管理番号（例：9876543-A)が表示されている場合があります。

0 25 50 100 メートル

1:1,200

983

地番参考図

938	939	940
982	983	984
1027	1028	1029

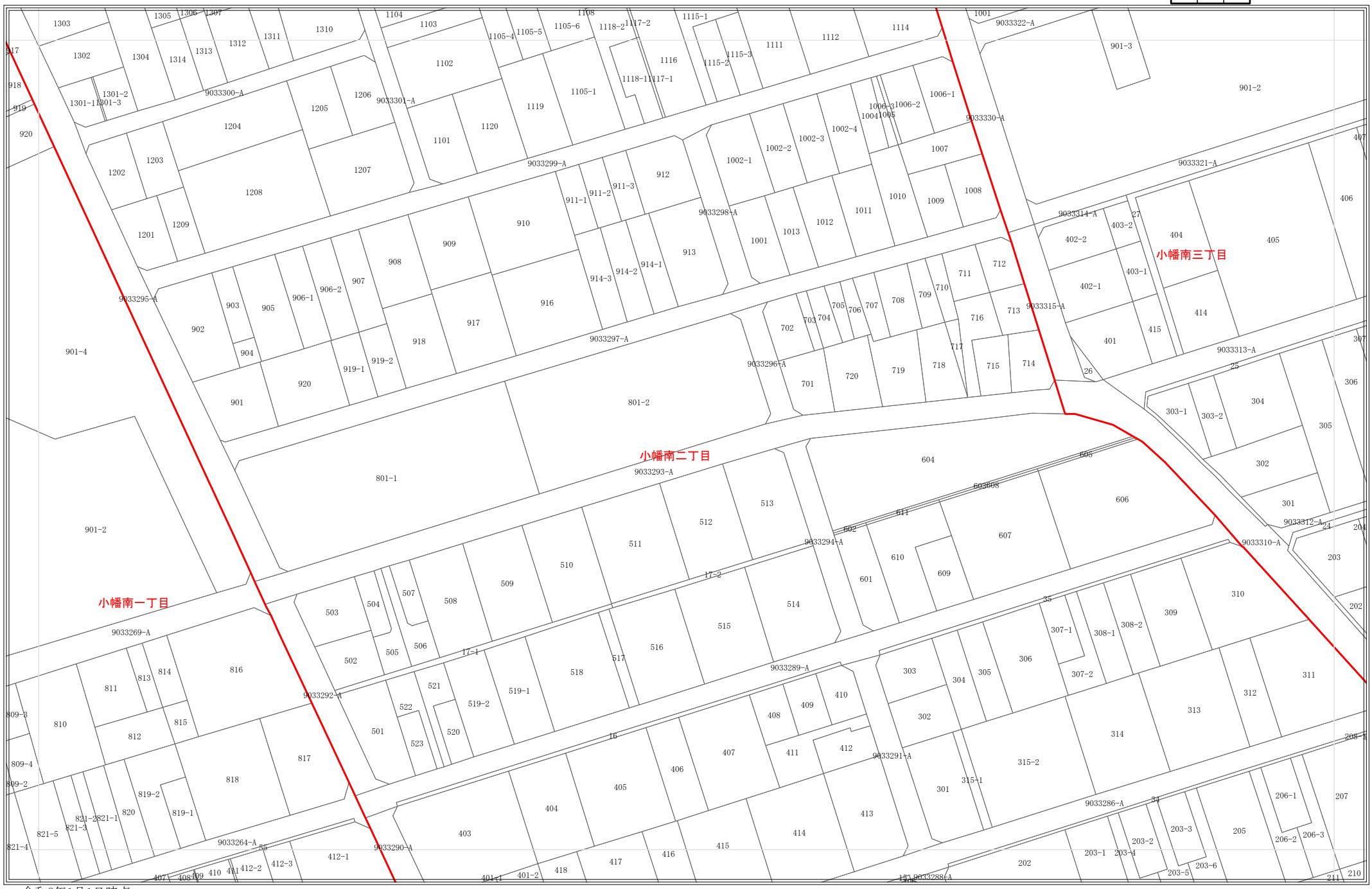

令和8年1月1日時点
・この図面は課税のために作成した図面です。権利関係等の根拠になるものではありません。
・無地番については、Nまたは名古屋市の内部管理番号（例：9876543-A)が表示されている場合があります。

0 25 50 100 メートル

1:1,200

984

地番参考図

939	940	941
983	984	985
1028	1029	1030

令和8年1月1日時点
・この図面は課税のために作成した図面です。権利関係等の根拠になるものではありません。
・無地番については、Nまたは名古屋市の内部管理番号（例：9876543-A)が表示されている場合があります。

0 25 50 100 メートル

1:1,200

985

地番参考図

940	941	942
984	985	986
1029	1030	1031

令和8年1月1日時点
・この図面は課税のために作成した図面です。権利関係等の根拠になるものではありません。
・無地番については、Nまたは名古屋市の内部管理番号（例：9876543-A)が表示されている場合があります。

0 25 50 100 メートル

1:1,200

986

地番参考図

941	942	943
985	986	987
1030	1031	1032

令和8年1月1日時点
・この図面は課税のために作成した図面です。権利関係等の根拠になるものではありません。
・無地番については、Nまたは名古屋市の内部管理番号（例：9876543-A)が表示されている場合があります。

0 25 50 100 メートル

1:1,200

987

地番参考図

942	943	944
986	987	988
1031	1032	1033

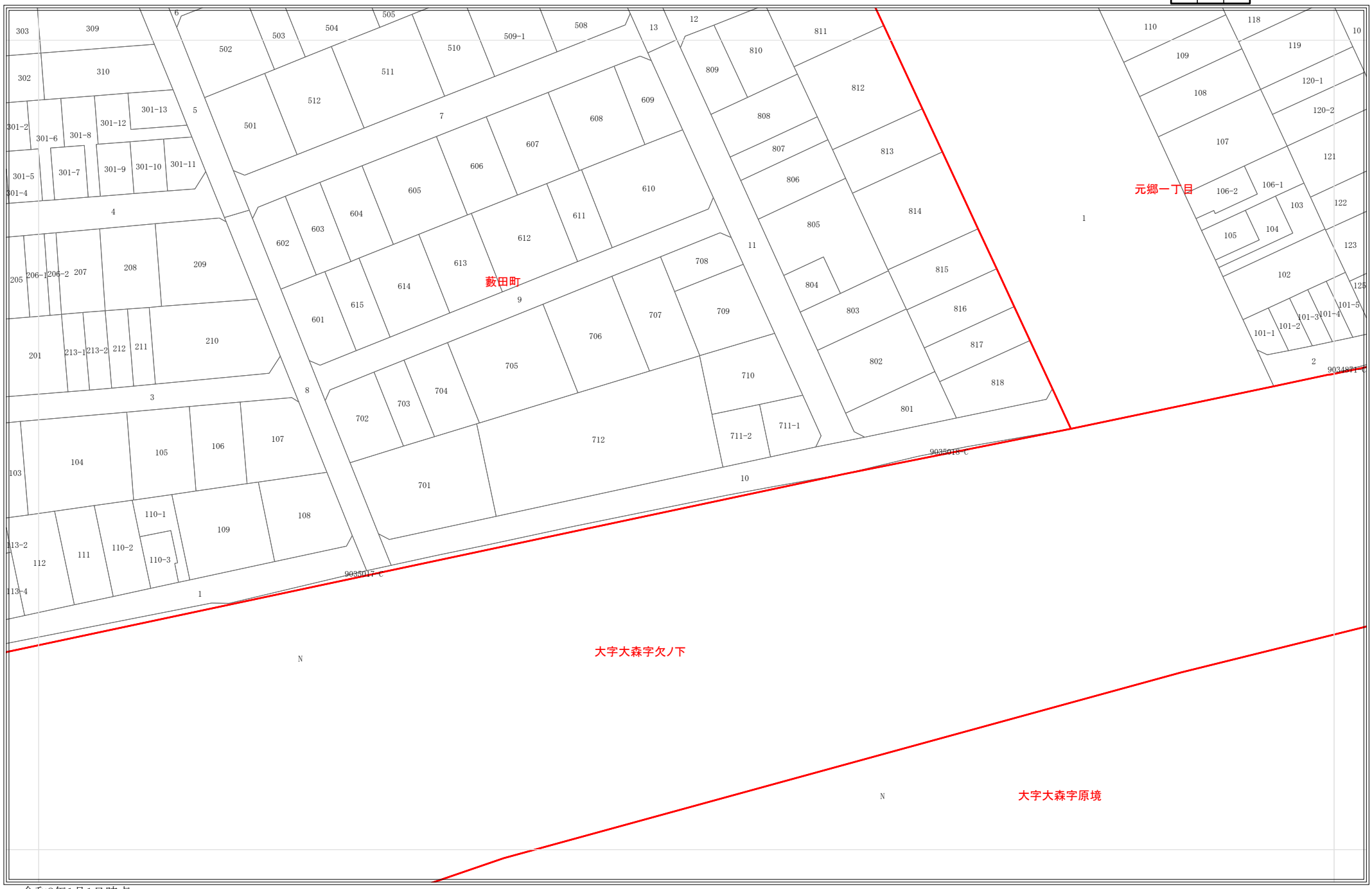

令和8年1月1日時点
・この図面は課税のために作成した図面です。権利関係等の根拠になるものではありません。
・無地番については、Nまたは名古屋市の内部管理番号（例：9876543-A)が表示されている場合があります。

0 25 50 100 メートル

1:1,200

988

地番参考図

943	944	945
987	988	989
1032	1033	1034

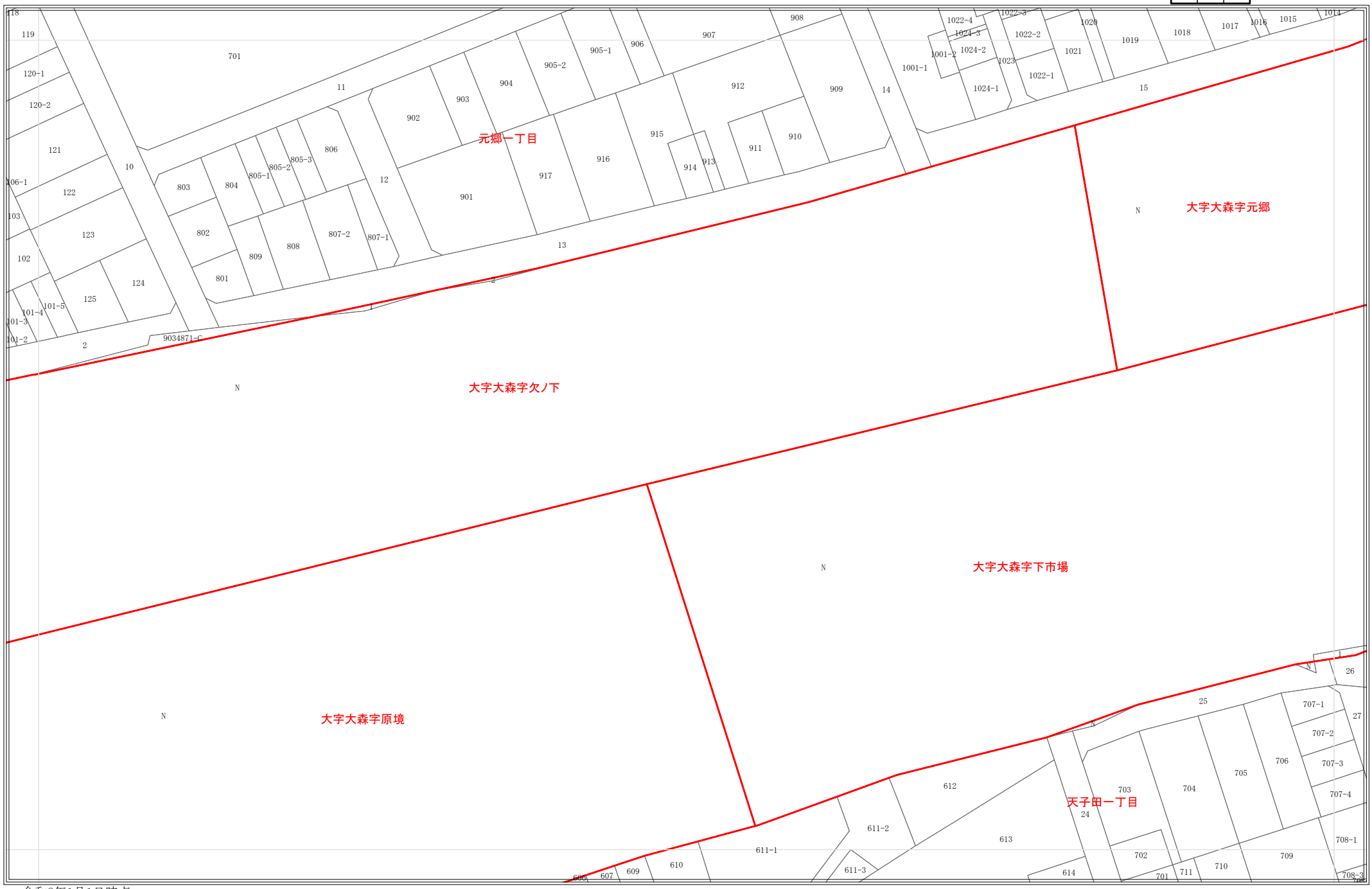

令和8年1月1日時点
・この図面は課税のために作成した図面です。権利関係等の根拠になるものではありません。
・無地番については、Nまたは名古屋市の内部管理番号（例：9876543-A)が表示されている場合があります。

1:1,200

989

地番参考図

944	945	946
988	989	990
1033	1034	1035

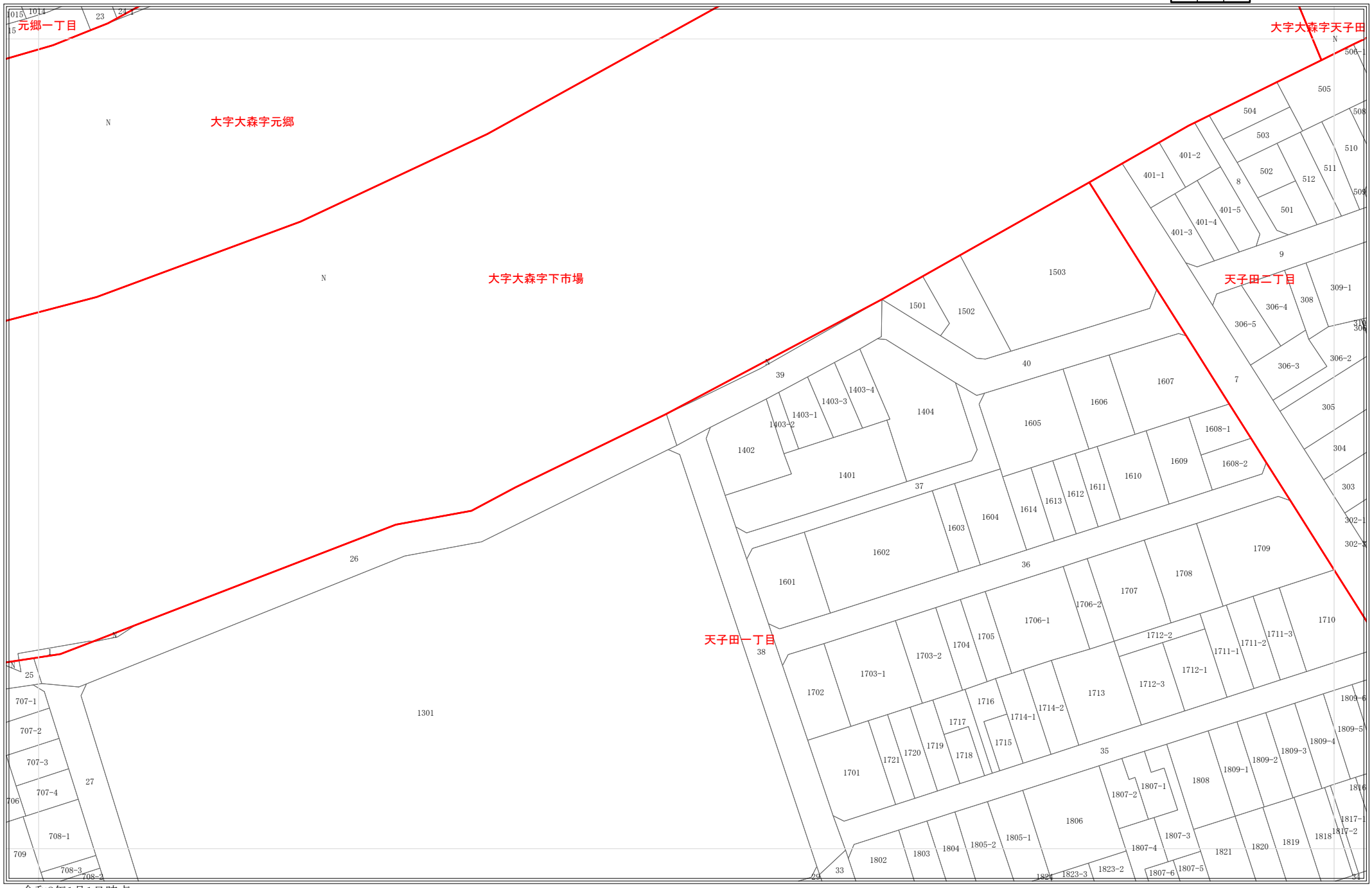

令和8年1月1日時点

・この図面は課税のために作成した図面です。権利関係等の根拠になるものではありません。

・無地番については、Nまたは名古屋市の内部管理番号（例：9876543-A)が表示されている場合があります。

0 25 50 100 メートル

1:1,200

990

地番参考図

945	946	947
989	990	991
1034	1035	1036

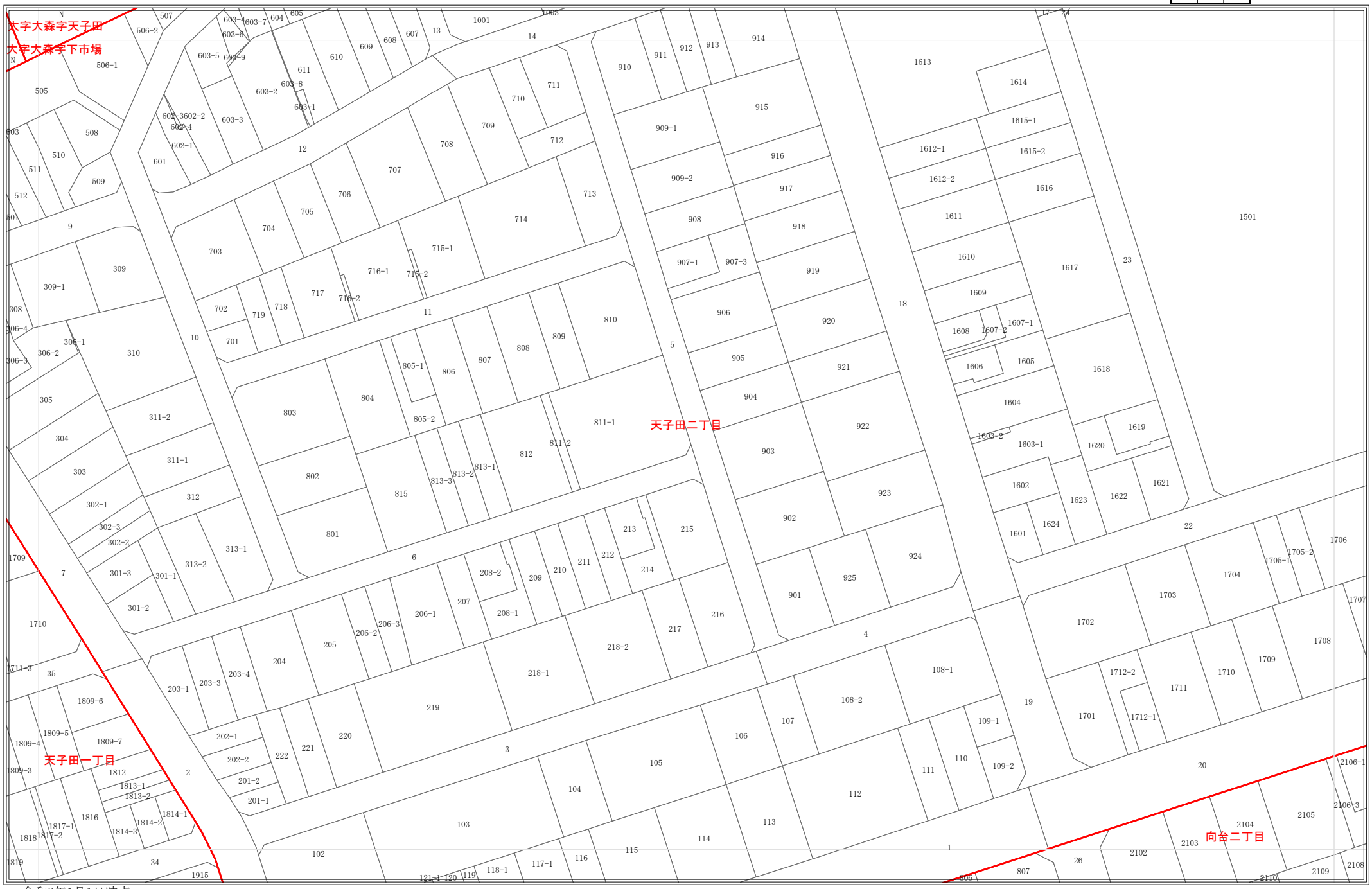

令和8年1月1日時点
・この図面は課税のために作成した図面です。権利関係等の根拠になるものではありません。
・無地番については、Nまたは名古屋市の内部管理番号（例：9876543-A)が表示されている場合があります。

0 25 50 100 メートル

1:1,200

991

地番参考図

946	947	948
990	991	992
1035	1036	1037

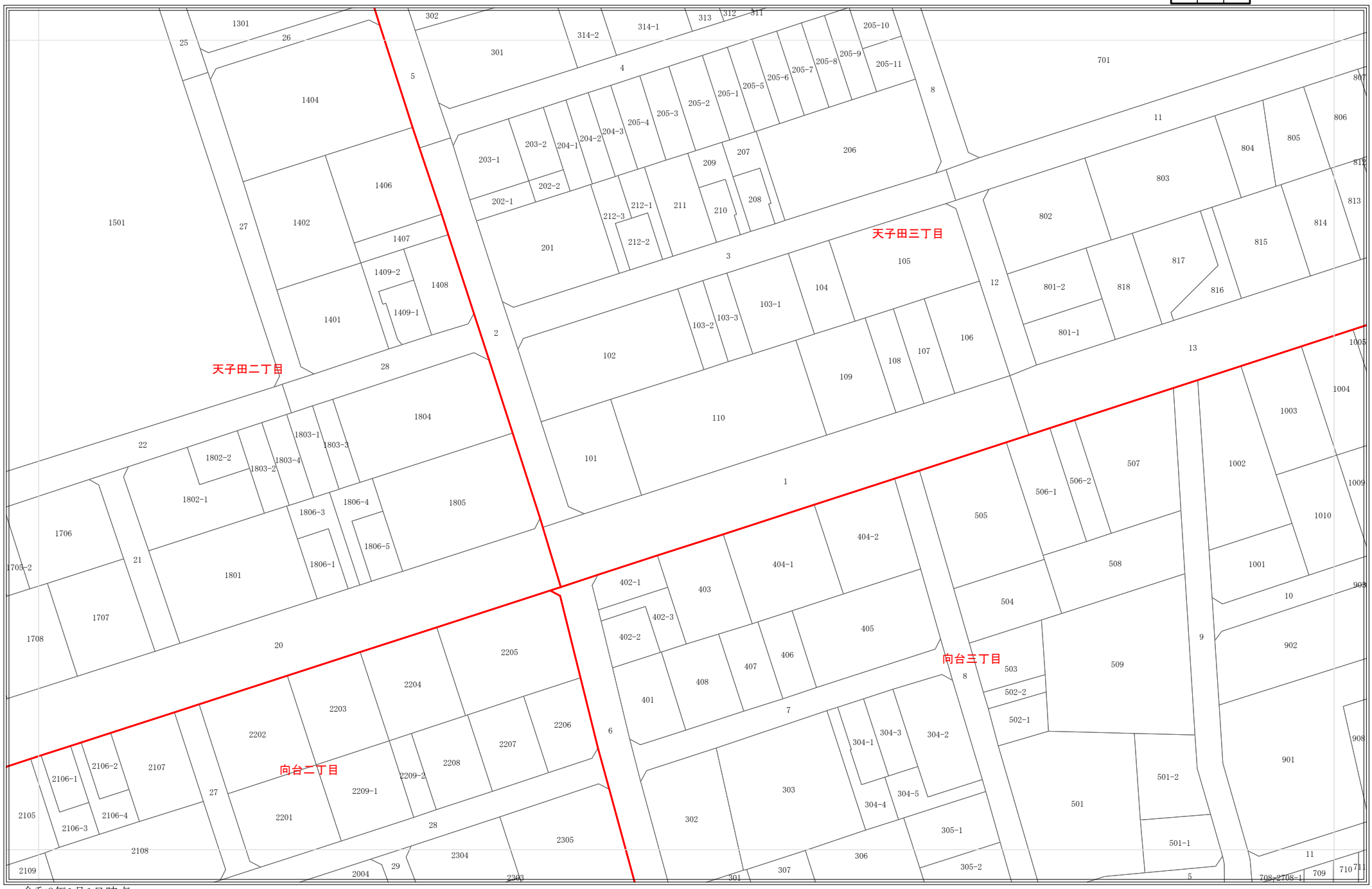

令和8年1月1日時点
・この図面は課税のために作成した図面です。権利関係等の根拠になるものではありません。
・無地番については、Nまたは名古屋市の内部管理番号（例：9876543-A)が表示されている場合があります。

0 25 50 100 メートル

1:1,200

992

地番参考図

947	948	949
991	992	993
1036	1037	

令和8年1月1日時点
・この図面は課税のために作成した図面です。権利関係等の根拠になるものではありません。
・無地番については、Nまたは名古屋市の内部管理番号（例：9876543-A)が表示されている場合があります。

0 25 50 100 メートル

1:1,200

993

地番参考図

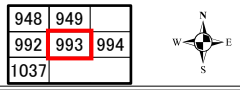

令和8年1月1日時点
・この図面は課税のために作成した図面です。権利関係等の根拠になるものではありません。
・無地番については、Nまたは名古屋市の内部管理番号（例：9876543-A)が表示されている場合があります。

0 25 50 100 メートル

1:1,200

994

地番参考図

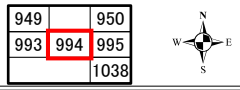

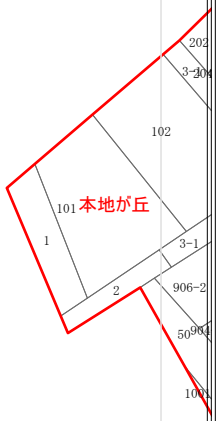

令和8年1月1日時点
・この図面は課税のために作成した図面です。権利関係等の根拠になるものではありません。
・無地番については、Nまたは名古屋市の内部管理番号（例：9876543-A)が表示されている場合があります。

0 25 50 100 メートル

1:1,200

995

地番参考図

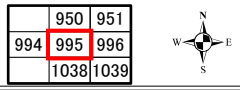

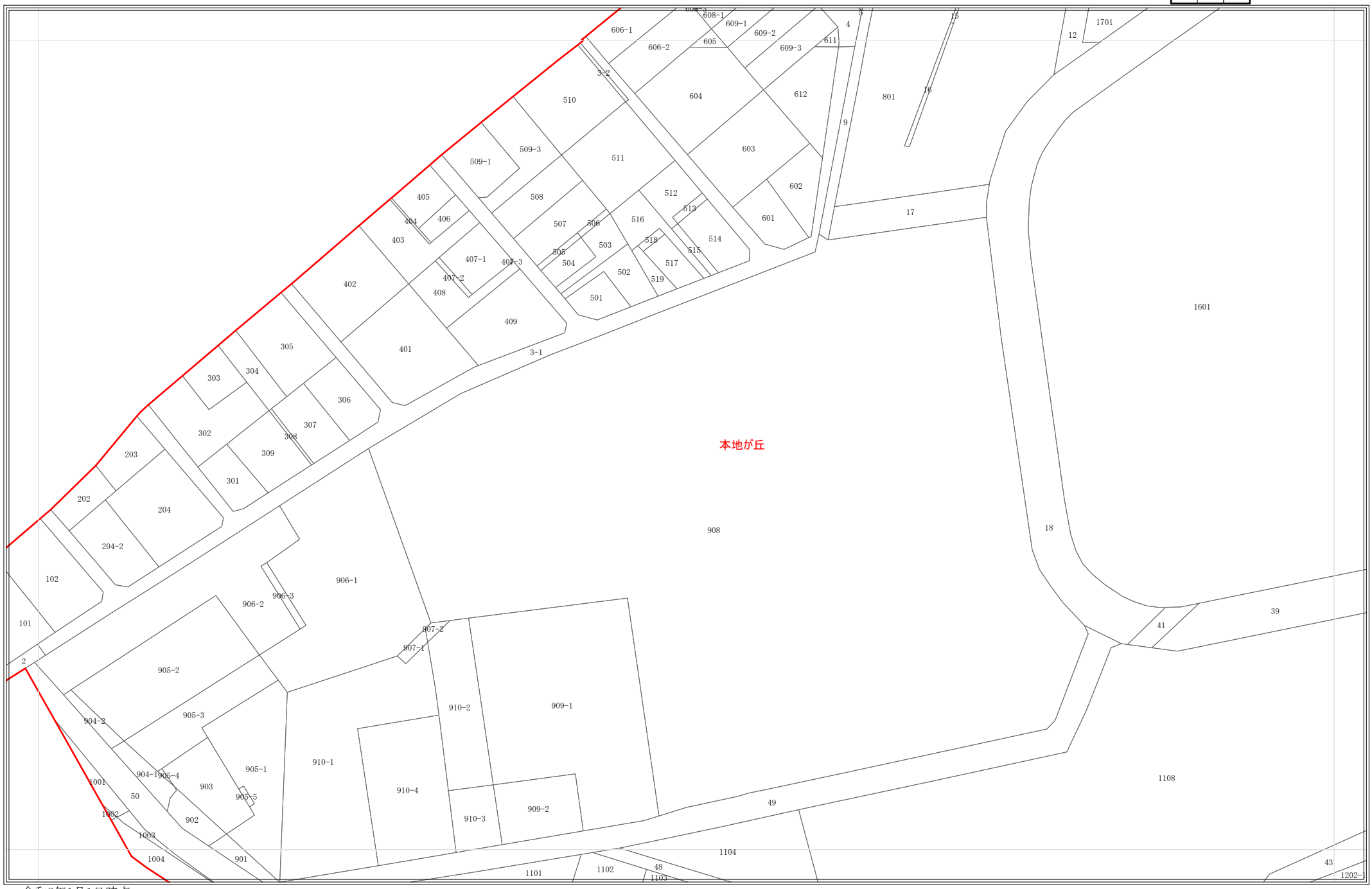

令和8年1月1日時点
・この図面は課税のために作成した図面です。権利関係等の根拠になるものではありません。
・無地番については、Nまたは名古屋市の内部管理番号（例：9876543-A)が表示されている場合があります。

0 25 50 100 メートル

1:1,200

地番参考図

950	951	
995	996	
1038	1039	1040

令和8年1月1日時点
・この図面は課税のために作成した図面です。権利関係等の根拠になるものではありません。
・無地番については、Nまたは名古屋市の内部管理番号（例：9876543-A)が表示されている場合があります。

0 25 50 100 メートル

1:1,200

1019

地番参考図

973	974	975
1018	1019	1020
1063	1064	1065

令和8年1月1日時点
・この図面は課税のために作成した図面です。権利関係等の根拠になるものではありません。
・無地番については、Nまたは名古屋市の内部管理番号（例：9876543-A)が表示されている場合があります。

0 25 50 100 メートル

1:1,200

1020

地番参考図

974	975	976
1019	1020	1021
1064	1065	1066

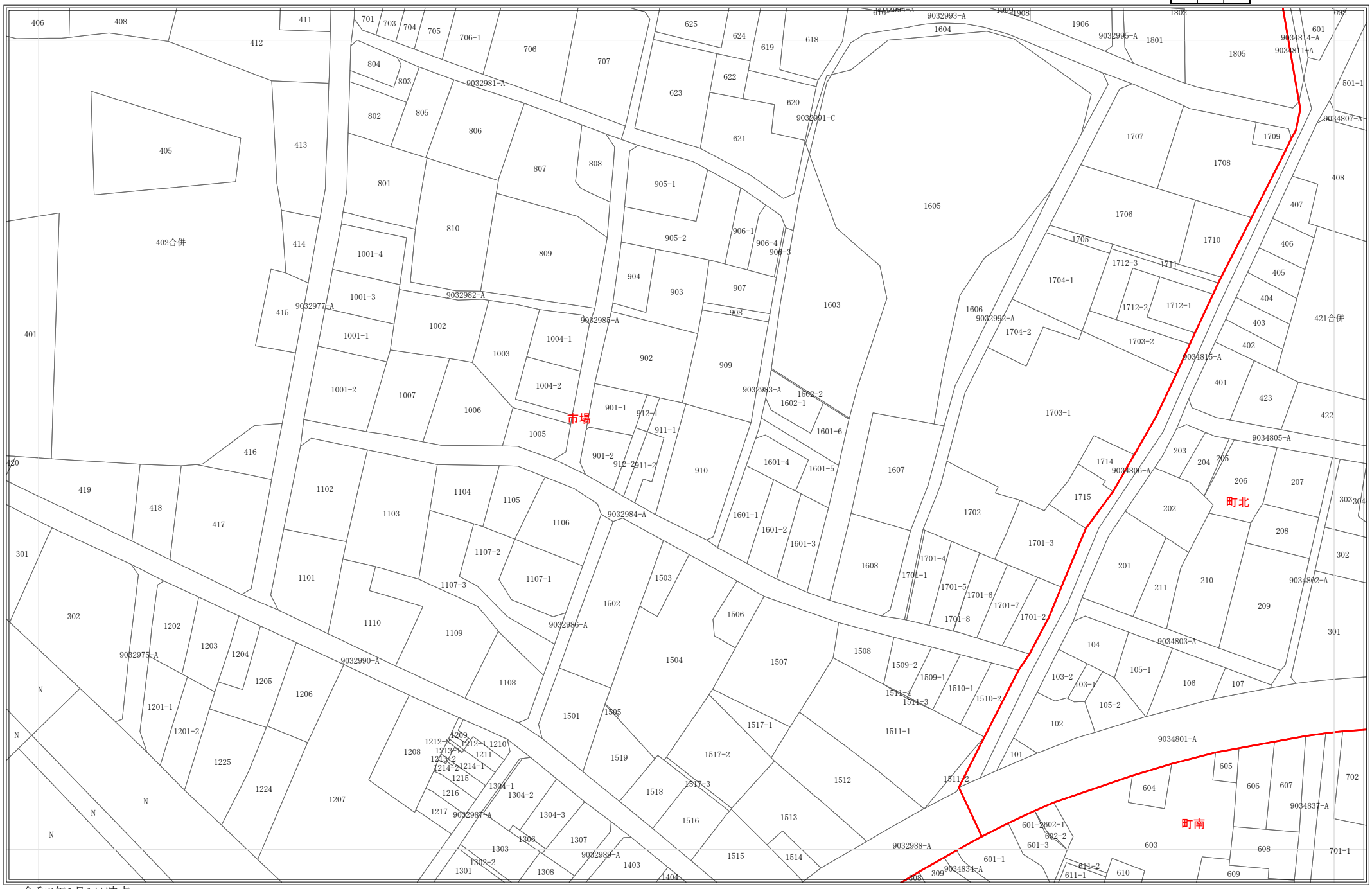

令和8年1月1日時点
・この図面は課税のために作成した図面です。権利関係等の根拠になるものではありません。
・無地番については、Nまたは名古屋市の内部管理番号（例：9876543-A)が表示されている場合があります。

0 25 50 100 メートル

1:1,200

1021

地番参考図

975	976	977
1020	1021	1022
1065	1066	1067

令和8年1月1日時点
・この図面は課税のために作成した図面です。権利関係等の根拠になるものではありません。
・無地番については、Nまたは名古屋市の内部管理番号（例：9876543-A)が表示されている場合があります。

0 25 50 100 メートル

1:1,200

1022

地番参考図

976	977	978
1021	1022	1023
1066	1067	1068

令和8年1月1日時点
・この図面は課税のために作成した図面です。権利関係等の根拠になるものではありません。
・無地番については、Nまたは名古屋市の内部管理番号（例：9876543-A)が表示されている場合があります。

0 25 50 100 メートル

1:1,200

1023

地番参考図

977	978	979
1022	1023	1024
1067	1068	1069

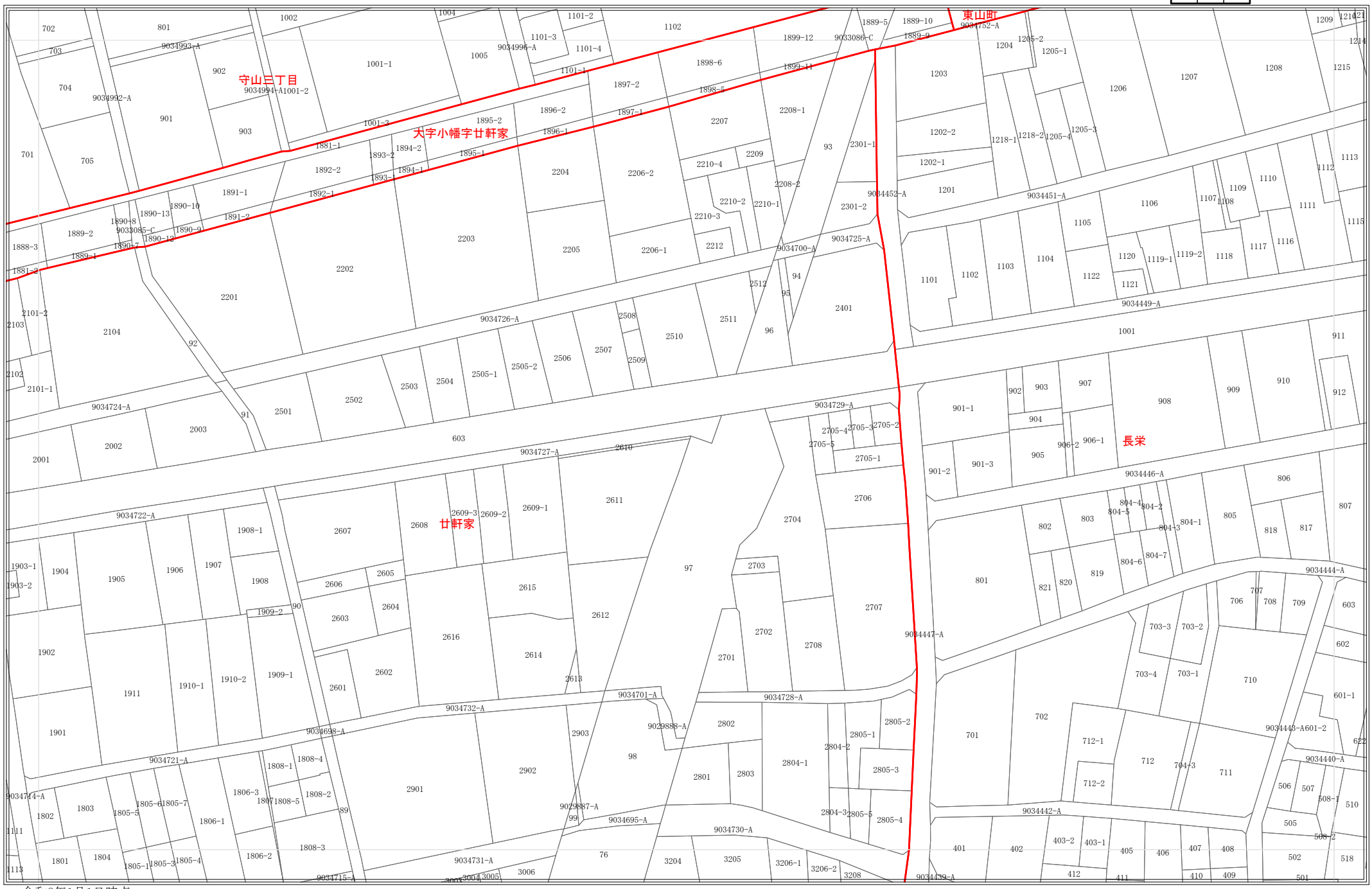

令和8年1月1日時点
・この図面は課税のために作成した図面です。権利関係等の根拠になるものではありません。
・無地番については、Nまたは名古屋市の内部管理番号（例：9876543-A)が表示されている場合があります。

0 25 50 100 メートル

1:1,200

1024

地番参考図

978	979	980
1023	1024	1025
1068	1069	1070

令和8年1月1日時点

・この図面は課税のために作成した図面です。権利関係等の根拠になるものではありません。

・無地番については、Nまたは名古屋市の内部管理番号（例：9876543-A)が表示されている場合があります。

0 25 50 100 メートル

1:1,200

1025

地番参考図

979	980	981
1024	1025	1026
1069	1070	1071

令和8年1月1日時点
・この図面は課税のために作成した図面です。権利関係等の根拠になるものではありません。
・無地番については、Nまたは名古屋市の内部管理番号（例：9876543-A)が表示されている場合があります。

0 25 50 100 メートル

1:1,200

1026

地番参考図

980	981	982
1025	1026	1027
1070	1071	1072

令和8年1月1日時点
・この図面は課税のために作成した図面です。権利関係等の根拠になるものではありません。
・無地番については、Nまたは名古屋市の内部管理番号（例：9876543-A)が表示されている場合があります。

0 25 50 100 メートル

1:1,200

1027

地番参考図

981	982	983
1026	1027	1028
1071	1072	1073

令和8年1月1日時点
・この図面は課税のために作成した図面です。権利関係等の根拠になるものではありません。
・無地番については、Nまたは名古屋市の内部管理番号（例：9876543-A)が表示されている場合があります。

0 25 50 100 メートル

1:1,200

1028

地番参考図

982	983	984
1027	1028	1029
1072	1073	1074

令和8年1月1日時点
・この図面は課税のために作成した図面です。権利関係等の根拠になるものではありません。
・無地番については、Nまたは名古屋市の内部管理番号（例：9876543-A)が表示されている場合があります。

0 25 50 100 メートル

1:1,200

1029

地番参考図

983	984	985
1028	1029	1030
1073	1074	1075

令和8年1月1日時点
・この図面は課税のために作成した図面です。権利関係等の根拠になるものではありません。
・無地番については、Nまたは名古屋市の内部管理番号（例：9876543-A)が表示されている場合があります。

0 25 50 100 メートル

1:1,200

1030

地番参考図

984	985	986
1029	1030	1031
1074	1075	1076

令和8年1月1日時点
・この図面は課税のために作成した図面です。権利関係等の根拠になるものではありません。
・無地番については、Nまたは名古屋市の内部管理番号（例：9876543-A)が表示されている場合があります。

0 25 50 100 メートル

1:1,200

1031

地番参考図

985	986	987
1030	1031	1032
1075	1076	1077

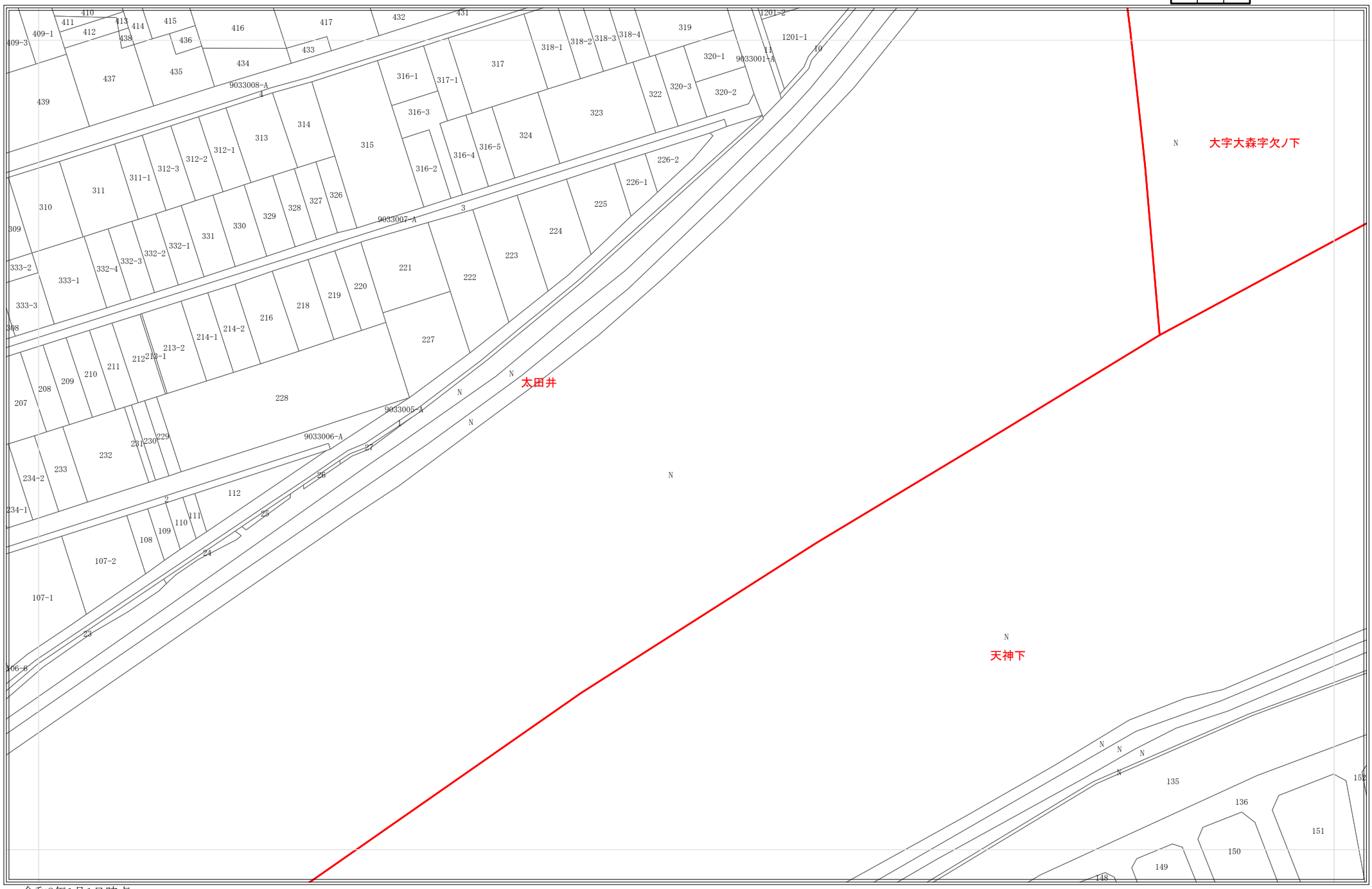

令和8年1月1日時点
・この図面は課税のために作成した図面です。権利関係等の根拠になるものではありません。
・無地番については、Nまたは名古屋市の内部管理番号（例：9876543-A)が表示されている場合があります。

0 25 50 100 メートル

1:1,200

1032

地番参考図

986	987	988
1031	1032	1033
1076	1077	1078

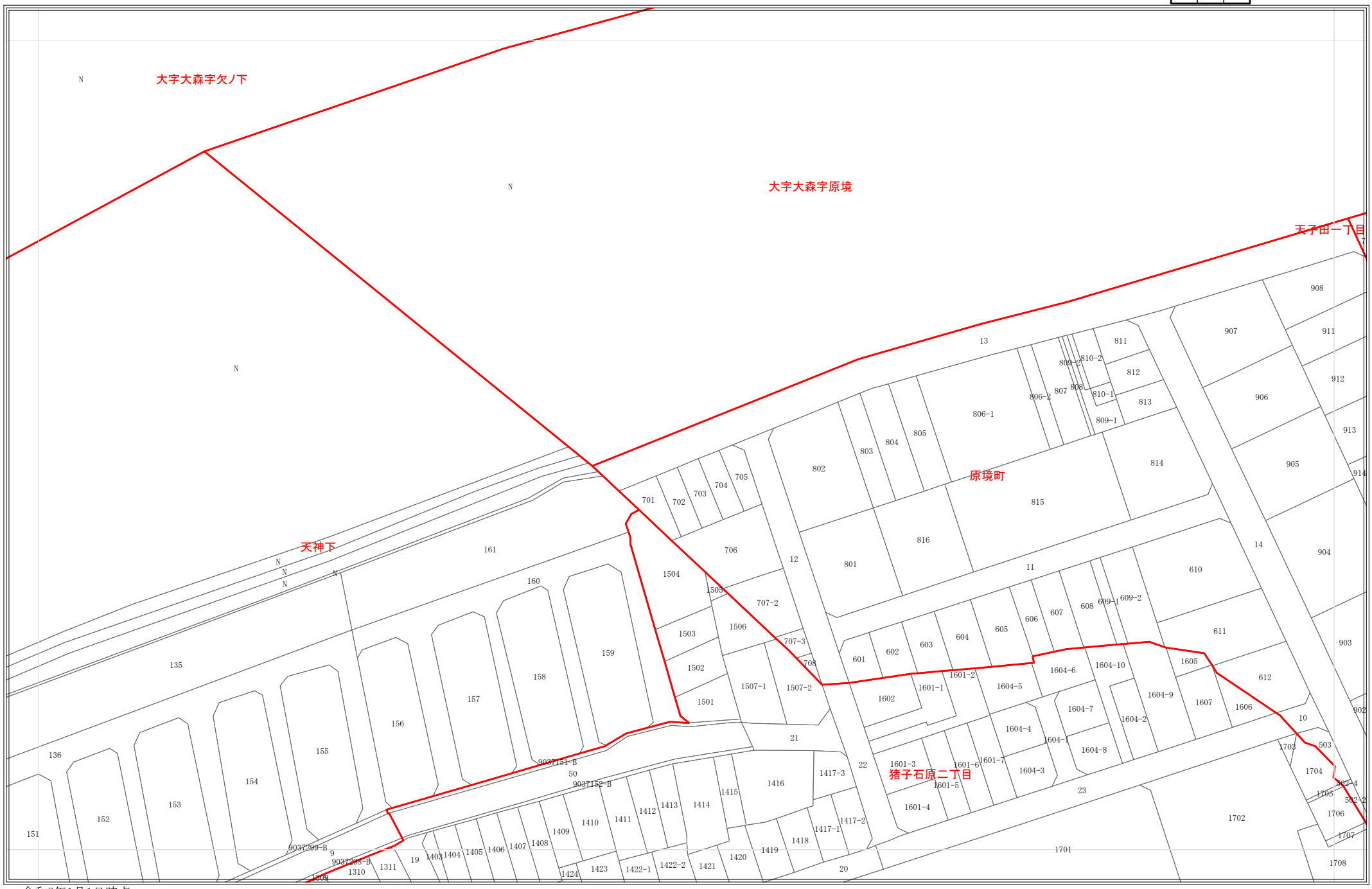

令和8年1月1日時点
・この図面は課税のために作成した図面です。権利関係等の根拠になるものではありません。
・無地番については、Nまたは名古屋市の内部管理番号（例：9876543-A)が表示されている場合があります。

0 25 50 100 メートル

1:1,200

1033

地番参考図

987	988	989
1032	1033	1034
1077	1078	1079

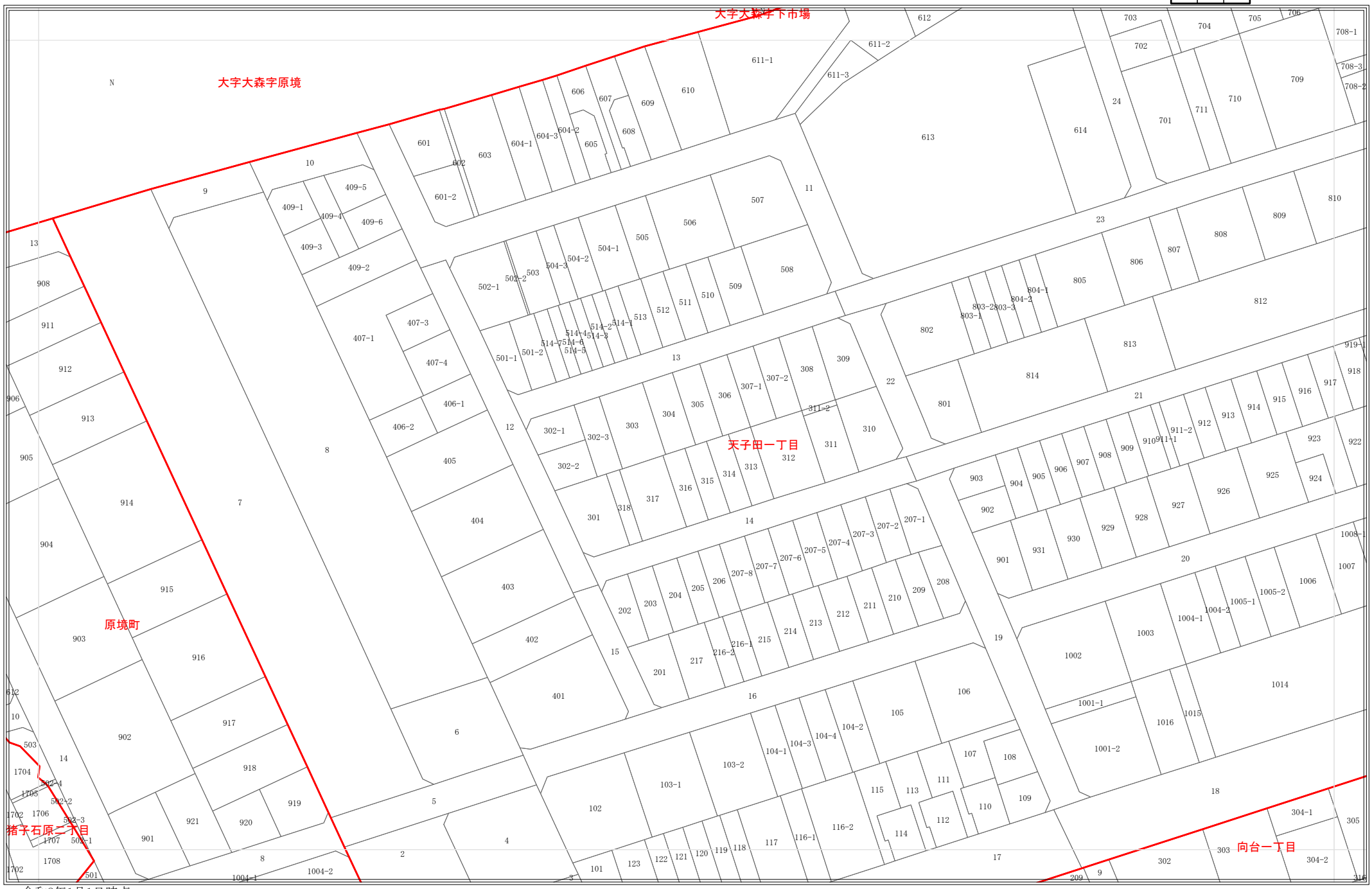

令和8年1月1日時点
・この図面は課税のために作成した図面です。権利関係等の根拠になるものではありません。
・無地番については、Nまたは名古屋市の内部管理番号（例：9876543-A)が表示されている場合があります。

0 25 50 100 メートル

1:1,200

1034

地番参考図

988	989	990
1033	1034	1035
1078	1079	1080

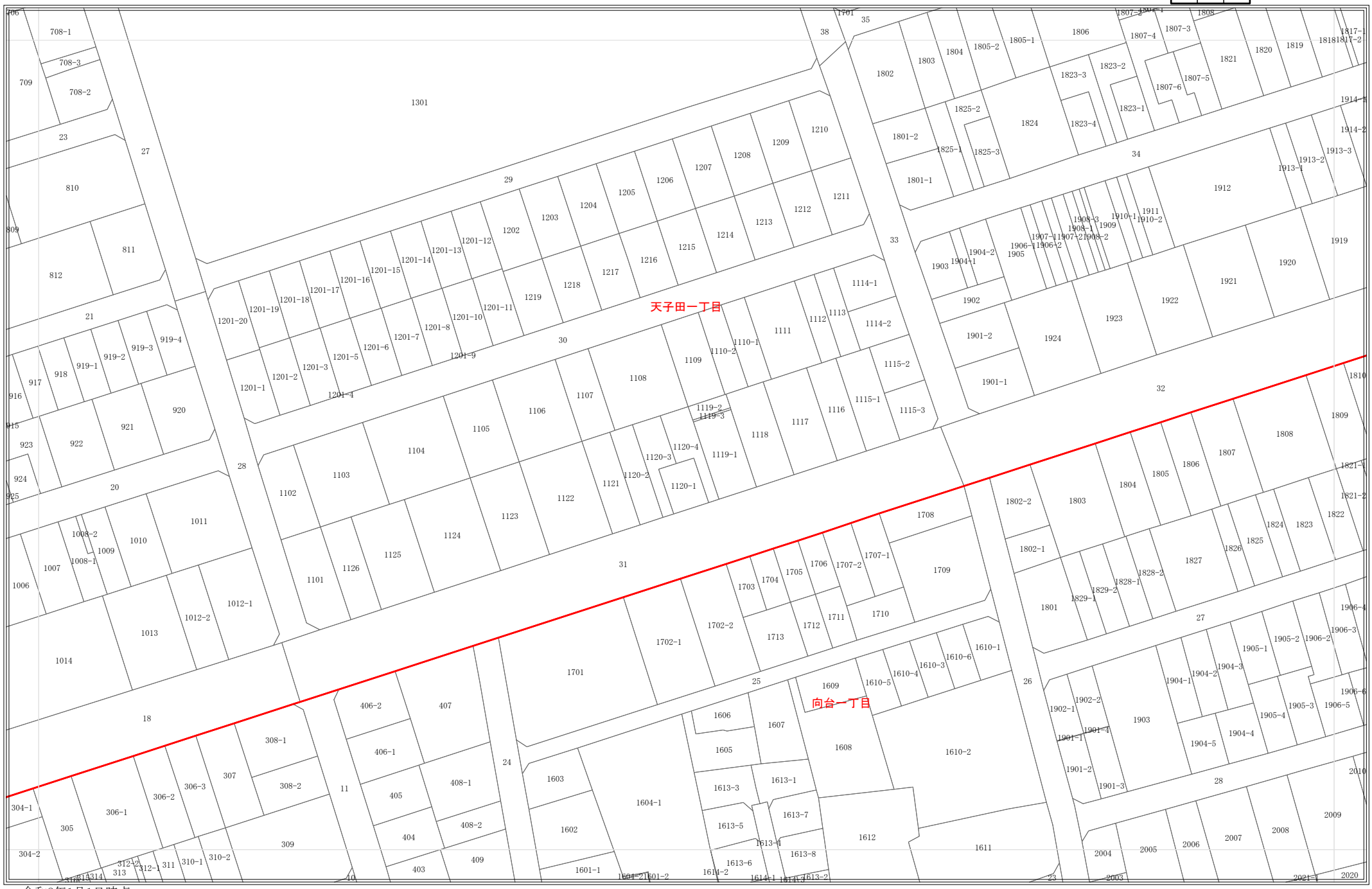

令和8年1月1日時点
・この図面は課税のために作成した図面です。権利関係等の根拠になるものではありません。
・無地番については、Nまたは名古屋市の内部管理番号（例：9876543-A)が表示されている場合があります。

0 25 50 100 メートル

1:1,200

1035

地番参考図

989	990	991
1034	1035	1036
1079	1080	1081

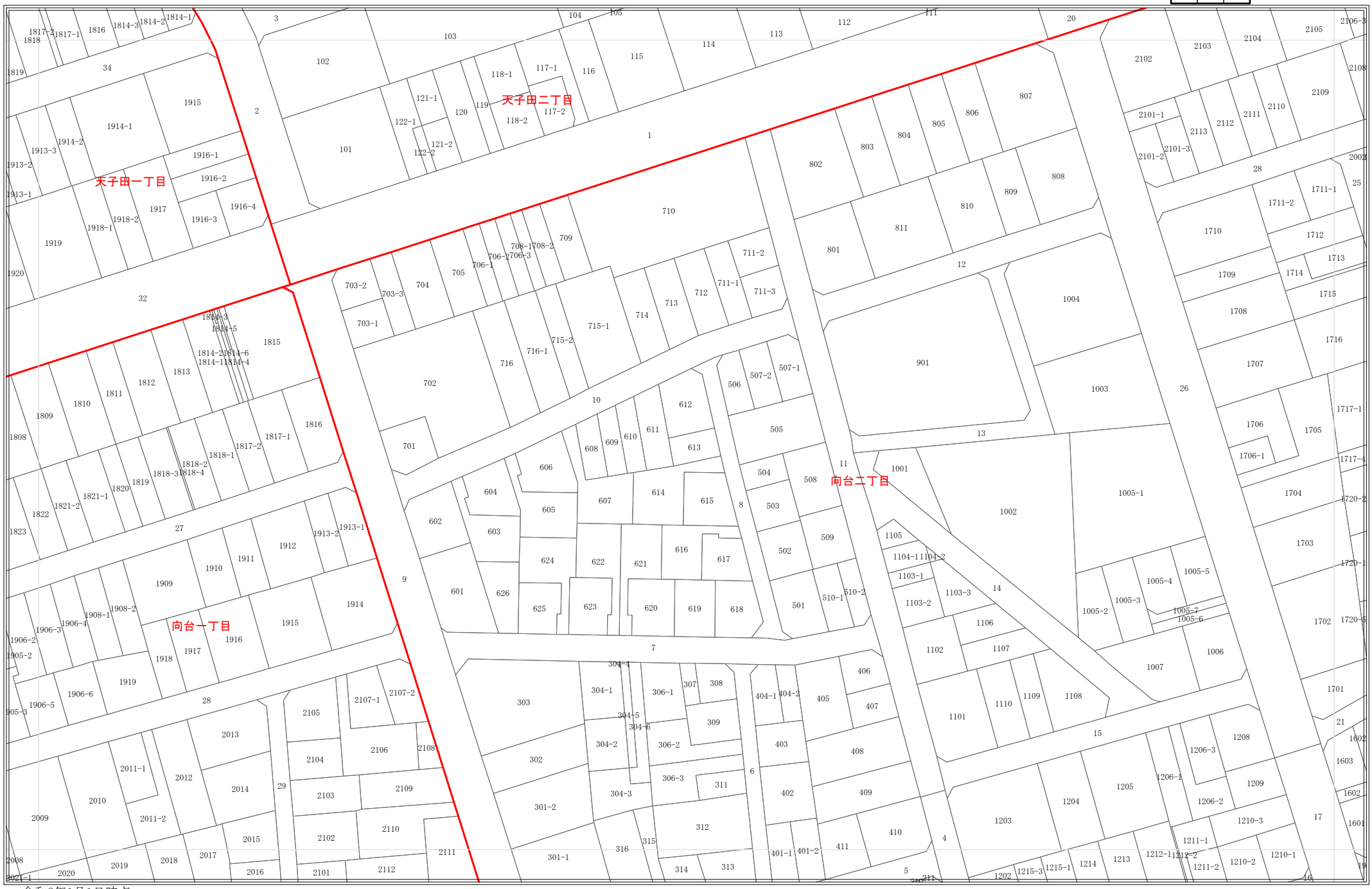

令和8年1月1日時点
・この図面は課税のために作成した図面です。権利関係等の根拠になるものではありません。
・無地番については、Nまたは名古屋市の内部管理番号（例：9876543-A)が表示されている場合があります。

0 25 50 100 メートル

1:1,200

1036

地番参考図

990	991	992
1035	1036	1037
1080	1081	1082

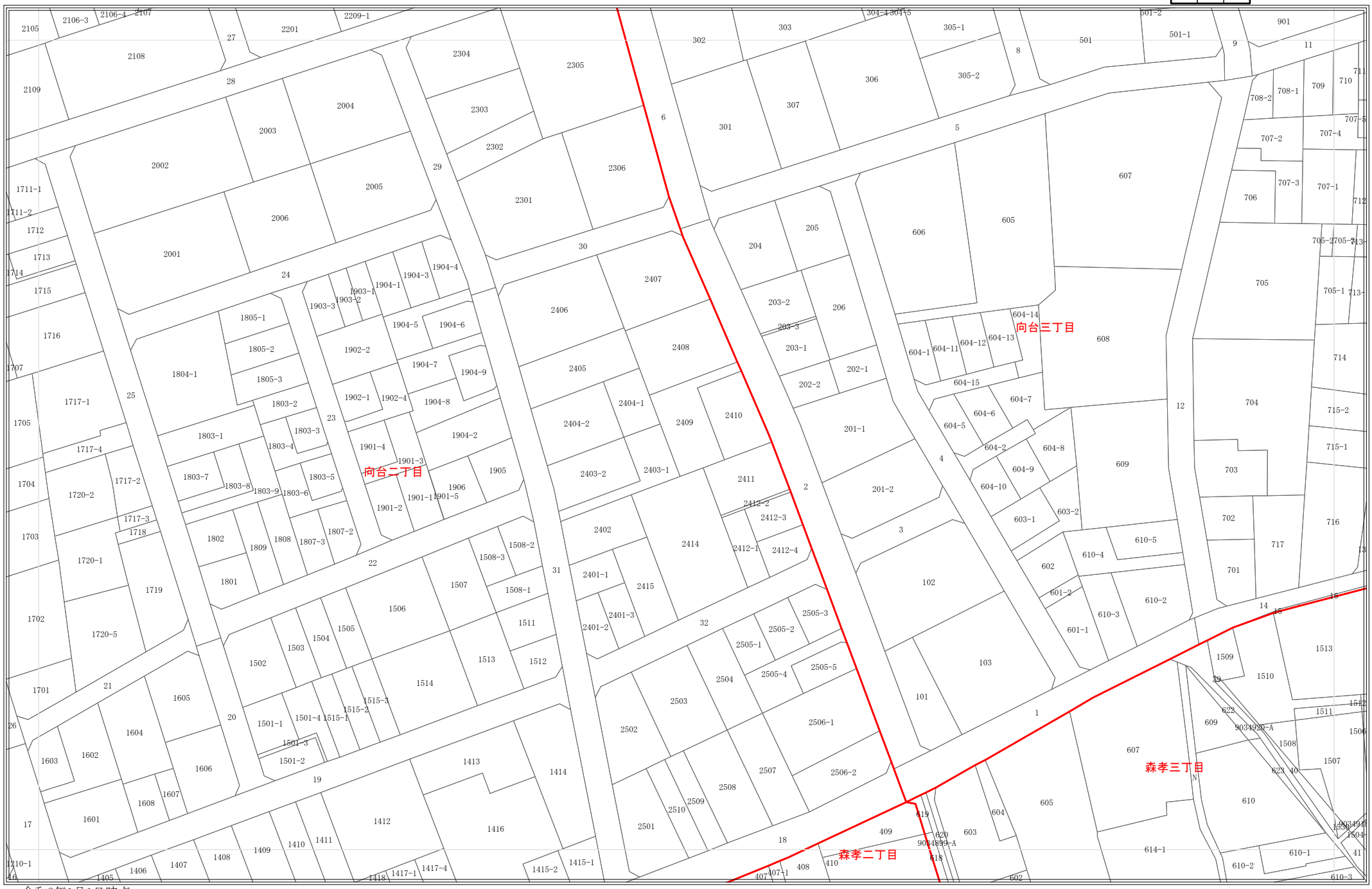

令和8年1月1日時点
・この図面は課税のために作成した図面です。権利関係等の根拠になるものではありません。
・無地番については、Nまたは名古屋市の内部管理番号（例：9876543-A)が表示されている場合があります。

0 25 50 100 メートル

1:1,200

1037

地番参考図

991	992	993
1036	1037	
1081	1082	1083

令和8年1月1日時点
・この図面は課税のために作成した図面です。権利関係等の根拠になるものではありません。
・無地番については、Nまたは名古屋市の内部管理番号（例：9876543-A)が表示されている場合があります。

0 25 50 100 メートル

1:1,200

1038

地番参考図

994	995	996
	1038	1039
1084	1085	1086

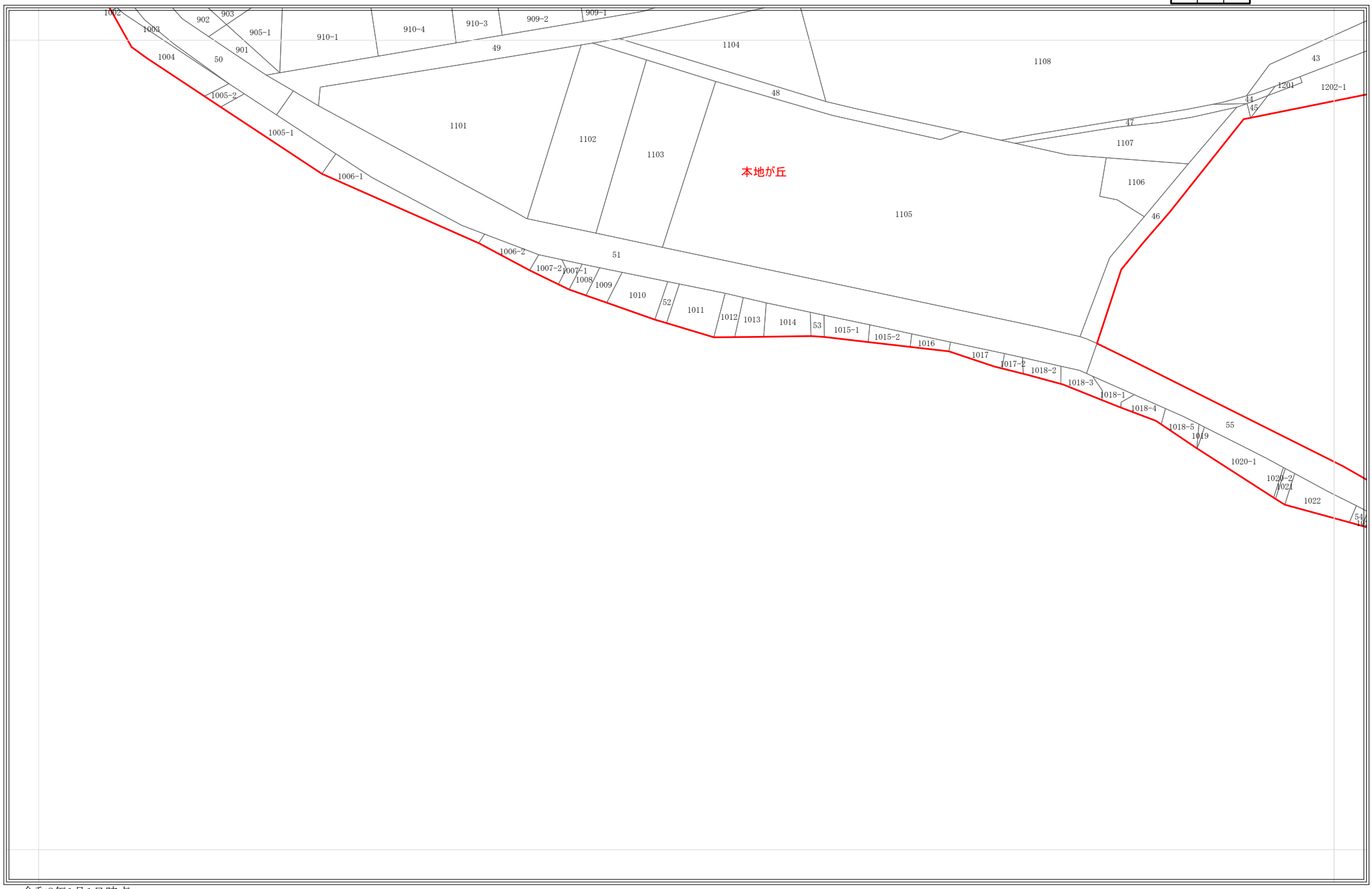

令和8年1月1日時点
・この図面は課税のために作成した図面です。権利関係等の根拠になるものではありません。
・無地番については、Nまたは名古屋市の内部管理番号（例：9876543-A)が表示されている場合があります。

0 25 50 100 メートル

1:1,200

1039

地番参考図

995	996	
1038	1039	1040
1085	1086	1087

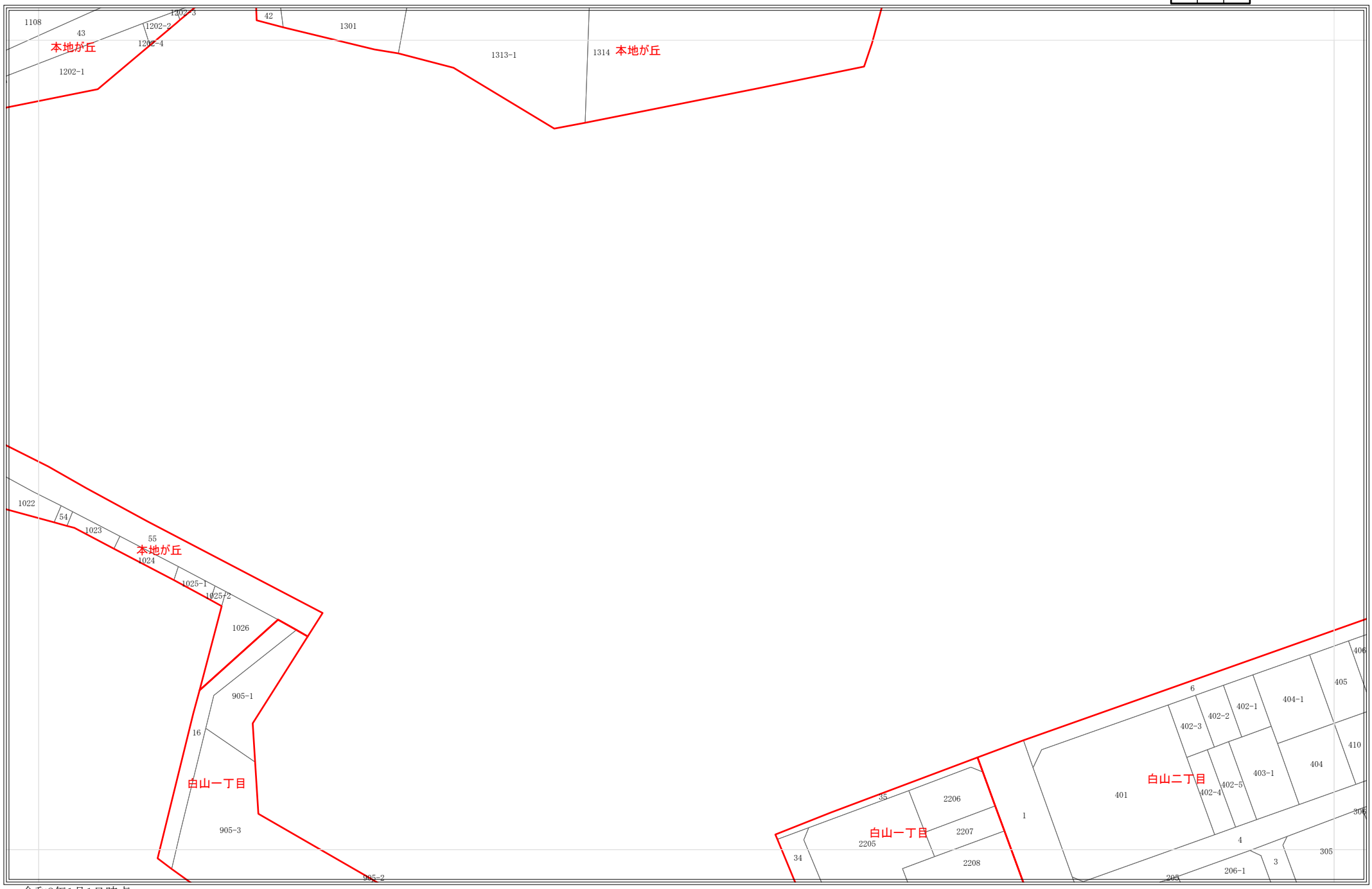

令和8年1月1日時点
・この図面は課税のために作成した図面です。権利関係等の根拠になるものではありません。
・無地番については、Nまたは名古屋市の内部管理番号（例：9876543-A)が表示されている場合があります。

0 25 50 100 メートル

1:1,200

1040

地番参考図

996		
1039	1040	1041
1086	1087	1088

令和8年1月1日時点
・この図面は課税のために作成した図面です。権利関係等の根拠になるものではありません。
・無地番については、Nまたは名古屋市の内部管理番号（例：9876543-A)が表示されている場合があります。

0 25 50 100 メートル

1:1,200

地番参考図

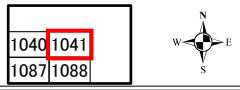

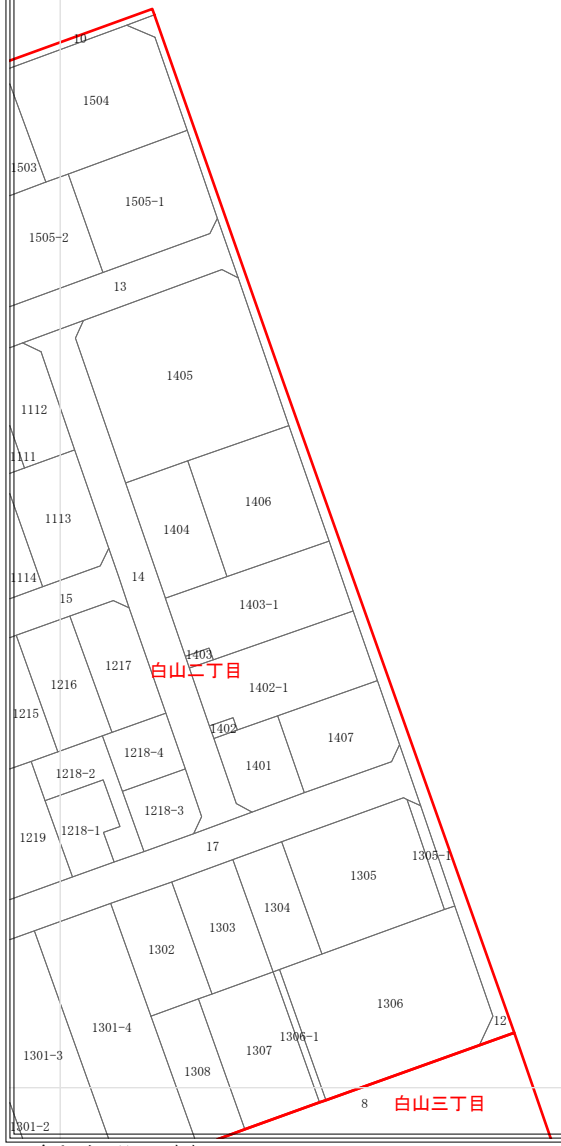

令和8年1月1日時点
・この図面は課税のために作成した図面です。権利関係等の根拠になるものではありません。
・無地番については、Nまたは名古屋市の内部管理番号（例：9876543-A)が表示されている場合があります。

0 25 50 100 メートル

1:1,200

1064

地番参考図

1018	1019	1020
1063	1064	1065
1111	1112	1113

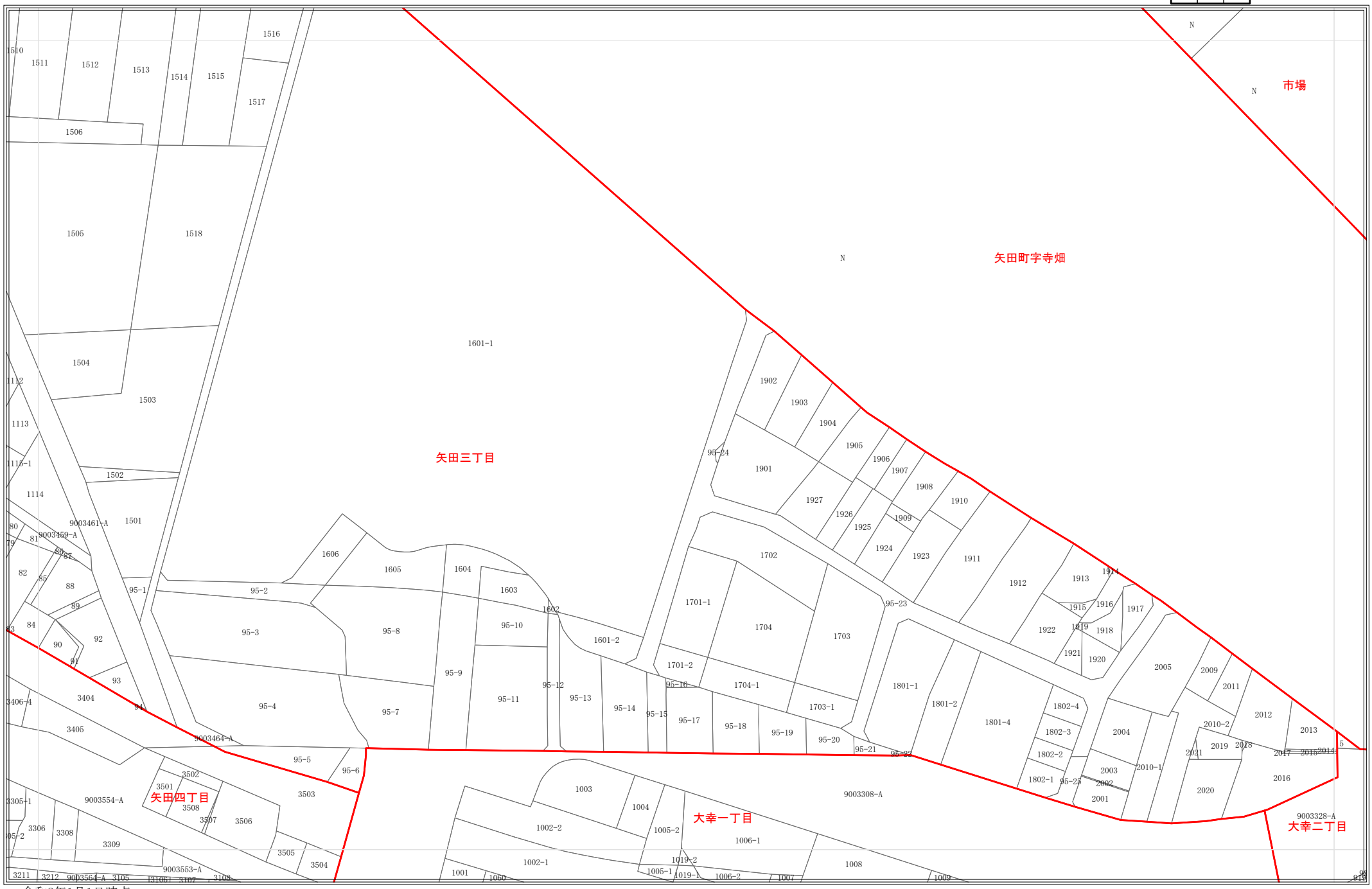

令和8年1月1日時点
・この図面は課税のために作成した図面です。権利関係等の根拠になるものではありません。
・無地番については、Nまたは名古屋市の内部管理番号（例：9876543-A)が表示されている場合があります。

0 25 50 100 メートル

1:1,200

1065

地番参考図

1019	1020	1021
1064	1065	1066
1112	1113	1114

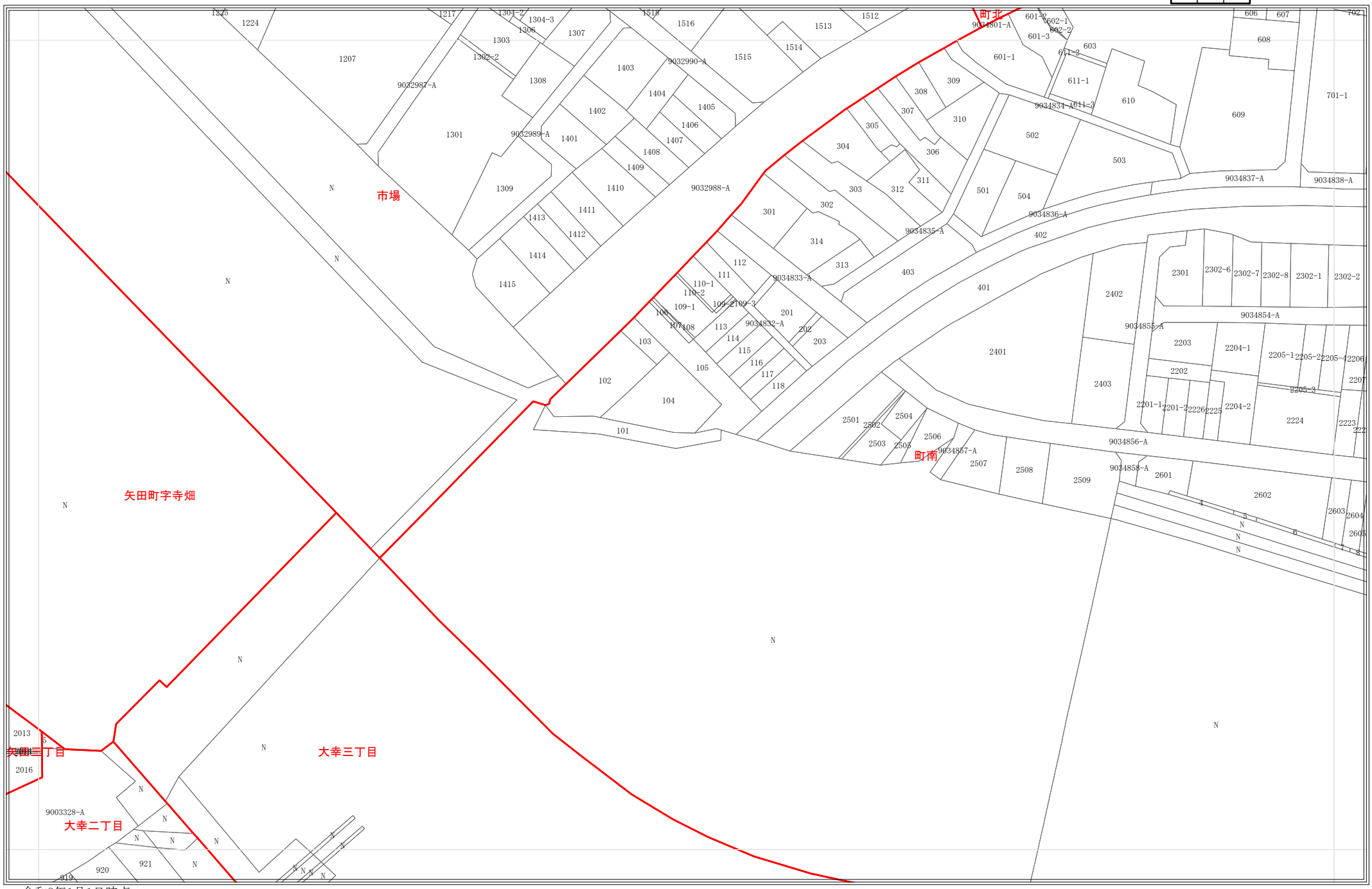

令和8年1月1日時点
・この図面は課税のために作成した図面です。権利関係等の根拠になるものではありません。
・無地番については、Nまたは名古屋市の内部管理番号（例：9876543-A)が表示されている場合があります。

0 25 50 100 メートル

1:1,200

1066

地番参考図

1020	1021	1022
1065	1066	1067
1113	1114	1115

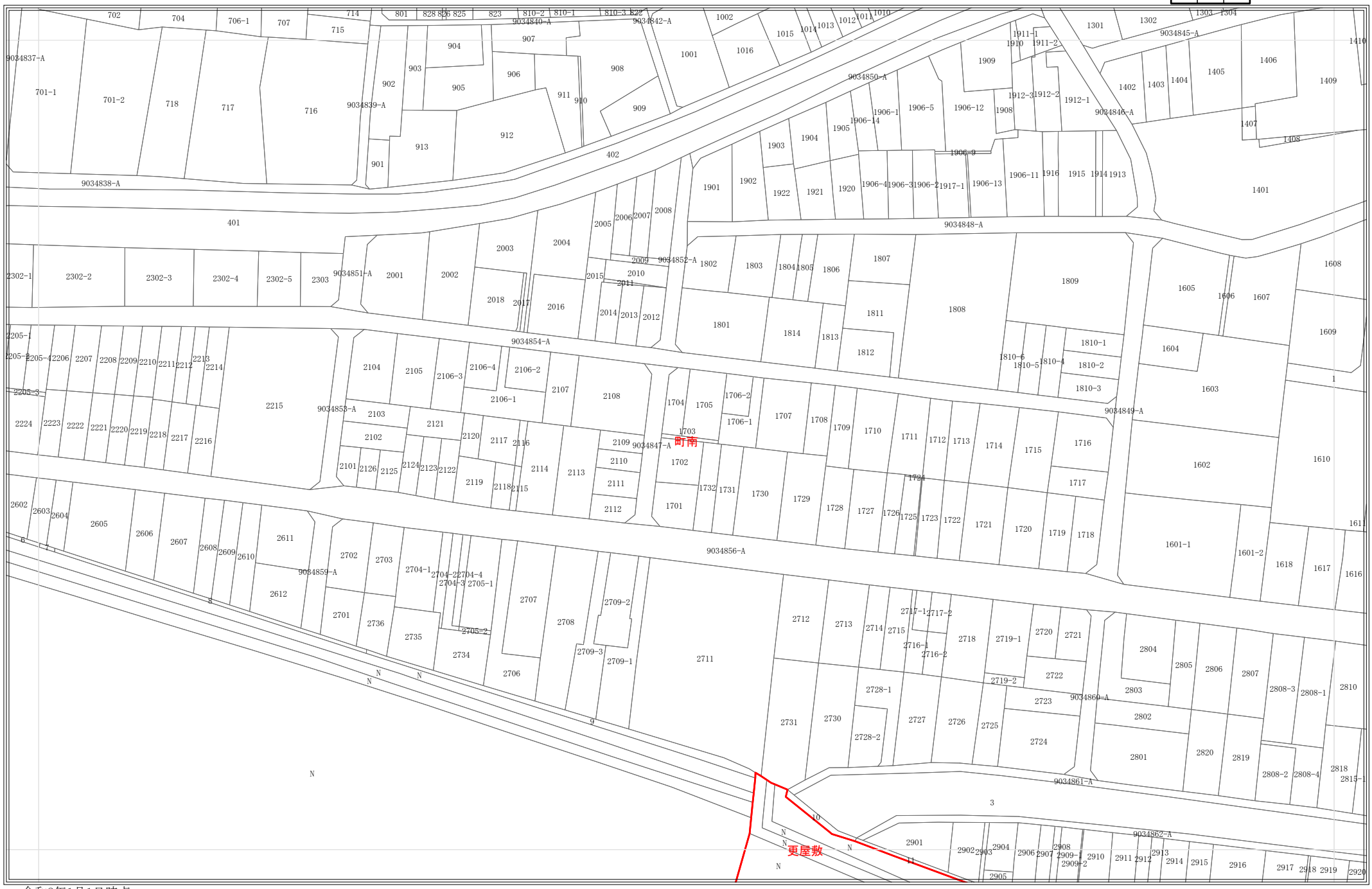

令和8年1月1日時点
・この図面は課税のために作成した図面です。権利関係等の根拠になるものではありません。
・無地番については、Nまたは名古屋市の内部管理番号（例：9876543-A)が表示されている場合があります。

0 25 50 100 メートル

1:1,200

1067

地番参考図

1021	1022	1023
1066	1067	1068
1114	1115	1116

令和8年1月1日時点
・この図面は課税のために作成した図面です。権利関係等の根拠になるものではありません。
・無地番については、Nまたは名古屋市の内部管理番号（例：9876543-A)が表示されている場合があります。

0 25 50 100 メートル

1:1,200

1068

地番参考図

1022	1023	1024
1067	1068	1069
1115	1116	1117

令和8年1月1日時点

・この図面は課税のために作成した図面です。権利関係等の根拠になるものではありません。

・無地番については、Nまたは名古屋市の内部管理番号（例：9876543-A)が表示されている場合があります。

0 25 50 100 メートル

1:1,200

1069

地番参考図

1023	1024	1025
1068	1069	1070
1116	1117	1118

令和8年1月1日時点
・この図面は課税のために作成した図面です。権利関係等の根拠になるものではありません。
・無地番については、Nまたは名古屋市の内部管理番号（例：9876543-A)が表示されている場合があります。

0 25 50 100 メートル

1:1,200

1070

地番参考図

1024	1025	1026
1069	1070	1071
1117	1118	1119

令和8年1月1日時点
・この図面は課税のために作成した図面です。権利関係等の根拠になるものではありません。
・無地番については、Nまたは名古屋市の内部管理番号（例：9876543-A)が表示されている場合があります。

0 25 50 100 メートル

1:1,200

1071

地番参考図

1025	1026	1027
1070	1071	1072
1118	1119	1120

令和8年1月1日時点
・この図面は課税のために作成した図面です。権利関係等の根拠になるものではありません。
・無地番については、Nまたは名古屋市の内部管理番号（例：9876543-A)が表示されている場合があります。

0 25 50 100 メートル

1:1,200

1072

地番参考図

1026	1027	1028
1071	1072	1073
1119	1120	1121

令和8年1月1日時点
・この図面は課税のために作成した図面です。権利関係等の根拠になるものではありません。
・無地番については、Nまたは名古屋市の内部管理番号（例：9876543-A)が表示されている場合があります。

0 25 50 100 メートル

1:1,200

1073

地番参考図

1027	1028	1029
1072	1073	1074
1120	1121	1122

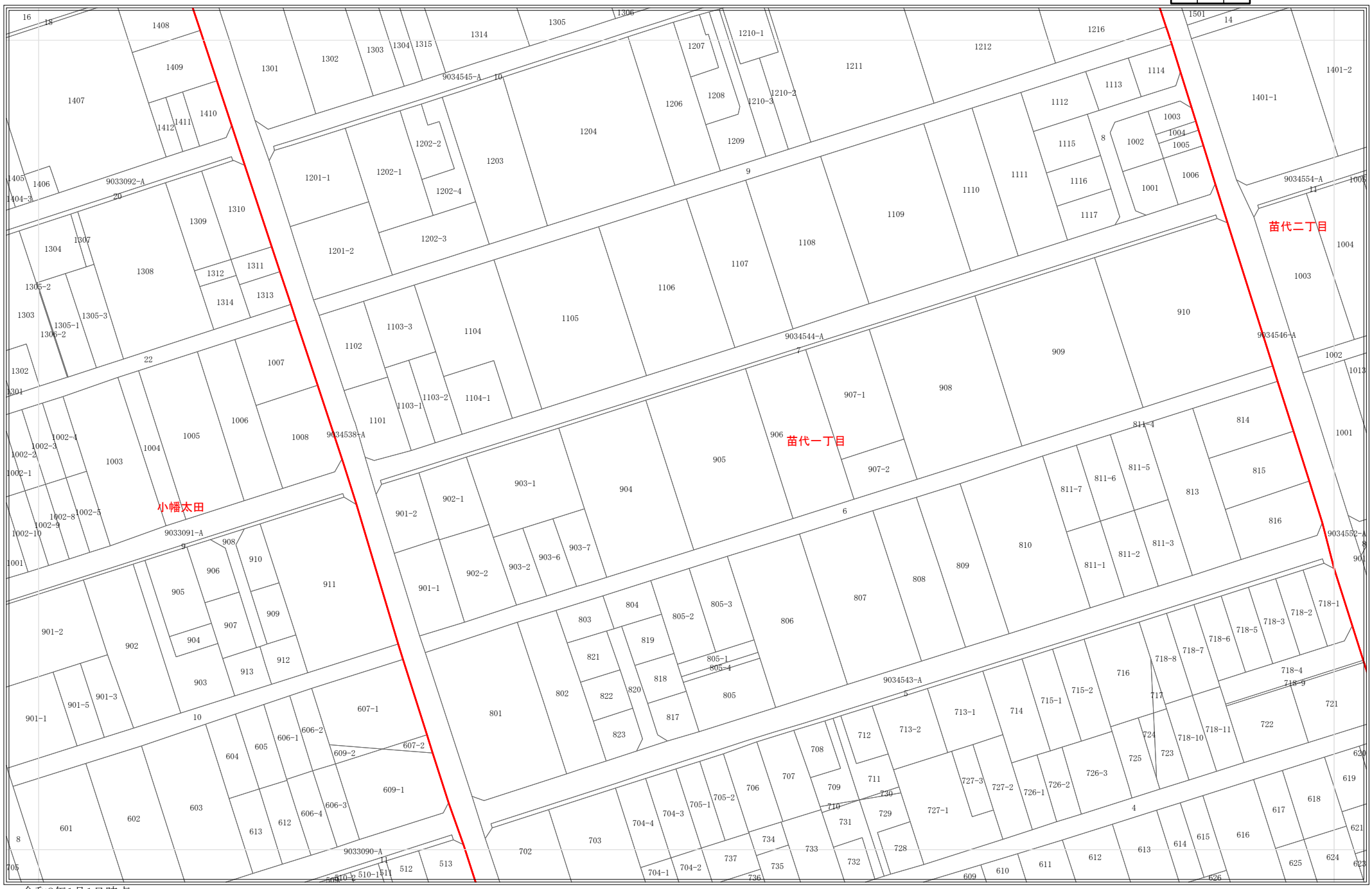

令和8年1月1日時点
・この図面は課税のために作成した図面です。権利関係等の根拠になるものではありません。
・無地番については、Nまたは名古屋市の内部管理番号（例：9876543-A)が表示されている場合があります。

0 25 50 100 メートル

1:1,200

1074

地番参考図

1028	1029	1030
1073	1074	1075
1121	1122	1123

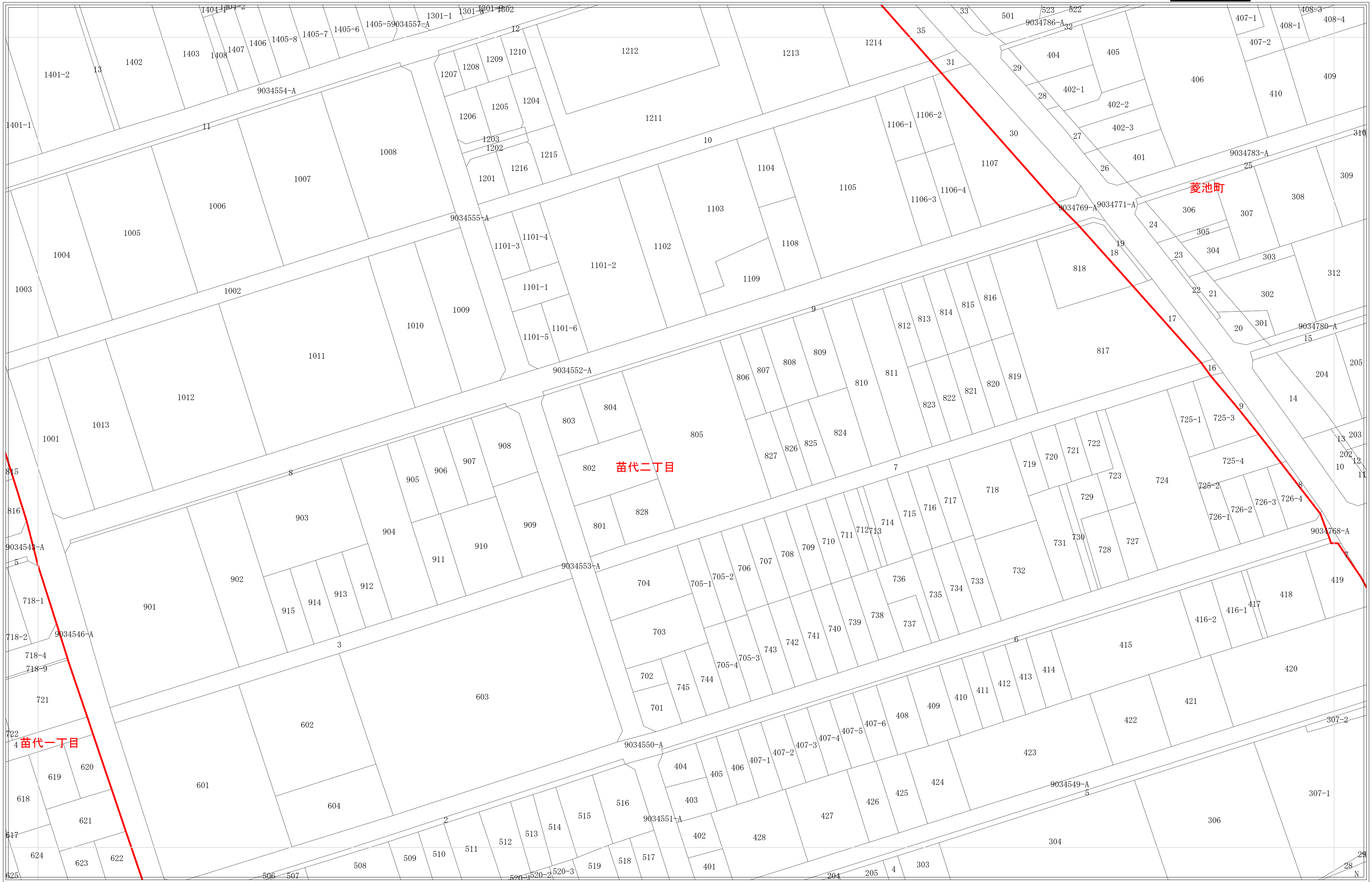

令和8年1月1日時点
・この図面は課税のために作成した図面です。権利関係等の根拠になるものではありません。
・無地番については、Nまたは名古屋市の内部管理番号（例：9876543-A)が表示されている場合があります。

0 25 50 100 メートル

1:1,200

1075

地番参考図

1029	1030	1031
1074	1075	1076
1122	1123	1124

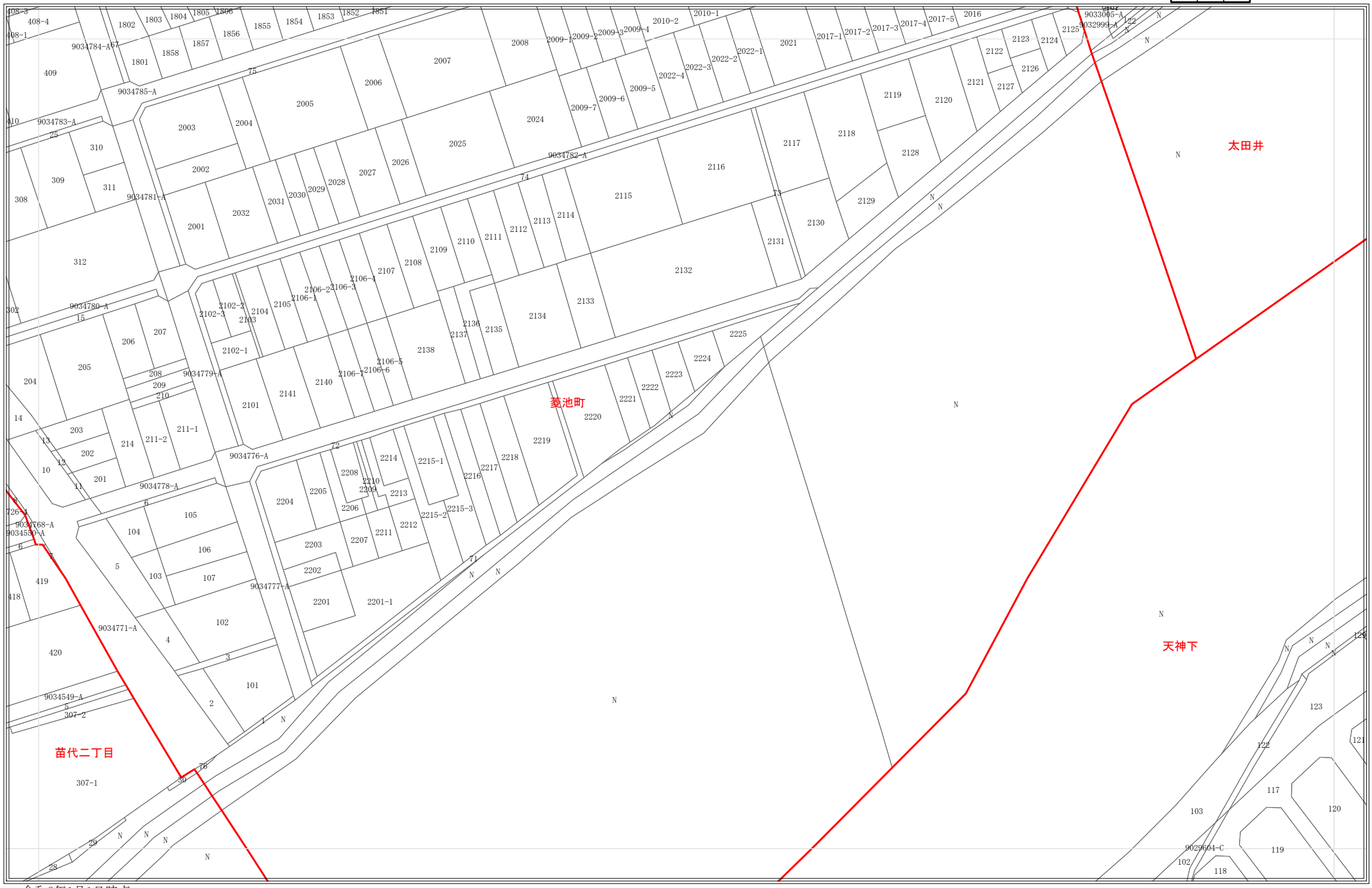

令和8年1月1日時点
・この図面は課税のために作成した図面です。権利関係等の根拠になるものではありません。
・無地番については、Nまたは名古屋市の内部管理番号（例：9876543-A)が表示されている場合があります。

0 25 50 100 メートル

1:1,200

1076

地番参考図

1030	1031	1032
1075	1076	1077
1123	1124	1125

令和8年1月1日時点
・この図面は課税のために作成した図面です。権利関係等の根拠になるものではありません。
・無地番については、Nまたは名古屋市の内部管理番号（例：9876543-A)が表示されている場合があります。

0 25 50 100 メートル

1:1,200

1077

地番参考図

1031	1032	1033
1076	1077	1078
1124	1125	1126

令和8年1月1日時点
・この図面は課税のために作成した図面です。権利関係等の根拠になるものではありません。
・無地番については、Nまたは名古屋市の内部管理番号（例：9876543-A)が表示されている場合があります。

0 25 50 100 メートル

1:1,200

1078

地番参考図

1032	1033	1034
1077	1078	1079
1125	1126	1127

令和8年1月1日時点
・この図面は課税のために作成した図面です。権利関係等の根拠になるものではありません。
・無地番については、Nまたは名古屋市の内部管理番号（例：9876543-A)が表示されている場合があります。

0 25 50 100 メートル

1:1,200

1079

地番参考図

1033	1034	1035
1078	1079	1080
1126	1127	1128

令和8年1月1日時点
・この図面は課税のために作成した図面です。権利関係等の根拠になるものではありません。
・無地番については、Nまたは名古屋市の内部管理番号（例：9876543-A)が表示されている場合があります。

0 25 50 100 メートル

1:1,200

1080

地番参考図

1034	1035	1036
1079	1080	1081
1127	1128	1129

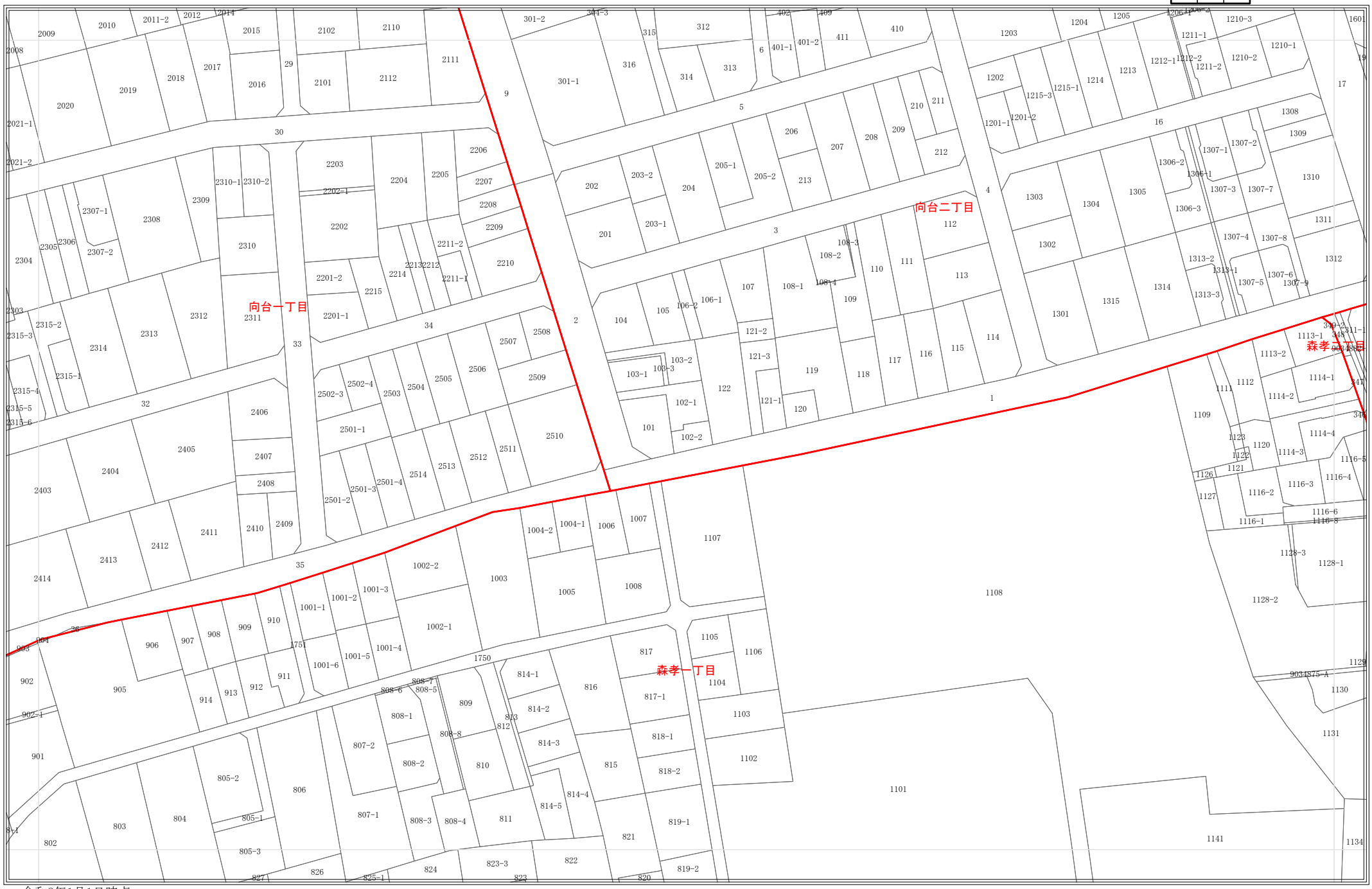

令和8年1月1日時点
・この図面は課税のために作成した図面です。権利関係等の根拠になるものではありません。
・無地番については、Nまたは名古屋市の内部管理番号（例：9876543-A)が表示されている場合があります。

0 25 50 100 メートル

1:1,200

1081

地番参考図

1035	1036	1037
1080	1081	1082
1128	1129	1130

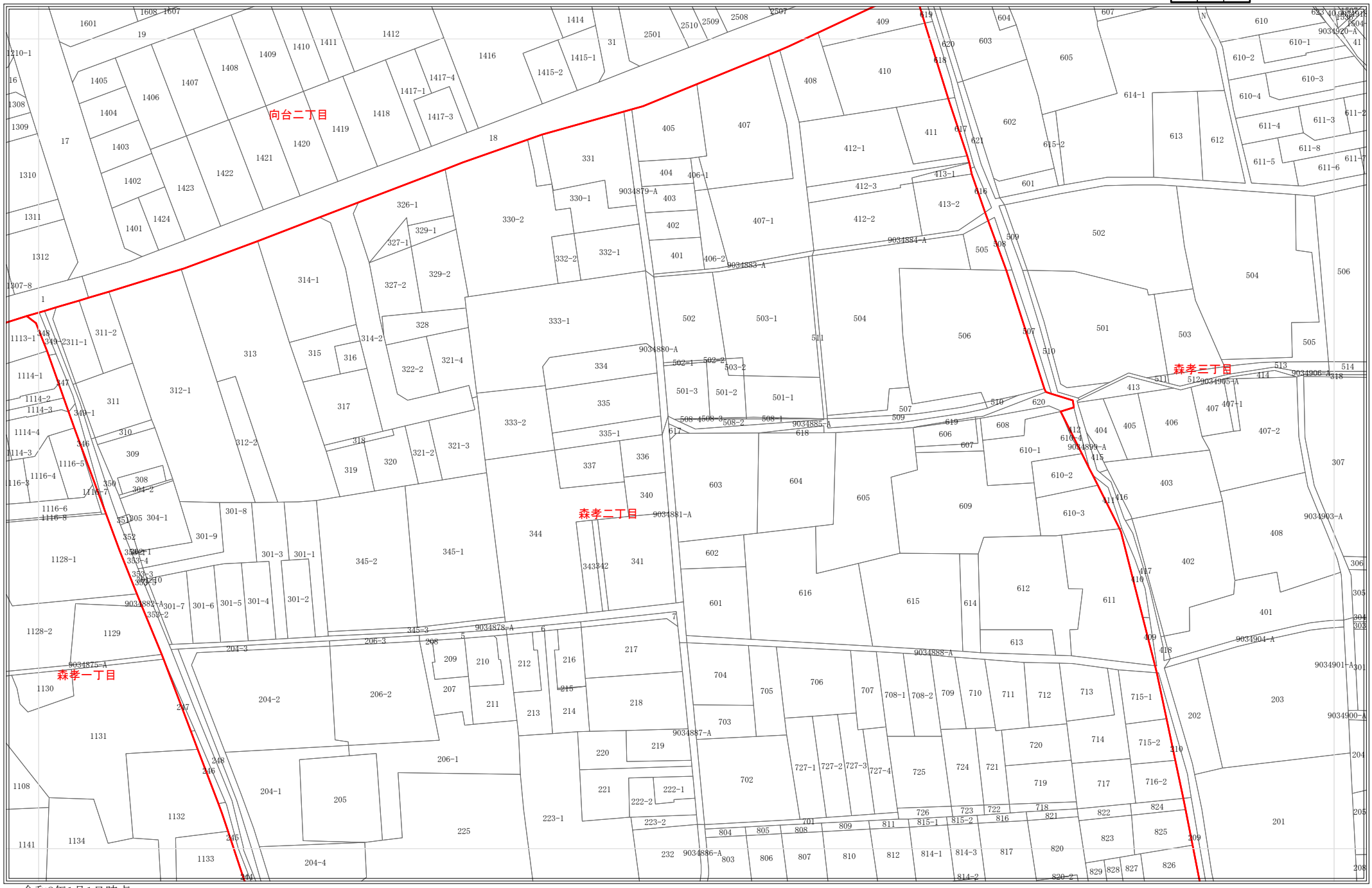

令和8年1月1日時点

・この図面は課税のために作成した図面です。権利関係等の根拠になるものではありません。

・無地番については、Nまたは名古屋市の内部管理番号（例：9876543-A)が表示されている場合があります。

0 25 50 100 メートル

1:1,200

1082

地番参考図

1036	1037	
1081	1082	1083
1129	1130	1131

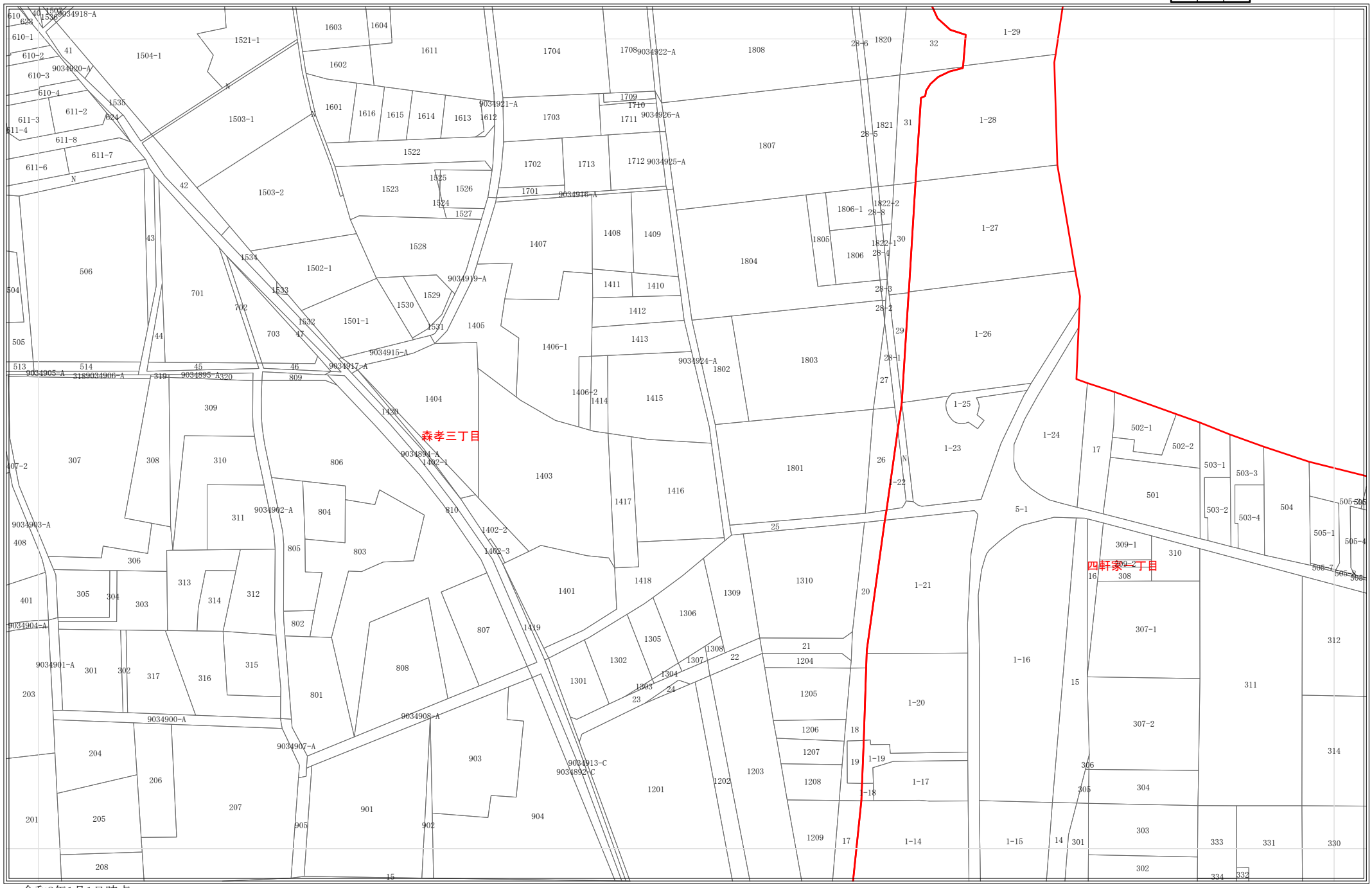

令和8年1月1日時点
・この図面は課税のために作成した図面です。権利関係等の根拠になるものではありません。
・無地番については、Nまたは名古屋市の内部管理番号（例：9876543-A)が表示されている場合があります。

0 25 50 100 メートル

1:1,200

1083

地番参考図

1037		
1082	1083	1084
1130	1131	1132

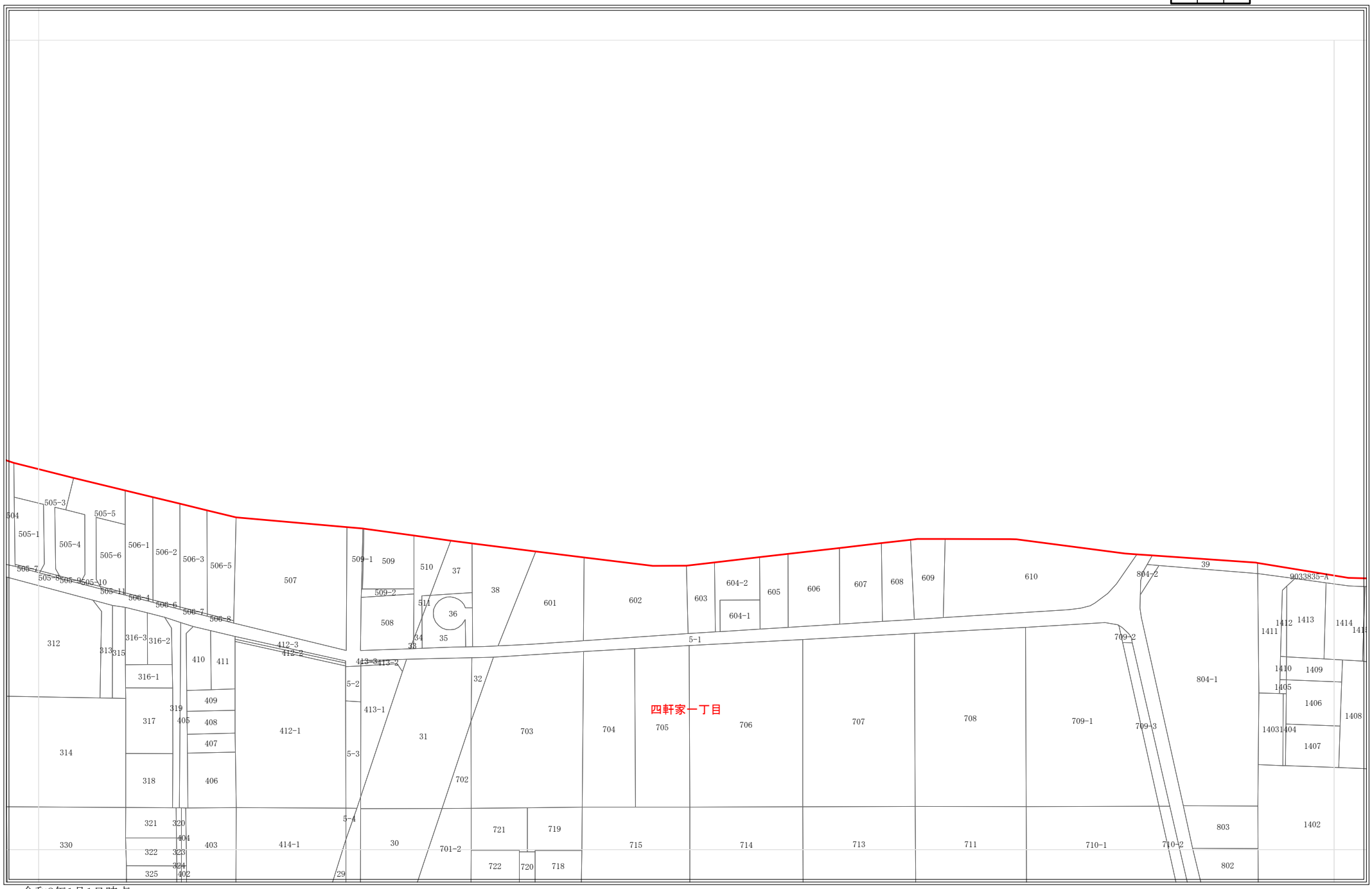

令和8年1月1日時点
・この図面は課税のために作成した図面です。権利関係等の根拠になるものではありません。
・無地番については、Nまたは名古屋市の内部管理番号（例：9876543-A)が表示されている場合があります。

0 25 50 100 メートル

1:1,200

1084

地番参考図

		1038
1083	1084	1085
1131	1132	1133

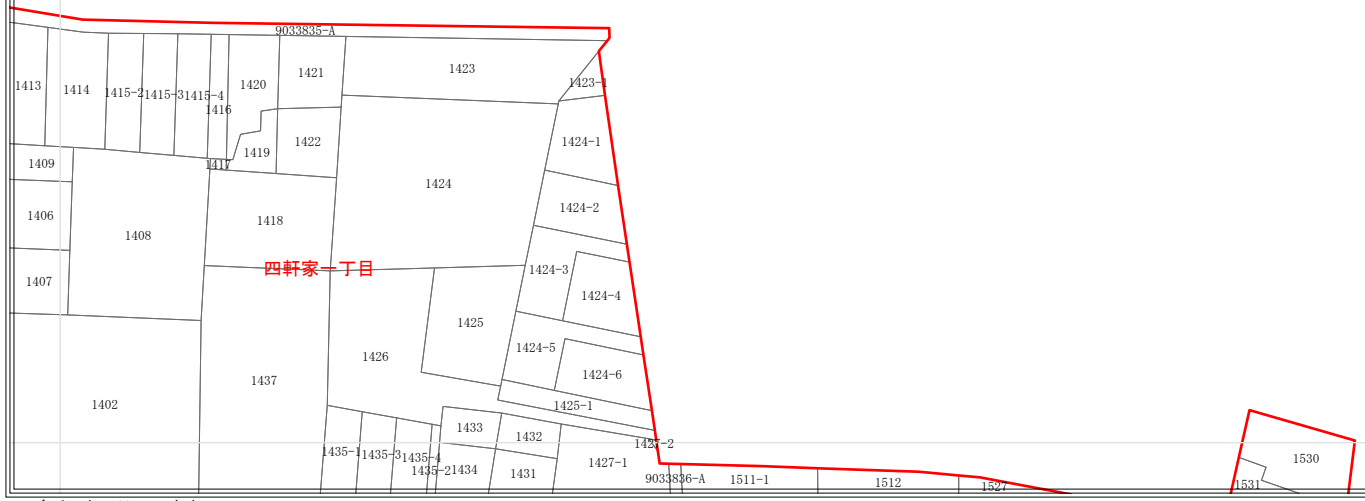

令和8年1月1日時点
・この図面は課税のために作成した図面です。権利関係等の根拠になるものではありません。
・無地番については、Nまたは名古屋市の内部管理番号（例：9876543-A)が表示されている場合があります。

0 25 50 100 メートル

1:1,200

1085

地番参考図

	1038	1039
1084	1085	1086
1132	1133	1134

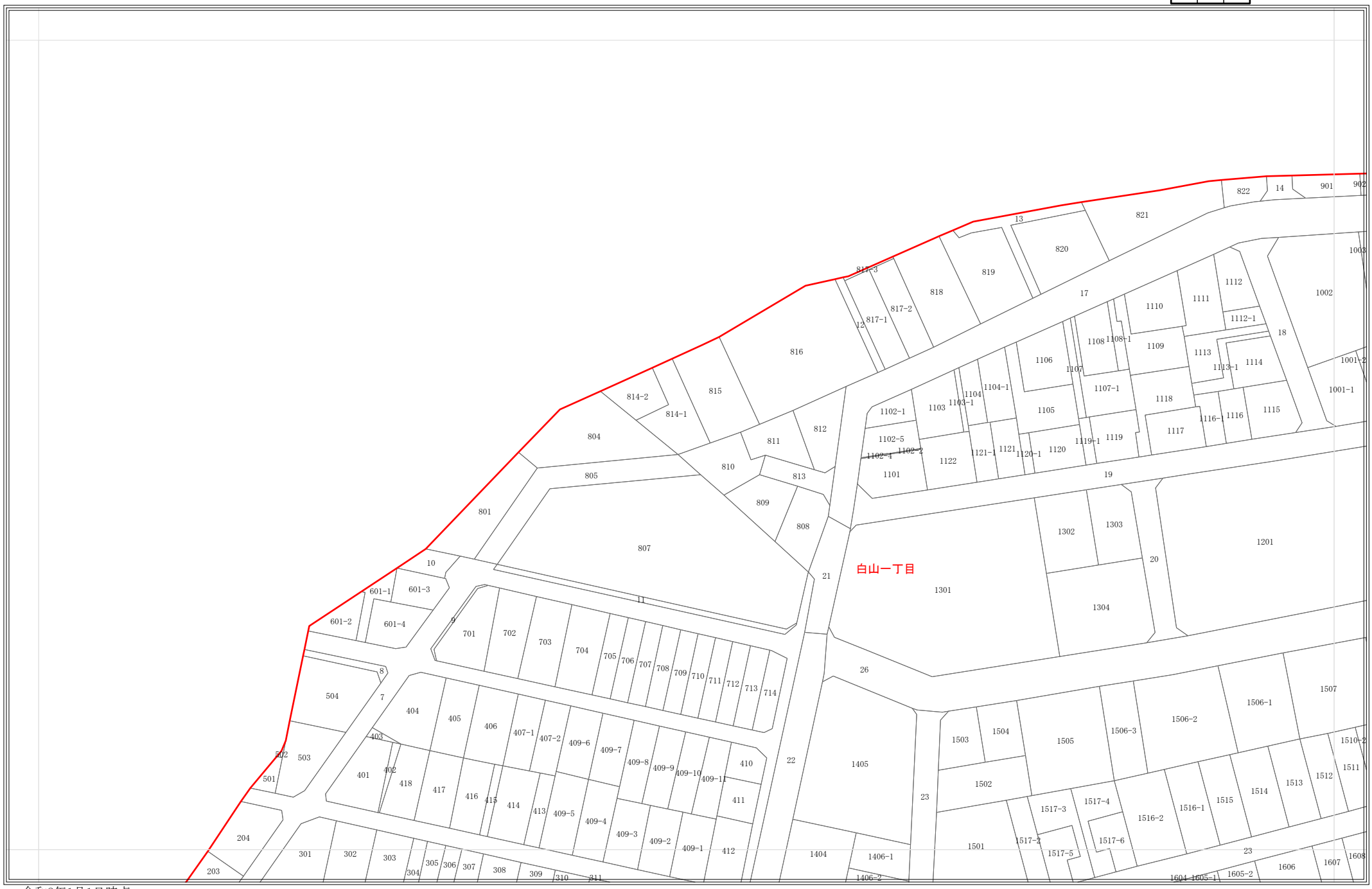

令和8年1月1日時点
・この図面は課税のために作成した図面です。権利関係等の根拠になるものではありません。
・無地番については、Nまたは名古屋市の内部管理番号（例：9876543-A)が表示されている場合があります。

0 25 50 100 メートル

1:1,200

1086

地番参考図

1038	1039	1040
1085	1086	1087
1133	1134	1135

令和8年1月1日時点
・この図面は課税のために作成した図面です。権利関係等の根拠になるものではありません。
・無地番については、Nまたは名古屋市の内部管理番号（例：9876543-A)が表示されている場合があります。

0 25 50 100 メートル

1:1,200

1087

地番参考図

1039	1040	1041
1086	1087	1088
1134	1135	1136

令和8年1月1日時点
・この図面は課税のために作成した図面です。権利関係等の根拠になるものではありません。
・無地番については、Nまたは名古屋市の内部管理番号（例：9876543-A)が表示されている場合があります。

0 25 50 100 メートル

1:1,200

1088

地番参考図

1040	1041
1087	1088
1135	1136

令和8年1月1日時点
・この図面は課税のために作成した図面です。権利関係等の根拠になるものではありません。
・無地番については、Nまたは名古屋市の内部管理番号（例：9876543-A)が表示されている場合があります。

0 25 50 100 メートル

1:1,200

1113

地番参考図

1064	1065	1066
1112	1113	1114
1162	1163	1164

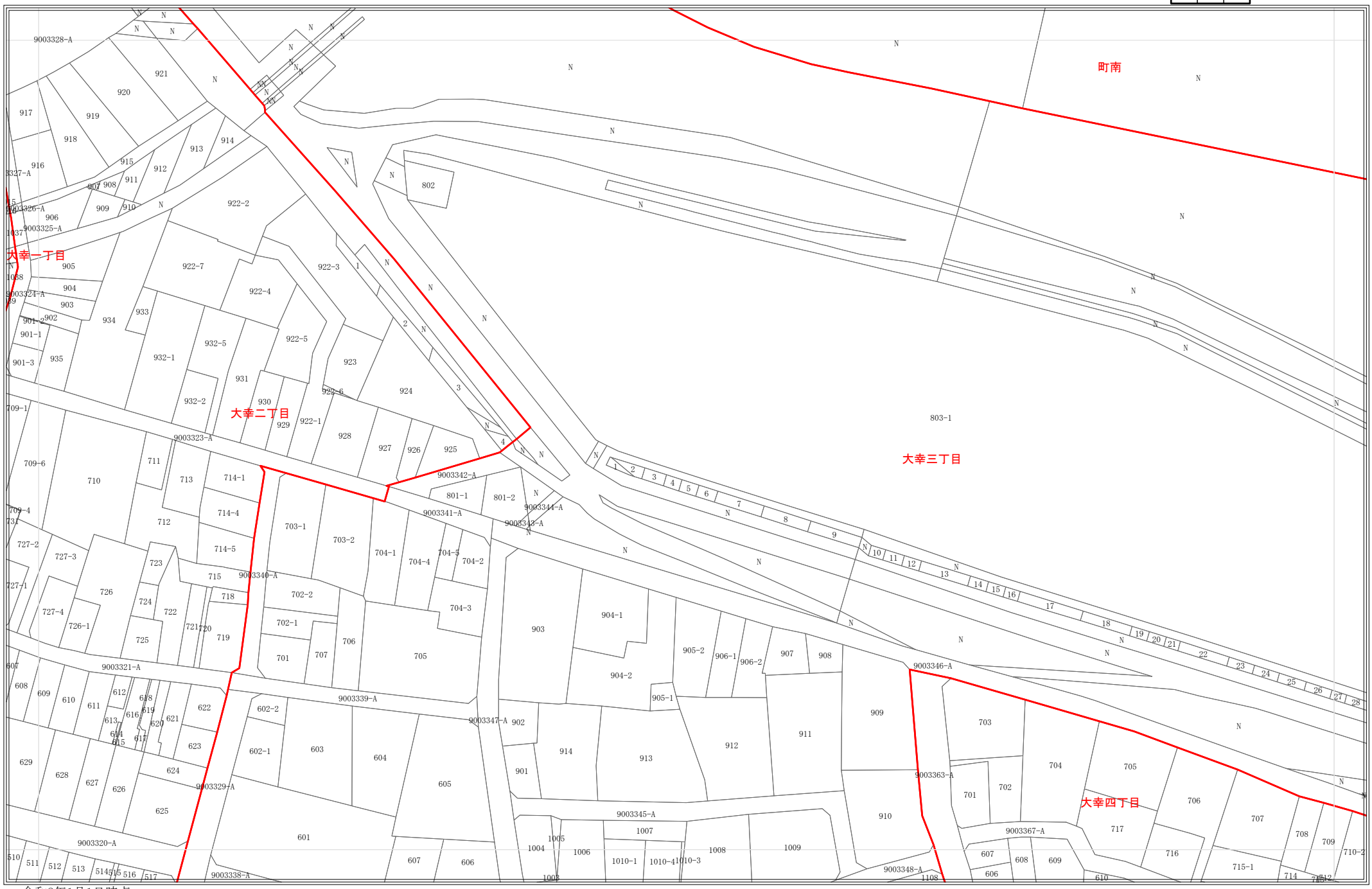

令和8年1月1日時点
・この図面は課税のために作成した図面です。権利関係等の根拠になるものではありません。
・無地番については、Nまたは名古屋市の内部管理番号（例：9876543-A)が表示されている場合があります。

0 25 50 100 メートル

1:1,200

1114

地番参考図

1065	1066	1067
1113	1114	1115
1163	1164	1165

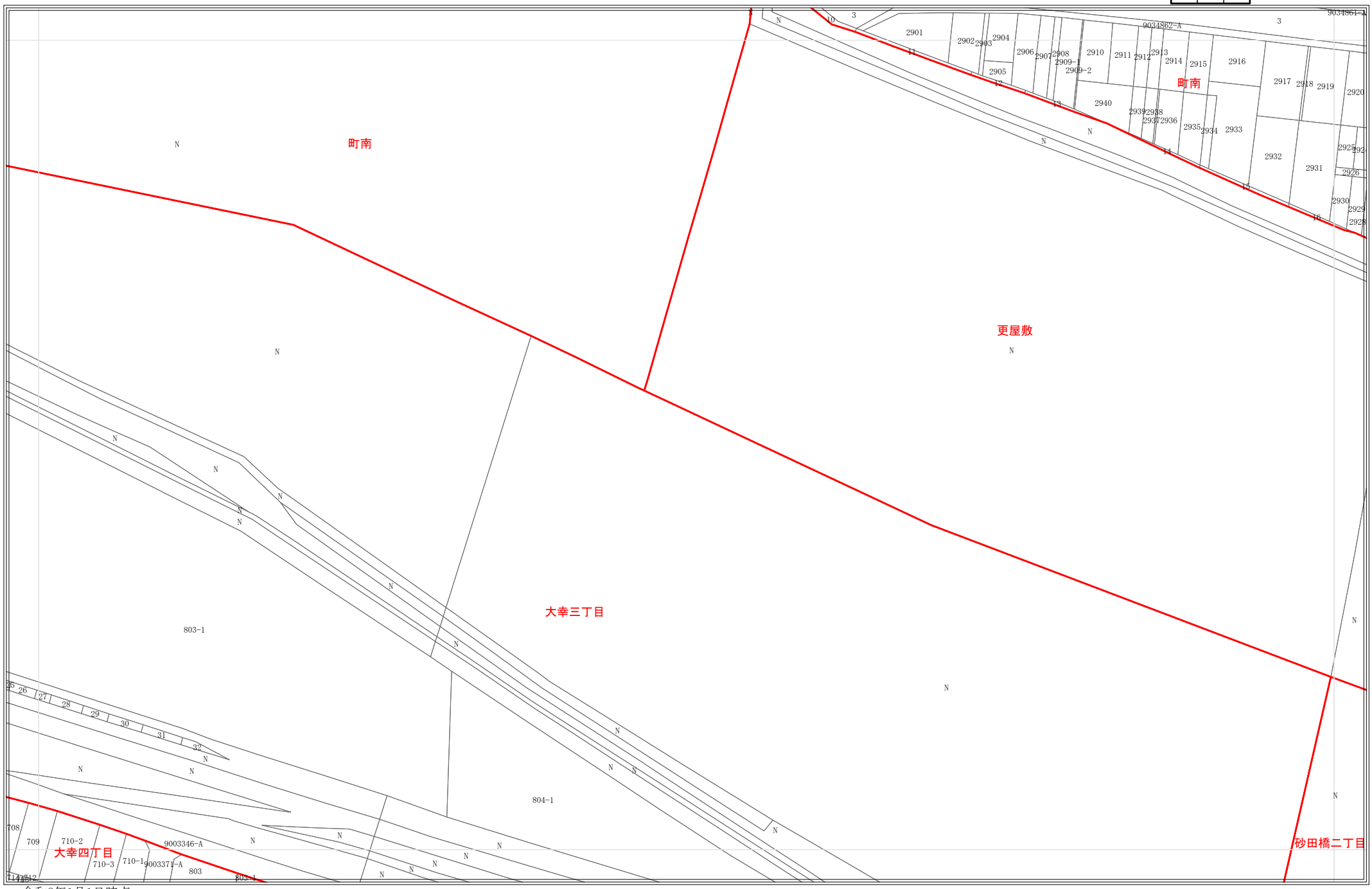

令和8年1月1日時点
・この図面は課税のために作成した図面です。権利関係等の根拠になるものではありません。
・無地番については、Nまたは名古屋市の内部管理番号（例：9876543-A)が表示されている場合があります。

0 25 50 100 メートル

1:1,200

1115

地番参考図

1066	1067	1068
1114	1115	1116
1164	1165	1166

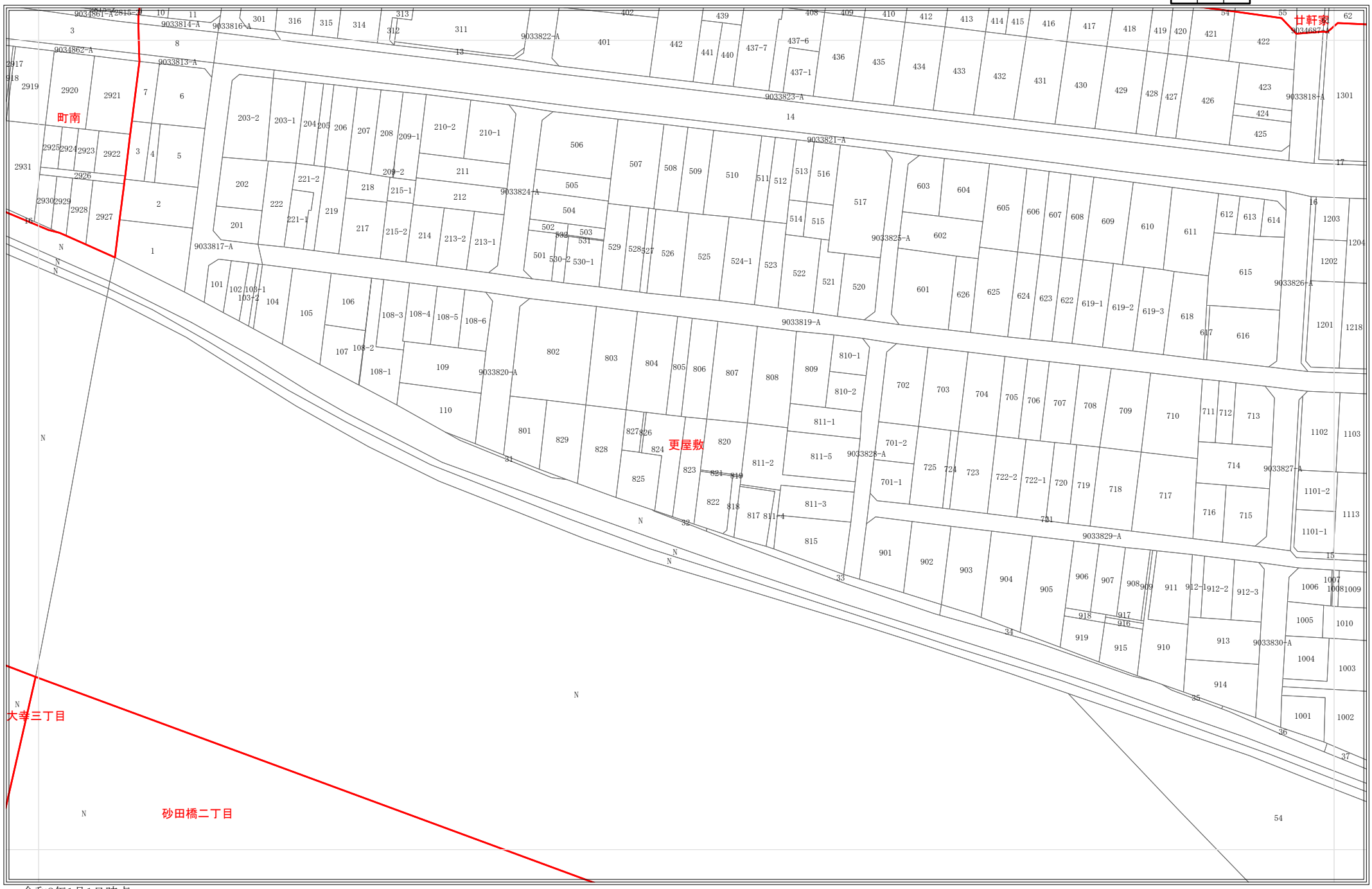

令和8年1月1日時点
・この図面は課税のために作成した図面です。権利関係等の根拠になるものではありません。
・無地番については、Nまたは名古屋市の内部管理番号（例：9876543-A)が表示されている場合があります。

0 25 50 100 メートル

1:1,200

1116

地番参考図

1067	1068	1069
1115	1116	1117
1165	1166	1167

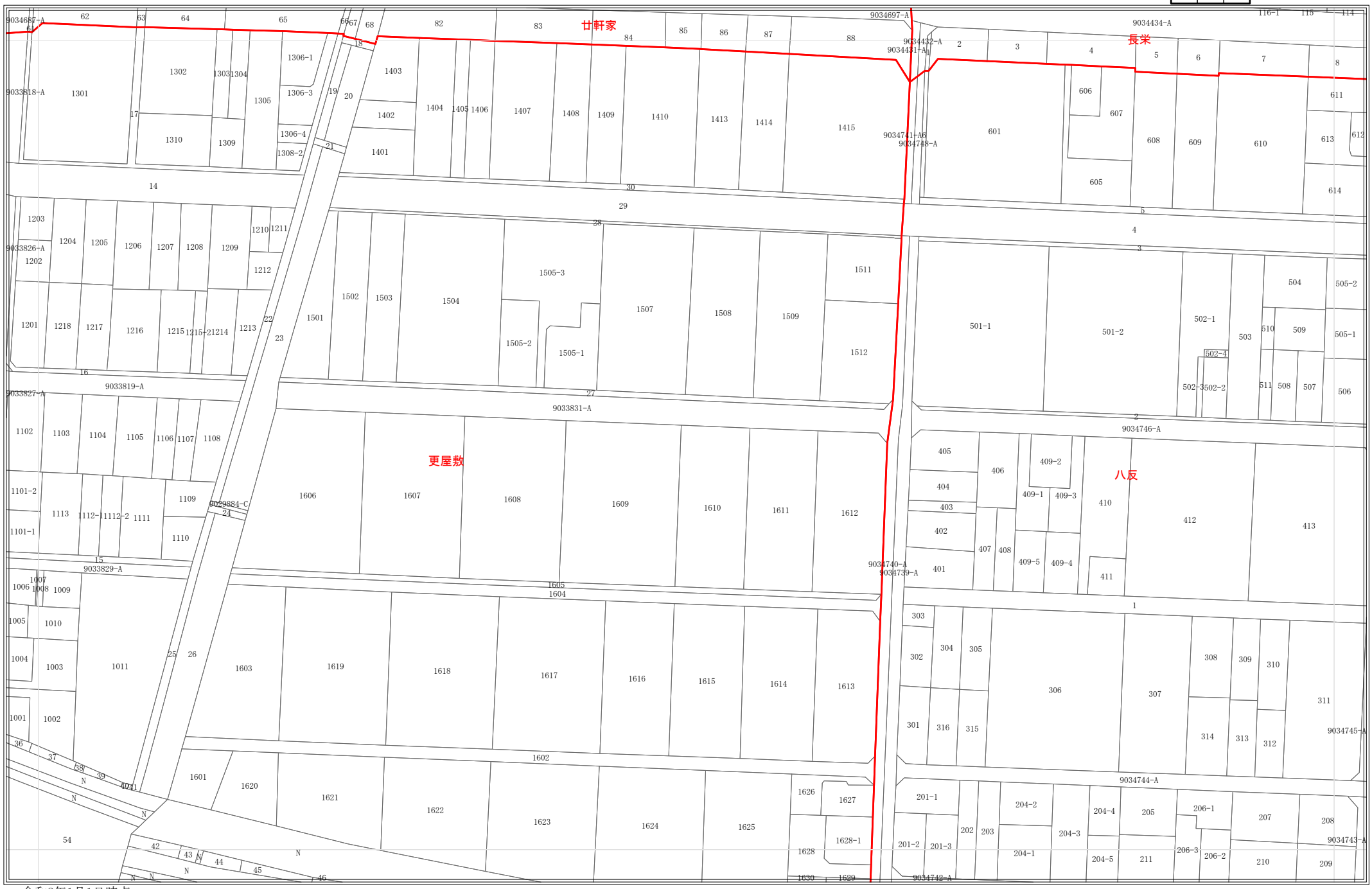

令和8年1月1日時点
・この図面は課税のために作成した図面です。権利関係等の根拠になるものではありません。
・無地番については、Nまたは名古屋市の内部管理番号（例：9876543-A)が表示されている場合があります。

0 25 50 100 メートル

1:1,200

1117

地番参考図

1068	1069	1070
1116	1117	1118
1166	1167	1168

令和8年1月1日時点
・この図面は課税のために作成した図面です。権利関係等の根拠になるものではありません。
・無地番については、Nまたは名古屋市の内部管理番号（例：9876543-A)が表示されている場合があります。

0 25 50 100 メートル

1:1,200

1118

地番参考図

1069	1070	1071
1117	1118	1119
1167	1168	1169

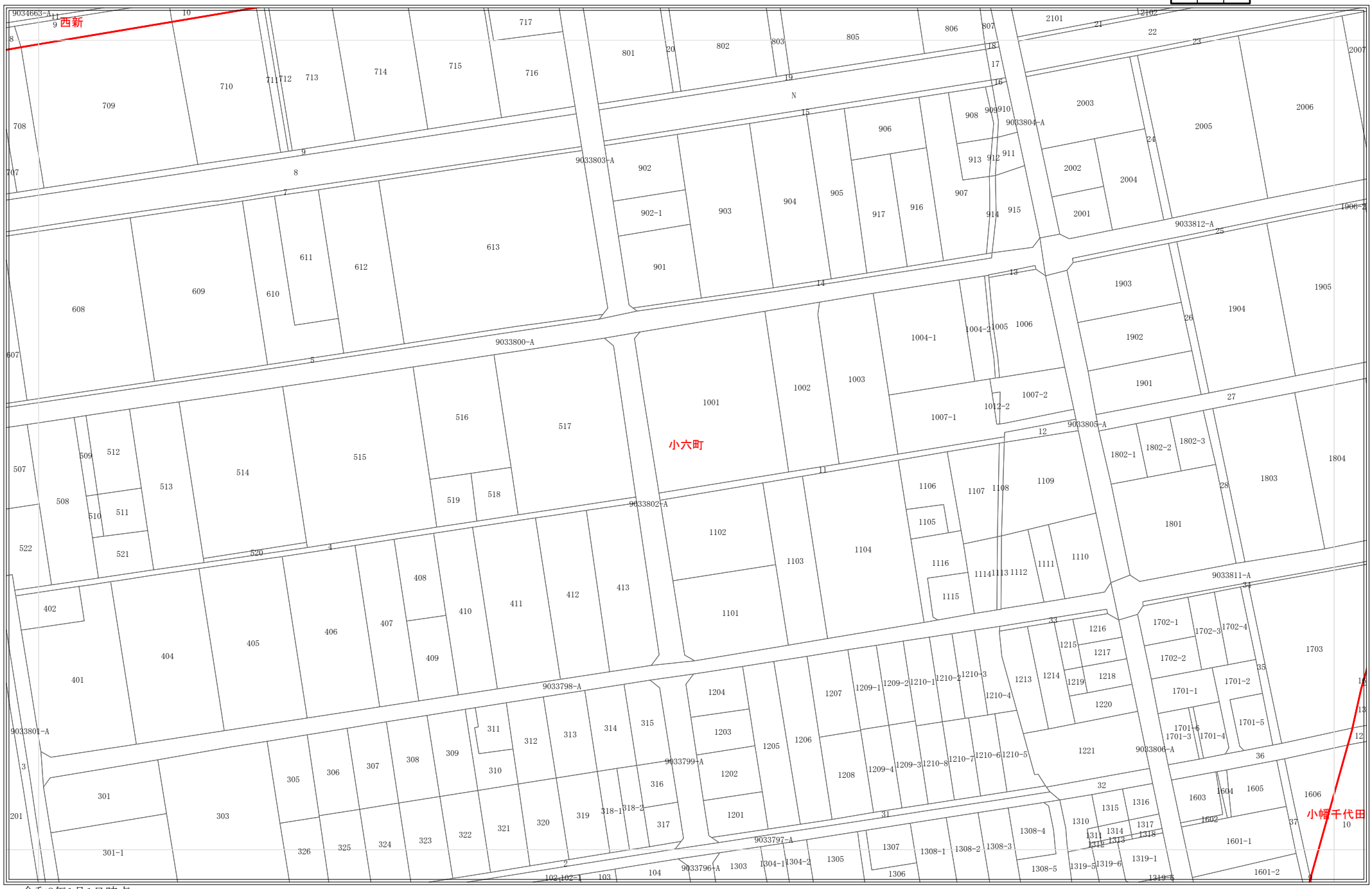

令和8年1月1日時点
・この図面は課税のために作成した図面です。権利関係等の根拠になるものではありません。
・無地番については、Nまたは名古屋市の内部管理番号（例：9876543-A)が表示されている場合があります。

0 25 50 100 メートル

1:1,200

1119

地番参考図

1070	1071	1072
1118	1119	1120
1168	1169	1170

令和8年1月1日時点
・この図面は課税のために作成した図面です。権利関係等の根拠になるものではありません。
・無地番については、Nまたは名古屋市の内部管理番号（例：9876543-A)が表示されている場合があります。

0 25 50 100 メートル

1:1,200

1120

地番参考図

1071	1072	1073
1119	1120	1121
1169	1170	1171

令和8年1月1日時点
・この図面は課税のために作成した図面です。権利関係等の根拠になるものではありません。
・無地番については、Nまたは名古屋市の内部管理番号（例：9876543-A)が表示されている場合があります。

0 25 50 100 メートル

1:1,200

1121

地番参考図

1072	1073	1074
1120	1121	1122
1170	1171	1172

令和8年1月1日時点
・この図面は課税のために作成した図面です。権利関係等の根拠になるものではありません。
・無地番については、Nまたは名古屋市の内部管理番号（例：9876543-A)が表示されている場合があります。

0 25 50 100 メートル

1:1,200

1122

地番参考図

1073	1074	1075
1121	1122	1123
1171	1172	1173

令和8年1月1日時点
・この図面は課税のために作成した図面です。権利関係等の根拠になるものではありません。
・無地番については、Nまたは名古屋市の内部管理番号（例：9876543-A)が表示されている場合があります。

0 25 50 100 メートル

1:1,200

1123

地番参考図

1074	1075	1076
1122	1123	1124
1172	1173	1174

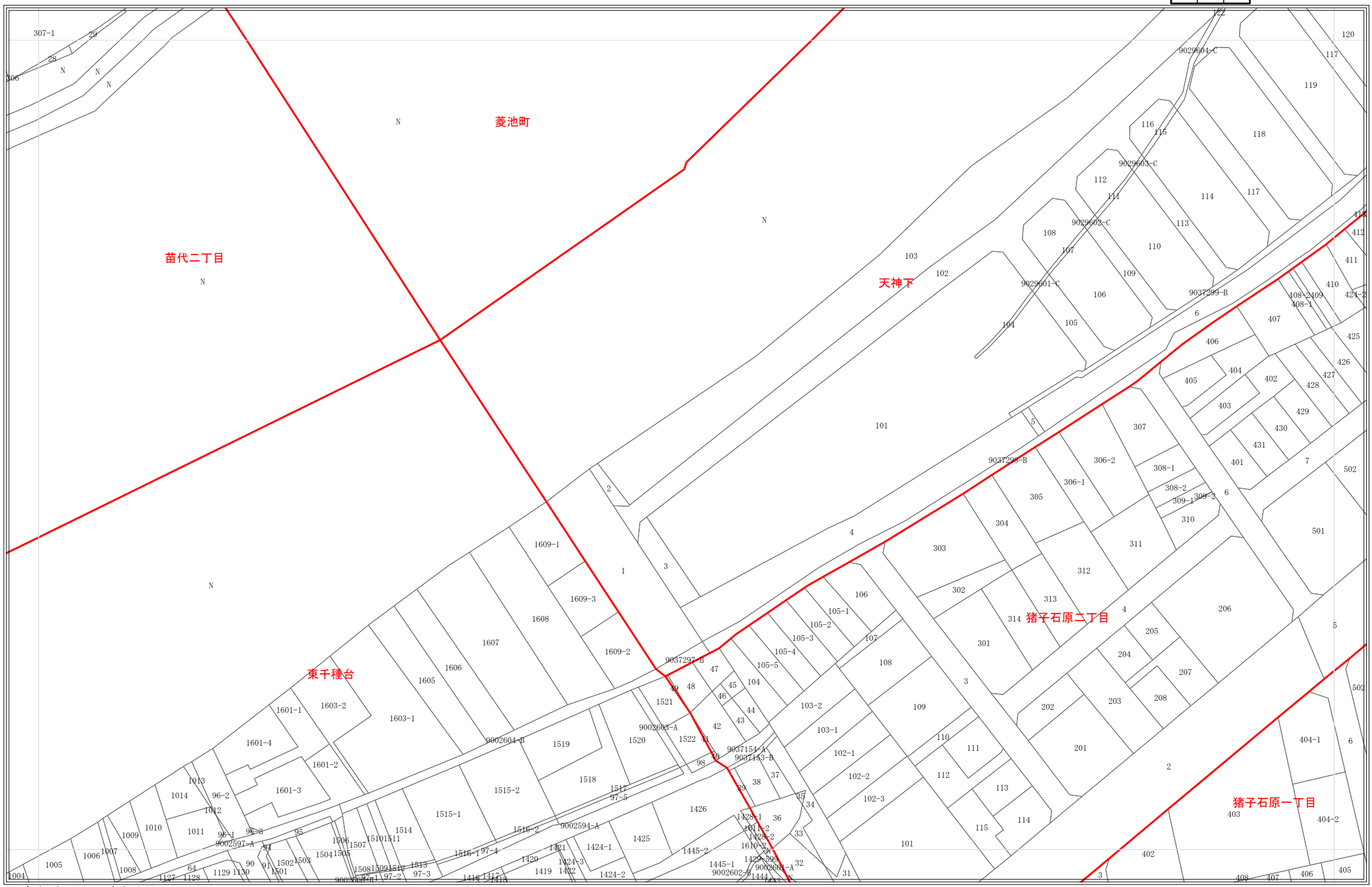

令和8年1月1日時点
・この図面は課税のために作成した図面です。権利関係等の根拠になるものではありません。
・無地番については、Nまたは名古屋市の内部管理番号（例：9876543-A)が表示されている場合があります。

0 25 50 100 メートル

1:1,200

1127

地番参考図

1078	1079	1080
1126	1127	1128
1176	1177	1178

令和8年1月1日時点
・この図面は課税のために作成した図面です。権利関係等の根拠になるものではありません。
・無地番については、Nまたは名古屋市の内部管理番号（例：9876543-A)が表示されている場合があります。

0 25 50 100 メートル

1:1,200

1128

地番参考図

1079	1080	1081
1127	1128	1129
1177	1178	1179

令和8年1月1日時点
・この図面は課税のために作成した図面です。権利関係等の根拠になるものではありません。
・無地番については、Nまたは名古屋市の内部管理番号（例：9876543-A)が表示されている場合があります。

0 25 50 100 メートル

1:1,200

1129

地番参考図

1080	1081	1082
1128	1129	1130
1178	1179	1180

令和8年1月1日時点
・この図面は課税のために作成した図面です。権利関係等の根拠になるものではありません。
・無地番については、Nまたは名古屋市の内部管理番号（例：9876543-A)が表示されている場合があります。

0 25 50 100 メートル

1:1,200

1130

地番参考図

1081	1082	1083
1129	1130	1131
1179	1180	1181

令和8年1月1日時点
・この図面は課税のために作成した図面です。権利関係等の根拠になるものではありません。
・無地番については、Nまたは名古屋市の内部管理番号（例：9876543-A)が表示されている場合があります。

0 25 50 100 メートル

1:1,200

1131

地番参考図

1082	1083	1084
1130	1131	1132
1180	1181	1182

令和8年1月1日時点
・この図面は課税のために作成した図面です。権利関係等の根拠になるものではありません。
・無地番については、Nまたは名古屋市の内部管理番号（例：9876543-A)が表示されている場合があります。

0 25 50 100 メートル

1:1,200

1132

地番参考図

1083	1084	1085
1131	1132	1133
1181	1182	1183

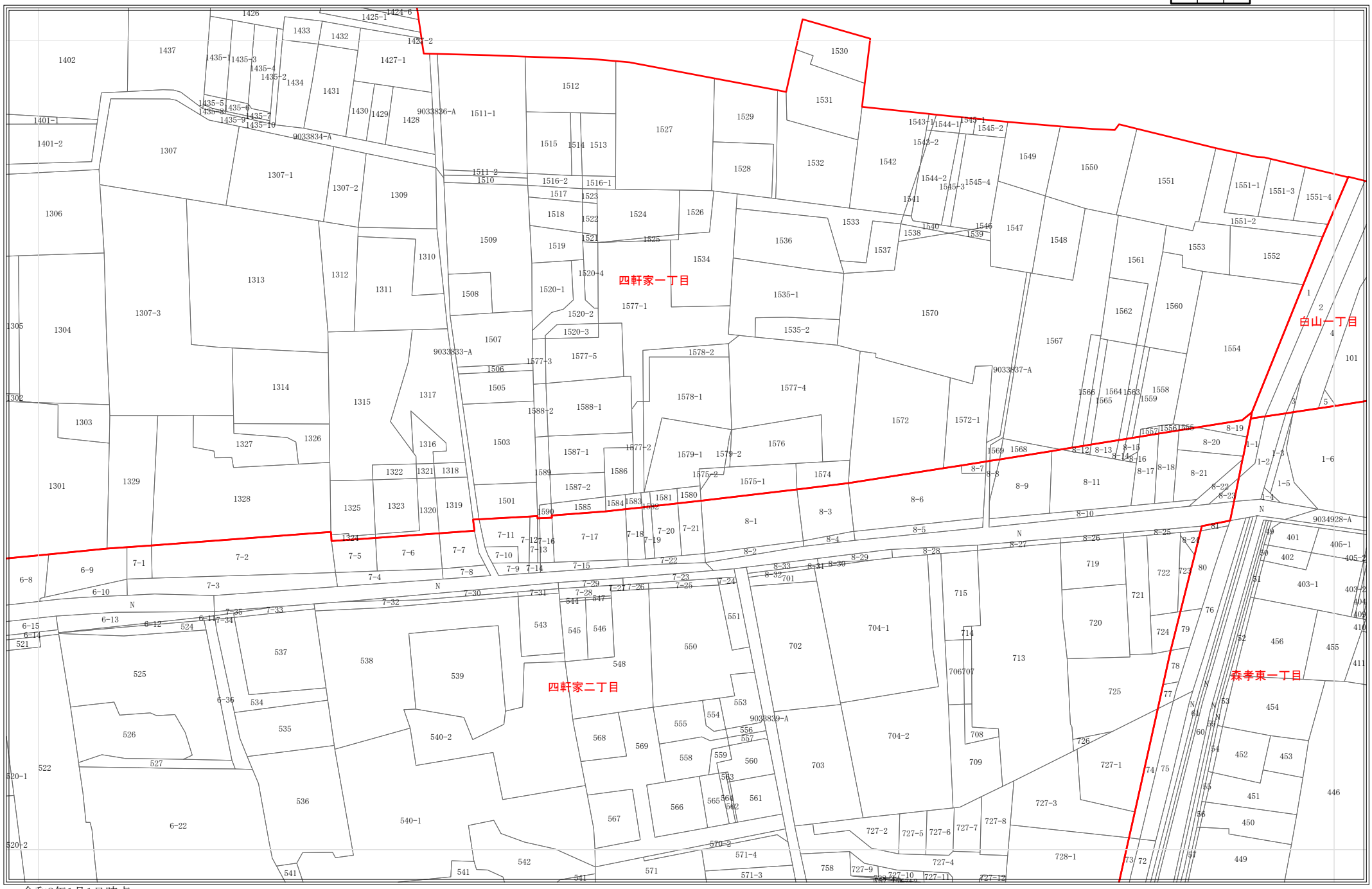

令和8年1月1日時点
・この図面は課税のために作成した図面です。権利関係等の根拠になるものではありません。
・無地番については、Nまたは名古屋市の内部管理番号（例：9876543-A)が表示されている場合があります。

0 25 50 100 メートル

1:1,200

1133

地番参考図

1084	1085	1086
1132	1133	1134
1182	1183	1184

令和8年1月1日時点
・この図面は課税のために作成した図面です。権利関係等の根拠になるものではありません。
・無地番については、Nまたは名古屋市の内部管理番号（例：9876543-A)が表示されている場合があります。

0 25 50 100 メートル

1:1,200

1134

地番参考図

1085	1086	1087
1133	1134	1135
1183	1184	1185

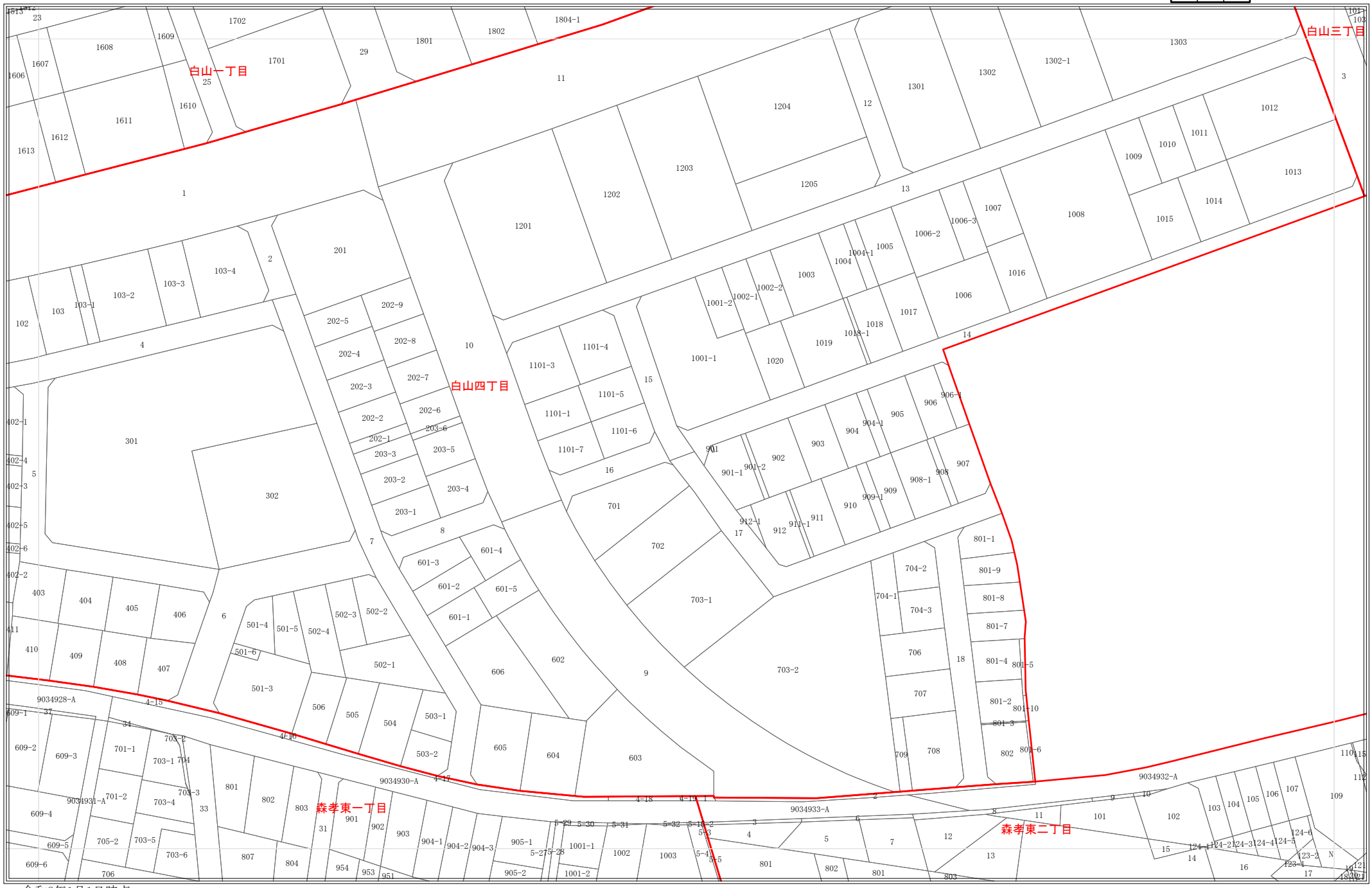

令和8年1月1日時点
・この図面は課税のために作成した図面です。権利関係等の根拠になるものではありません。
・無地番については、Nまたは名古屋市の内部管理番号（例：9876543-A)が表示されている場合があります。

0 25 50 100 メートル

1:1,200

1135

地番参考図

1086	1087	1088
1134	1135	1136
1184	1185	1186

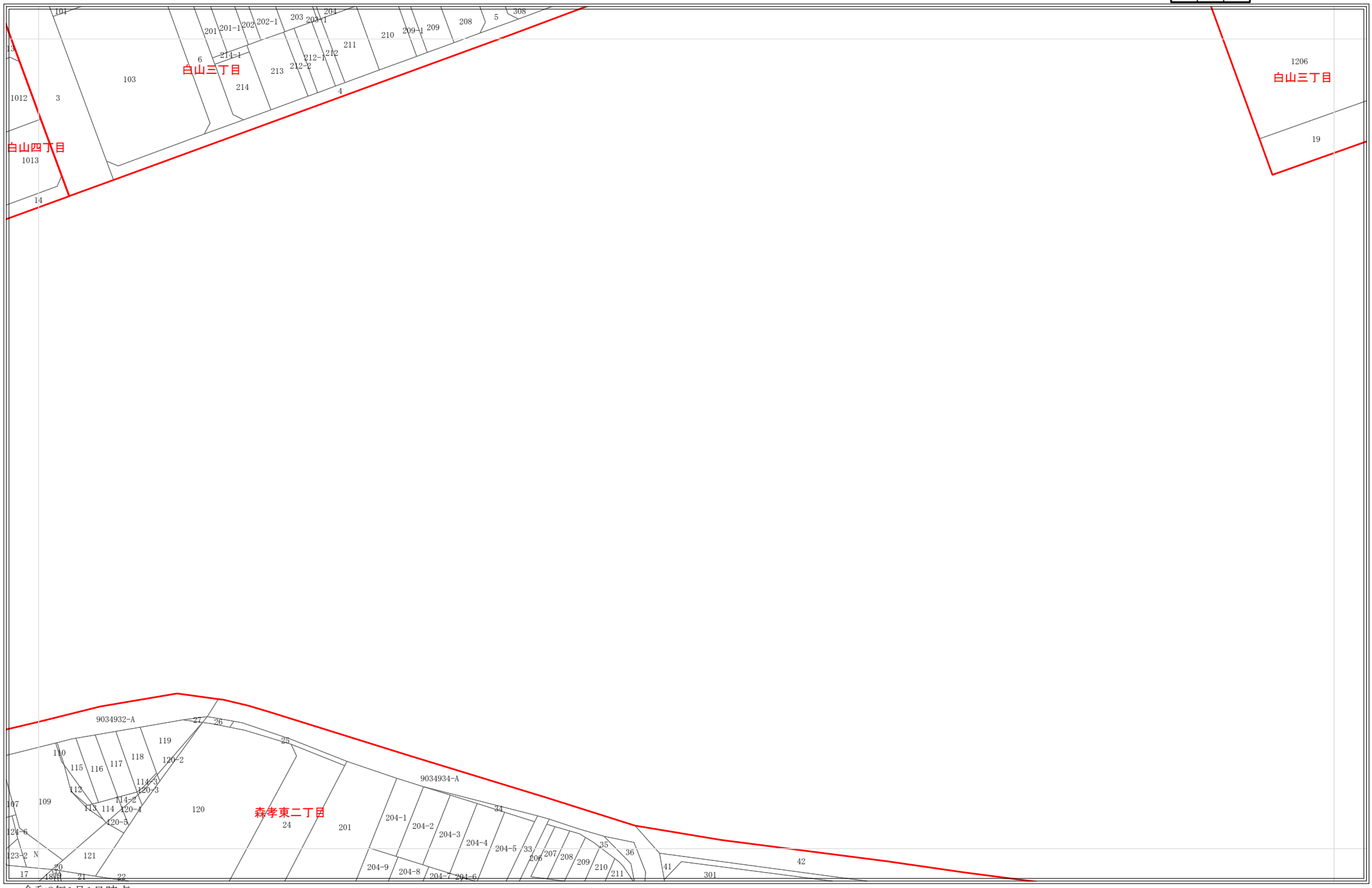

令和8年1月1日時点

・この図面は課税のために作成した図面です。権利関係等の根拠になるものではありません。

・無地番については、Nまたは名古屋市の内部管理番号（例：9876543-A)が表示されている場合があります。

0 25 50 100 メートル

1:1,200

1136

地番参考図

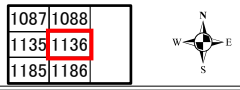

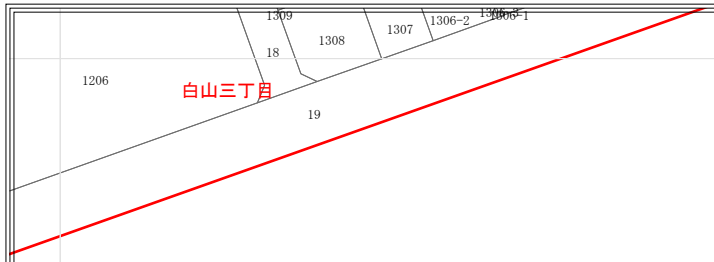

令和8年1月1日時点
・この図面は課税のために作成した図面です。権利関係等の根拠になるものではありません。
・無地番については、Nまたは名古屋市の内部管理番号（例：9876543-A)が表示されている場合があります。

0 25 50 100 メートル

1:1,200

1165

地番参考図

1114	1115	1116
1164	1165	1166
1215	1216	1217

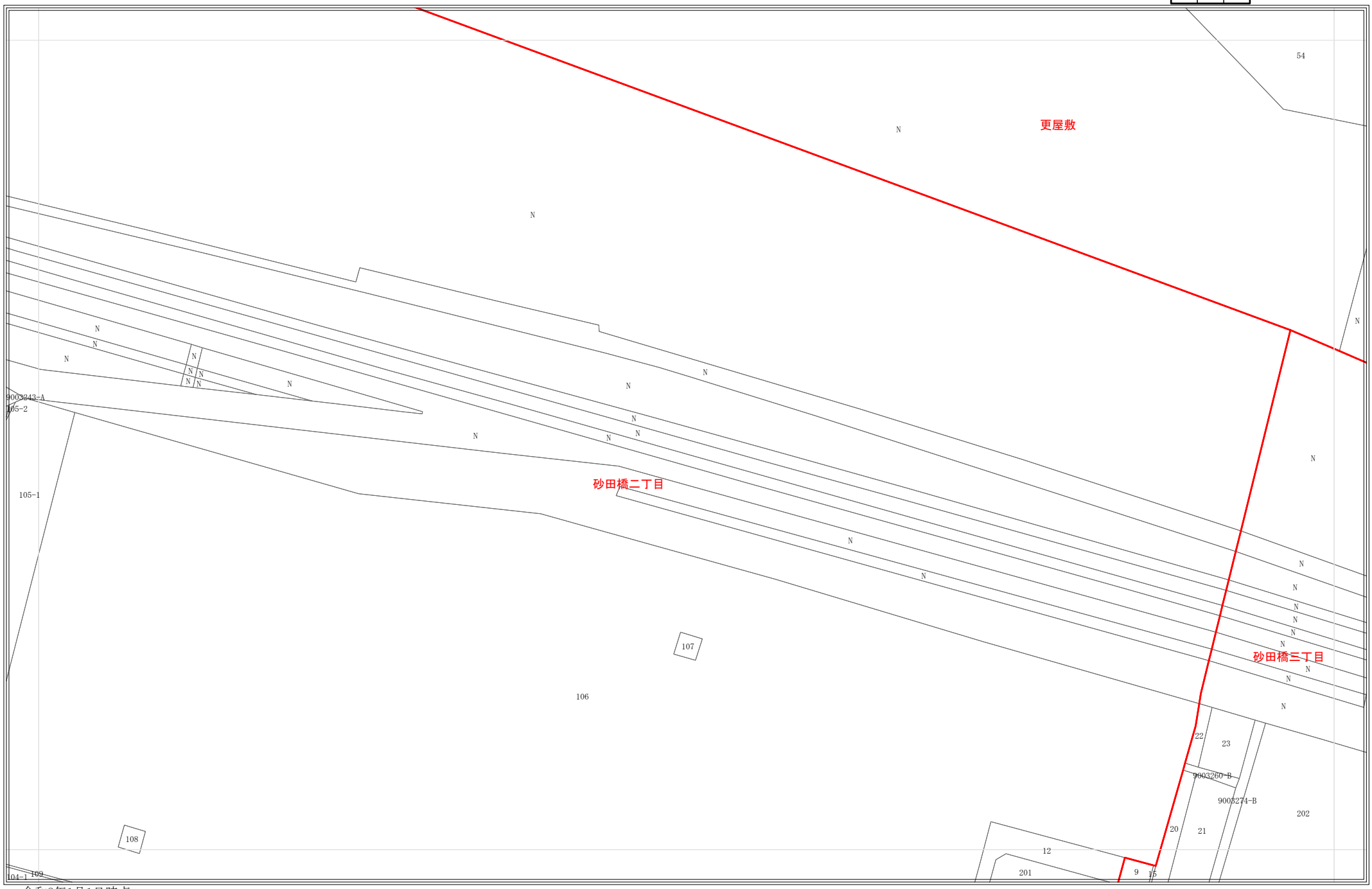

令和8年1月1日時点
・この図面は課税のために作成した図面です。権利関係等の根拠になるものではありません。
・無地番については、Nまたは名古屋市の内部管理番号（例：9876543-A)が表示されている場合があります。

0 25 50 100 メートル

1:1,200

1166

地番参考図

1115	1116	1117
1165	1166	1167
1216	1217	1218

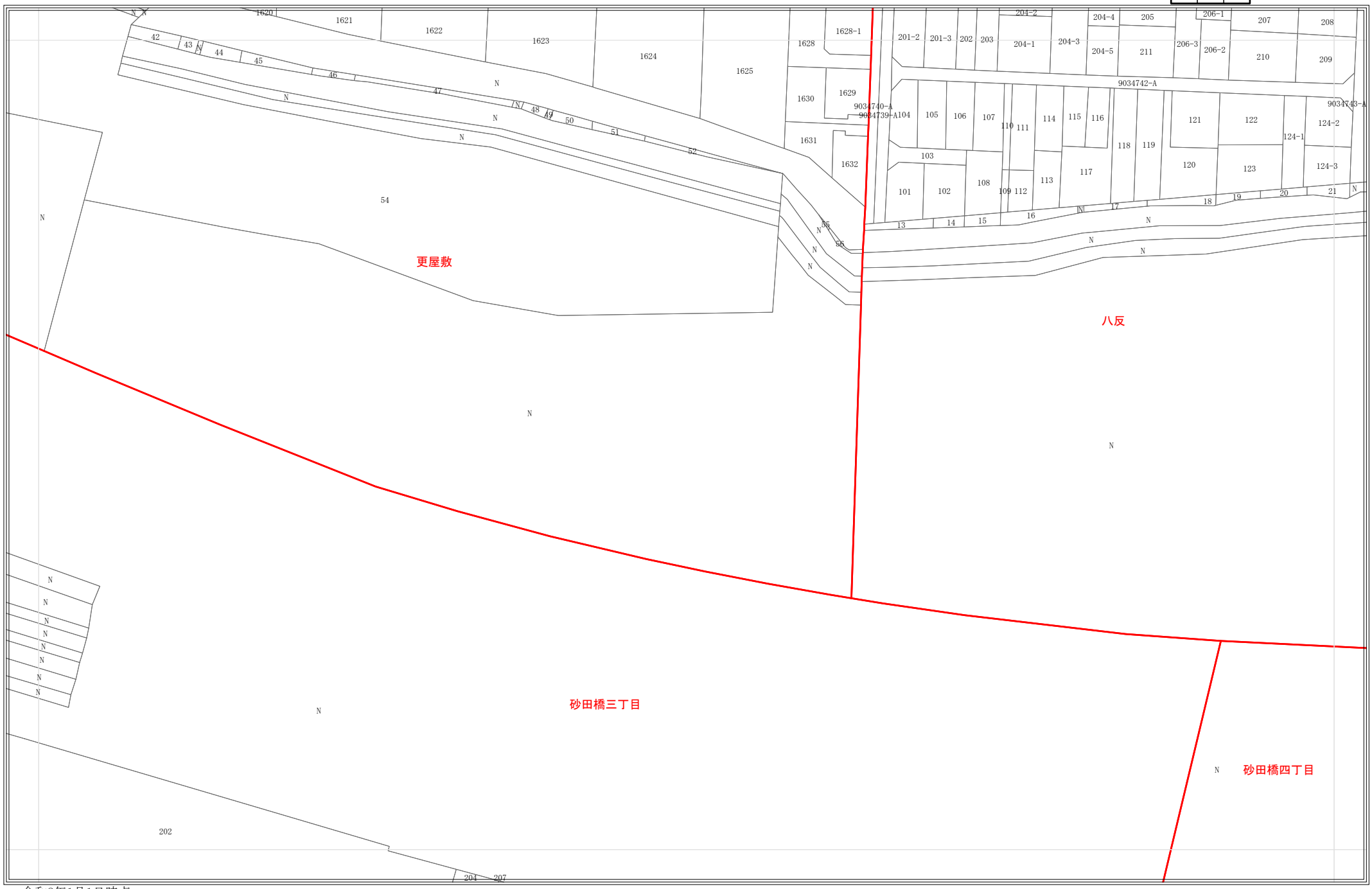

令和8年1月1日時点
・この図面は課税のために作成した図面です。権利関係等の根拠になるものではありません。
・無地番については、Nまたは名古屋市の内部管理番号（例：9876543-A)が表示されている場合があります。

0 25 50 100 メートル

1:1,200

1167

地番参考図

1116	1117	1118
1166	1167	1168
1217	1218	1219

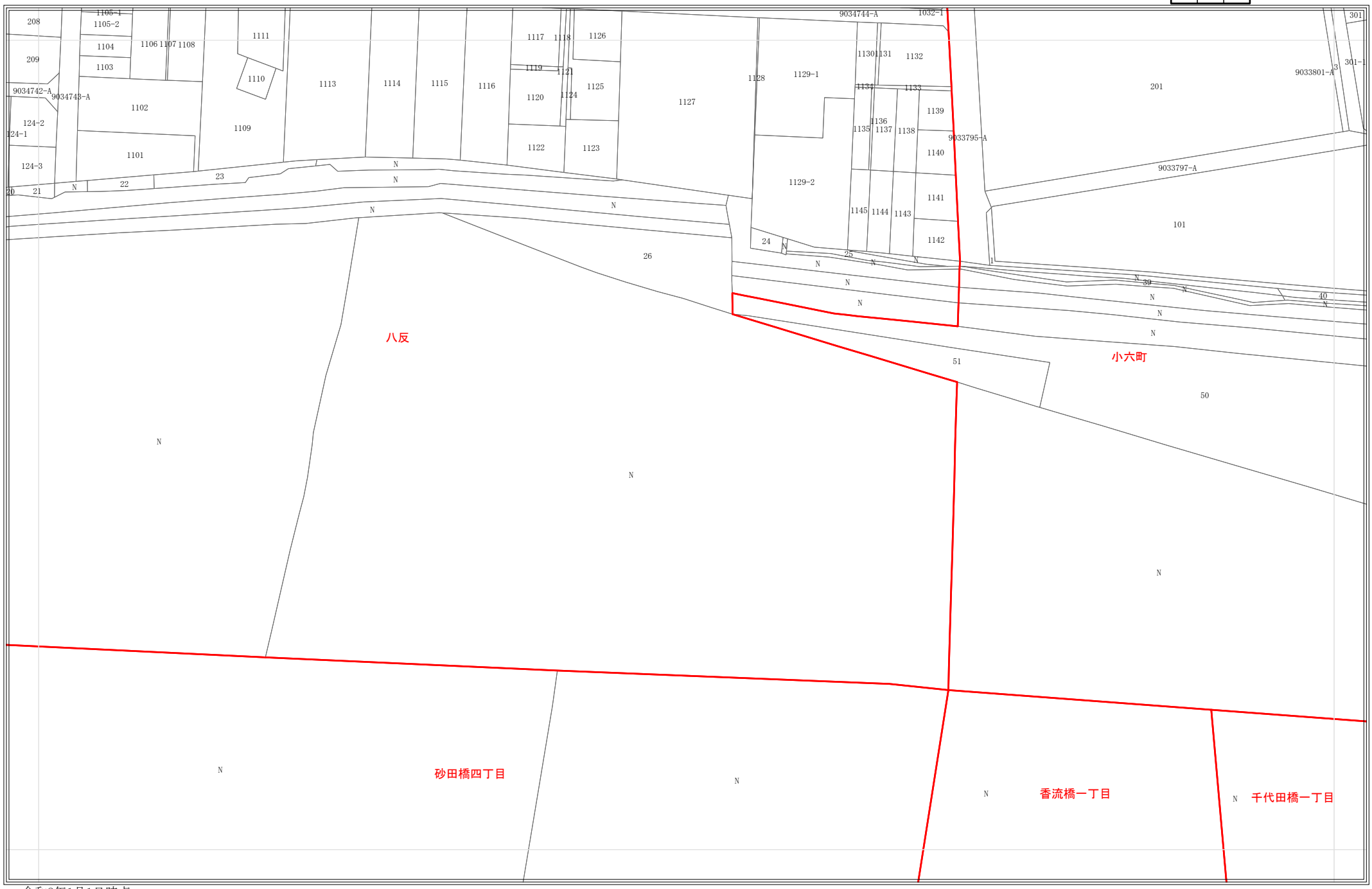

令和8年1月1日時点
・この図面は課税のために作成した図面です。権利関係等の根拠になるものではありません。
・無地番については、Nまたは名古屋市の内部管理番号（例：9876543-A)が表示されている場合があります。

0 25 50 100 メートル

1:1,200

1168

地番参考図

1117	1118	1119
1167	1168	1169
1218	1219	1220

令和8年1月1日時点
・この図面は課税のために作成した図面です。権利関係等の根拠になるものではありません。
・無地番については、Nまたは名古屋市の内部管理番号（例：9876543-A)が表示されている場合があります。

0 25 50 100 メートル

1:1,200

1169

地番参考図

1118	1119	1120
1168	1169	1170
1219	1220	1221

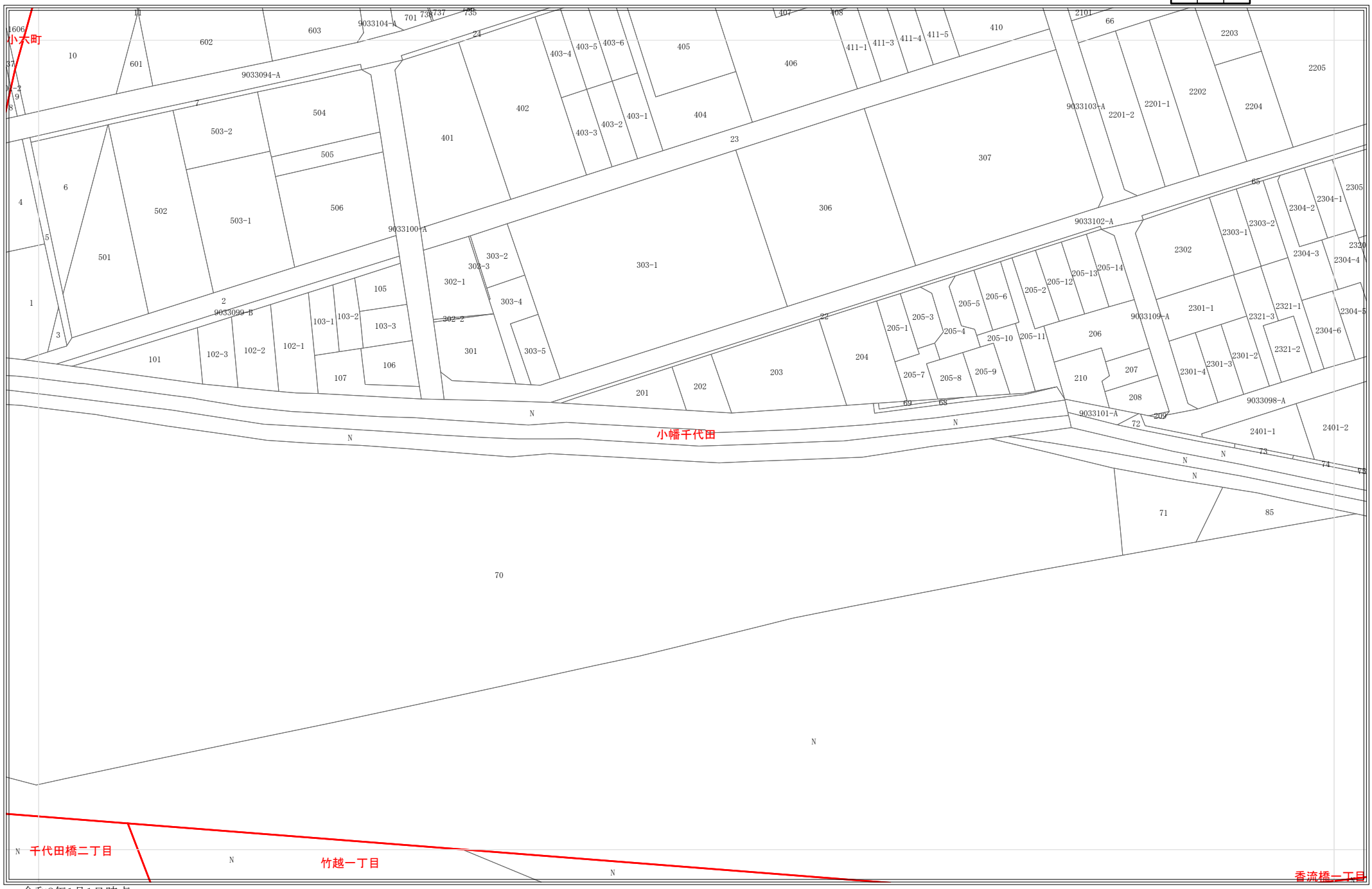

令和8年1月1日時点
・この図面は課税のために作成した図面です。権利関係等の根拠になるものではありません。
・無地番については、Nまたは名古屋市の内部管理番号（例：9876543-A)が表示されている場合があります。

0 25 50 100 メートル

1:1,200

1170

地番参考図

1119	1120	1121
1169	1170	1171
1220	1221	1222

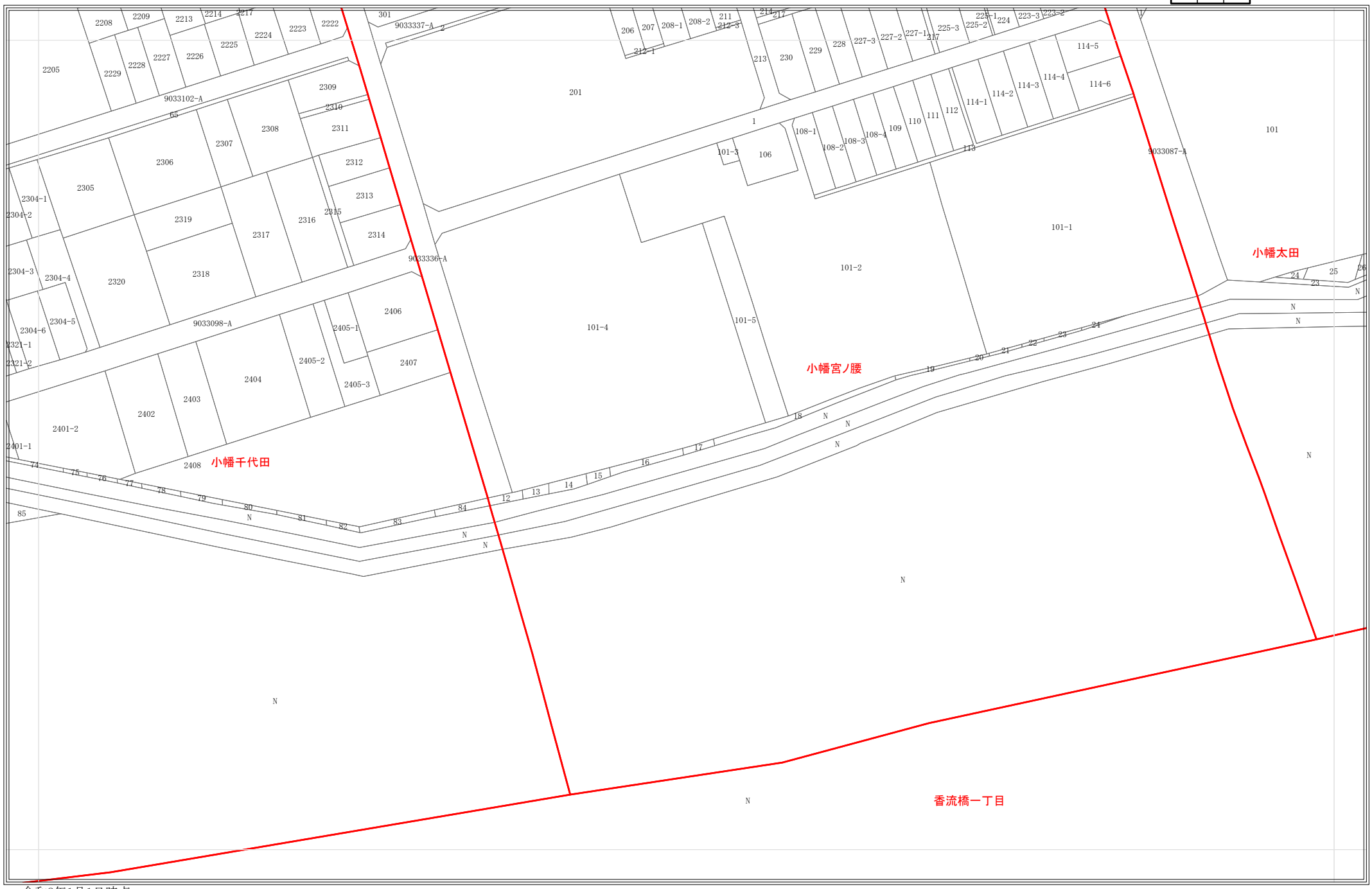

令和8年1月1日時点
・この図面は課税のために作成した図面です。権利関係等の根拠になるものではありません。
・無地番については、Nまたは名古屋市の内部管理番号（例：9876543-A)が表示されている場合があります。

0 25 50 100 メートル

1:1,200

1171

地番参考図

1120	1121	1122
1170	1171	1172
1221	1222	1223

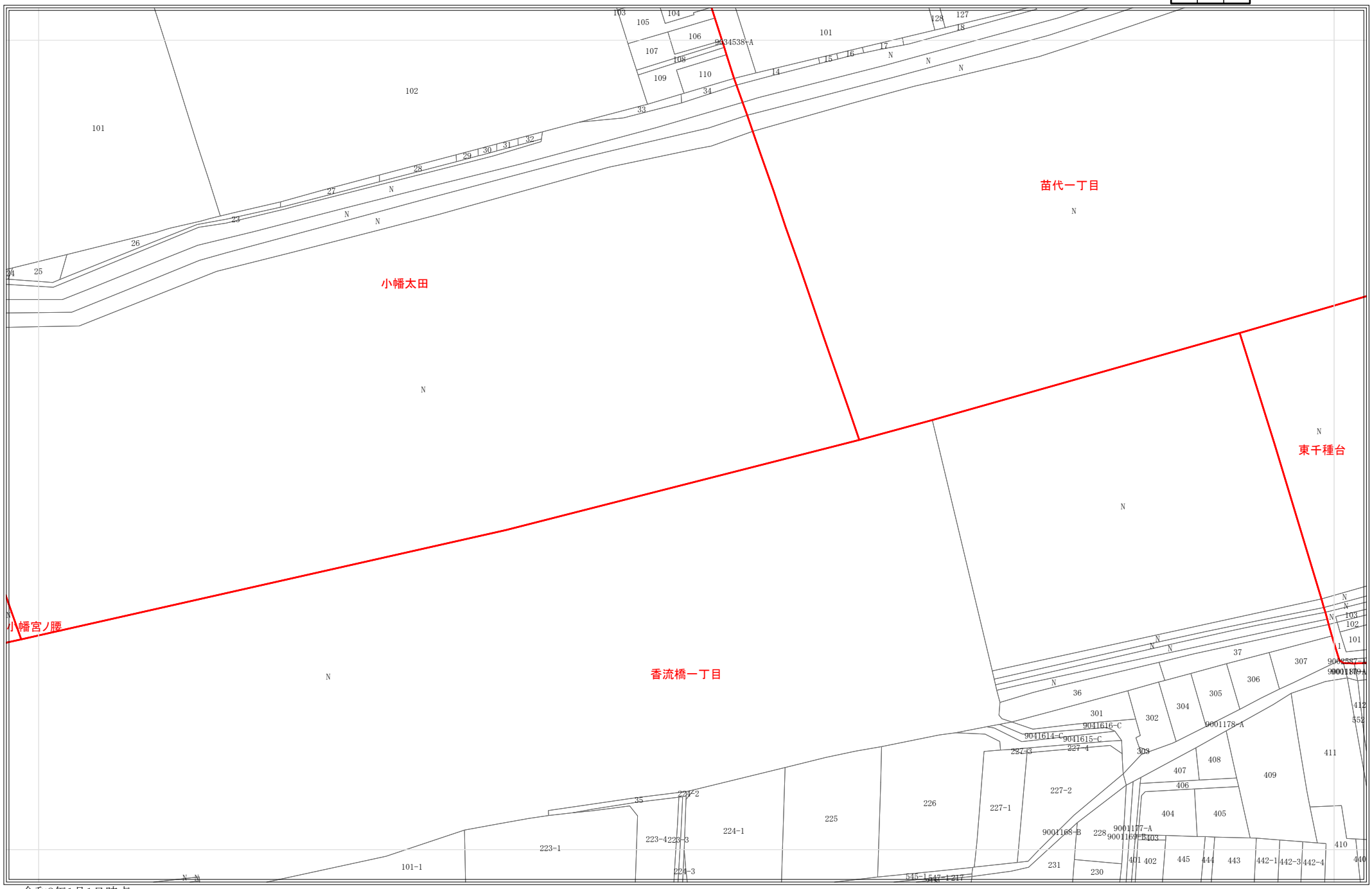

令和8年1月1日時点
・この図面は課税のために作成した図面です。権利関係等の根拠になるものではありません。
・無地番については、Nまたは名古屋市の内部管理番号（例：9876543-A)が表示されている場合があります。

0 25 50 100 メートル

1:1,200

1172

地番参考図

1121	1122	1123
1171	1172	1173
1222	1223	1224

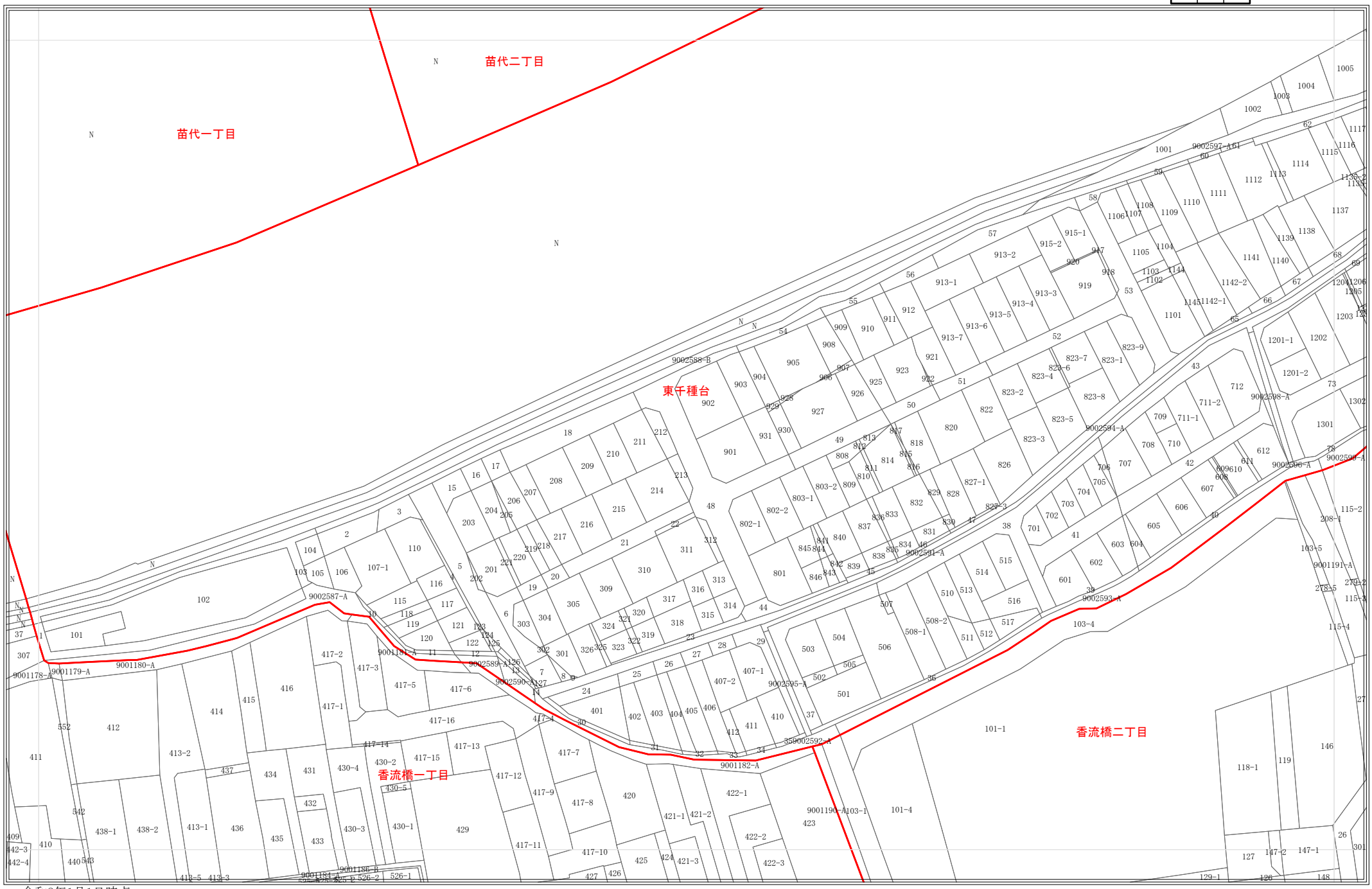

令和8年1月1日時点
・この図面は課税のために作成した図面です。権利関係等の根拠になるものではありません。
・無地番については、Nまたは名古屋市の内部管理番号（例：9876543-A)が表示されている場合があります。

0 25 50 100 メートル

1:1,200

1177

地番参考図

1126	1127	1128
1176	1177	1178
1227	1228	1229

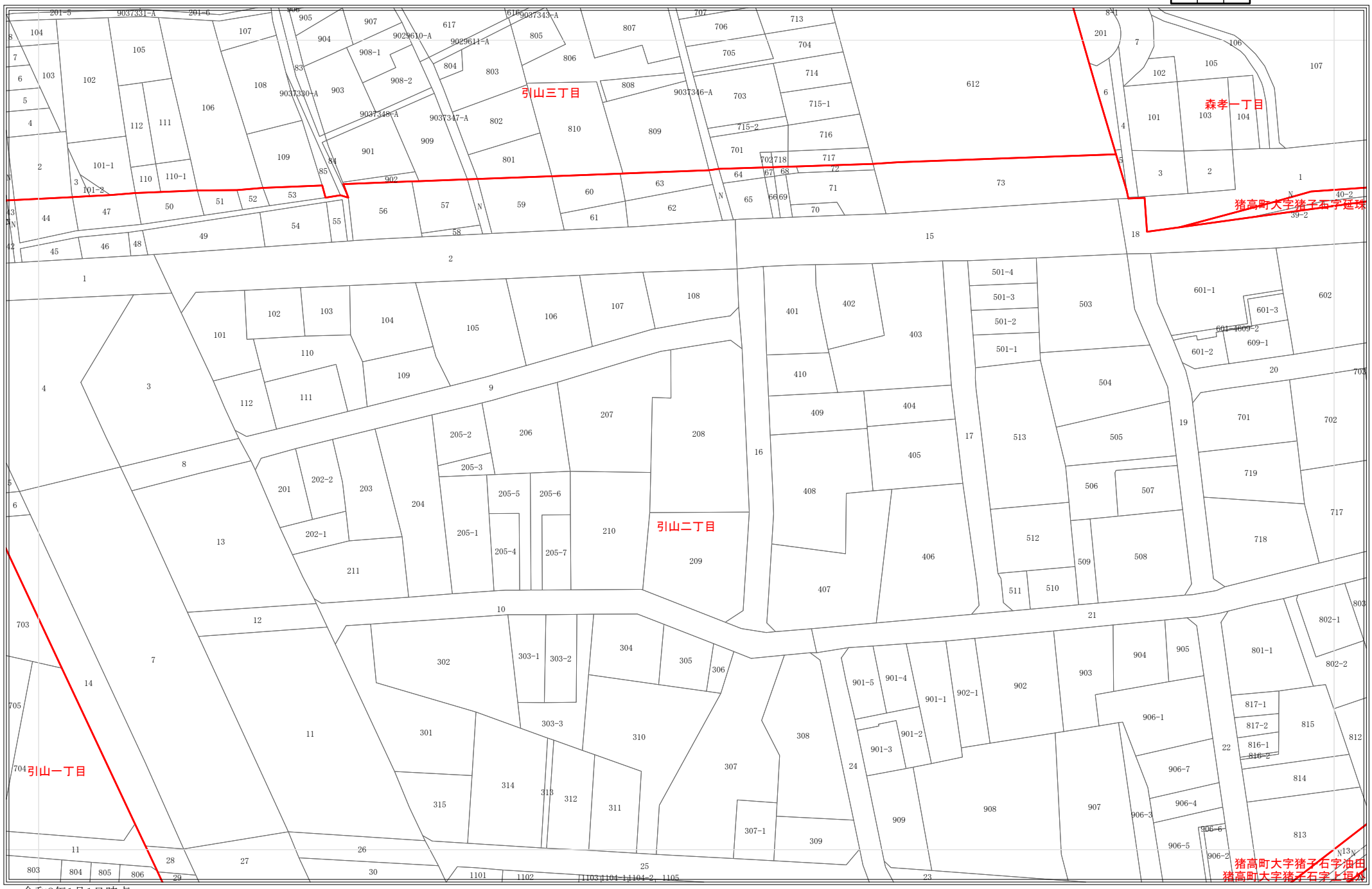

令和8年1月1日時点
・この図面は課税のために作成した図面です。権利関係等の根拠になるものではありません。
・無地番については、Nまたは名古屋市の内部管理番号（例：9876543-A)が表示されている場合があります。

0 25 50 100 メートル

1:1,200

1178

地番参考図

1127	1128	1129
1177	1178	1179
1228	1229	1230

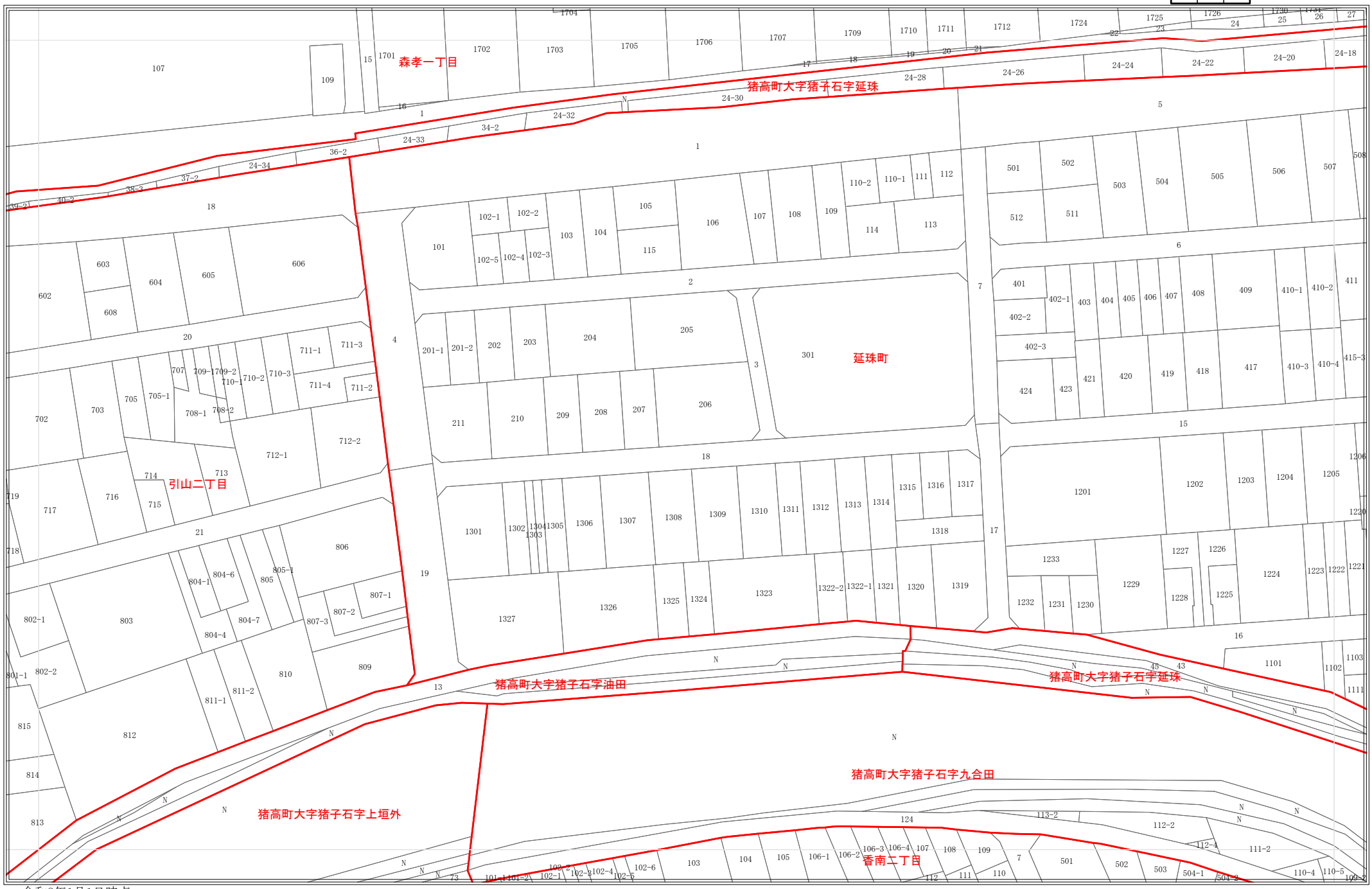

令和8年1月1日時点
・この図面は課税のために作成した図面です。権利関係等の根拠になるものではありません。
・無地番については、Nまたは名古屋市の内部管理番号（例：9876543-A)が表示されている場合があります。

0 25 50 100 メートル

1:1,200

1179

地番参考図

1128	1129	1130
1178	1179	1180
1229	1230	1231

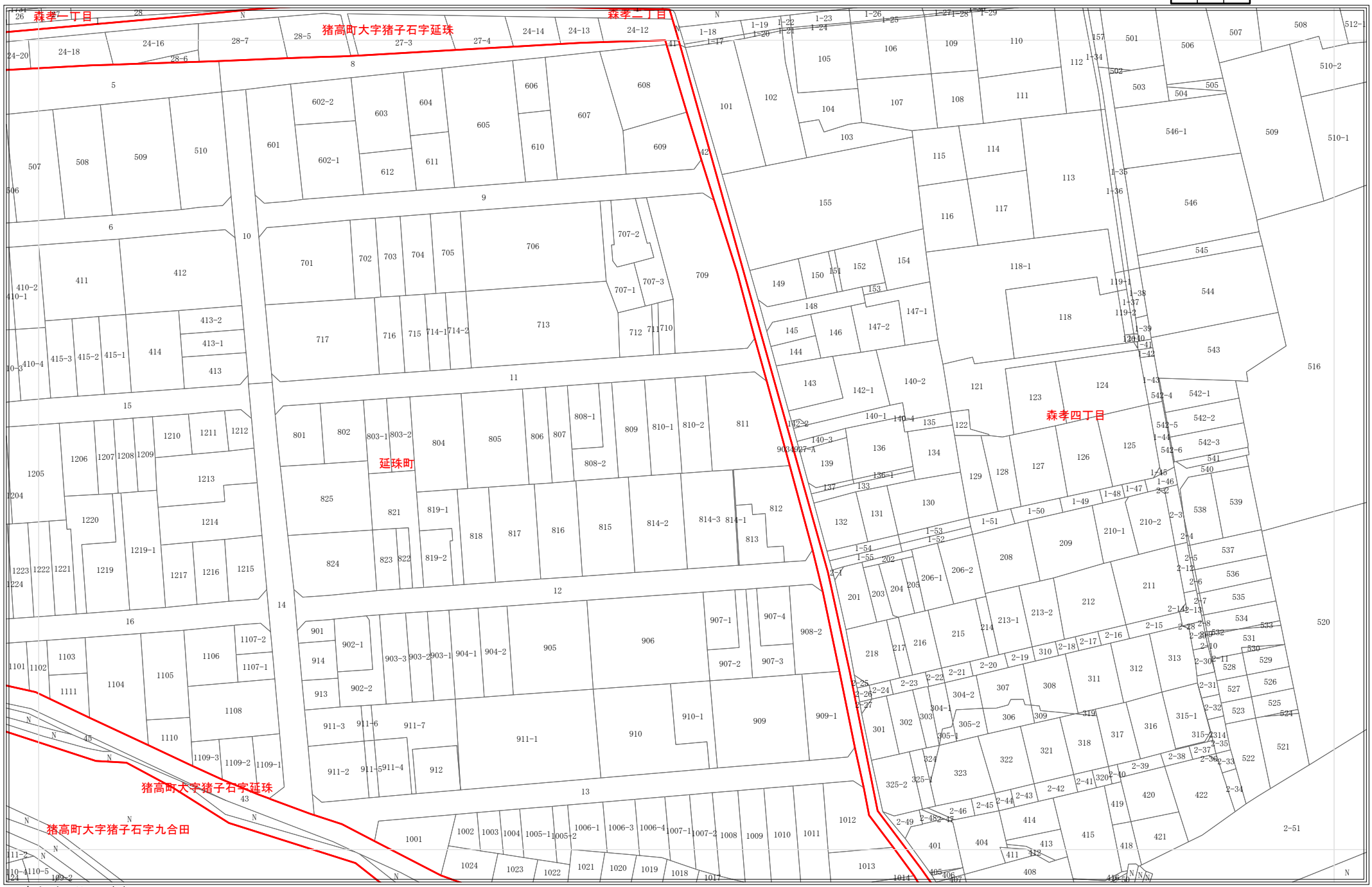

令和8年1月1日時点
・この図面は課税のために作成した図面です。権利関係等の根拠になるものではありません。
・無地番については、Nまたは名古屋市の内部管理番号（例：9876543-A)が表示されている場合があります。

0 25 50 100 メートル

1:1,200

1180

地番参考図

1129	1130	1131
1179	1180	1181
1230	1231	1232

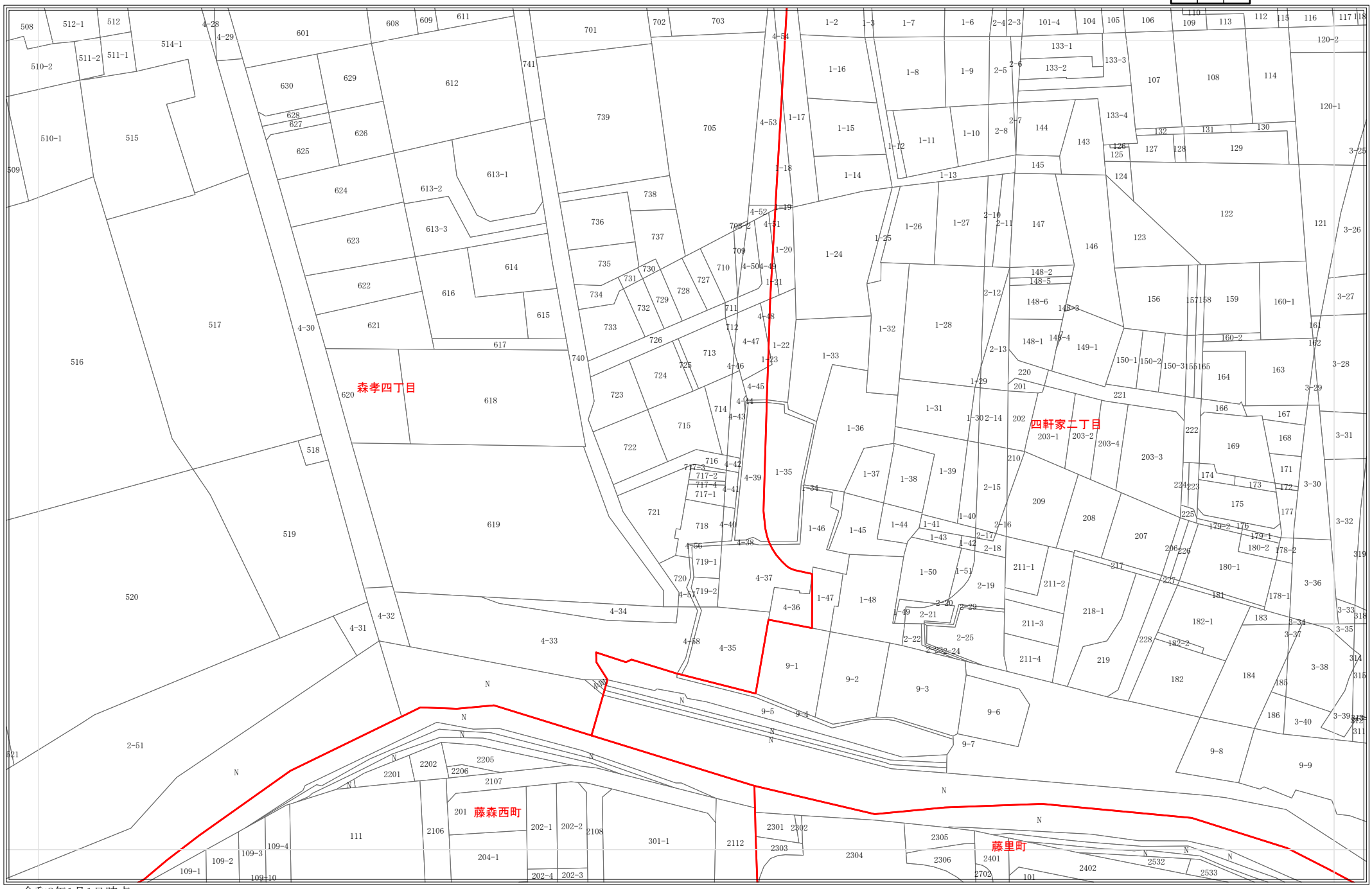

令和8年1月1日時点
・この図面は課税のために作成した図面です。権利関係等の根拠になるものではありません。
・無地番については、Nまたは名古屋市の内部管理番号（例：9876543-A)が表示されている場合があります。

0 25 50 100 メートル

1:1,200

1181

地番参考図

1130	1131	1132
1180	1181	1182
1231	1232	1233

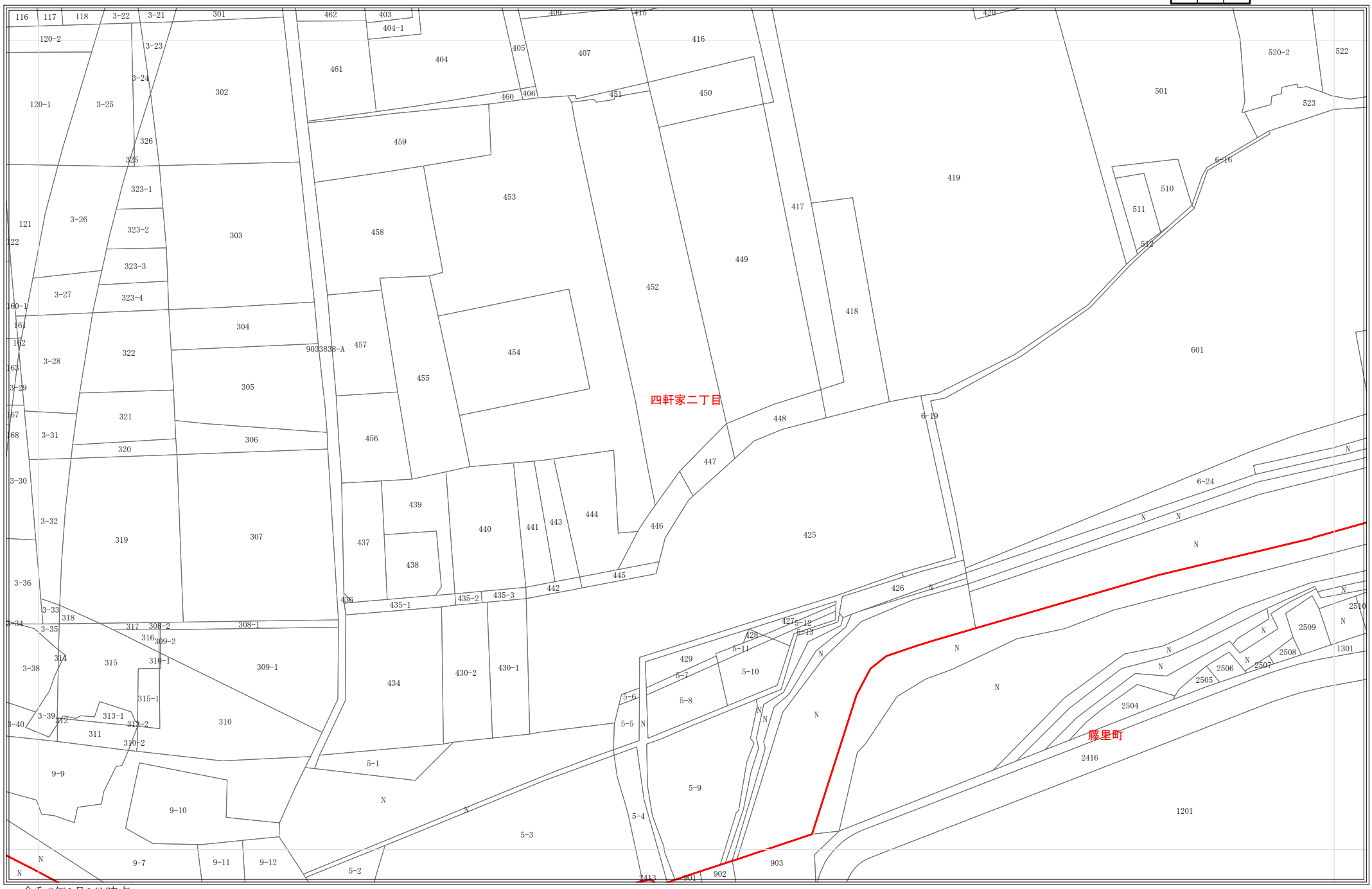

令和8年1月1日時点
・この図面は課税のために作成した図面です。権利関係等の根拠になるものではありません。
・無地番については、Nまたは名古屋市の内部管理番号（例：9876543-A)が表示されている場合があります。

0 25 50 100 メートル

1:1,200

1182

地番参考図

1131	1132	1133
1181	1182	1183
1232	1233	1234

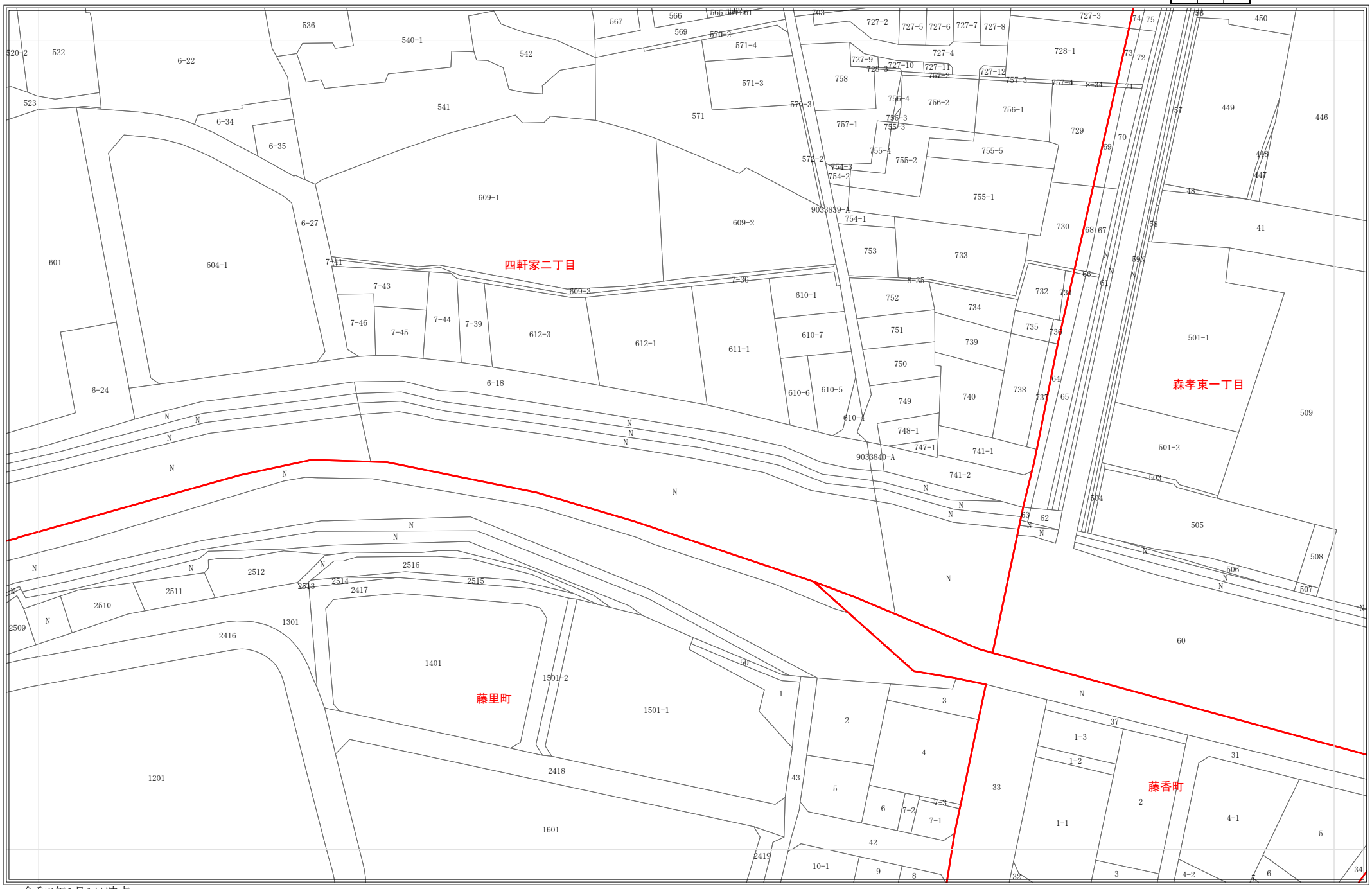

令和8年1月1日時点
・この図面は課税のために作成した図面です。権利関係等の根拠になるものではありません。
・無地番については、Nまたは名古屋市の内部管理番号（例：9876543-A)が表示されている場合があります。

0 25 50 100 メートル

1:1,200

1183

地番参考図

1132	1133	1134
1182	1183	1184
1233	1234	

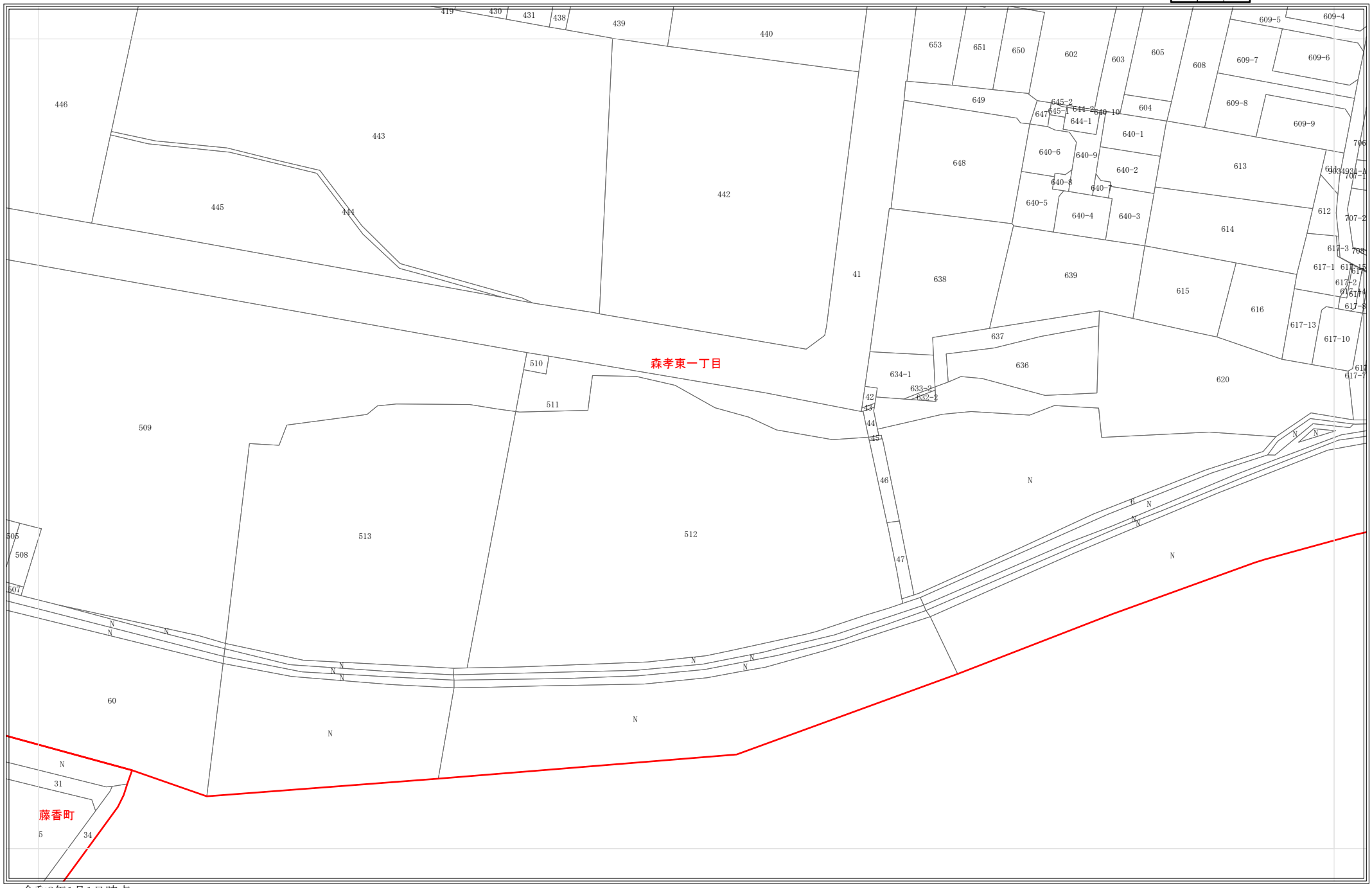

令和8年1月1日時点
・この図面は課税のために作成した図面です。権利関係等の根拠になるものではありません。
・無地番については、Nまたは名古屋市の内部管理番号（例：9876543-A)が表示されている場合があります。

0 25 50 100 メートル

1:1,200

1184

地番参考図

1133	1134	1135
1183	1184	1185
1234		1235

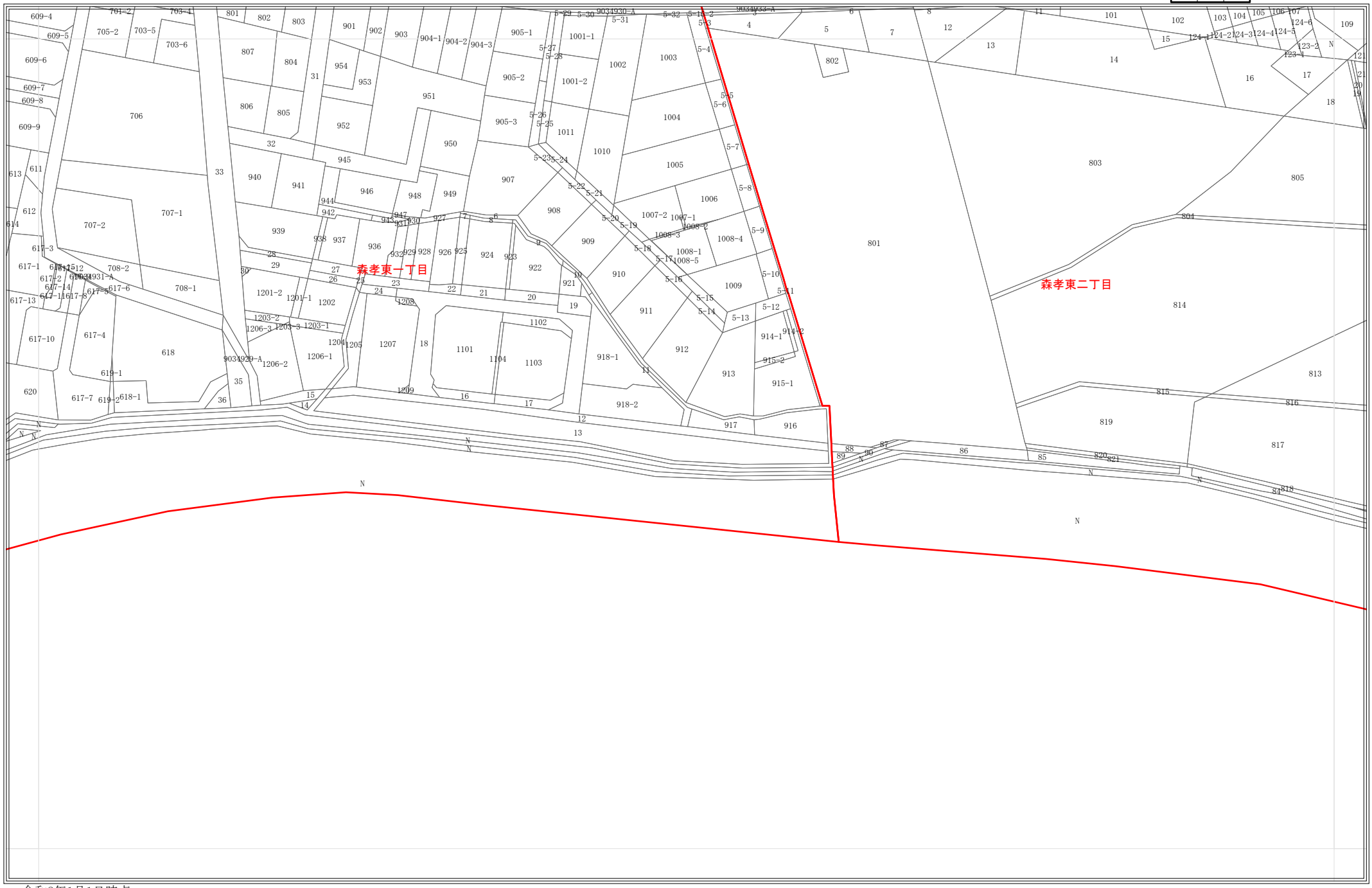

令和8年1月1日時点
・この図面は課税のために作成した図面です。権利関係等の根拠になるものではありません。
・無地番については、Nまたは名古屋市の内部管理番号（例：9876543-A)が表示されている場合があります。

0 25 50 100 メートル

1:1,200

1185

地番参考図

1134	1135	1136
1184	1185	1186
	1235	

令和8年1月1日時点
・この図面は課税のために作成した図面です。権利関係等の根拠になるものではありません。
・無地番については、Nまたは名古屋市の内部管理番号（例：9876543-A)が表示されている場合があります。

0 25 50 100 メートル

1:1,200

1186

地番参考図

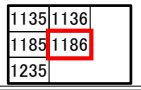

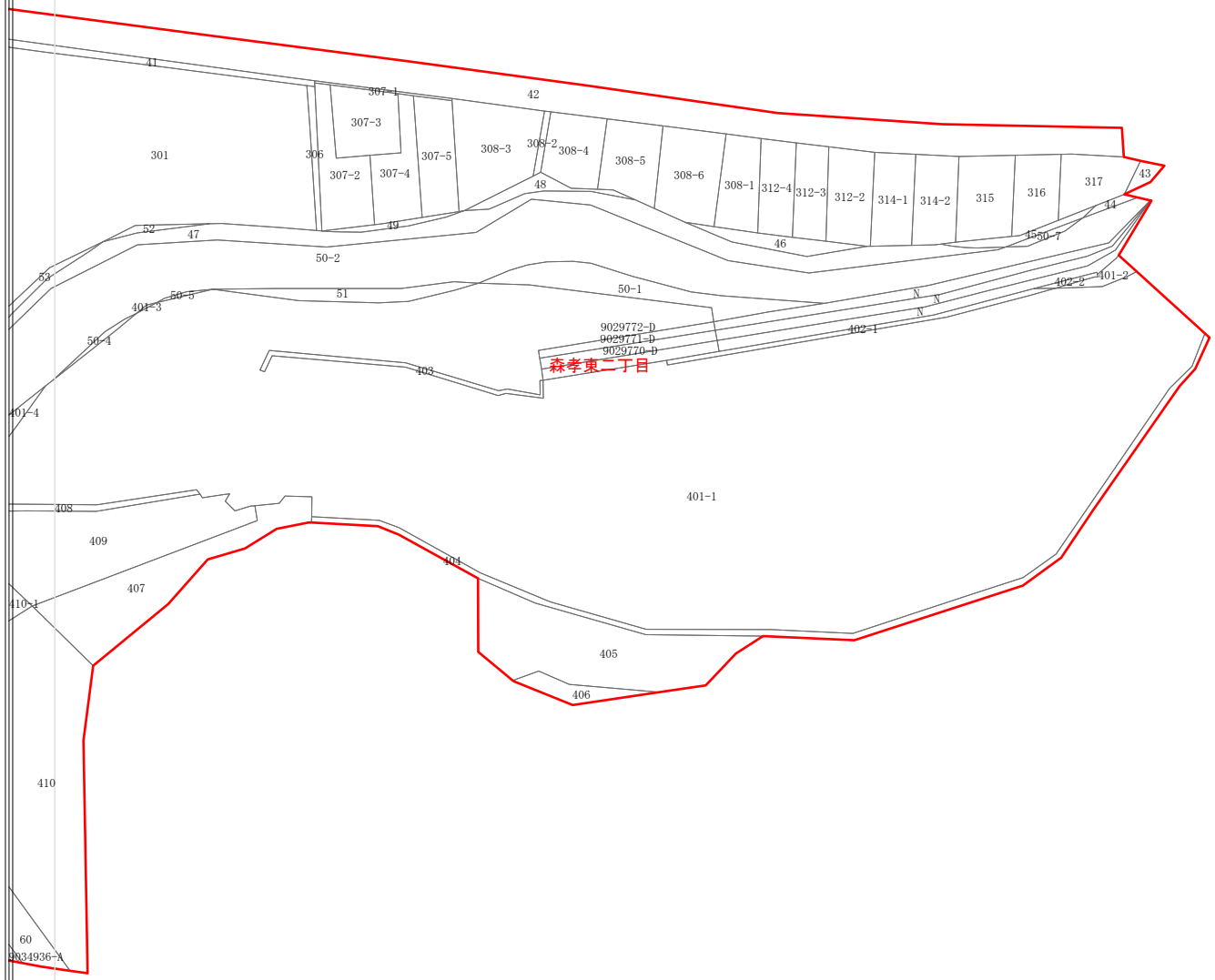

令和8年1月1日時点
・この図面は課税のために作成した図面です。権利関係等の根拠になるものではありません。
・無地番については、Nまたは名古屋市の内部管理番号（例：9876543-A)が表示されている場合があります。

0 25 50 100 メートル

1:1,200

1220

地番参考図

1168	1169	1170
1219	1220	1221
1269	1270	1271

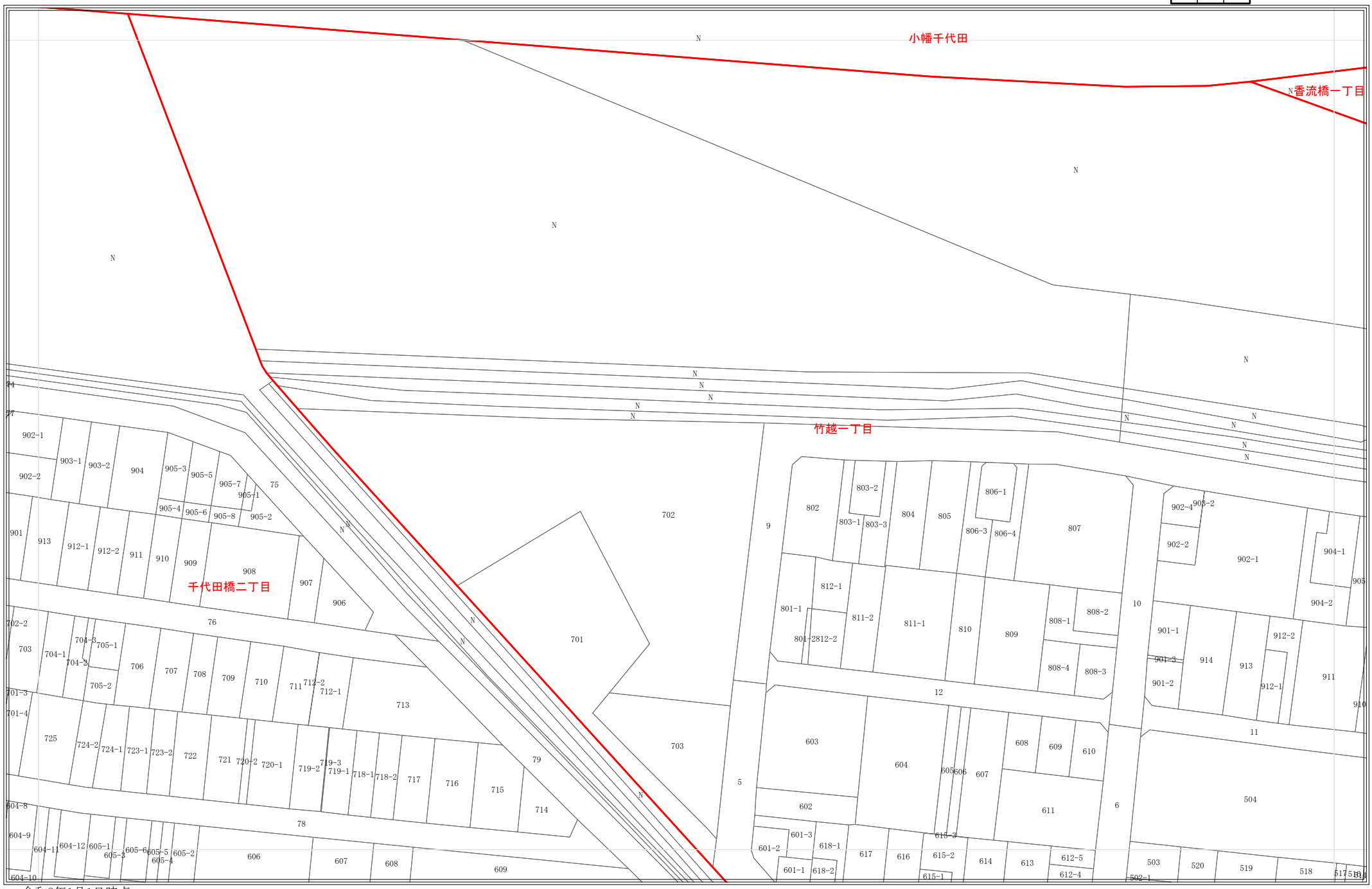

令和8年1月1日時点
・この図面は課税のために作成した図面です。権利関係等の根拠になるものではありません。
・無地番については、Nまたは名古屋市の内部管理番号（例：9876543-A)が表示されている場合があります。

0 25 50 100 メートル

1:1,200

1221

地番参考図

1169	1170	1171
1220	1221	1222
1270	1271	1272

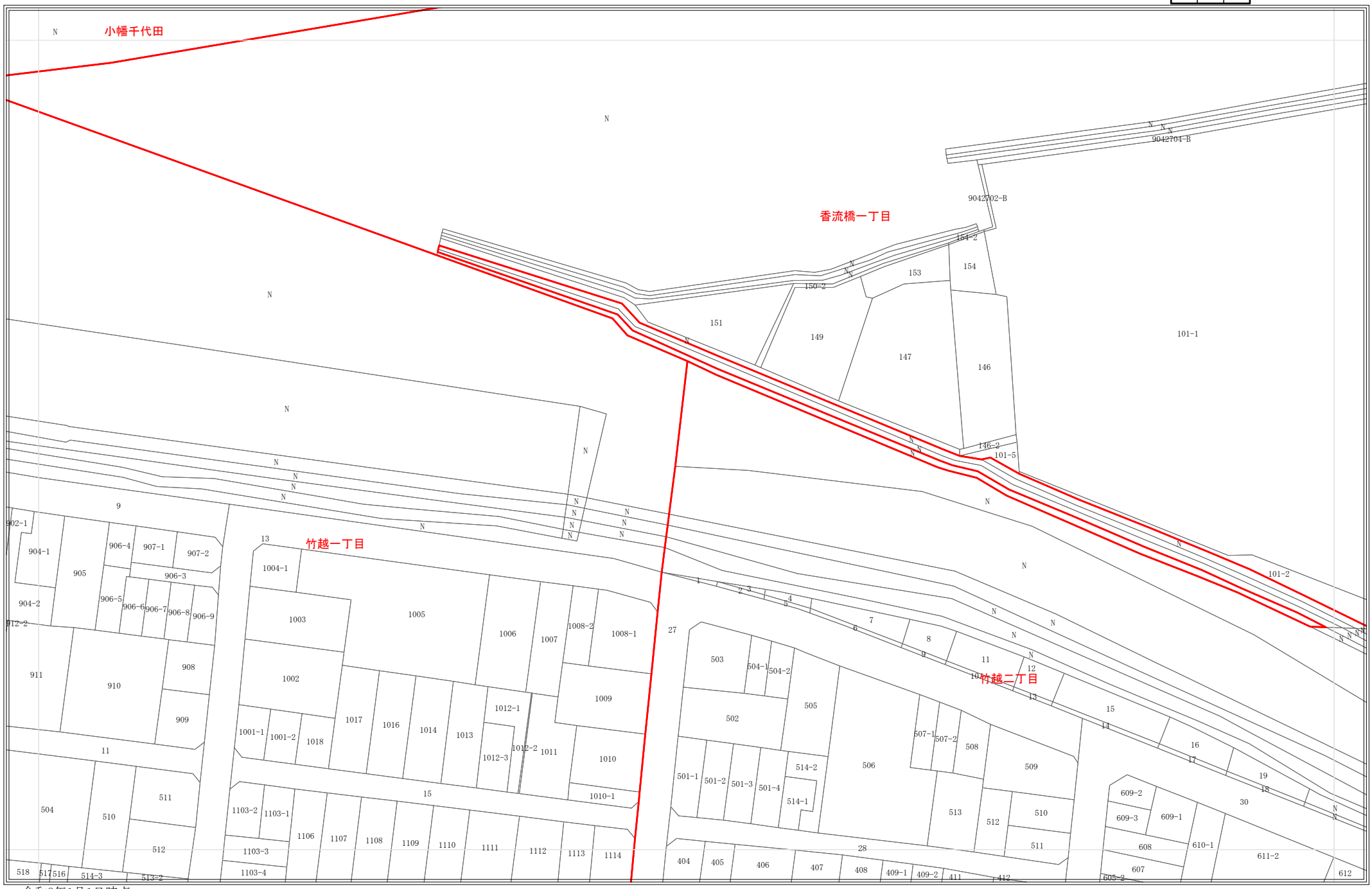

令和8年1月1日時点
・この図面は課税のために作成した図面です。権利関係等の根拠になるものではありません。
・無地番については、Nまたは名古屋市の内部管理番号（例：9876543-A)が表示されている場合があります。

0 25 50 100 メートル

1:1,200

1230

地番参考図

1178	1179	1180
1229	1230	1231
1279	1280	1281

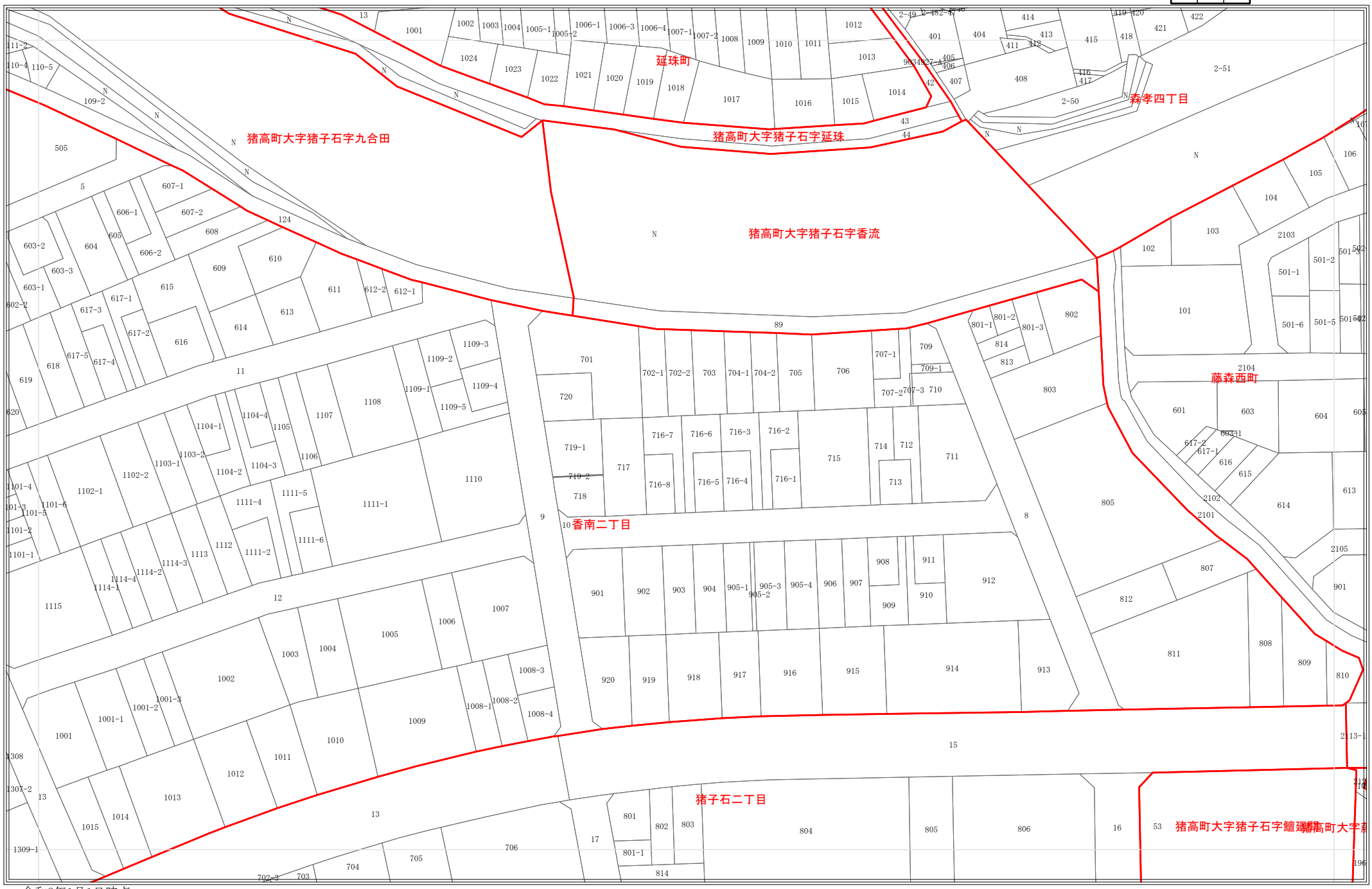

令和8年1月1日時点
・この図面は課税のために作成した図面です。権利関係等の根拠になるものではありません。
・無地番については、Nまたは名古屋市の内部管理番号（例：9876543-A)が表示されている場合があります。

0 25 50 100 メートル

1:1,200

1231

地番参考図

1179	1180	1181
1230	1231	1232
1280	1281	1282

令和8年1月1日時点
・この図面は課税のために作成した図面です。権利関係等の根拠になるものではありません。
・無地番については、Nまたは名古屋市の内部管理番号（例：9876543-A)が表示されている場合があります。

0 25 50 100 メートル

1:1,200

1232

地番参考図

1180	1181	1182
1231	1232	1233
1281	1282	1283

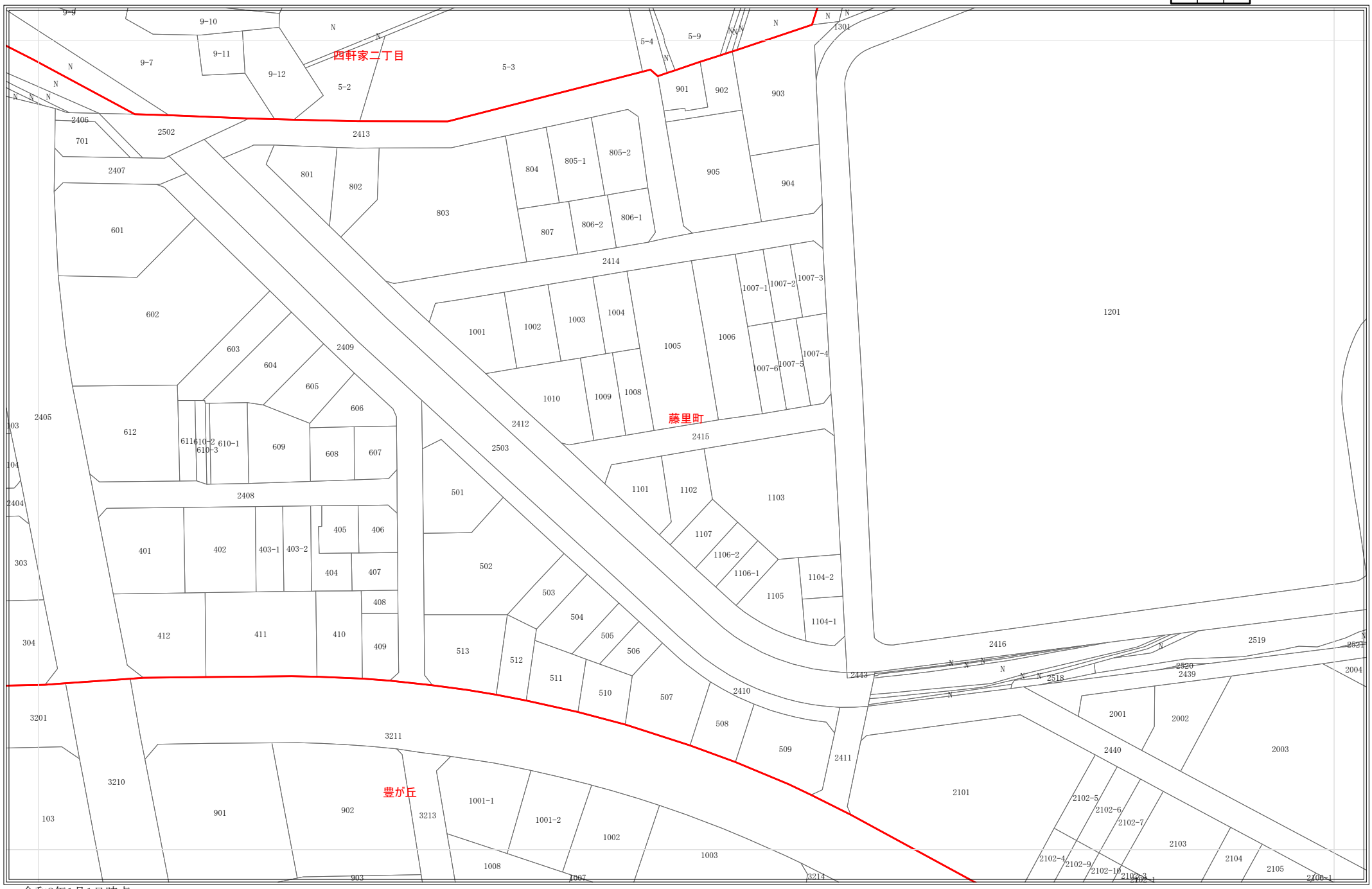

令和8年1月1日時点
・この図面は課税のために作成した図面です。権利関係等の根拠になるものではありません。
・無地番については、Nまたは名古屋市の内部管理番号（例：9876543-A)が表示されている場合があります。

0 25 50 100 メートル

1:1,200

1235

地番参考図

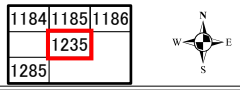

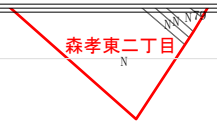

令和8年1月1日時点
・この図面は課税のために作成した図面です。権利関係等の根拠になるものではありません。
・無地番については、Nまたは名古屋市の内部管理番号（例：9876543-A)が表示されている場合があります。

0 25 50 100 メートル

1:1,200

8’

地番参考図

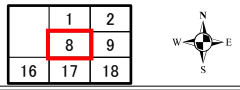



令和8年1月1日時点
・この図面は課税のために作成した図面です。権利関係等の根拠になるものではありません。
・無地番については、Nまたは名古屋市の内部管理番号（例：9876543-A)が表示されている場合があります。

0 25 50 100 メートル

1:1,200

9’

地番参考図

1	2	3
8	9	10
17	18	19

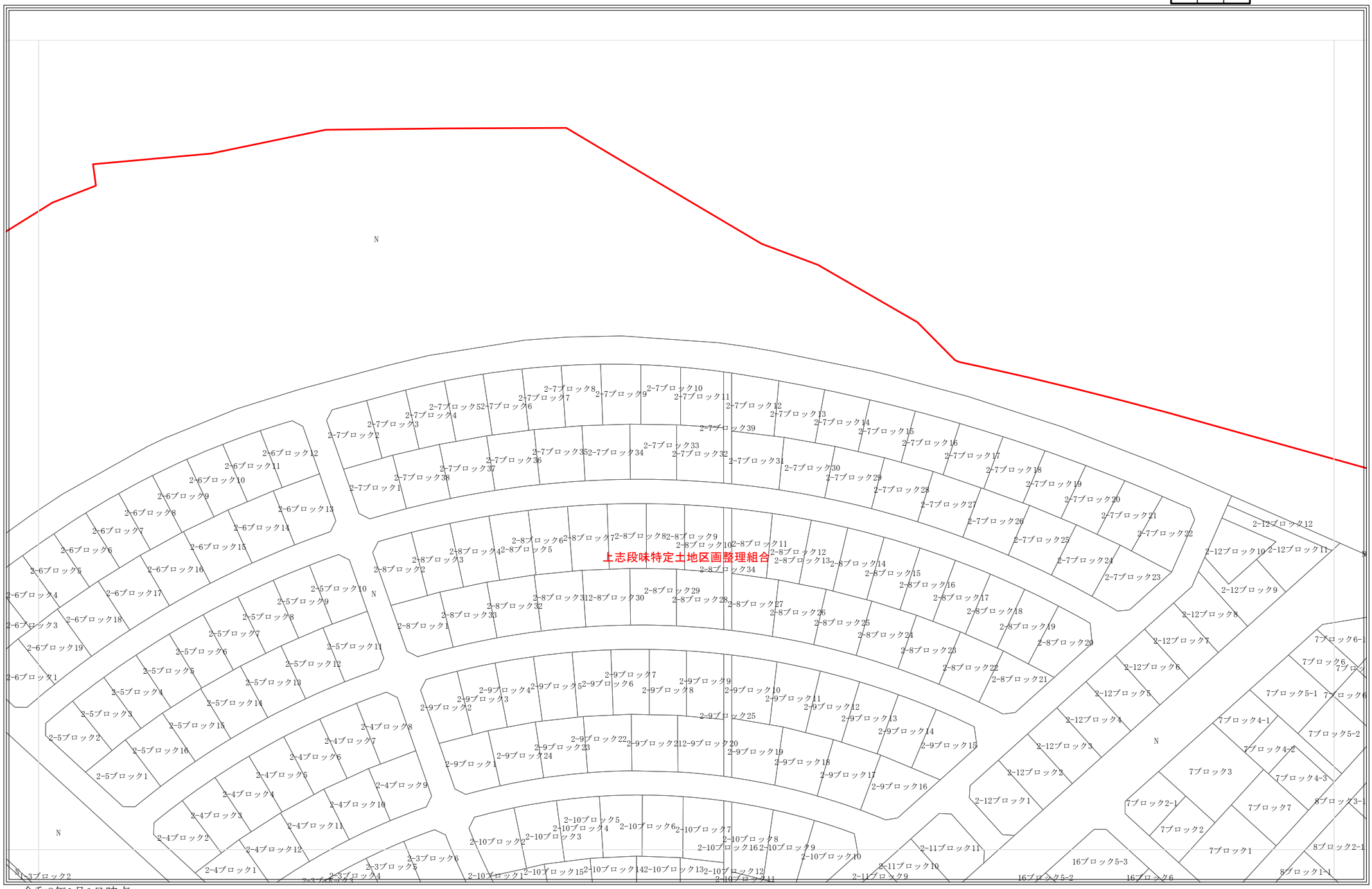

令和8年1月1日時点
・この図面は課税のために作成した図面です。権利関係等の根拠になるものではありません。
・無地番については、Nまたは名古屋市の内部管理番号（例：9876543-A)が表示されている場合があります。

0 25 50 100 メートル

1:1,200

地番参考図

2	3	
9	10	11
18	19	20

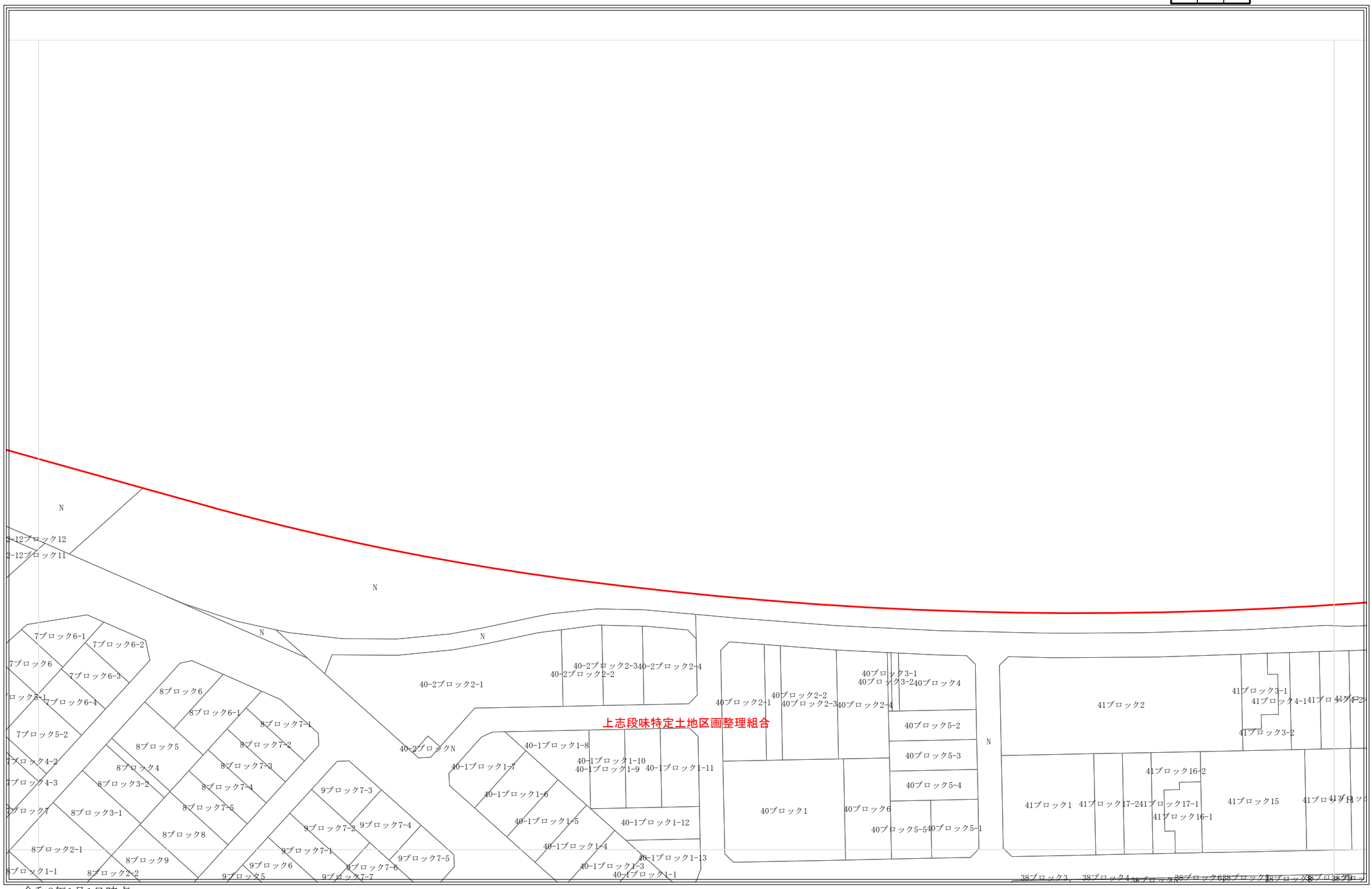

令和8年1月1日時点

・この図面は課税のために作成した図面です。権利関係等の根拠になるものではありません。

・無地番については、Nまたは名古屋市の内部管理番号（例：9876543-A)が表示されている場合があります。

1:1,200

11’

地番参考図

3		4
10	11	12
19	20	21

1:1,200

令和8年1月1日時点

・この図面は課税のために作成した図面です。権利関係等の根拠になるものではありません。

・無地番については、Nまたは名古屋市の内部管理番号（例：9876543-A)が表示されている場合があります。

12’

地番参考図

	4	5
11	12	13
20	21	22

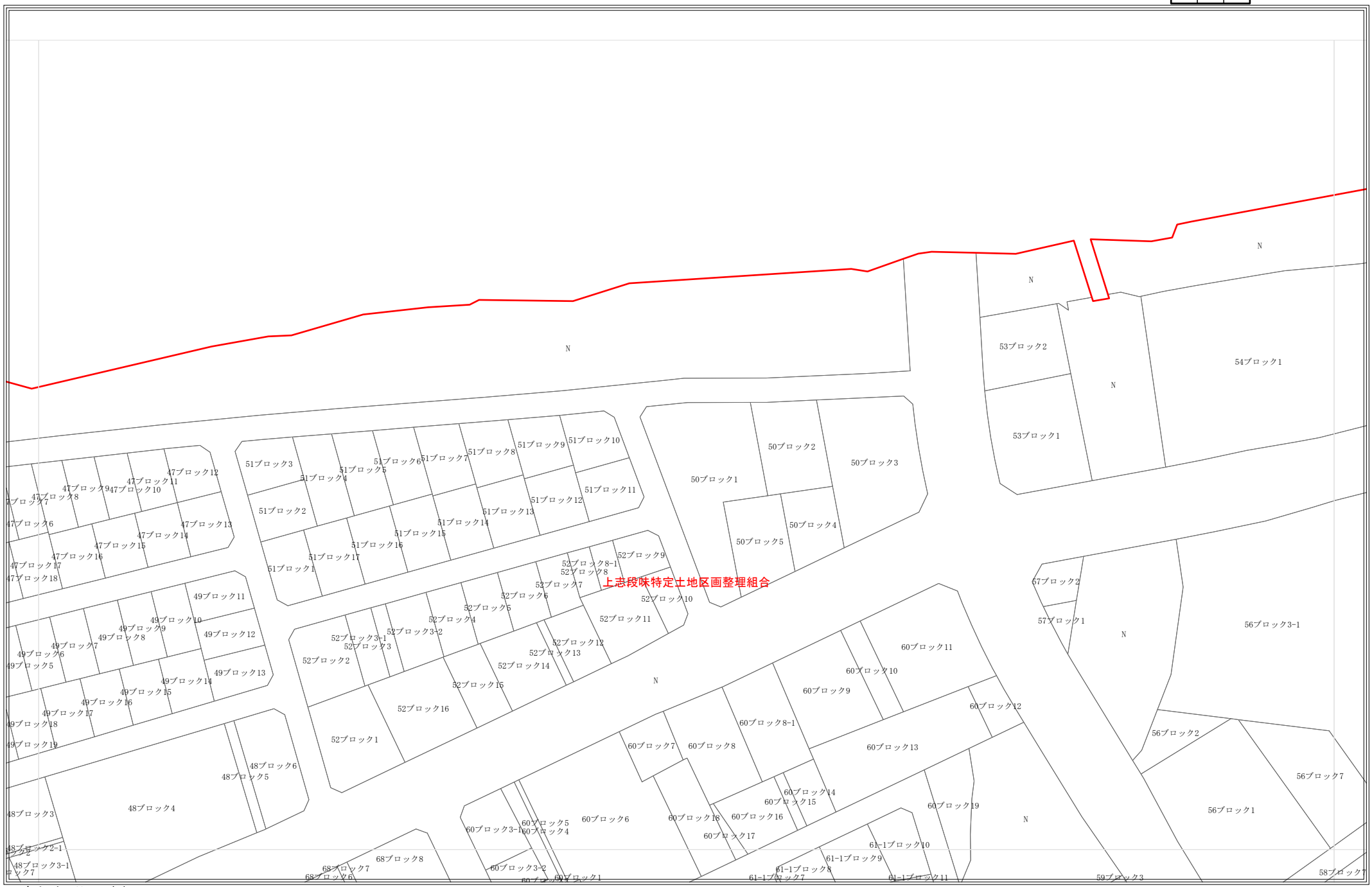

令和8年1月1日時点
・この図面は課税のために作成した図面です。権利関係等の根拠になるものではありません。
・無地番については、Nまたは名古屋市の内部管理番号（例：9876543-A)が表示されている場合があります。

0 25 50 100 メートル

1:1,200

13’

地番参考図

4	5	6
12	13	14
21	22	23

令和8年1月1日時点
・この図面は課税のために作成した図面です。権利関係等の根拠になるものではありません。
・無地番については、Nまたは名古屋市の内部管理番号（例：9876543-A)が表示されている場合があります。

0 25 50 100 メートル

1:1,200

16’

地番参考図

		8
	16	17
25	26	27

N
W E
S

上志段味特定土地区画整理組合

N

令和8年1月1日時点
・この図面は課税のために作成した図面です。権利関係等の根拠になるものではありません。
・無地番については、Nまたは名古屋市の内部管理番号（例：9876543-A)が表示されている場合があります。

0 25 50 100 メートル

1:1,200

17’

地番参考図

	8	9
16	17	18
26	27	28

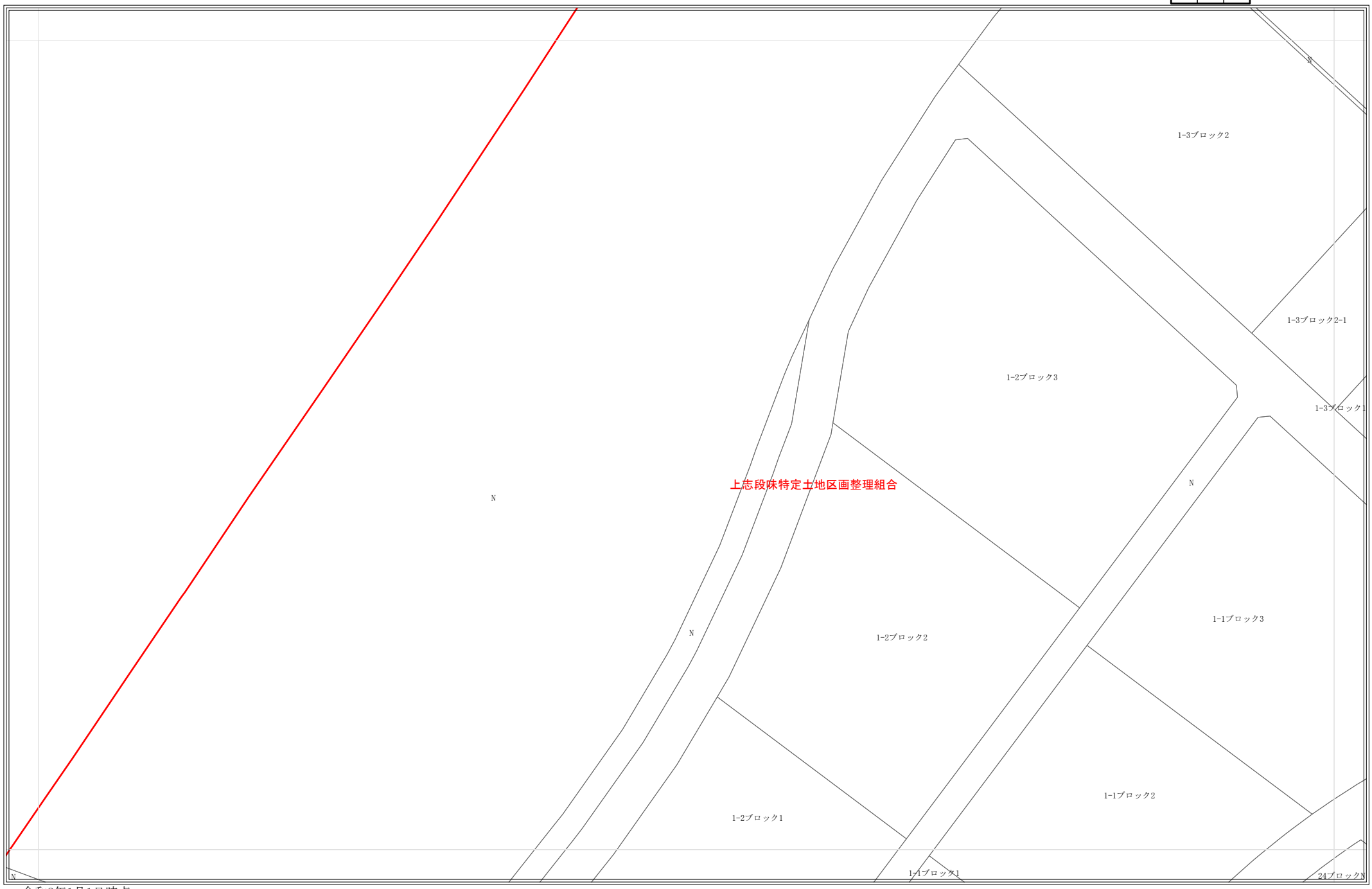

令和8年1月1日時点
・この図面は課税のために作成した図面です。権利関係等の根拠になるものではありません。
・無地番については、Nまたは名古屋市の内部管理番号（例：9876543-A)が表示されている場合があります。

0 25 50 100 メートル

1:1,200

18’

地番参考図

8	9	10
17	18	19
27	28	29

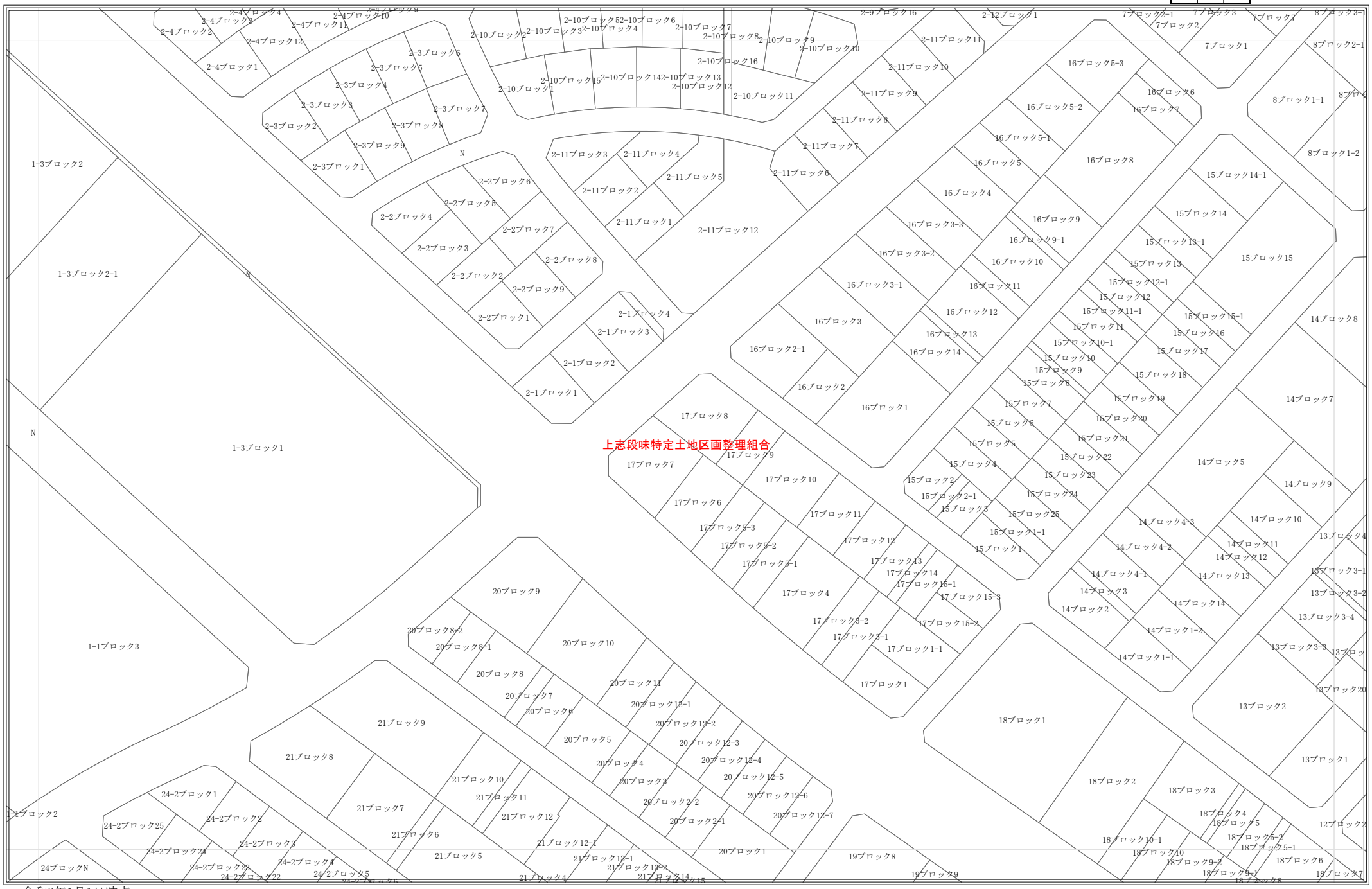

令和8年1月1日時点
・この図面は課税のために作成した図面です。権利関係等の根拠になるものではありません。
・無地番については、Nまたは名古屋市の内部管理番号（例：9876543-A)が表示されている場合があります。

0 25 50 100 メートル

1:1,200

19’

地番参考図

9	10	11
18	19	20
28	29	30

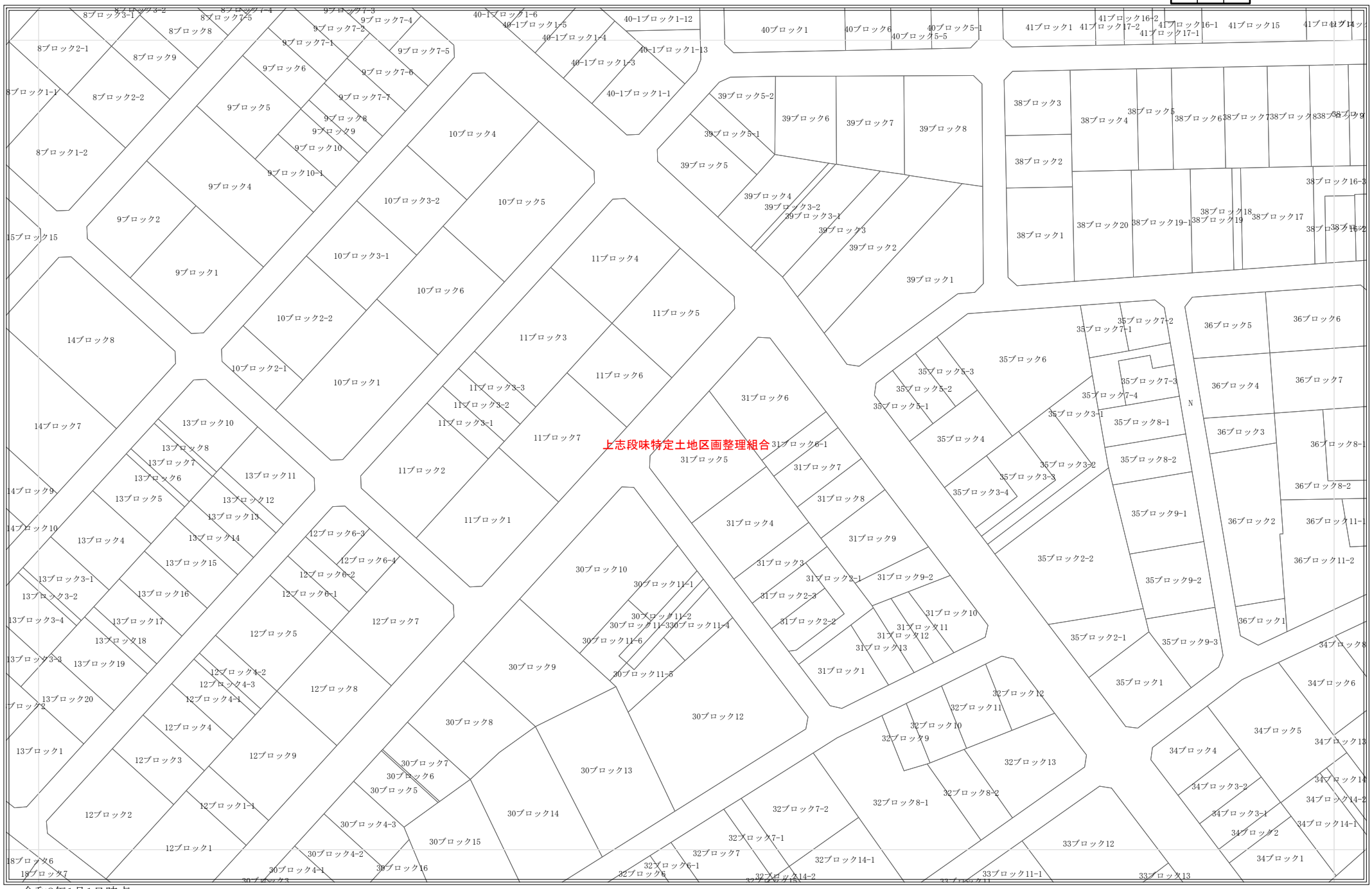

令和8年1月1日時点
・この図面は課税のために作成した図面です。権利関係等の根拠になるものではありません。
・無地番については、Nまたは名古屋市の内部管理番号（例：9876543-A)が表示されている場合があります。

0 25 50 100 メートル

1:1,200

20’

地番参考図

10	11	12
19	20	21
29	30	31

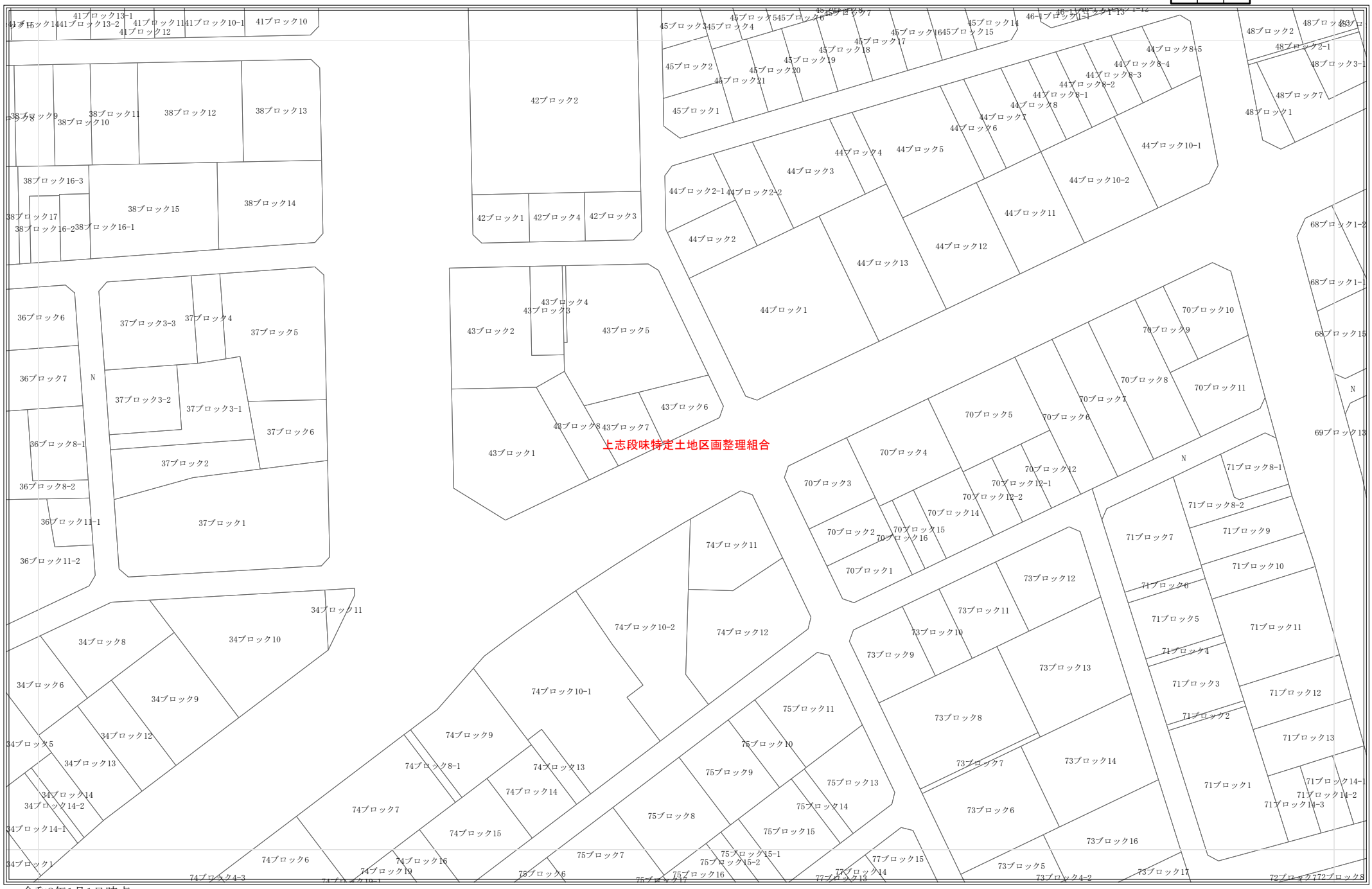

令和8年1月1日時点
・この図面は課税のために作成した図面です。権利関係等の根拠になるものではありません。
・無地番については、Nまたは名古屋市の内部管理番号（例：9876543-A)が表示されている場合があります。

0 25 50 100 メートル

1:1,200

21’

地番参考図

11	12	13
20	21	22
30	31	32

令和8年1月1日時点
・この図面は課税のために作成した図面です。権利関係等の根拠になるものではありません。
・無地番については、Nまたは名古屋市の内部管理番号（例：9876543-A)が表示されている場合があります。

0 25 50 100 メートル

1:1,200

22’

地番参考図

12	13	14
21	22	23
31	32	33

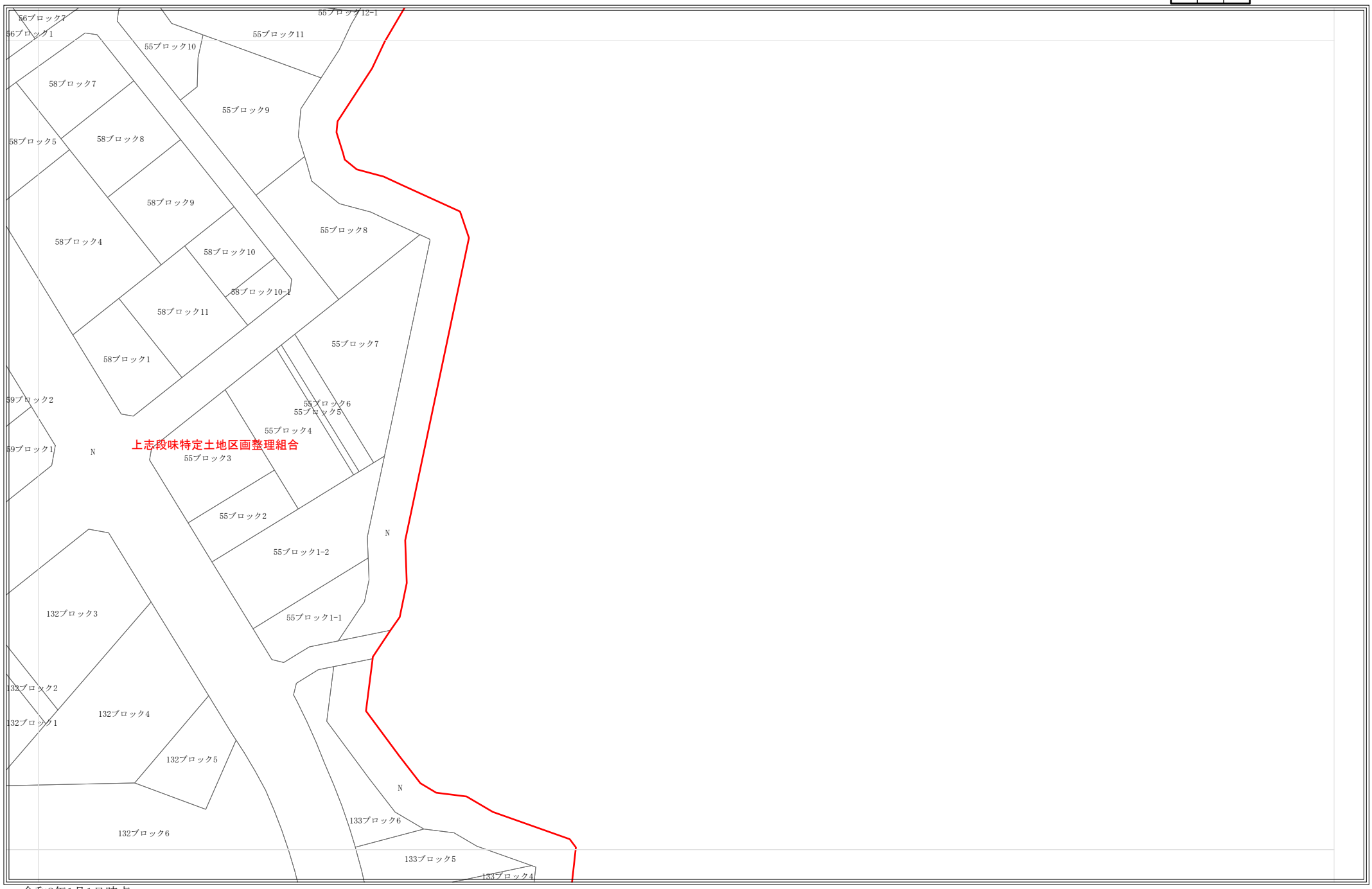

令和8年1月1日時点
・この図面は課税のために作成した図面です。権利関係等の根拠になるものではありません。
・無地番については、Nまたは名古屋市の内部管理番号（例：9876543-A)が表示されている場合があります。

0 25 50 100 メートル

1:1,200

26’

地番参考図

	16	17
25	26	27
37	38	39

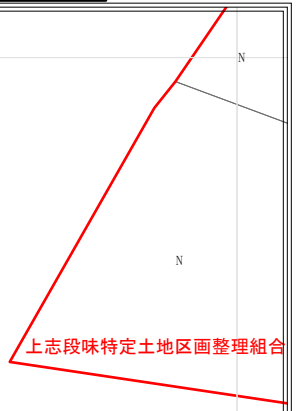

令和8年1月1日時点
・この図面は課税のために作成した図面です。権利関係等の根拠になるものではありません。
・無地番については、Nまたは名古屋市の内部管理番号（例：9876543-A)が表示されている場合があります。

0 25 50 100 メートル

1:1,200

27’

地番参考図

16	17	18
26	27	28
38	39	40

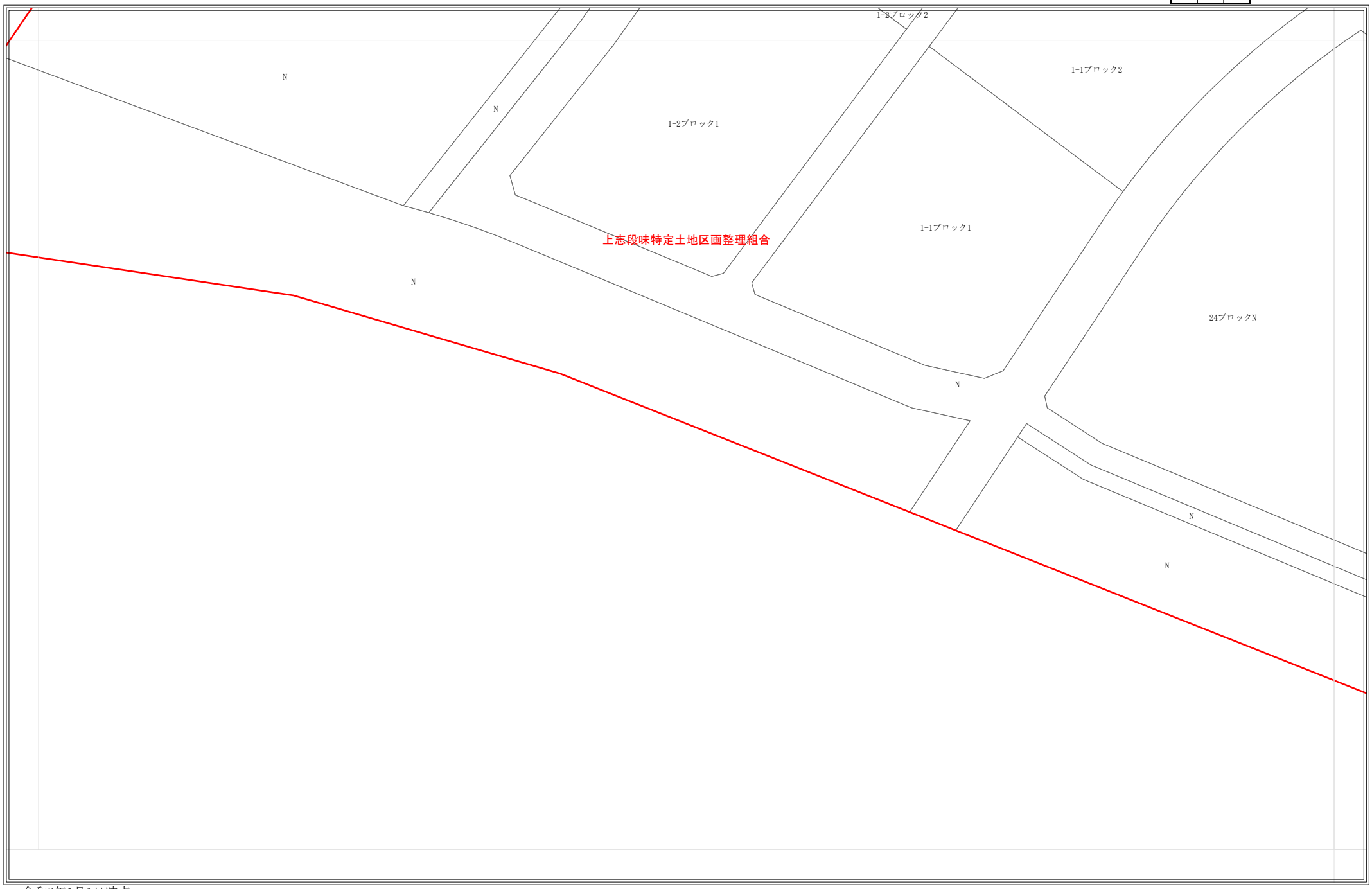

令和8年1月1日時点
・この図面は課税のために作成した図面です。権利関係等の根拠になるものではありません。
・無地番については、Nまたは名古屋市の内部管理番号（例：9876543-A)が表示されている場合があります。

0 25 50 100 メートル

1:1,200

28’

地番参考図

17	18	19
27	28	29
39	40	41

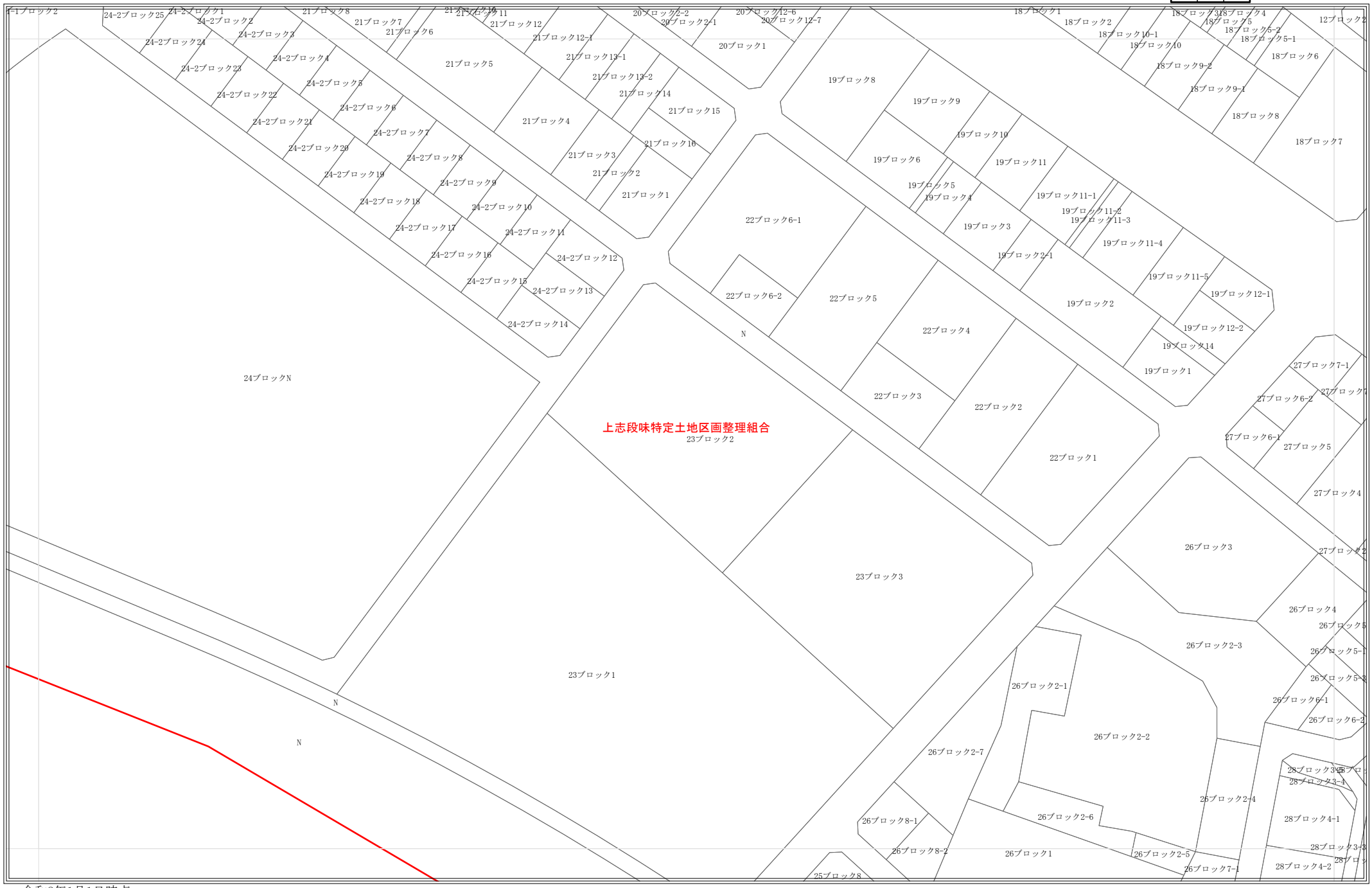

令和8年1月1日時点
・この図面は課税のために作成した図面です。権利関係等の根拠になるものではありません。
・無地番については、Nまたは名古屋市の内部管理番号（例：9876543-A)が表示されている場合があります。

0 25 50 100 メートル

1:1,200

29’

地番参考図

18	19	20
28	29	30
40	41	42

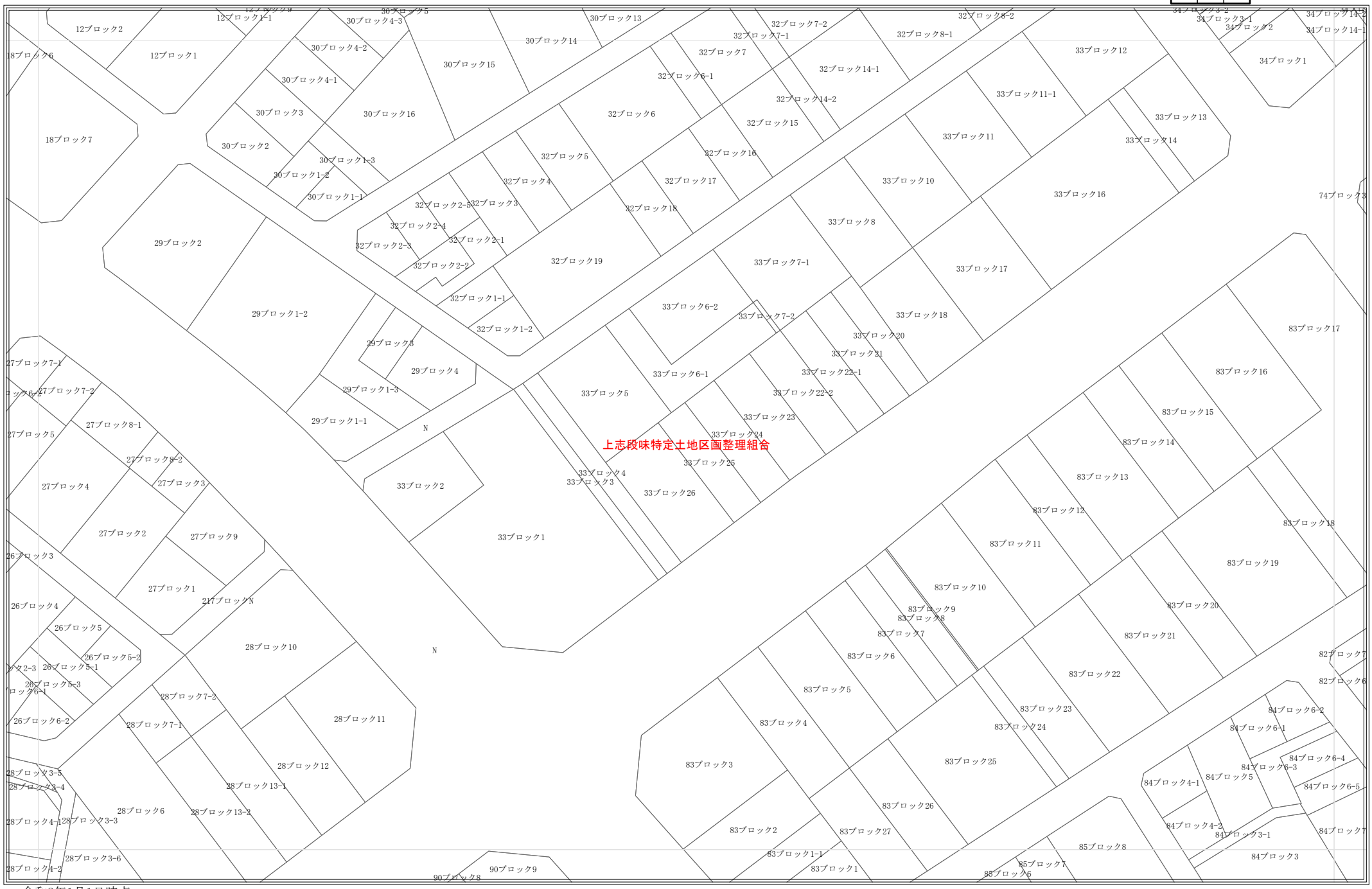

令和8年1月1日時点
・この図面は課税のために作成した図面です。権利関係等の根拠になるものではありません。
・無地番については、Nまたは名古屋市の内部管理番号（例：9876543-A)が表示されている場合があります。

0 25 50 100 メートル

1:1,200

30’

地番参考図

19	20	21
29	30	31
41	42	43

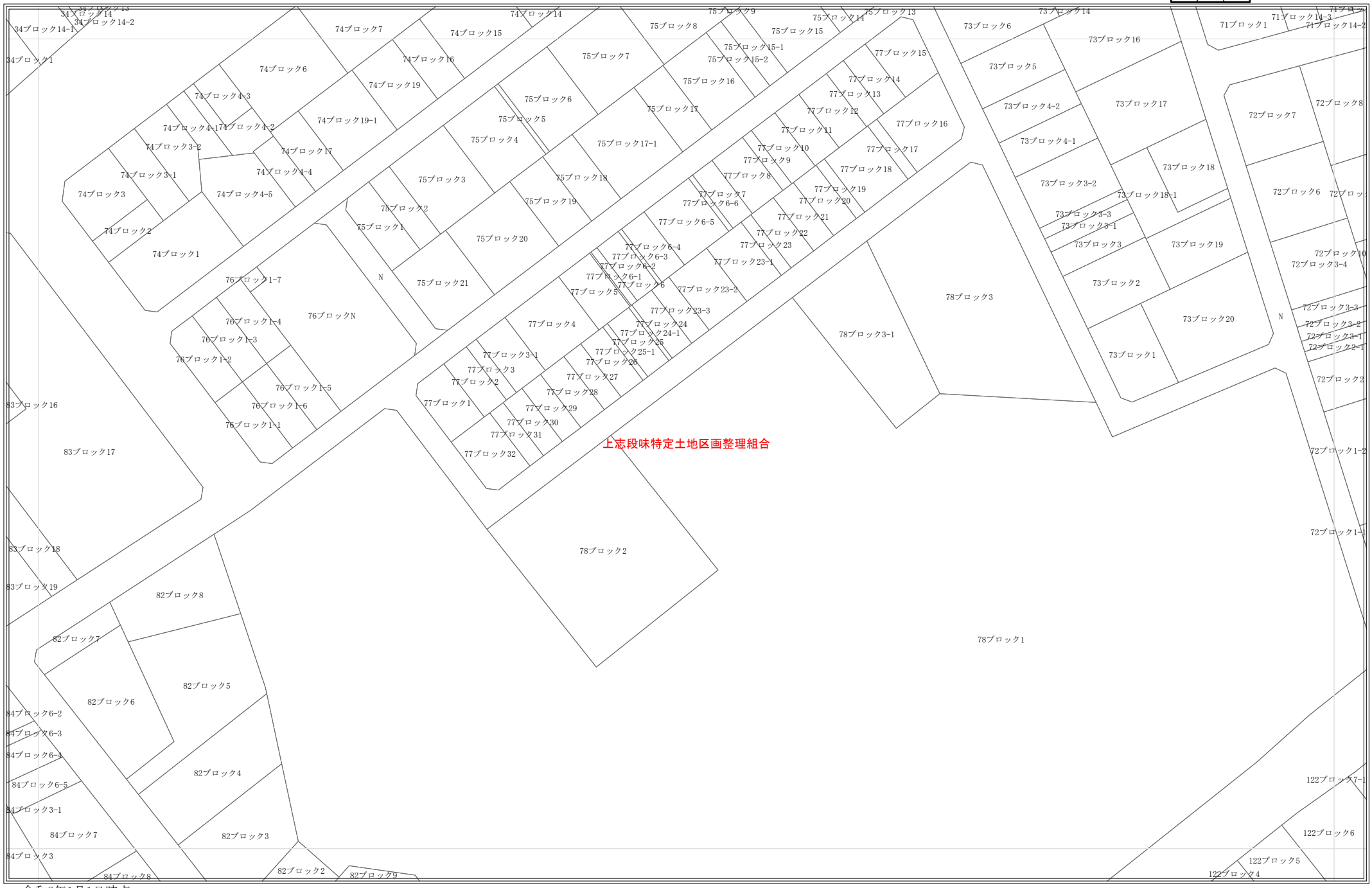

令和8年1月1日時点
・この図面は課税のために作成した図面です。権利関係等の根拠になるものではありません。
・無地番については、Nまたは名古屋市の内部管理番号（例：9876543-A)が表示されている場合があります。

0 25 50 100 メートル

1:1,200

31’

地番参考図

20	21	22
30	31	32
42	43	44

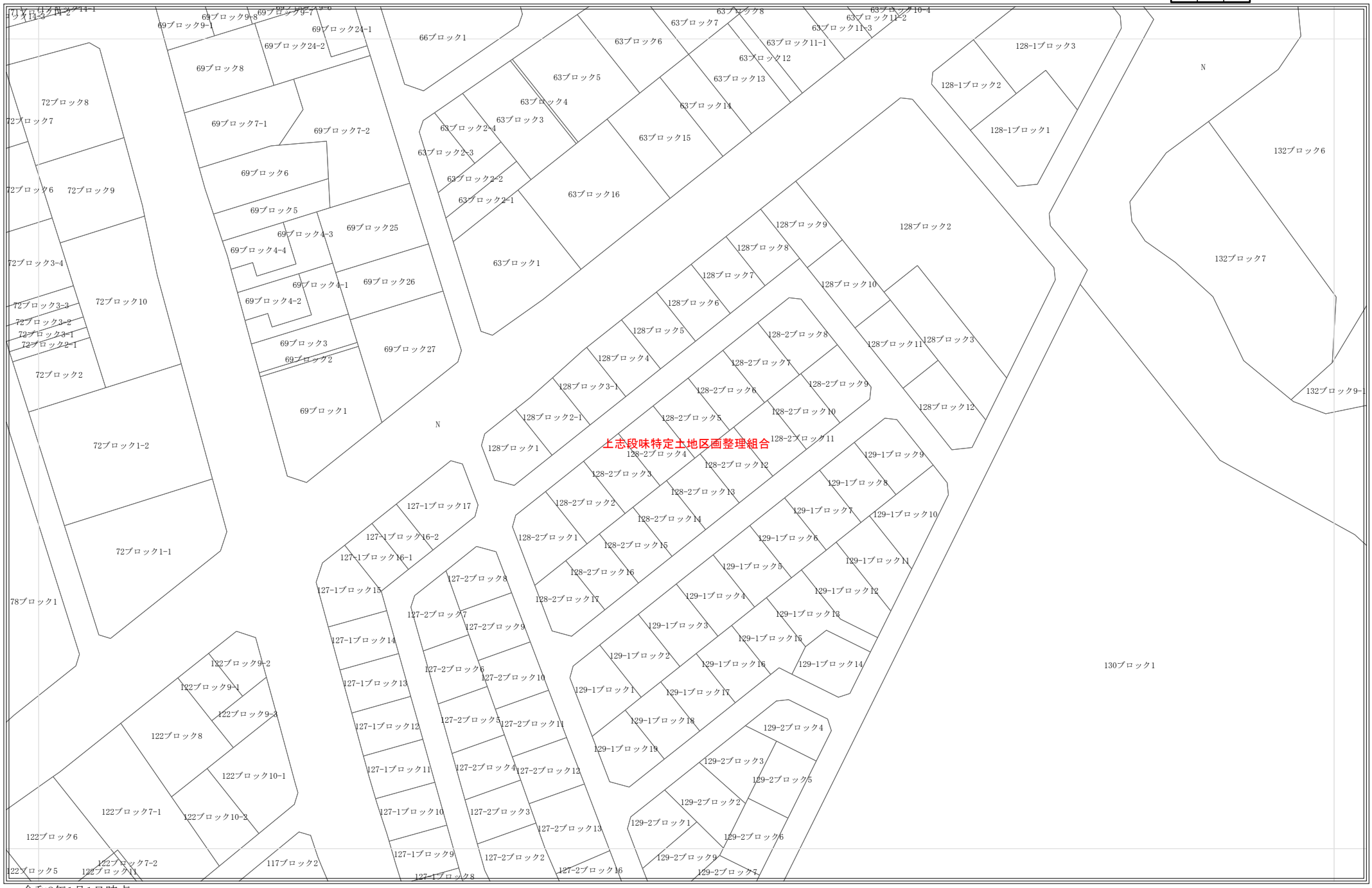

令和8年1月1日時点
・この図面は課税のために作成した図面です。権利関係等の根拠になるものではありません。
・無地番については、Nまたは名古屋市の内部管理番号（例：9876543-A)が表示されている場合があります。

0 25 50 100 メートル

1:1,200

32’

地番参考図

21	22	23
31	32	33
43	44	45

令和8年1月1日時点
・この図面は課税のために作成した図面です。権利関係等の根拠になるものではありません。
・無地番については、Nまたは名古屋市の内部管理番号（例：9876543-A)が表示されている場合があります。

0 25 50 100 メートル

1:1,200

40’

地番参考図

27	28	29
39	40	41
53	54	55

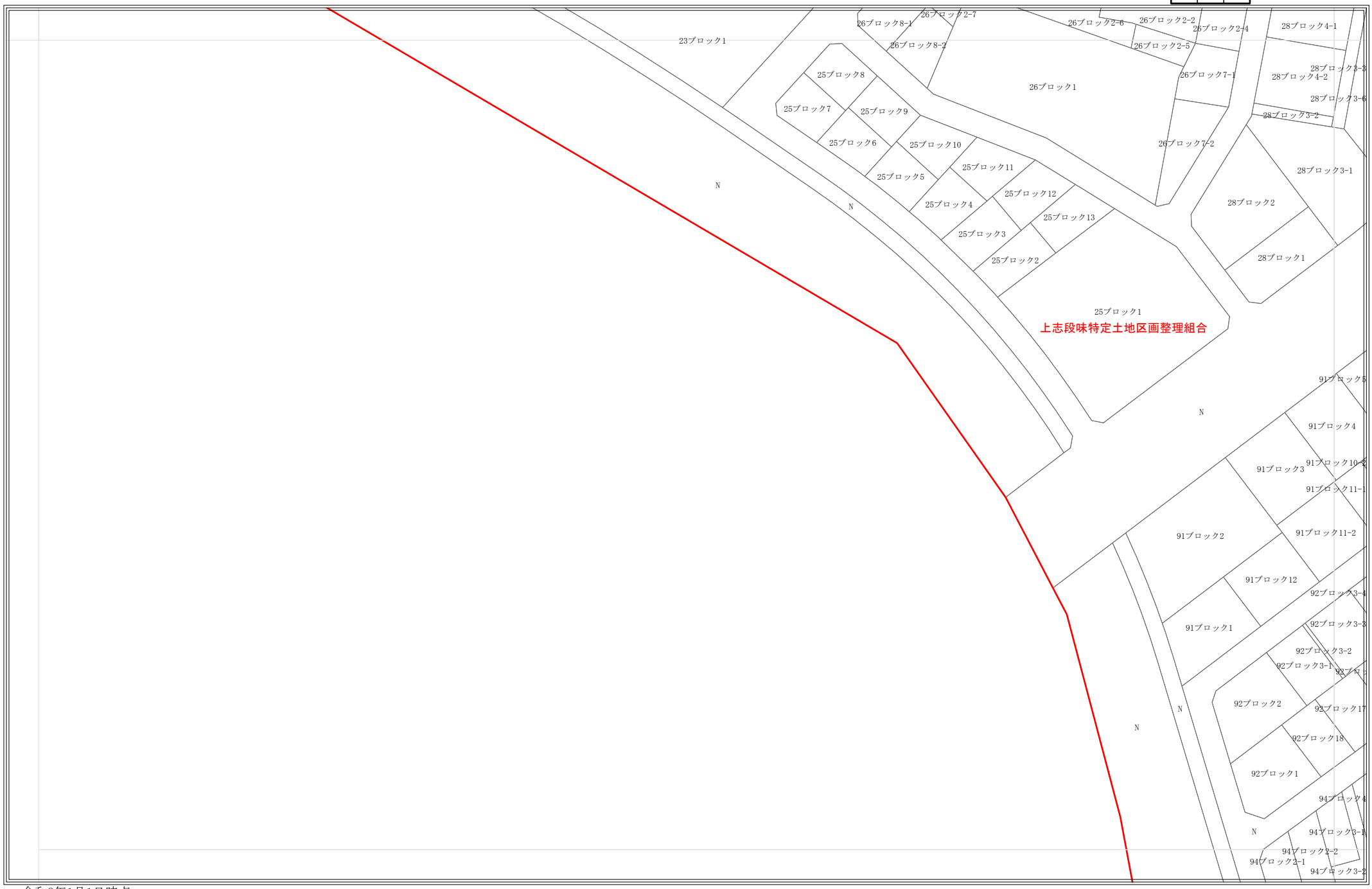

令和8年1月1日時点
・この図面は課税のために作成した図面です。権利関係等の根拠になるものではありません。
・無地番については、Nまたは名古屋市の内部管理番号（例：9876543-A)が表示されている場合があります。

0 25 50 100 メートル

1:1,200

41’

地番参考図

28	29	30
40	41	42
54	55	56

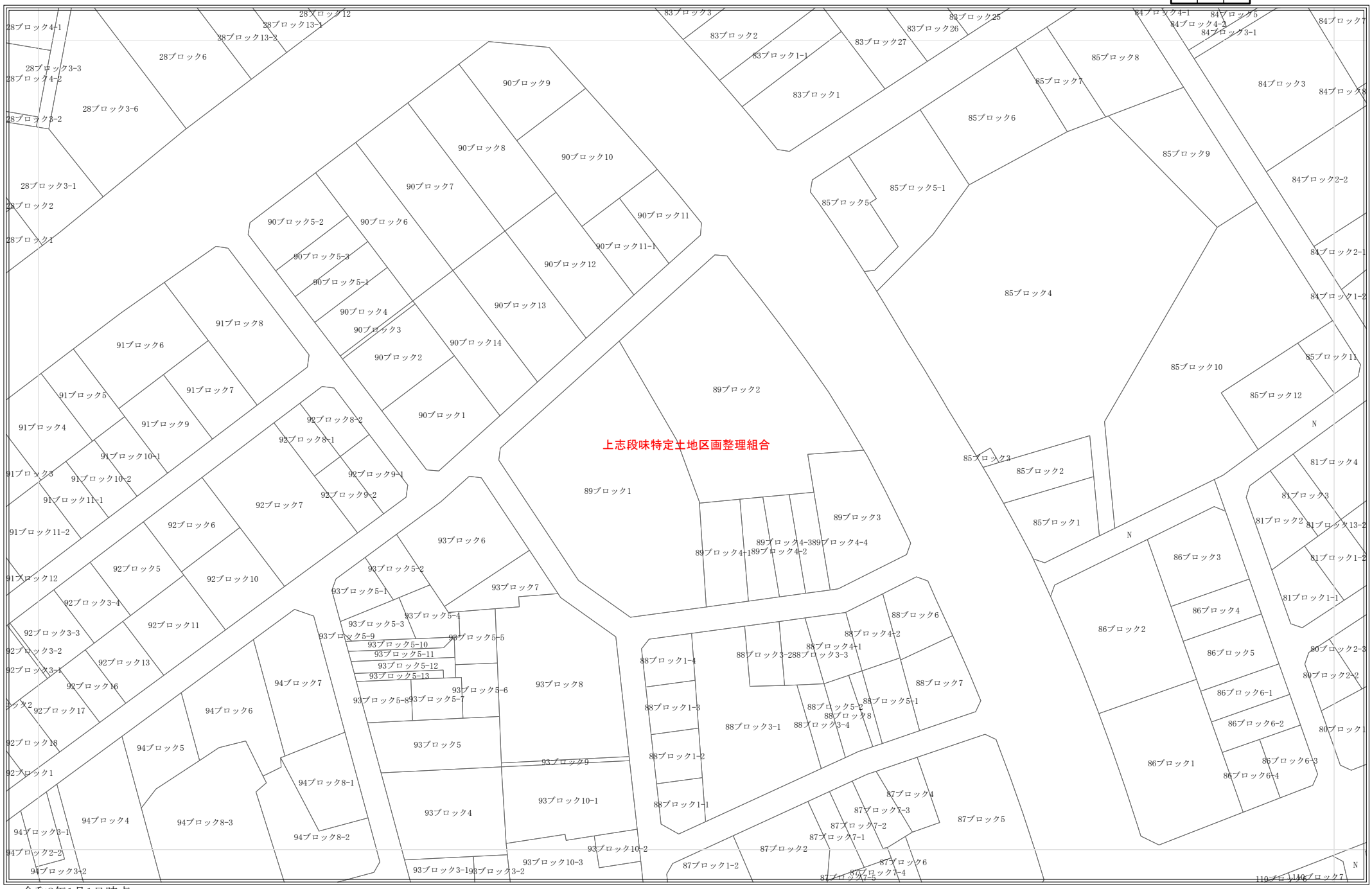

令和8年1月1日時点

・この図面は課税のために作成した図面です。権利関係等の根拠になるものではありません。

・無地番については、Nまたは名古屋市の内部管理番号（例：9876543-A)が表示されている場合があります。

1:1,200

42’

地番参考図

29	30	31
41	42	43
55	56	57

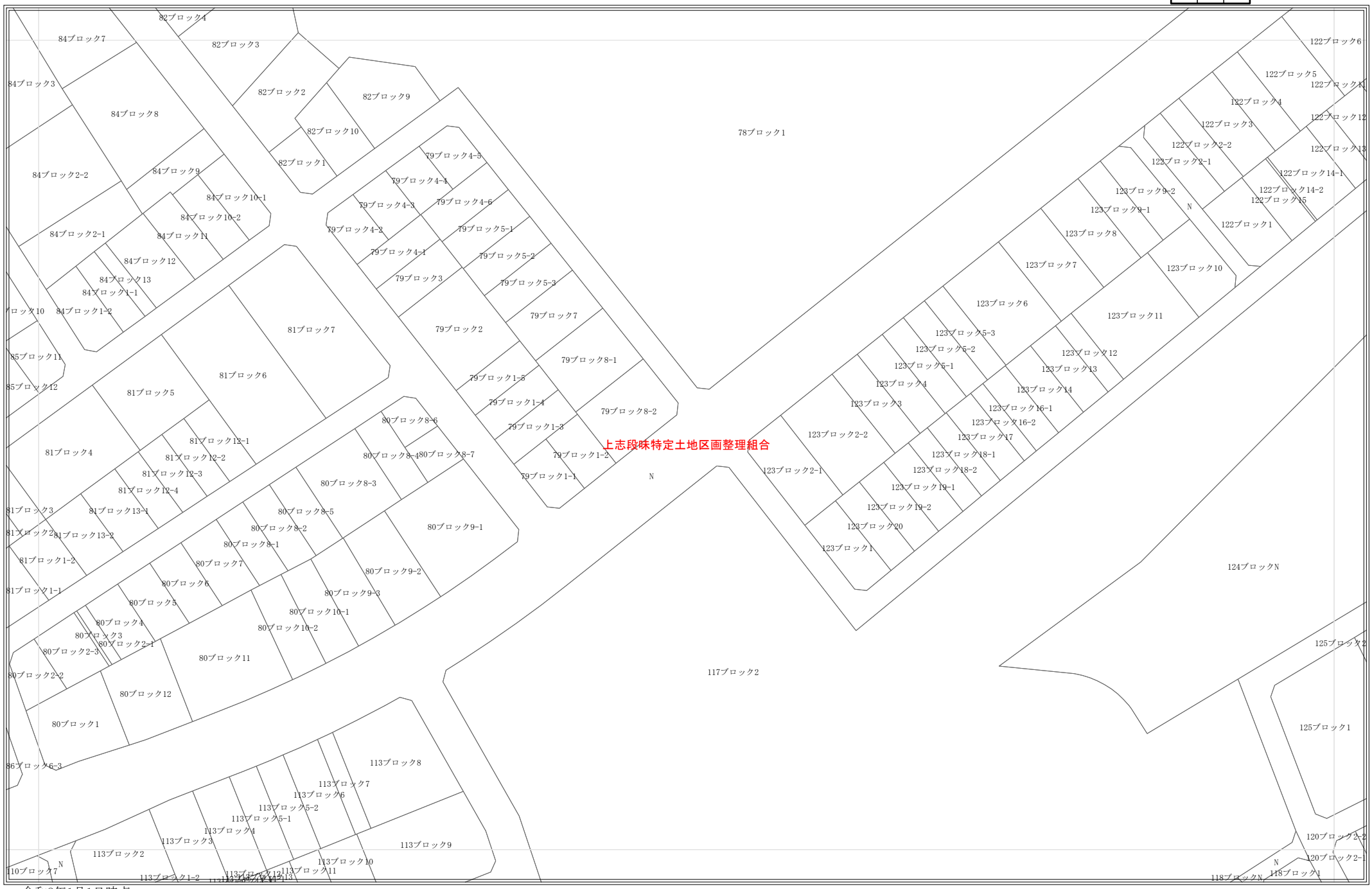

令和8年1月1日時点
・この図面は課税のために作成した図面です。権利関係等の根拠になるものではありません。
・無地番については、Nまたは名古屋市の内部管理番号（例：9876543-A)が表示されている場合があります。

0 25 50 100 メートル

1:1,200

43’

地番参考図

30	31	32
42	43	44
56	57	58

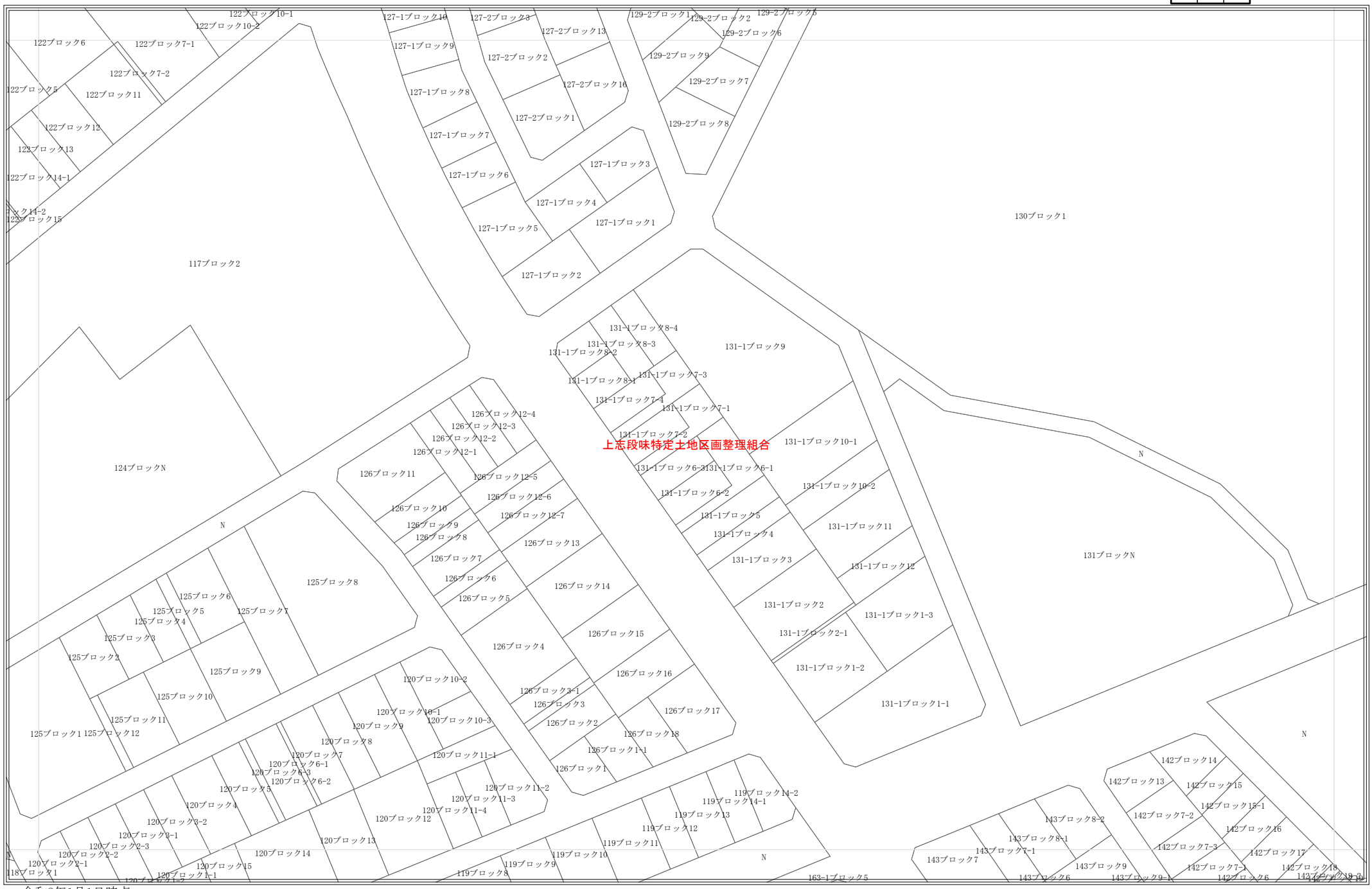

令和8年1月1日時点

・この図面は課税のために作成した図面です。権利関係等の根拠になるものではありません。

・無地番については、Nまたは名古屋市の内部管理番号（例：9876543-A)が表示されている場合があります。

1:1,200

44’

地番参考図

31	32	33
43	44	45
57	58	59

令和8年1月1日時点
・この図面は課税のために作成した図面です。権利関係等の根拠になるものではありません。
・無地番については、Nまたは名古屋市の内部管理番号（例：9876543-A)が表示されている場合があります。

0 25 50 100 メートル

1:1,200

54’

地番参考図

39	40	41
53	54	55
68	69	70

令和8年1月1日時点
・この図面は課税のために作成した図面です。権利関係等の根拠になるものではありません。
・無地番については、Nまたは名古屋市の内部管理番号（例：9876543-A)が表示されている場合があります。

0 25 50 100 メートル

1:1,200

55’

地番参考図

40	41	42
54	55	56
69	70	71

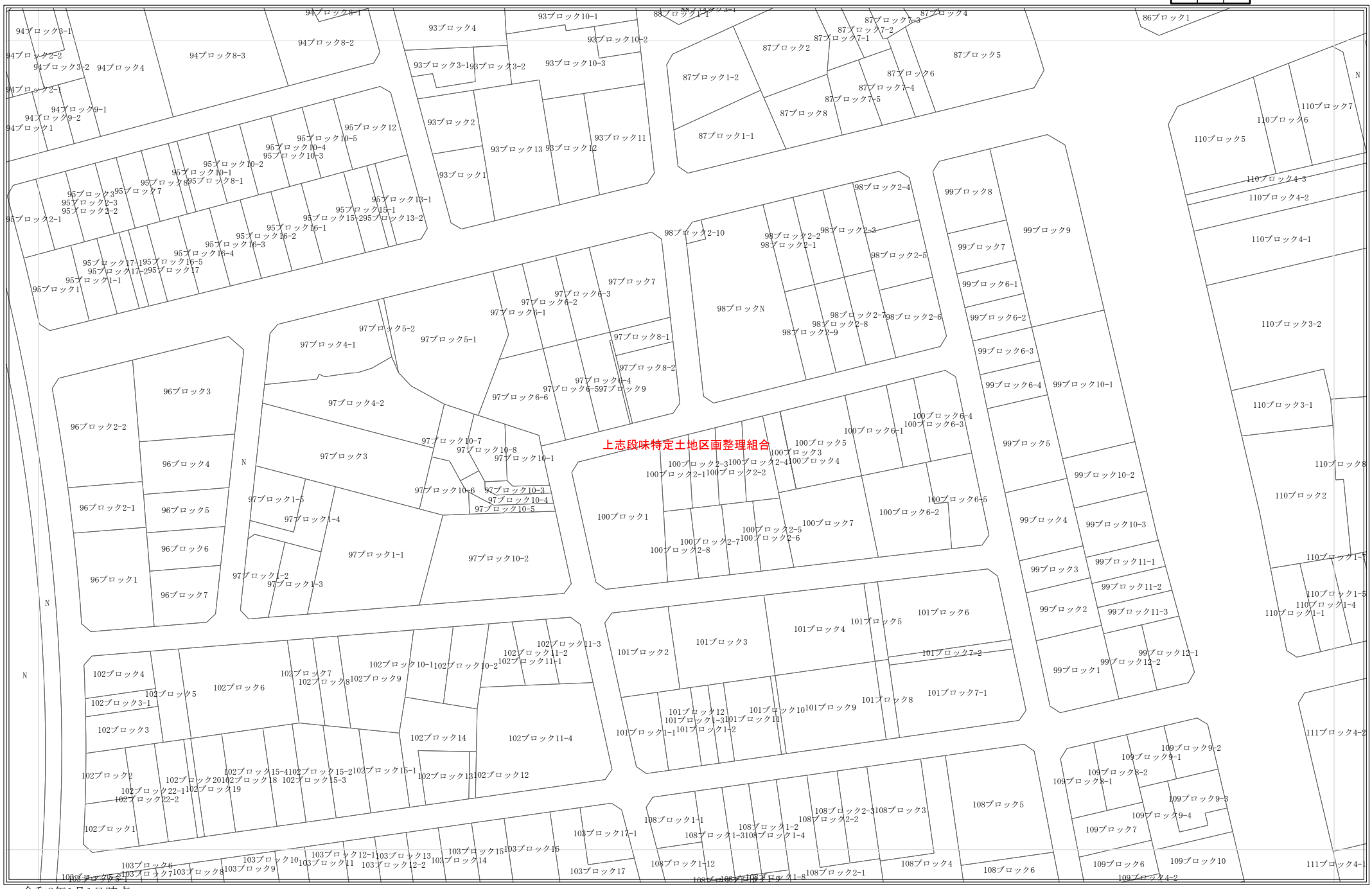

令和8年1月1日時点
・この図面は課税のために作成した図面です。権利関係等の根拠になるものではありません。
・無地番については、Nまたは名古屋市の内部管理番号（例：9876543-A)が表示されている場合があります。

0 25 50 100 メートル

1:1,200

56’

地番参考図

41	42	43
55	56	57
70	71	72

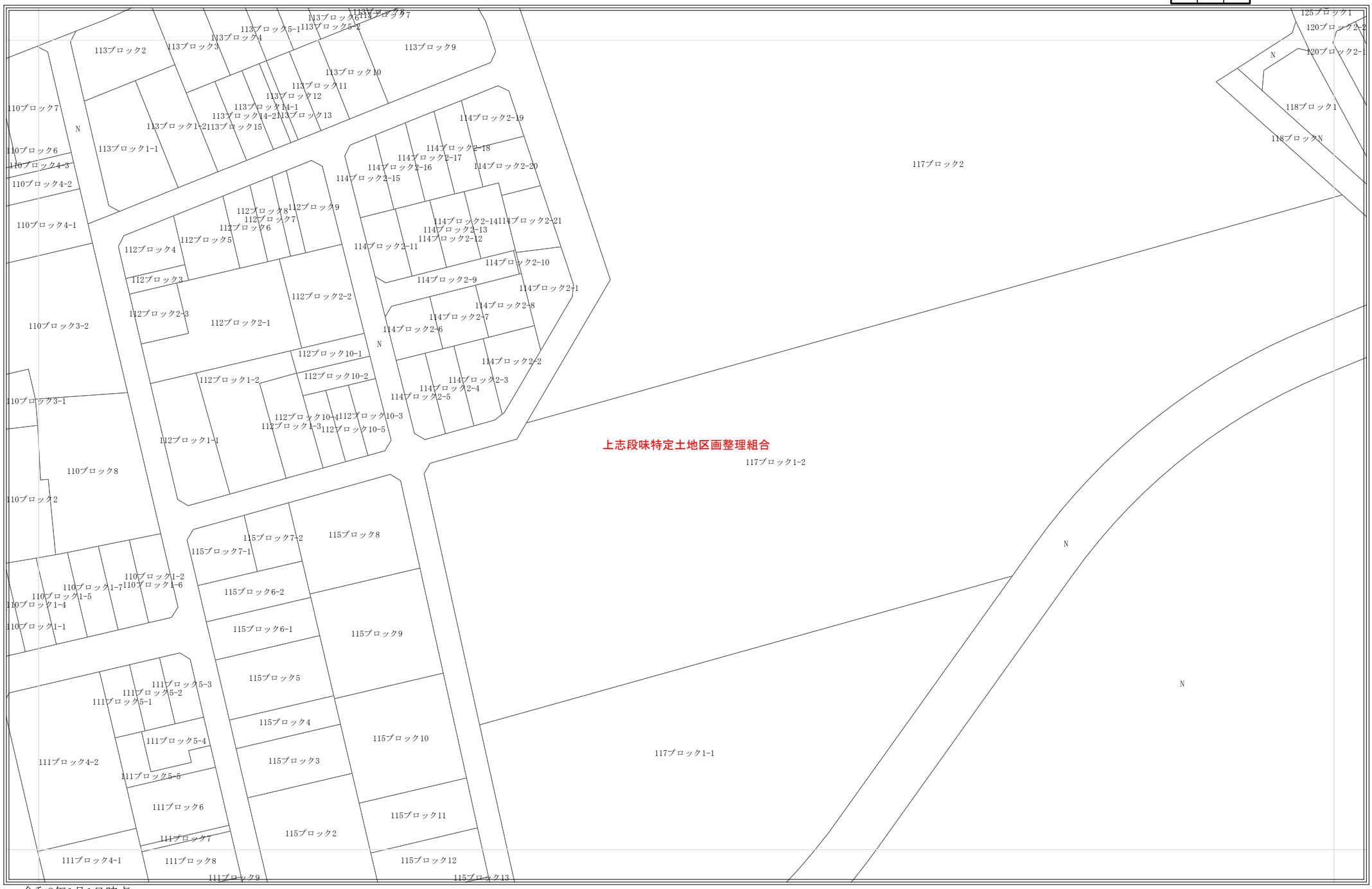

令和8年1月1日時点
・この図面は課税のために作成した図面です。権利関係等の根拠になるものではありません。
・無地番については、Nまたは名古屋市の内部管理番号（例：9876543-A)が表示されている場合があります。

0 25 50 100 メートル

1:1,200

57’

地番参考図

42	43	44
56	57	58
71	72	73

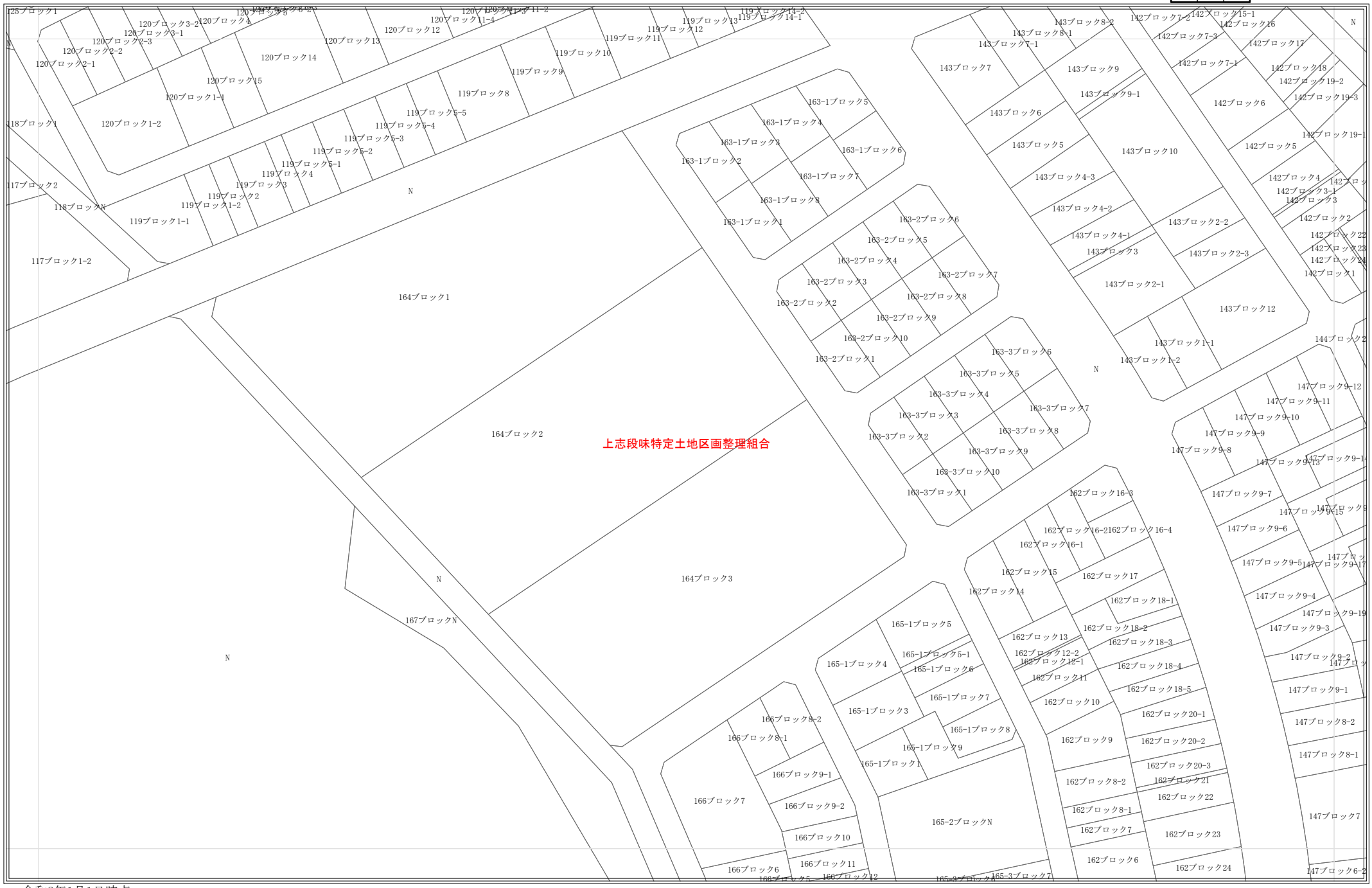

令和8年1月1日時点
・この図面は課税のために作成した図面です。権利関係等の根拠になるものではありません。
・無地番については、Nまたは名古屋市の内部管理番号（例：9876543-A)が表示されている場合があります。

0 25 50 100 メートル

1:1,200

58’

地番参考図

43	44	45
57	58	59
72	73	74

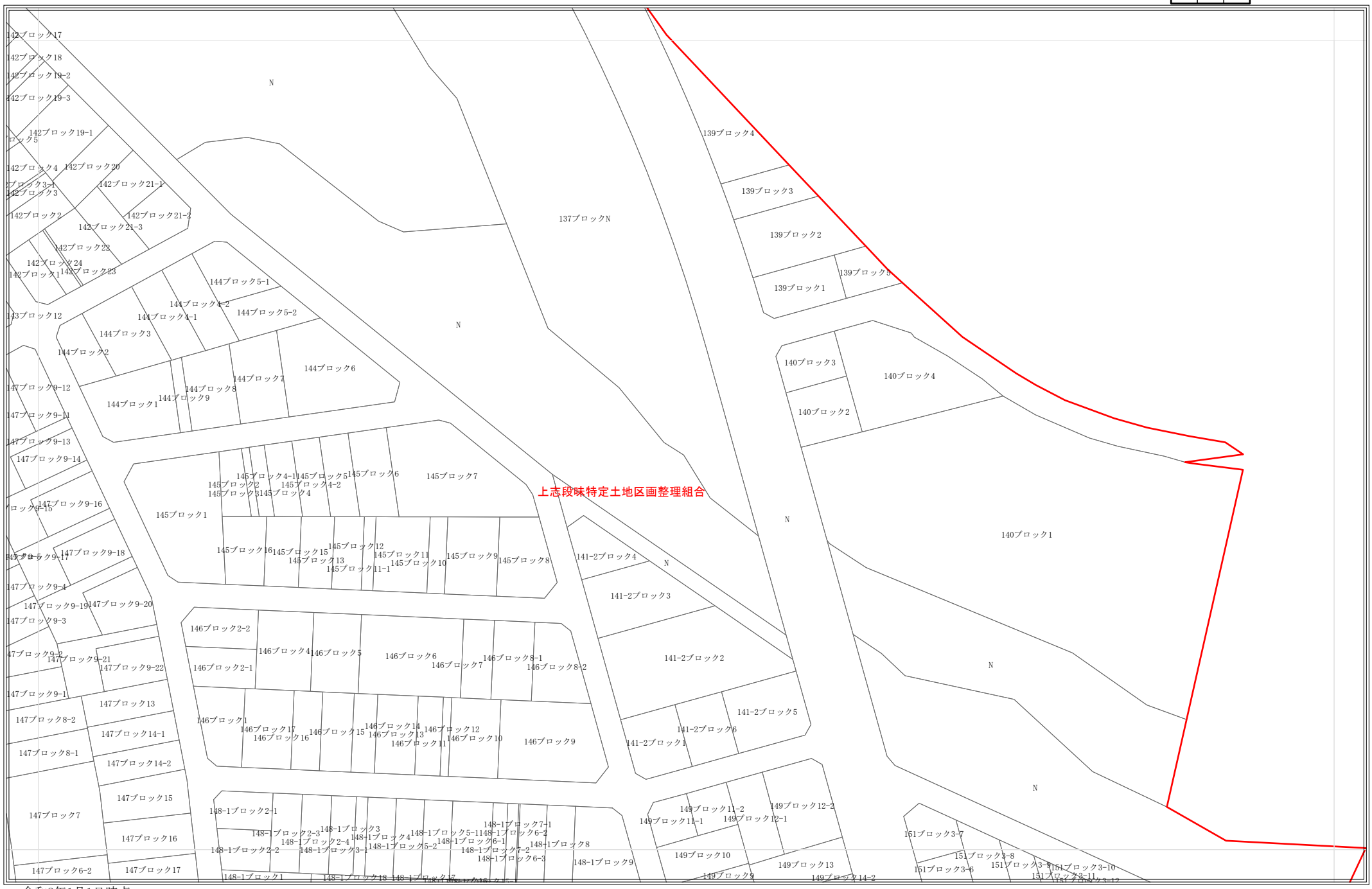

令和8年1月1日時点
・この図面は課税のために作成した図面です。権利関係等の根拠になるものではありません。
・無地番については、Nまたは名古屋市の内部管理番号（例：9876543-A)が表示されている場合があります。

0 25 50 100 メートル

1:1,200

59’

地番参考図

44	45	46
58	59	60
73	74	75

N
W E
S

N
上志段味特定土地区画整理組合

令和8年1月1日時点
・この図面は課税のために作成した図面です。権利関係等の根拠になるものではありません。
・無地番については、Nまたは名古屋市の内部管理番号（例：9876543-A)が表示されている場合があります。

0 25 50 100 メートル

1:1,200

69’

地番参考図

53	54	55
68	69	70
83	84	85

令和8年1月1日時点
・この図面は課税のために作成した図面です。権利関係等の根拠になるものではありません。
・無地番については、Nまたは名古屋市の内部管理番号（例：9876543-A)が表示されている場合があります。

0 25 50 100 メートル

1:1,200

70’

地番参考図

54	55	56
69	70	71
84	85	86

1:1,200

令和8年1月1日時点

・この図面は課税のために作成した図面です。権利関係等の根拠になるものではありません。

・無地番については、Nまたは名古屋市の内部管理番号（例：9876543-A)が表示されている場合があります。

71’

地番参考図

55	56	57
70	71	72
85	86	87

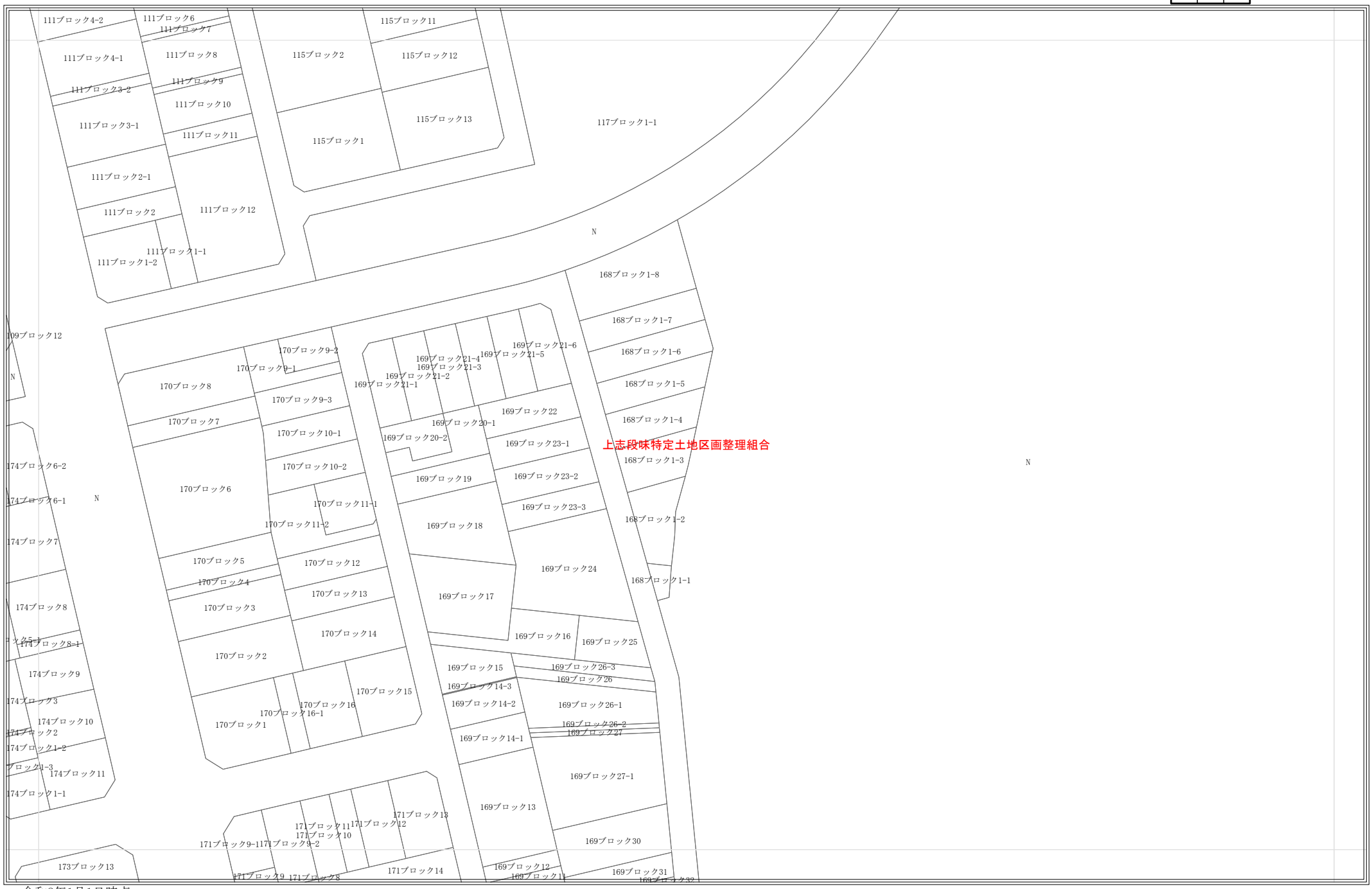

令和8年1月1日時点
・この図面は課税のために作成した図面です。権利関係等の根拠になるものではありません。
・無地番については、Nまたは名古屋市の内部管理番号（例：9876543-A)が表示されている場合があります。

0 25 50 100 メートル

1:1,200

72’

地番参考図

56	57	58
71	72	73
86	87	88

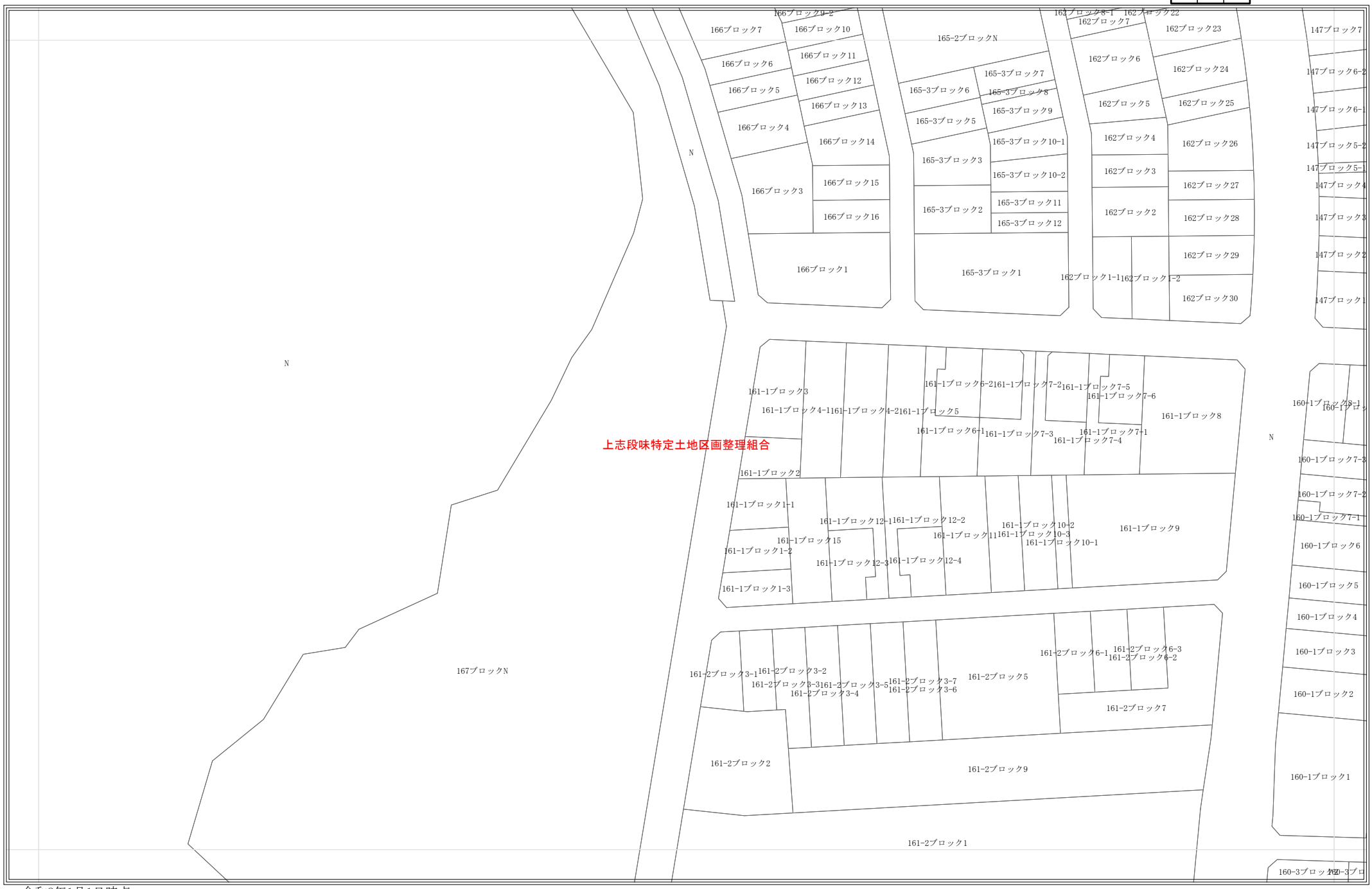

令和8年1月1日時点
・この図面は課税のために作成した図面です。権利関係等の根拠になるものではありません。
・無地番については、Nまたは名古屋市の内部管理番号（例：9876543-A)が表示されている場合があります。

0 25 50 100 メートル

1:1,200

73’

地番参考図

57	58	59
72	73	74
87	88	89

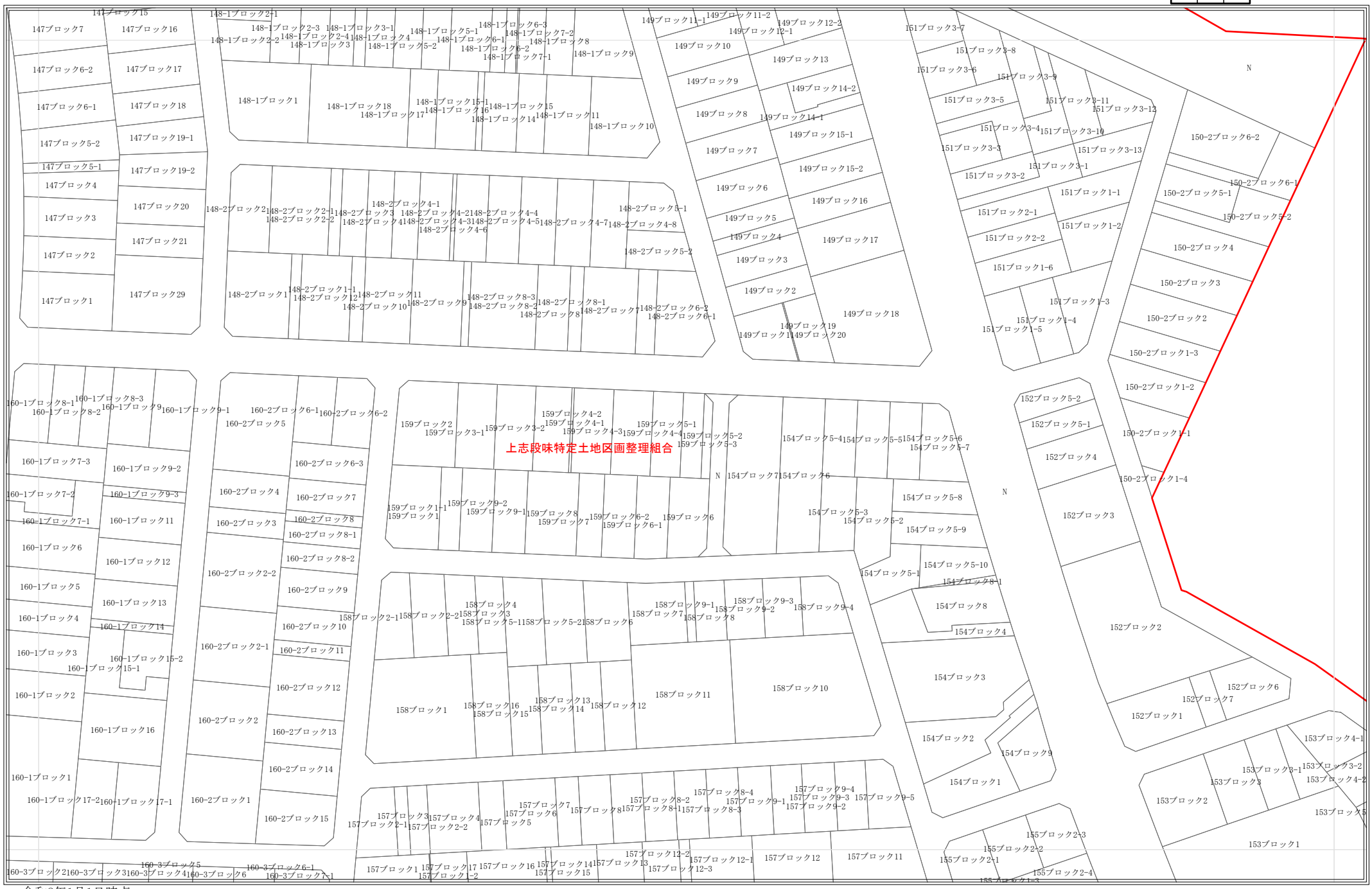

令和8年1月1日時点
・この図面は課税のために作成した図面です。権利関係等の根拠になるものではありません。
・無地番については、Nまたは名古屋市の内部管理番号（例：9876543-A)が表示されている場合があります。

0 25 50 100 メートル

1:1,200

74’

地番参考図

58	59	60
73	74	75
88	89	90



令和8年1月1日時点
・この図面は課税のために作成した図面です。権利関係等の根拠になるものではありません。
・無地番については、Nまたは名古屋市の内部管理番号（例：9876543-A)が表示されている場合があります。

0 25 50 100 メートル

1:1,200

84’

地番参考図

68	69	70
83	84	85
98	99	100

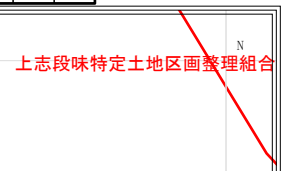

令和8年1月1日時点
・この図面は課税のために作成した図面です。権利関係等の根拠になるものではありません。
・無地番については、Nまたは名古屋市の内部管理番号（例：9876543-A)が表示されている場合があります。

0 25 50 100 メートル

1:1,200

85’

地番参考図

69	70	71
84	85	86
99	100	101

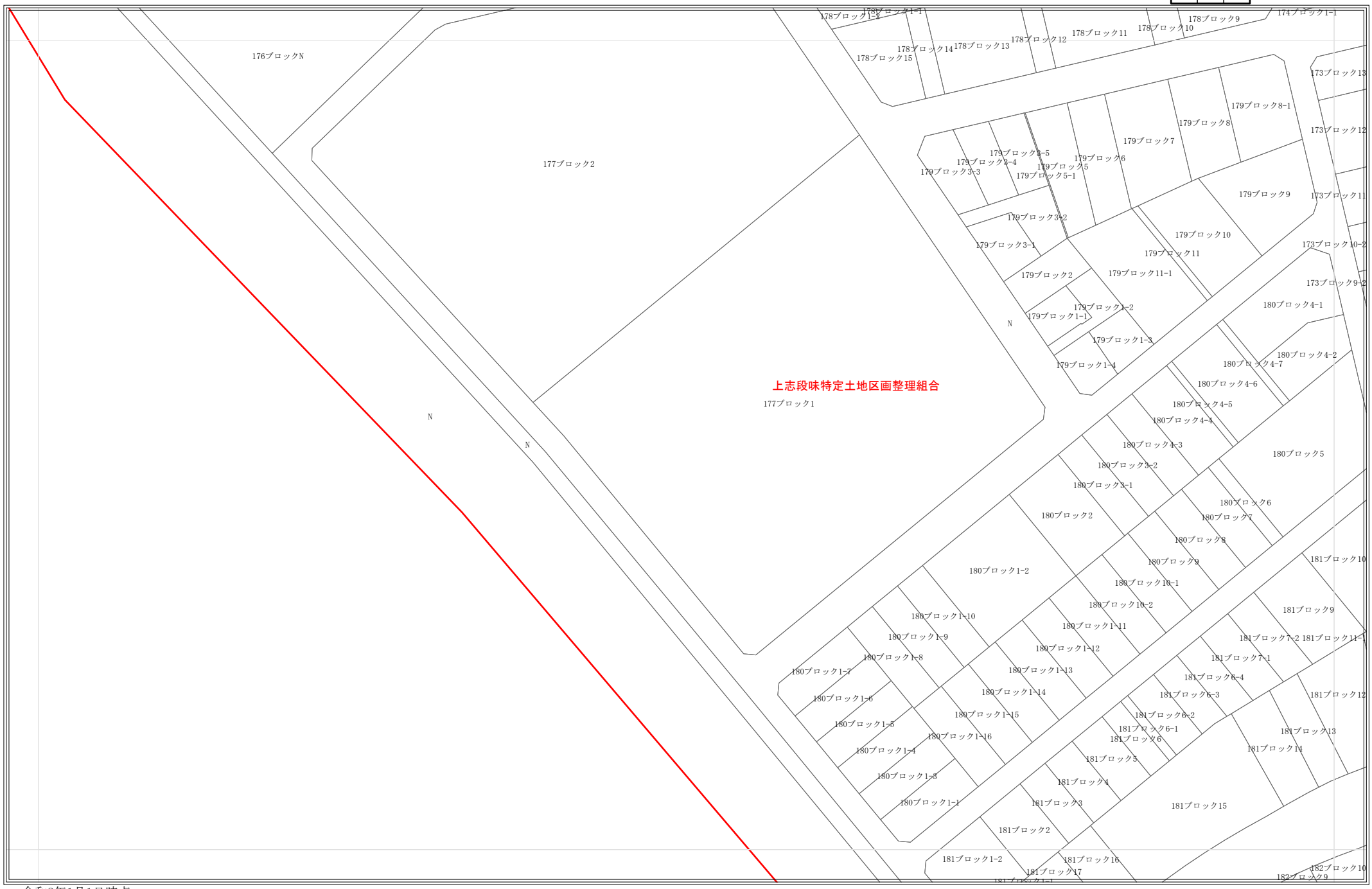

令和8年1月1日時点

・この図面は課税のために作成した図面です。権利関係等の根拠になるものではありません。

・無地番については、Nまたは名古屋市の内部管理番号（例：9876543-A)が表示されている場合があります。

1:1,200

86’

地番参考図

70	71	72
85	86	87
100	101	102

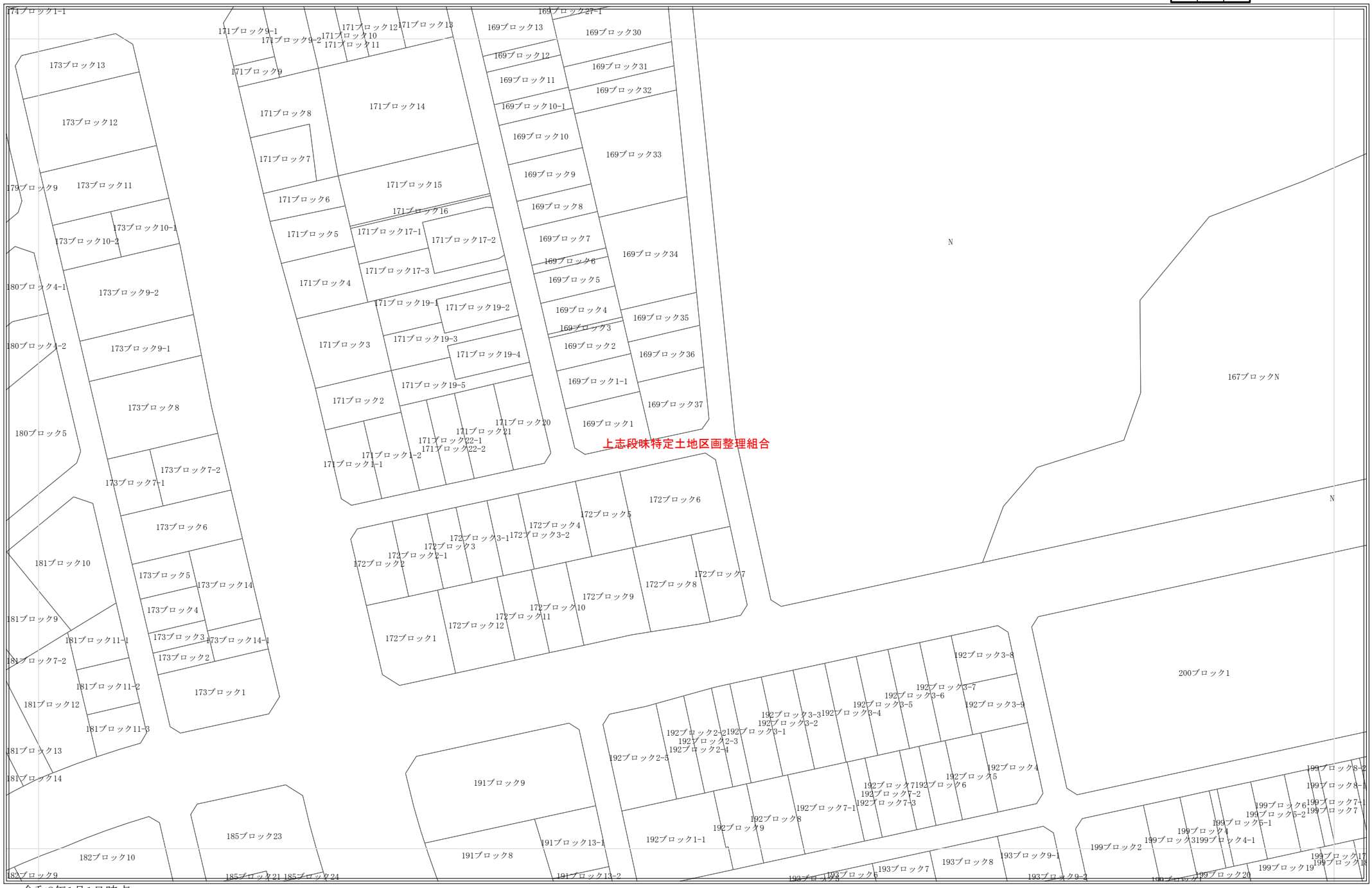

令和8年1月1日時点
・この図面は課税のために作成した図面です。権利関係等の根拠になるものではありません。
・無地番については、Nまたは名古屋市の内部管理番号（例：9876543-A)が表示されている場合があります。

0 25 50 100 メートル

1:1,200

87’

地番参考図

71	72	73
86	87	88
101	102	103

令和8年1月1日時点

・この図面は課税のために作成した図面です。権利関係等の根拠になるものではありません。

・無地番については、Nまたは名古屋市の内部管理番号（例：9876543-A)が表示されている場合があります。

0 25 50 100 メートル

1:1,200

88’

地番参考図

72	73	74
87	88	89
102	103	104

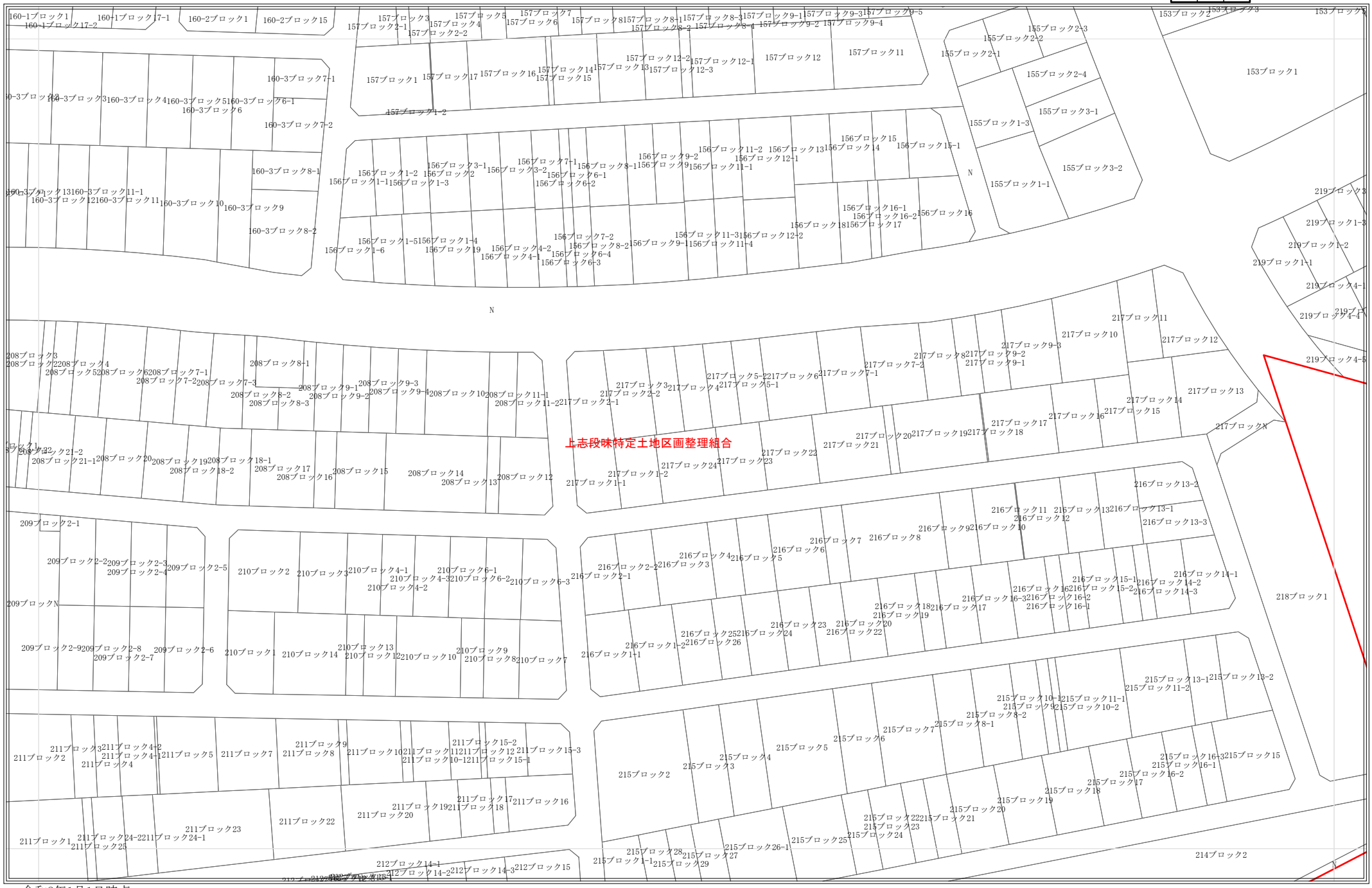

令和8年1月1日時点
・この図面は課税のために作成した図面です。権利関係等の根拠になるものではありません。
・無地番については、Nまたは名古屋市の内部管理番号（例：9876543-A)が表示されている場合があります。

0 25 50 100 メートル

1:1,200

89’

地番参考図

73	74	75
88	89	90
103	104	105

令和8年1月1日時点
・この図面は課税のために作成した図面です。権利関係等の根拠になるものではありません。
・無地番については、Nまたは名古屋市の内部管理番号（例：9876543-A)が表示されている場合があります。

0 25 50 100 メートル

1:1,200

100’

地番参考図

84	85	86
99	100	101
117	118	119

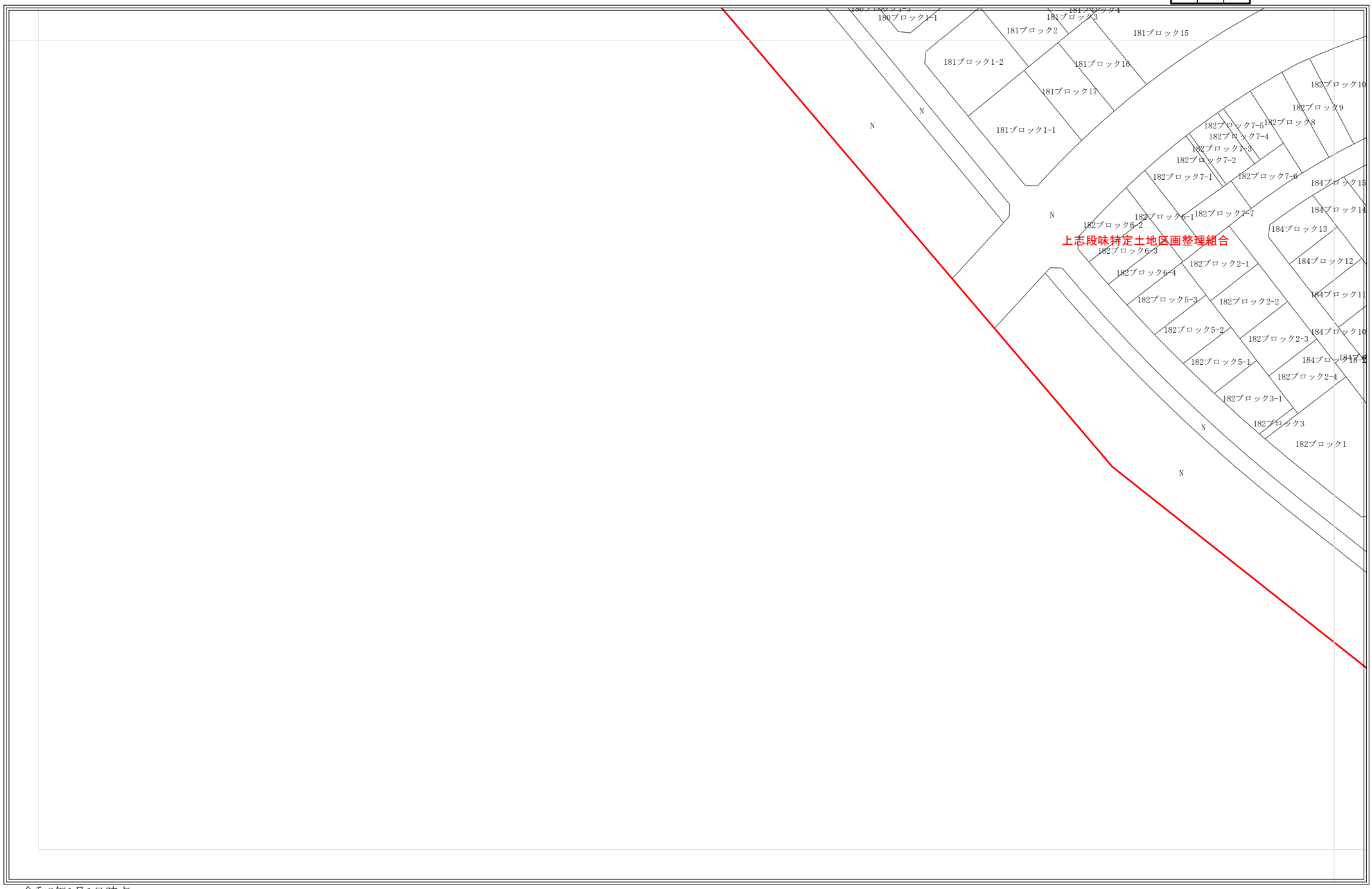

令和8年1月1日時点
・この図面は課税のために作成した図面です。権利関係等の根拠になるものではありません。
・無地番については、Nまたは名古屋市の内部管理番号（例：9876543-A)が表示されている場合があります。

0 25 50 100 メートル

1:1,200

101’

地番参考図

85	86	87
100	101	102
118	119	120

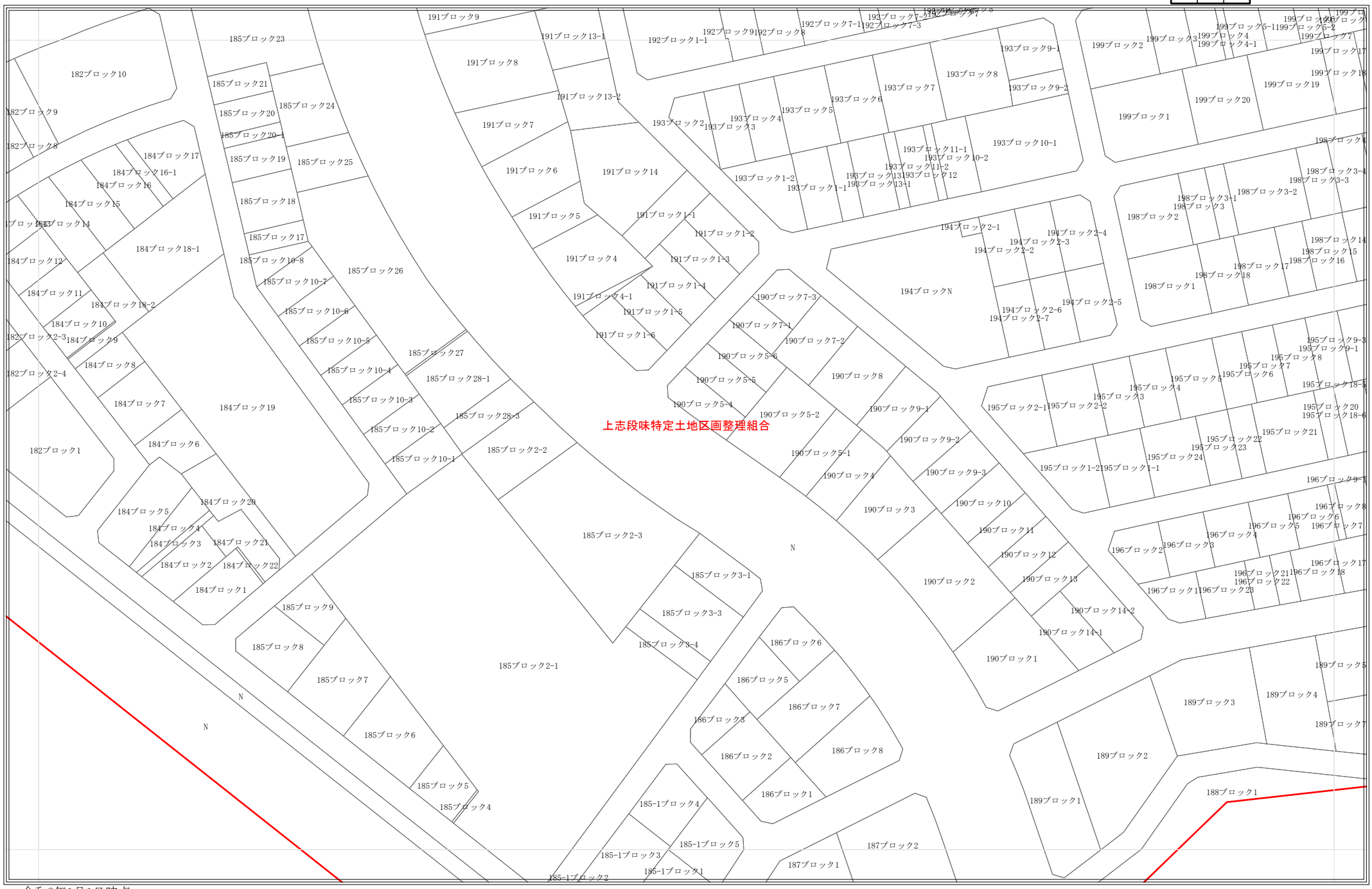

令和8年1月1日時点

・この図面は課税のために作成した図面です。権利関係等の根拠になるものではありません。

・無地番については、Nまたは名古屋市の内部管理番号（例：9876543-A)が表示されている場合があります。

0 25 50 100 メートル

1:1,200

102’

地番参考図

86	87	88
101	102	103
119	120	121

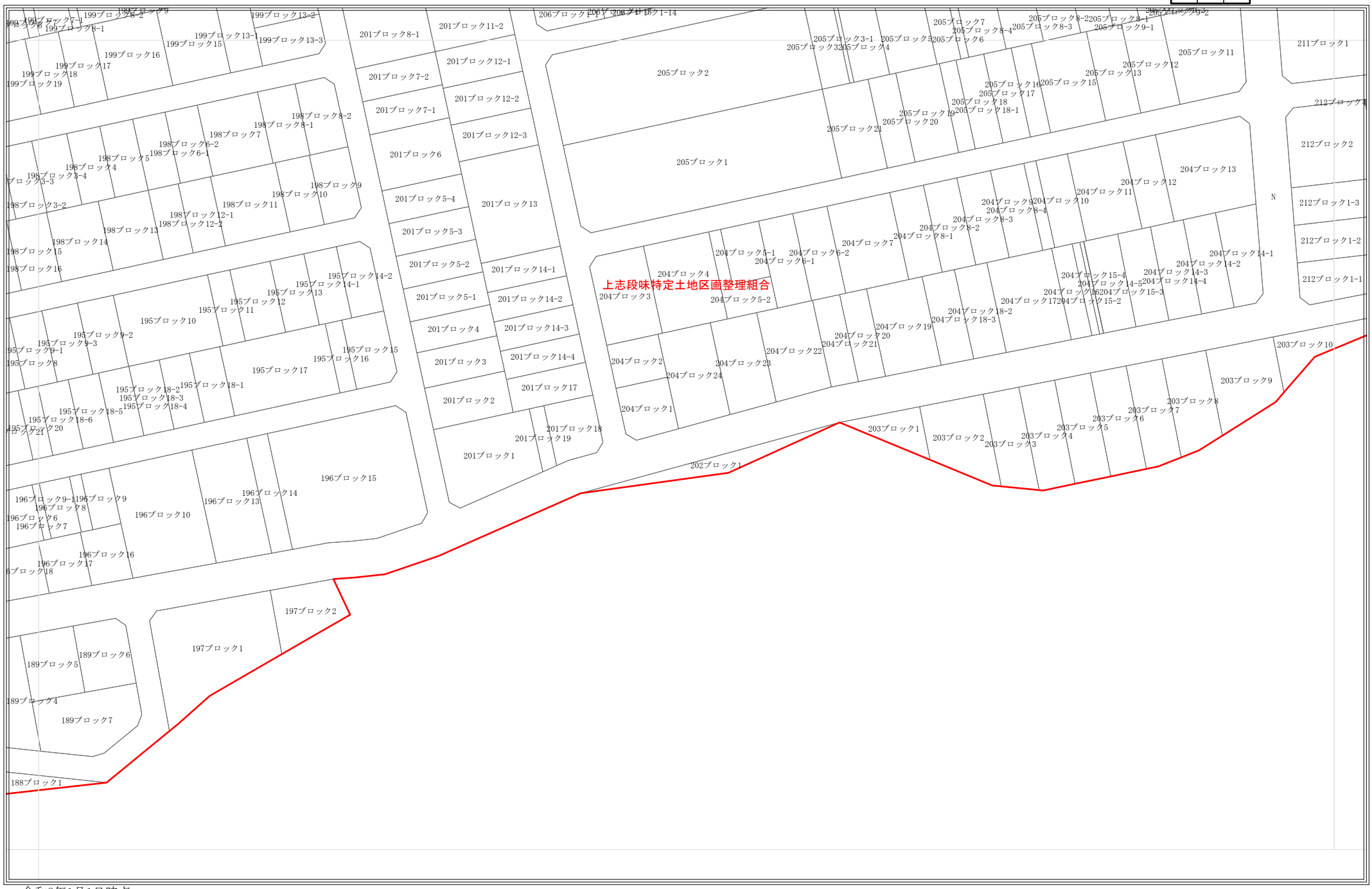

令和8年1月1日時点
・この図面は課税のために作成した図面です。権利関係等の根拠になるものではありません。
・無地番については、Nまたは名古屋市の内部管理番号（例：9876543-A)が表示されている場合があります。

0 25 50 100 メートル

1:1,200

103’

地番参考図

87	88	89
102	103	104
120	121	122

令和8年1月1日時点
・この図面は課税のために作成した図面です。権利関係等の根拠になるものではありません。
・無地番については、Nまたは名古屋市の内部管理番号（例：9876543-A)が表示されている場合があります。

0 25 50 100 メートル

1:1,200

104’

地番参考図

88	89	90
103	104	105
121	122	123

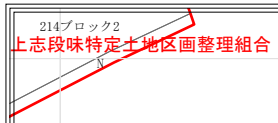

令和8年1月1日時点
・この図面は課税のために作成した図面です。権利関係等の根拠になるものではありません。
・無地番については、Nまたは名古屋市の内部管理番号（例：9876543-A)が表示されている場合があります。

0 25 50 100 メートル

1:1,200

119’

地番参考図

100	101	102
118	119	120
139	140	141

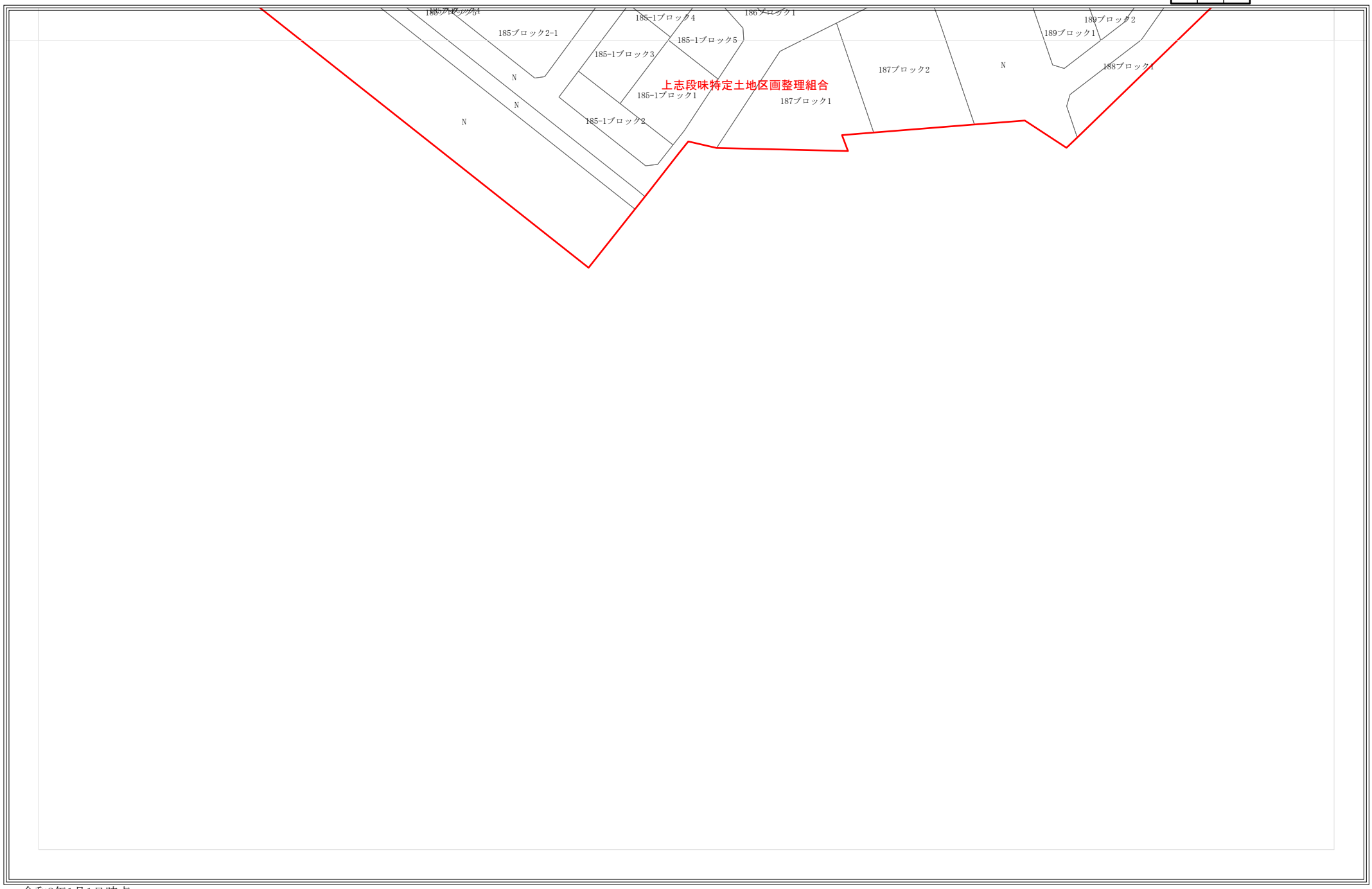

令和8年1月1日時点
・この図面は課税のために作成した図面です。権利関係等の根拠になるものではありません。
・無地番については、Nまたは名古屋市の内部管理番号（例：9876543-A)が表示されている場合があります。

0 25 50 100 メートル

1:1,200