索引図

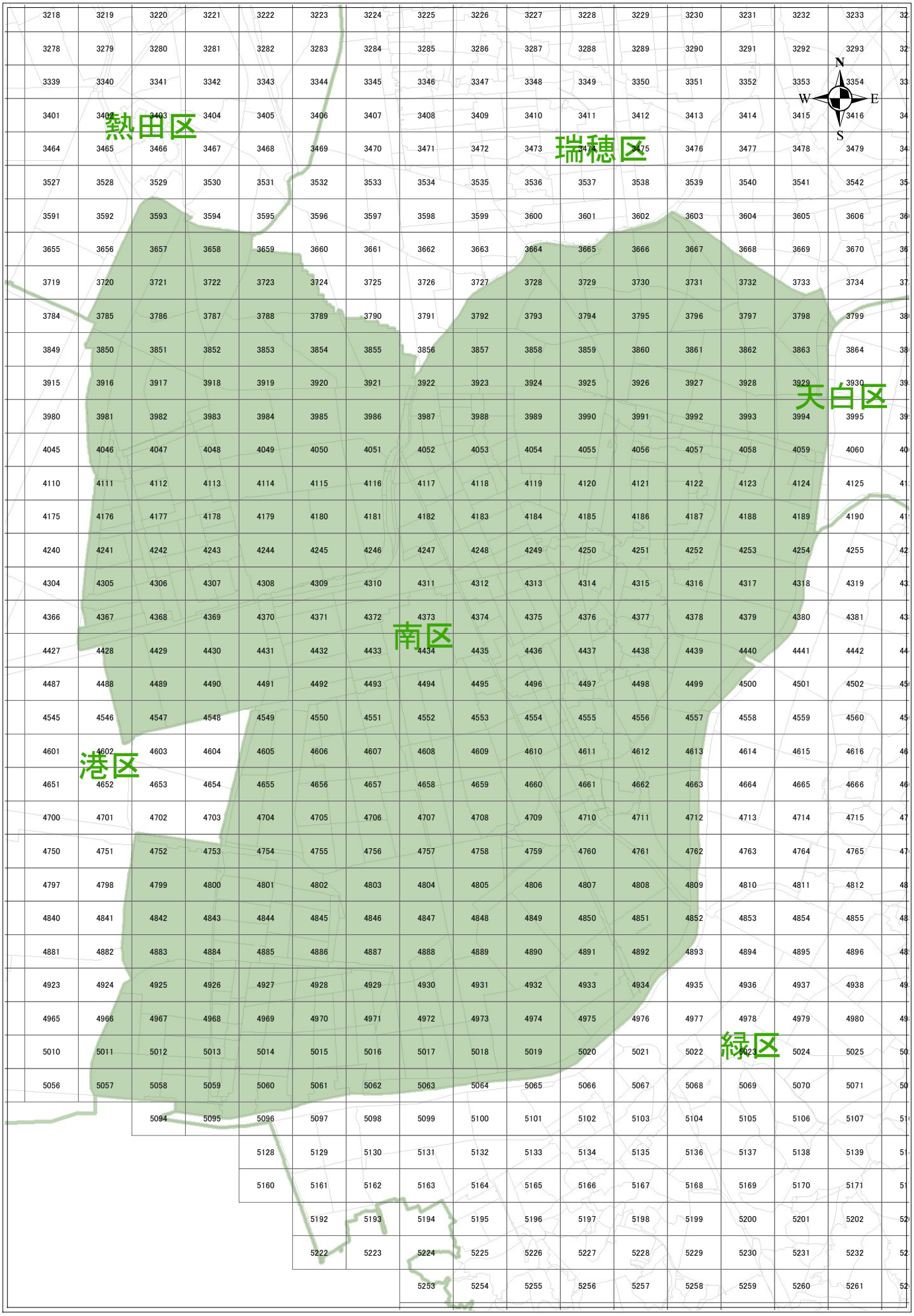

0 500 1,000 2,000 メートル

1:30,000

南区　図面番号一覧

町字名	図面番号														
赤坪町	4316	4317	4378	4379	4380	4439	4440	4441							
阿原町	4662	4663	4711	4712	4761	4762	4809								
荒浜町１丁目	4051	4052	4116	4117											
荒浜町２丁目	4116	4117	4181	4182											
荒浜町３丁目	4181	4182	4246	4247											
荒浜町４丁目	4247	4311													
荒浜町５丁目	4247	4311	4312												
石元町１丁目	4610	4611	4660	4661											
石元町２丁目	4660	4661	4709	4710											
石元町３丁目	4709	4710	4760												
石元町４丁目	4710	4760													
岩戸町	3792	3793	3857	3858	3923	3924									
内田橋一丁目	3593	3594	3657	3658	3721	3722	3786	3787							
内田橋二丁目	3593	3594	3595	3658	3659	3722	3723	3787	3852						
扇田町	4056	4121	4186	4251											
大磯通４丁目	3923	3988	4053												
大磯通５丁目	3988	4053	4118												
大磯通６丁目	4053	4118	4119												
大堀町	3733	3798	3799	3862	3863	3929									
貝塚町	4122	4186	4187	4251	4252										
駈上一丁目	3602	3603	3666	3667	3730	3731									
駈上二丁目	3730	3731	3795	3796											
笠寺町字市場	4376	4377	4437	4438											
笠寺町字市場東	4377	4438	4439												
笠寺町字姥子山	4249	4250													
笠寺町字粕畑	4438														
笠寺町字上新町	4250	4251	4315												
笠寺町字七反田	4377	4378													
笠寺町字下荒浜	4374	4435													
笠寺町字下加福	4435	4495													
笠寺町字下新町	4315	4377	4378	4438	4439										

南区　図面番号一覧

町字名	図面番号														
笠寺町字立脇	4312	4374													
笠寺町字大門	4251	4314	4315	4376	4377										
笠寺町字寺部	4435														
笠寺町字天満	4376														
笠寺町字中切	4315	4377													
笠寺町字鍋弦	4059	4124	4189												
笠寺町字西之門	4185	4250	4251												
笠寺町字迫間	4438	4497	4498												
笠寺町字浜中	4311	4312													
笠寺町字平田	4311	4312													
笠寺町字松東	4250	4314													
笠寺町字松本	4249	4250													
笠寺町字諸輪	4247	4311													
笠寺町字柚ノ木	4378	4438	4439	4498	4499										
春日野町	4121	4122	4186	4187											
粕畠町１丁目	4314	4376	4377	4437											
粕畠町２丁目	4376	4437	4438	4497	4498										
粕畠町３丁目	4438	4498													
霞町	4056	4057	4121	4122											
要町１丁目	4929	4971	4972												
要町２丁目	4929	4930	4971	4972											
要町３丁目	4930	4972													
要町４丁目	4888	4889	4930	4931	4972	4973									
要町５丁目	4889	4931	4932	4973											
加福町１丁目	4368	4428	4429	4488	4489	4546	4547	4602	4603						
加福町２丁目	4368	4369	4429	4430	4489	4490	4547	4548							
加福町３丁目	4369	4370	4430	4431	4490	4491	4548	4549							
加福本通１丁目	4308	4370	4431												
加福本通２丁目	4431	4491													
加福本通３丁目	4491	4549													
上浜町	4931	4932	4933	4973	4974	4975	5018	5019	5020	5064	5065				

南区　図面番号一覧

町字名	図面番号														
神松町１丁目	4705	4755	4802												
神松町２丁目	4705	4706	4755	4756	4802										
神松町３丁目	4706	4756													
観音町１丁目	4177	4242													
観音町２丁目	4242	4306													
観音町３丁目	4177	4242													
観音町４丁目	4242	4243	4306	4307											
観音町５丁目	4177	4178	4242	4243											
観音町６丁目	4242	4243	4307												
観音町７丁目	4178														
観音町８丁目	4178	4243													
観音町９丁目	4243	4244													
菊住一丁目	3601	3602	3665	3666	3729	3730									
菊住二丁目	3729	3730	3794	3795	3859	3860									
北内町１丁目	3922	3923	3987	3988											
北内町２丁目	3987	3988													
北内町３丁目	3987	3988	4052	4053											
北内町４丁目	4052	4053													
北内町５丁目	4052	4053	4118												
北頭町１丁目	4550	4606													
北頭町２丁目	4492	4550	4606												
北頭町３丁目	4492	4493	4550	4551											
北頭町４丁目	4493	4551													
楠町	4057	4058	4122	4123	4187										
源兵衛町１丁目	5013	5014	5059	5060	5095	5096									
源兵衛町２丁目	5060	5096													
源兵衛町３丁目	5015	5060	5061	5096	5097										
源兵衛町４丁目	5015	5061	5062												
源兵衛町５丁目	5015	5016	5061	5062											
港東通１丁目	4491	4492	4493	4549	4550										
港東通２丁目	4493														

南区　図面番号一覧

町字名	図面番号														
五条町１丁目	4046	4111													
五条町２丁目	4111	4176													
五条町３丁目	4176	4177													
柵下町１丁目	4312	4313	4375	4436											
柵下町２丁目	4313	4375	4376												
柵下町３丁目	4313	4314	4375	4376											
柵下町４丁目	4313	4314	4376												
桜台一丁目	3860	3926	3927	3991	3992										
桜台二丁目	3927	3928	3992	3993											
桜本町	3991	4055	4056	4120	4121	4185	4186	4250	4251						
桜本町１丁目	3926	3991													
桜本町２丁目	3925	3926	3990	3991											
三新通４丁目	4116														
三条一丁目	3785	3850	3916	3981	4046	4111									
三条二丁目	3850	3851	3916	3917	3981	3982	4046	4047							
汐田町	3791	3792	3856	3857	3922	3923									
塩屋町１丁目	3987	4052													
塩屋町２丁目	4052	4117													
塩屋町３丁目	4117	4182													
塩屋町４丁目	4117	4182	4183	4247											
塩屋町５丁目	4182	4183	4247	4248	4311	4312									
塩屋町６丁目	4248	4311	4312												
四条町４丁目	4046	4047													
七条町１丁目	4305	4306	4367	4368											
七条町２丁目	4367	4368													
七条町３丁目	4367	4368	4428												
芝町	4252	4253	4254	4316	4317	4318	4379	4380							
柴田町１丁目	4884	4926													
柴田町２丁目	4926	4968													
柴田町３丁目	4968														
柴田町４丁目	4968	5013													

南区　図面番号一覧

町字名	図面番号														
柴田町５丁目	5013														
柴田町６丁目	5013	5059													
柴田本通１丁目	4884	4885	4926	4927											
柴田本通２丁目	4926	4927	4968	4969											
柴田本通３丁目	4968	4969	5013	5014											
柴田本通４丁目	5013	5014													
柴田本通５丁目	5013	5059													
城下町１丁目	4118	4183													
城下町２丁目	4118	4119	4183	4184											
城下町３丁目	4183	4184	4248												
砂口町	4378	4439	4440	4498	4499	4500	4556	4557							
泉楽通１丁目	3981	4046	4111												
泉楽通２丁目	4111	4112	4176	4177											
泉楽通３丁目	4177	4242	4306												
泉楽通４丁目	4306	4368													
曽池町１丁目	3923	3924	3988	3989											
曽池町２丁目	3988	3989	4053	4054											
曽池町３丁目	4053	4054													
曽池町４丁目	4053	4054	4118	4119											
外山一丁目	3667	3731	3732	3796	3797										
外山二丁目	3731	3796	3797												
鯛取通１丁目	3991	3992													
鯛取通２丁目	3992														
鯛取通３丁目	3992	3993	4057	4058											
鯛取通４丁目	3993	4058	4059												
鯛取通５丁目	4059														
滝春町	4702	4751	4752	4753	4798	4799	4800	4841	4842	4843	4882	4883	4884	4924	4925
立脇町１丁目	4312	4374													
立脇町２丁目	4312	4374													
立脇町３丁目	4374	4375	4435	4436											
立脇町４丁目	4435	4436	4495	4496											

南区　図面番号一覧

町字名	図面番号														
立脇町５丁目	4495	4496													
丹後通１丁目	4886	4887	4928	4929											
丹後通２丁目	4755	4756	4757	4802	4803	4804	4845	4846	4847	4886	4887	4888	4929	4930	
丹後通３丁目	4888	4930													
丹後通４丁目	4847	4888	4930												
丹後通５丁目	4757	4758	4804	4805	4847	4848	4888	4889							
大同町１丁目	4753	4754	4800	4801											
大同町２丁目	4800	4801	4844												
大同町３丁目	4800	4801	4843	4844											
大同町４丁目	4843	4844	4884	4885											
大同町５丁目	4884	4885													
千竈通１丁目	3922	3987													
千竈通２丁目	3987	4052													
千竈通３丁目	4052	4117													
千竈通４丁目	4052	4053	4117	4118											
千竈通５丁目	4117	4118	4182	4183											
千竈通６丁目	4183	4248													
千竈通７丁目	4248	4312													
忠次一丁目	4115	4116	4180	4181	4245	4246	4309	4310							
忠次二丁目	4116	4181	4246	4310											
堤町１丁目	4306	4368													
堤町２丁目	4306	4307	4368	4369											
堤町３丁目	4243	4307	4369												
堤町４丁目	4243	4307													
堤町５丁目	4243	4244	4307	4308	4369	4370									
堤起町１丁目	4656	4705													
堤起町２丁目	4656	4657	4705	4706											
堤起町３丁目	4657	4706													
鶴里町１丁目	4058	4059	4123												
鶴里町２丁目	4058	4059	4123	4124	4189										
鶴里町３丁目	4059	4124	4189												

南区　図面番号一覧

町字名	図面番号														
鶴田一丁目	3797	3862	3863	3928	3929										
鶴田二丁目	3862	3863	3929												
鶴見通１丁目	4927	4969													
鶴見通２丁目	4927	4928	4969												
鶴見通３丁目	4928														
鶴見通４丁目	4928														
鶴見通５丁目	4928	4929													
鶴見通６丁目	4929														
寺崎町	3795	3859	3860	3925	3926	3991									
寺崎町３丁目	3925	3926	3991												
寺部通１丁目	4312														
寺部通２丁目	4312	4313	4374	4375	4436										
寺部通３丁目	4436	4496													
寺部通４丁目	4436	4496													
天白町１丁目	4971	4972	5016	5017	5062	5063									
天白町２丁目	4972	5017	5063												
天白町３丁目	4972	5017	5063	5064											
天白町４丁目	4972	4973	5017	5018	5063	5064									
天白町５丁目	4973	5018	5064												
戸部町１丁目	4118	4119	4184												
戸部町２丁目	4119	4120	4184	4185											
戸部町３丁目	4184	4185	4249												
戸部町４丁目	4184	4185	4249	4250											
豊田町字四ノ割	3786														
豊田町字汐遊	4308	4367	4368	4369	4370	4428	4429								
豊田町字忠次上ノ割	4116	4181	4246	4310											
豊田町字忠次汐除川	4116	4181	4246	4308	4309	4310									
豊田町字忠次下ノ割	4309	4310													
豊田町字忠次堤概	4309														
豊田町字忠次中ノ割	4246	4310													
豊田町字戸部下一番割	3986	3987	4051	4052	4116										

南区　図面番号一覧

町字名	図面番号														
豊田町字戸部下川並	3987														
豊田町字戸部下川原	3922	3987													
豊田町字戸部下畑割	4051	4116													
豊田町字戸部下南堤	4116														
豊田町字道徳新畑	4308	4309													
豊田町字道徳竪ノ割	4309														
豊田町字道徳東ノ割	4309														
豊田町字氷室道東	3922														
豊田一丁目	3918	3919	3983	3984	4048	4049									
豊田二丁目	3919	3920	3984	3985	4049	4050									
豊本通６丁目	3790														
鳥栖一丁目	3795	3796	3860	3861	3926	3927									
鳥栖二丁目	3796	3797	3861	3862	3927	3928									
鳥山町１丁目	4436	4496	4497												
鳥山町２丁目	4436	4437	4496	4497											
鳥山町３丁目	4376	4437	4497												
道全町１丁目	4495	4496	4554												
道全町２丁目	4554	4610													
道全町３丁目	4554	4610													
道全町４丁目	4610	4611	4660												
道徳通１丁目	4176	4177	4241												
道徳通２丁目	4177	4178													
道徳通３丁目	4113	4178													
道徳北町１丁目	4046	4047													
道徳北町２丁目	3982	3983	4047	4048											
道徳北町３丁目	3983														
道徳新町１丁目	4046	4047	4111	4112											
道徳新町２丁目	4047	4111	4112												
道徳新町３丁目	4112														
道徳新町４丁目	4112	4177													
道徳新町５丁目	3983	4047	4048	4112	4113	4177	4178								

南区　図面番号一覧

町字名	図面番号														
道徳新町６丁目	3983	4048													
道徳新町７丁目	4048	4113													
道徳新町８丁目	4048	4113													
道徳新町９丁目	4113	4178													
道徳本町９丁目	4308	4370													
戸部下一丁目	3920	3921	3922	3985	3986	3987	4050	4051							
戸部下二丁目	4050	4051	4116												
豊田三丁目	4049	4050	4051	4114	4115	4116									
豊田四丁目	4048	4049	4113	4114	4178	4179									
豊田五丁目	4114	4115	4178	4179	4180	4243	4244	4245	4308	4309					
中江一丁目	3928	3929	3993	3994	4058	4059									
中江二丁目	3929	3994	4059												
中割町１丁目	4606	4656													
中割町２丁目	4550	4606	4607	4656	4657										
中割町３丁目	4550	4551	4606	4607	4657										
中割町４丁目	4551	4607	4608	4657	4658										
鳴尾町字イノ割	4884	4926	4968												
鳴尾町字牛神	4891	4892	4934												
鳴尾町字上浜	4933														
鳴尾町字河原	4852	4892	4893	4934	4975	4976	5019	5020	5064	5065	5066				
鳴尾町字申塚	4934														
鳴尾町字丹後江	4885	4886													
鳴尾町字堤外	5058	5059	5094	5095											
鳴尾町字根走	4884														
鳴尾町字ハノ割	5013	5059													
鳴尾町字八幡	4891	4892													
鳴尾町字流作	5062	5063	5064												
鳴尾町字ロノ割	4968	5013													
鳴尾一丁目	4850	4890	4891	4892	4932	4933	4934	4975							
鳴尾二丁目	4892	4933	4934	4975	4976	5020									
鳴浜町１丁目	4969														

南区　図面番号一覧

町字名	図面番号														
鳴浜町２丁目	4927	4928	4969	4970											
鳴浜町３丁目	4928	4969	4970												
鳴浜町４丁目	4928	4970													
鳴浜町５丁目	4928	4929	4970	4971											
鳴浜町６丁目	4929	4971													
鳴浜町７丁目	4929	4971													
南陽通４丁目	3981	4046	4111												
南陽通５丁目	4111	4176													
南陽通６丁目	4176	4241	4305												
西桜町	3990	3991	4055	4056	4120	4185									
西田町１丁目	4496	4497	4554												
西田町２丁目	4496	4497	4554	4555											
西田町３丁目	4555	4611													
西田町４丁目	4611														
西又兵ヱ町１丁目	4309	4370	4371												
西又兵ヱ町２丁目	4370	4371	4431	4432											
西又兵ヱ町３丁目	4371	4431	4432	4433											
西又兵ヱ町４丁目	4431	4432	4433	4491	4492	4493									
白雲町	4251	4252	4315	4316	4377	4378	4439								
白水町	4883	4884	4924	4925	4926	4967	4968								
浜田町１丁目	4608	4657	4658	4707	4757										
浜田町２丁目	4608	4658													
浜田町３丁目	4608	4609	4658	4659											
浜田町４丁目	4553	4609	4659												
浜田町５丁目	4553	4554	4609	4610											
浜中町１丁目	4311	4312													
浜中町２丁目	4311	4312	4373	4374	4434	4435									
浜中町３丁目	4495														
東又兵ヱ町１丁目	4181	4246	4247	4309	4310	4311	4371	4372							
東又兵ヱ町２丁目	4310	4311	4371	4372	4373										
東又兵ヱ町３丁目	4371	4372	4432	4433											

南区　図面番号一覧

町字名	図面番号														
東又兵ヱ町４丁目	4433	4493													
東又兵ヱ町５丁目	4311	4372	4373	4433	4434	4435	4493	4494							
氷室町	3851	3917	3918	3982	3983	4047									
氷室町３丁目	3982	3983	4047												
氷室町４丁目	3983														
平子一丁目	3603	3667	3668	3731	3732										
平子二丁目	3668	3732	3733	3797	3798	3862	3863								
宝生町１丁目	4549	4605	4655												
宝生町２丁目	4549	4550	4605	4606	4655	4656									
宝生町３丁目	4654	4655	4703	4704	4753	4754									
宝生町４丁目	4655	4656	4704	4705	4754	4755									
星崎町字一之割	4802	4845	4886												
星崎町字二之割上	4801	4802	4844	4845											
星崎町字二之割下	4885	4886													
星崎町字二之割中	4844	4845	4885	4886											
星崎町字三之割上	4801	4844													
星崎町字三之割下	4844	4885													
星崎町字三之割中	4801	4844	4885												
星崎町字阿原	4662	4663	4711	4712	4761	4762	4808	4809	4852						
星崎町字大江	4702	4752	4753	4800											
星崎町字大手堤	4802	4845													
星崎町字上ノ切	4753	4800	4843	4884											
星崎町字北前	4758	4759	4760	4805	4806	4807	4850								
星崎町字繰出	4753	4754	4755	4801	4802										
星崎町字三角	4883	4884													
星崎町字殿海道	4710	4711	4760	4761											
星崎町字根走	4800														
星崎町字前田	4851														
星崎町字南前	4850	4891	4892												
星崎一丁目	4710	4760	4761	4807	4808	4850	4851								
星崎二丁目	4710	4711	4761	4762	4808	4809	4852								

南区　図面番号一覧

町字名	図面番号														
星園町	4661	4710													
星宮町	4556	4557	4612	4613	4662	4663									
本地通１丁目	4496	4554													
本地通２丁目	4554	4555													
本地通３丁目	4554	4555	4610	4611											
本地通４丁目	4610	4611													
本地通５丁目	4611	4661													
本地通６丁目	4661	4710													
本地通７丁目	4661	4710													
本城町１丁目	4497	4498	4555	4556	4612										
本城町２丁目	4498	4556													
本城町３丁目	4438	4498	4499	4556											
前浜通１丁目	4435	4495													
前浜通２丁目	4435	4436													
前浜通３丁目	4375	4376	4436	4437											
前浜通４丁目	4314	4375	4376												
前浜通５丁目	4250	4314	4376												
前浜通６丁目	4250	4251	4314	4315											
前浜通７丁目	4250	4314													
松池町１丁目	4183	4184	4248	4249											
松池町２丁目	4248	4249													
松池町３丁目	4248	4249	4312	4313											
松下町１丁目	4885	4927													
松下町２丁目	4885	4886	4927	4928											
松下町３丁目	4886	4928													
松下町４丁目	4886	4928	4929												
松城町１丁目	4312	4313													
松城町２丁目	4249	4313													
松城町３丁目	4249	4250	4313	4314											
南野一丁目	4758	4759	4760	4805	4806	4848									
南野二丁目	4805	4806	4848	4849	4889	4890	4891	4931	4932						

南区　図面番号一覧

町字名	図面番号														
南野三丁目	4759	4760	4806	4807	4849	4850	4890	4891							
見晴町	4187	4251	4252	4316											
明円町	4123	4124	4188	4189	4252	4253	4254								
三吉町１丁目	4969	5013	5014	5060											
三吉町２丁目	4969	5014	5060												
三吉町３丁目	4969	4970	5014	5015	5060	5061									
三吉町４丁目	4970	5015													
三吉町５丁目	4970	4971	5015	5016											
三吉町６丁目	4971	5016	5062												
明治一丁目	3529	3592	3593	3656	3657	3720	3721	3785	3786	3850					
明治二丁目	3785	3786	3787	3850	3851	3852	3917	3918							
元桜田町	3991	4056	4057	4058											
元桜田町１丁目	3991	4056													
元桜田町２丁目	3991	3992	4056	4057											
元桜田町３丁目	3992	4057													
元桜田町４丁目	3992	4057	4058												
元桜田町５丁目	4058	4123													
元塩町１丁目	4657	4658	4706	4707	4756	4757									
元塩町２丁目	4658	4707	4757												
元塩町３丁目	4658	4659	4707	4708	4757	4758									
元塩町４丁目	4659	4660	4708	4709	4758										
元塩町５丁目	4609	4610	4659	4660	4709										
元塩町６丁目	4660	4709	4710	4759	4760										
元柴田西町１丁目	4967	5012													
元柴田西町２丁目	5011	5012	5057	5058											
元柴田西町３丁目	4924	4925	4966	4967	5011	5012									
元柴田東町１丁目	4967	4968	5012	5013											
元柴田東町２丁目	5012	5013													
元柴田東町３丁目	5012	5013	5058	5059											
元柴田東町４丁目	5058	5059	5095												
元鳴尾町	4808	4809	4850	4851	4852	4891	4892	4893	4934						

南区　図面番号一覧

町字名	図面番号														
本星崎町字石之元	4660	4709													
本星崎町字亥新田	4554	4610													
本星崎町字江禿	4660														
本星崎町字真浜	4709	4710													
本星崎町字外屋敷	4549	4604	4605	4654	4655	4703	4753								
本星崎町字田古屋先	4610	4660													
本星崎町字大道	4661	4662	4710	4711											
本星崎町字寺坂	4497	4555	4611												
本星崎町字道全	4495	4496	4554												
本星崎町字土場前	4710	4760													
本星崎町字西田	4555	4611													
本星崎町字西中	4497	4554	4555												
本星崎町字廻間	4497	4555													
本星崎町字廻間先	4554														
本星崎町字東浦下	4612	4662													
本星崎町字堀割	4497	4555													
本星崎町字本城	4497	4555	4556	4611	4612										
本星崎町字前田	4611	4661													
本星崎町字前田下	4661	4710													
本星崎町字町	4611	4612	4661	4662											
本星崎町字町西	4611	4661													
本星崎町字宮浦	4555	4556	4611	4612											
本星崎町字宮西	4555	4611													
本星崎町字除ケ	4556	4612													
薬師通１丁目	3922	3923													
薬師通２丁目	3923	3924													
弥次ヱ町１丁目	4493	4494	4551	4552	4607	4608									
弥次ヱ町２丁目	4493	4494	4552	4608											
弥次ヱ町３丁目	4494	4552	4608	4609											
弥次ヱ町４丁目	4434	4435	4494	4495	4552	4553	4608	4609							
弥次ヱ町５丁目	4495	4496	4553	4554											

南区　図面番号一覧

町字名	図面番号														
弥生町	4057	4058	4122	4123	4187	4188	4252	4253	4316						
豊一丁目	3659	3660	3722	3723	3724	3787	3788	3789							
豊二丁目	3787	3788	3852	3853	3854	3918	3919	3920							
豊三丁目	3788	3789	3853	3854	3855	3920	3921								
豊四丁目	3789	3790	3854	3855	3856	3921	3922								
呼続町９丁目	4185	4250													
呼続町字荒浜三ノ割	4117														
呼続町字荒浜二ノ割	4117	4182													
呼続町字一里	4052	4117													
呼続町字川敷	3922	3987	4051	4052	4116										
呼続町字繰出	4116	4181	4246												
呼続町字志水	3863	3929													
呼続町字高畑	4055														
呼続町字西桜	3991														
呼続町字八幡西	4122														
呼続町字宝珠庵	4186														
呼続町字諸輪三之割	4247														
呼続町字諸輪四之割	4182	4247													
呼続一丁目	3664	3727	3728	3791	3792	3793									
呼続二丁目	3728	3729	3793	3794	3858	3859									
呼続三丁目	3858	3859	3924	3925											
呼続四丁目	3924	3925	3989	3990	4054	4055	4119								
呼続五丁目	4054	4055	4119	4120	4185	4250									
呼続元町	3664	3665	3728	3729	3794	3859									
六条町１丁目	4241	4305													
六条町２丁目	4176	4177	4241	4242											
六条町３丁目	4241	4242	4305	4306											
六条町４丁目	4241	4305	4306												
若草町	4056	4121	4186	4251											
笠寺町明円	4254	4318	4380	4441											
笠寺町川田	4380	4440	4441												

南区　図面番号一覧

町字名	図面番号														
笠寺町赤坪	4378	4439													
笠寺町七子	4189	4254													
笠寺町九ノ割	4308	4309	4310	4370	4371										
笠寺町砂之口	4499	4500	4557												
笠寺町丸ノ内	4440	4499	4500												
豊田町道徳汐除川	4309														
鳴尾町二ノ割	5058														
鳴尾町上六七町	5059														
本星崎町鍋釣	4557	4613													
本星崎町天白添	4613	4663													
本星崎町南横手	4753	4754	4755												
本星崎町操出	4708	4709	4758	4759											
本星崎町荒浜	4708	4709	4758												
呼続町大堀	3798	3799													
呼続町富士塚	3602	3603	3667												
呼続町上島合	4059														
呼続町欠下	3602														
呼続町角崎	3798	3799	3863	3864											

3529

地番参考図

3465	3466	3467
3528	3529	3530
3592	3593	3594

令和8年1月1日時点
・この図面は課税のために作成した図面です。権利関係等の根拠になるものではありません。
・無地番については、Nまたは名古屋市の内部管理番号（例：9876543-A)が表示されている場合があります。

0 25 50 100 メートル

1:1,200

3592

地番参考図

3527	3528	3529
3591	3592	3593
3655	3656	3657

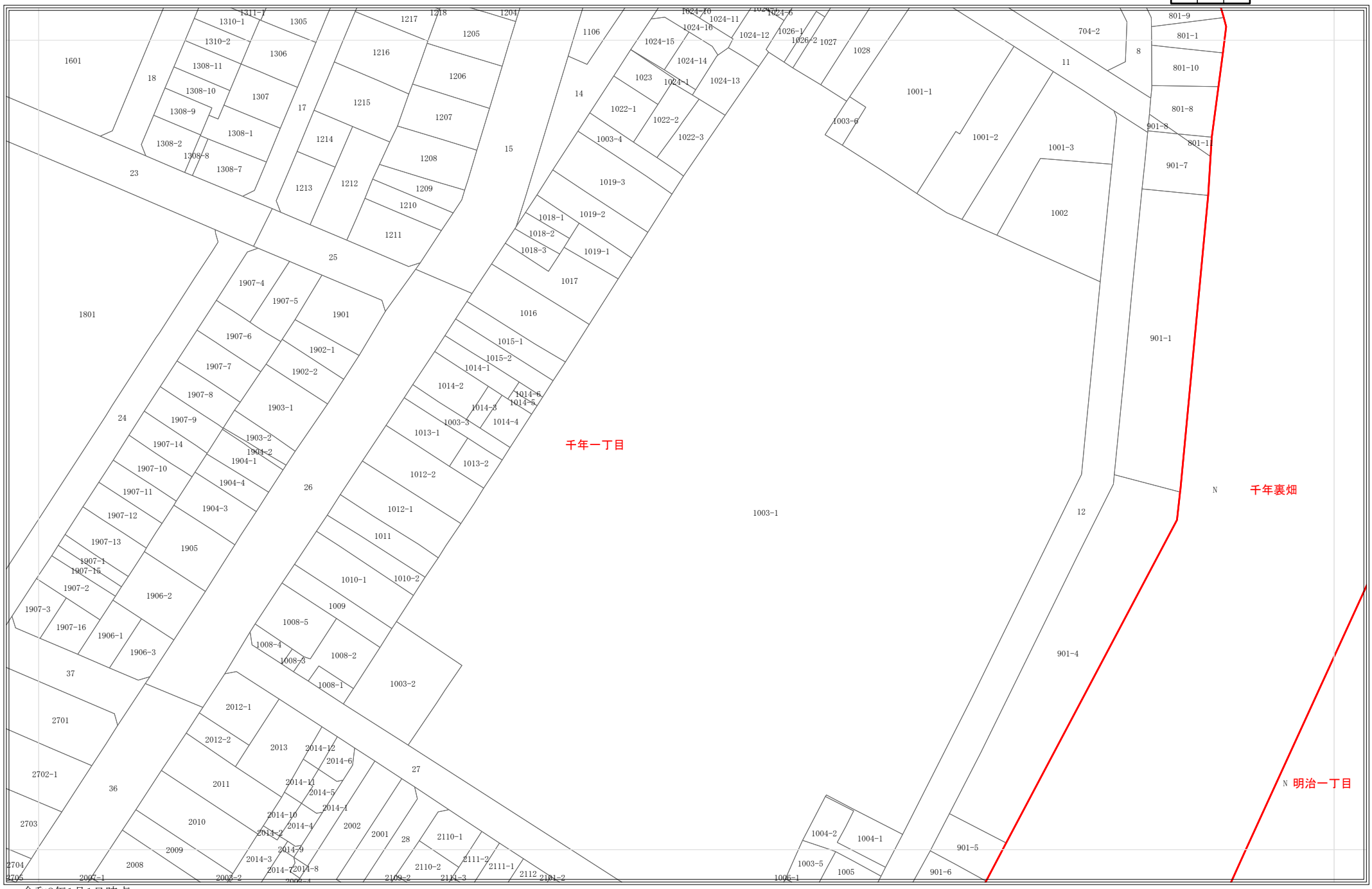

令和8年1月1日時点
・この図面は課税のために作成した図面です。権利関係等の根拠になるものではありません。
・無地番については、Nまたは名古屋市の内部管理番号（例：9876543-A)が表示されている場合があります。

0 25 50 100 メートル

1:1,200

3593

地番参考図

3528	3529	3530
3592	3593	3594
3656	3657	3658

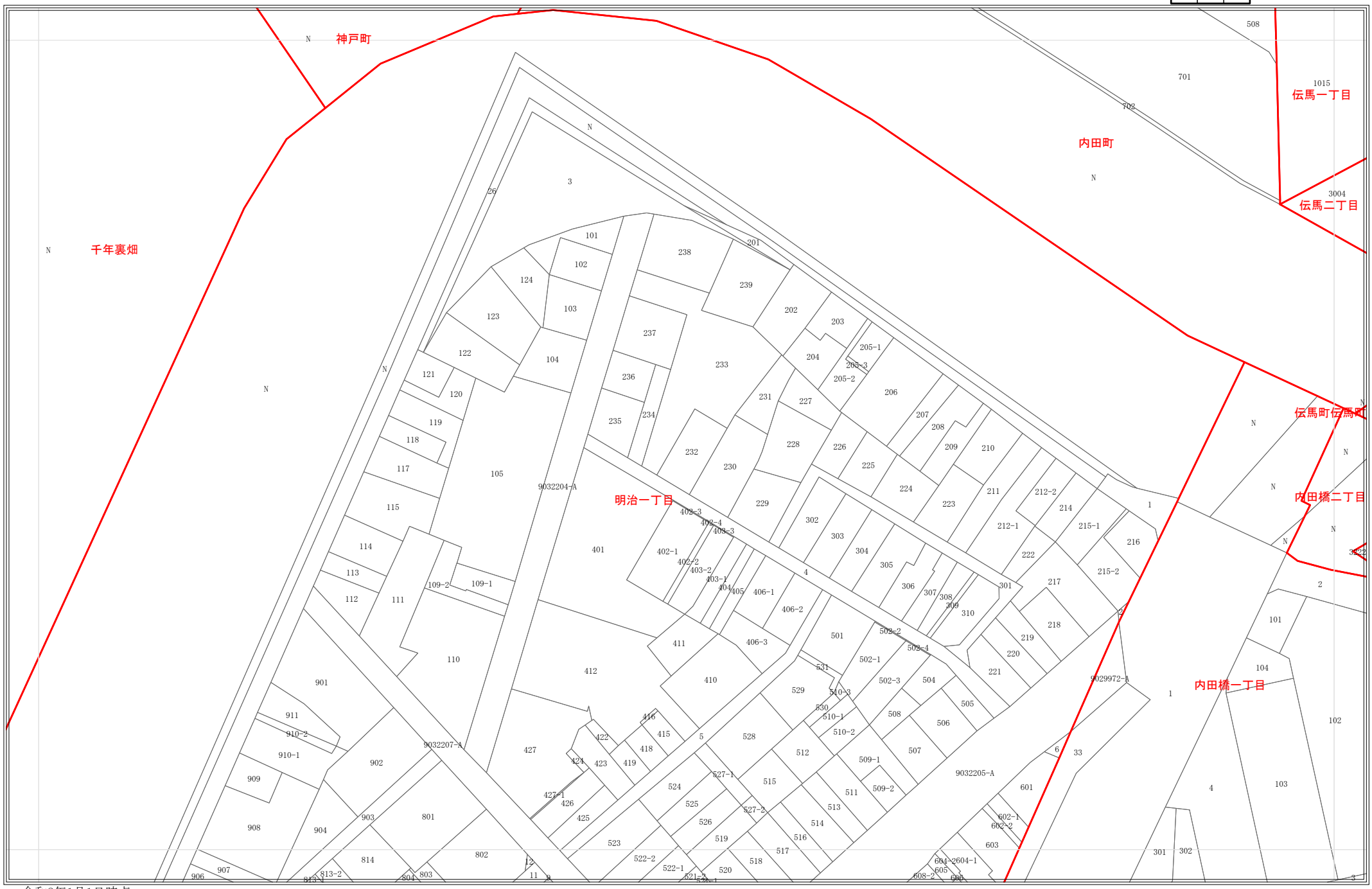

令和8年1月1日時点
・この図面は課税のために作成した図面です。権利関係等の根拠になるものではありません。
・無地番については、Nまたは名古屋市の内部管理番号（例：9876543-A)が表示されている場合があります。

0 25 50 100 メートル

1:1,200

3594

地番参考図

3529	3530	3531
3593	3594	3595
3657	3658	3659

令和8年1月1日時点
・この図面は課税のために作成した図面です。権利関係等の根拠になるものではありません。
・無地番については、Nまたは名古屋市の内部管理番号（例：9876543-A)が表示されている場合があります。

0 25 50 100 メートル

1:1,200

3595

地番参考図

3530	3531	3532
3594	3595	3596
3658	3659	3660

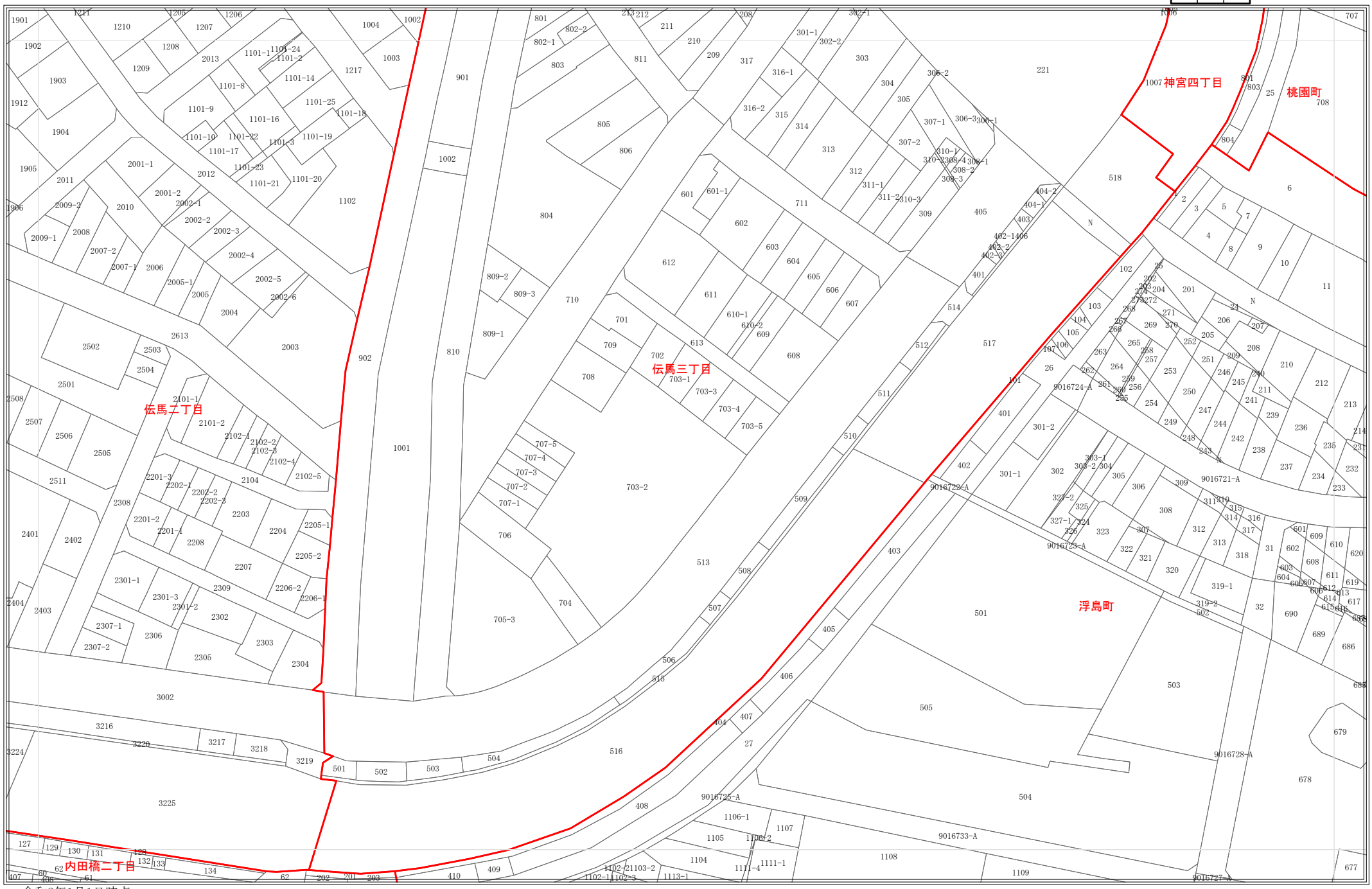

令和8年1月1日時点
・この図面は課税のために作成した図面です。権利関係等の根拠になるものではありません。
・無地番については、Nまたは名古屋市の内部管理番号（例：9876543-A)が表示されている場合があります。

0 25 50 100 メートル

1:1,200

3601

地番参考図

3536	3537	3538
3600	3601	3602
3664	3665	3666

令和8年1月1日時点
・この図面は課税のために作成した図面です。権利関係等の根拠になるものではありません。
・無地番については、Nまたは名古屋市の内部管理番号（例：9876543-A)が表示されている場合があります。

0 25 50 100 メートル

1:1,200

3602

地番参考図

3537	3538	3539
3601	3602	3603
3665	3666	3667

令和8年1月1日時点
・この図面は課税のために作成した図面です。権利関係等の根拠になるものではありません。
・無地番については、Nまたは名古屋市の内部管理番号（例：9876543-A)が表示されている場合があります。

0 25 50 100 メートル

1:1,200

3603

地番参考図

3538	3539	3540
3602	3603	3604
3666	3667	3668

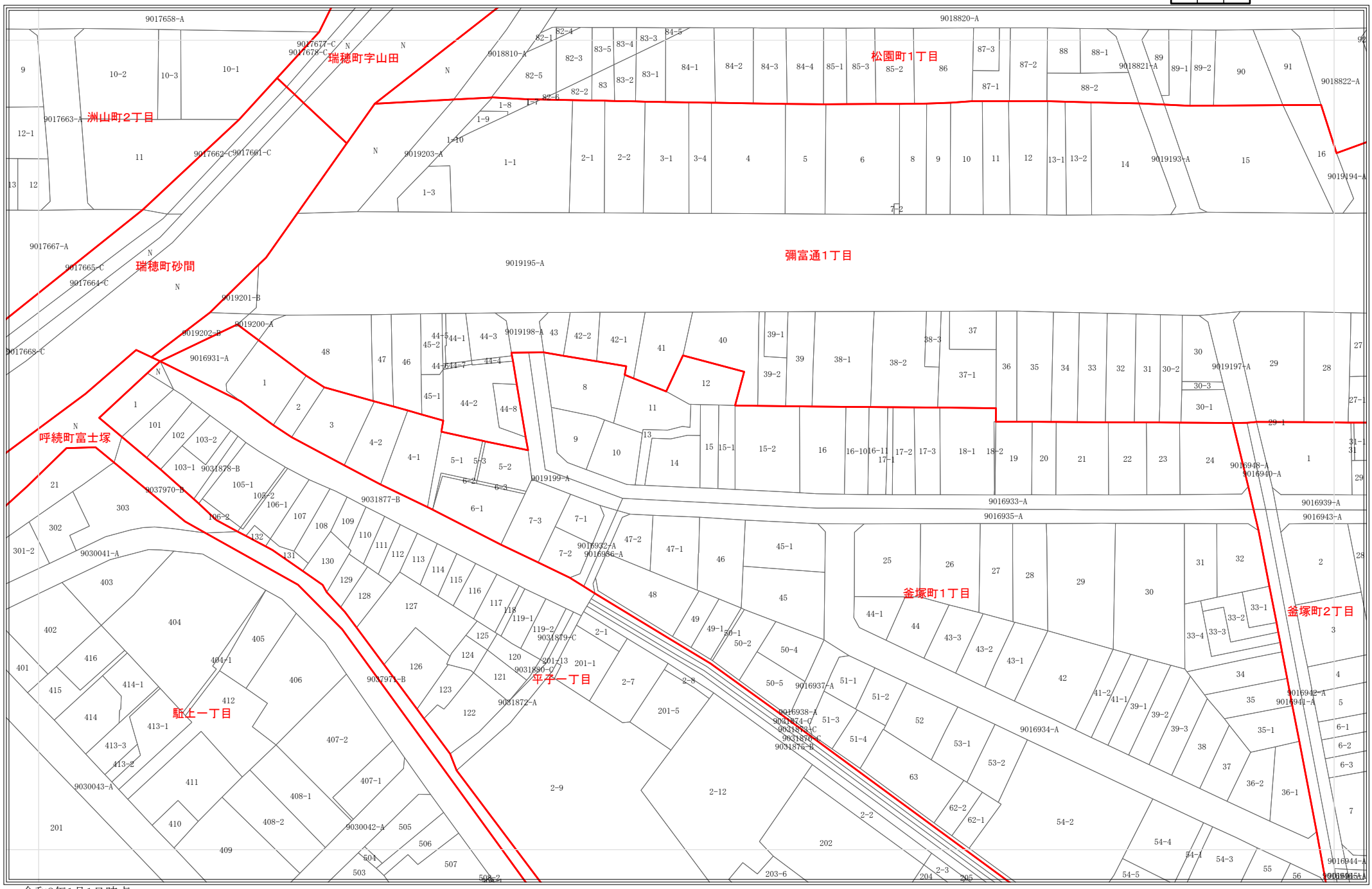

令和8年1月1日時点
・この図面は課税のために作成した図面です。権利関係等の根拠になるものではありません。
・無地番については、Nまたは名古屋市の内部管理番号（例：9876543-A)が表示されている場合があります。

0 25 50 100 メートル

1:1,200

3656

地番参考図

3591	3592	3593
3655	3656	3657
3719	3720	3721

令和8年1月1日時点
・この図面は課税のために作成した図面です。権利関係等の根拠になるものではありません。
・無地番については、Nまたは名古屋市の内部管理番号（例：9876543-A)が表示されている場合があります。

0 25 50 100 メートル

1:1,200

3657

地番参考図

3592	3593	3594
3656	3657	3658
3720	3721	3722

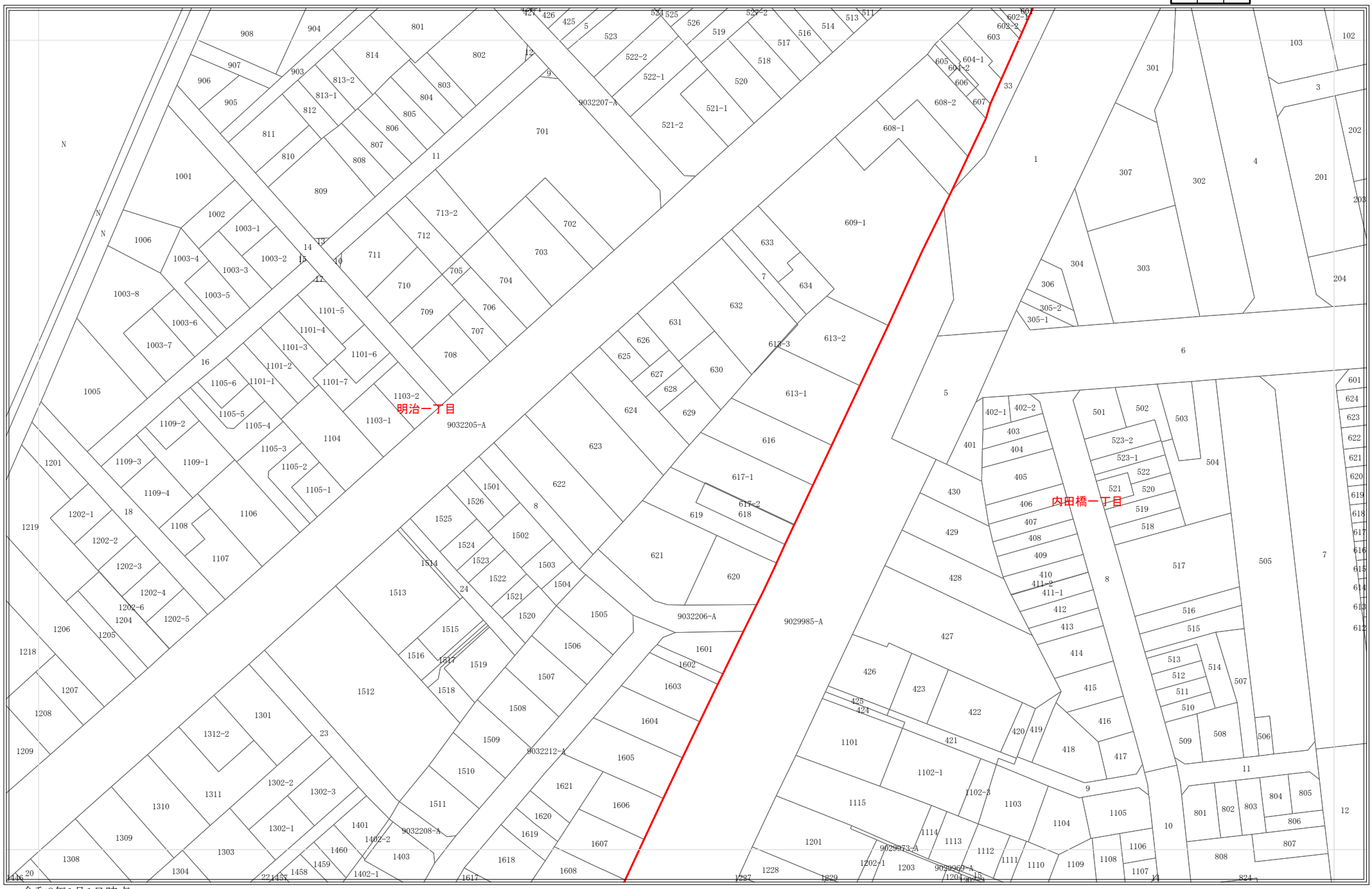

令和8年1月1日時点
・この図面は課税のために作成した図面です。権利関係等の根拠になるものではありません。
・無地番については、Nまたは名古屋市の内部管理番号（例：9876543-A)が表示されている場合があります。

0 25 50 100 メートル

1:1,200

3658

地番参考図

3593	3594	3595
3657	3658	3659
3721	3722	3723

令和8年1月1日時点
・この図面は課税のために作成した図面です。権利関係等の根拠になるものではありません。
・無地番については、Nまたは名古屋市の内部管理番号（例：9876543-A)が表示されている場合があります。

0 25 50 100 メートル

1:1,200

3659

地番参考図

3594	3595	3596
3658	3659	3660
3722	3723	3724

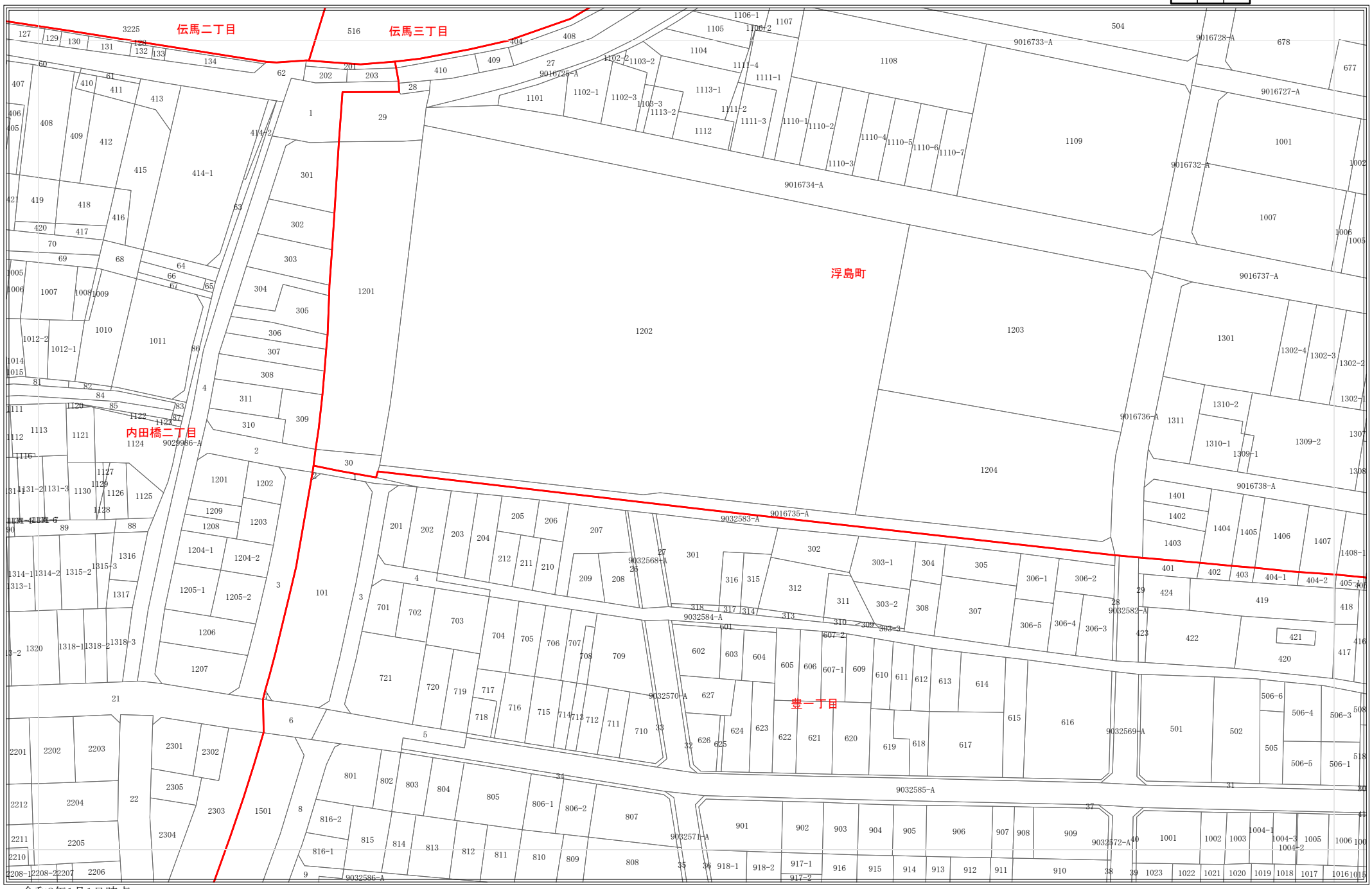

令和8年1月1日時点
・この図面は課税のために作成した図面です。権利関係等の根拠になるものではありません。
・無地番については、Nまたは名古屋市の内部管理番号（例：9876543-A)が表示されている場合があります。

0 25 50 100 メートル

1:1,200

3660

地番参考図

3595	3596	3597
3659	3660	3661
3723	3724	3725

令和8年1月1日時点
・この図面は課税のために作成した図面です。権利関係等の根拠になるものではありません。
・無地番については、Nまたは名古屋市の内部管理番号（例：9876543-A)が表示されている場合があります。

0 25 50 100 メートル

1:1,200

3664

地番参考図

3599	3600	3601
3663	3664	3665
3727	3728	3729

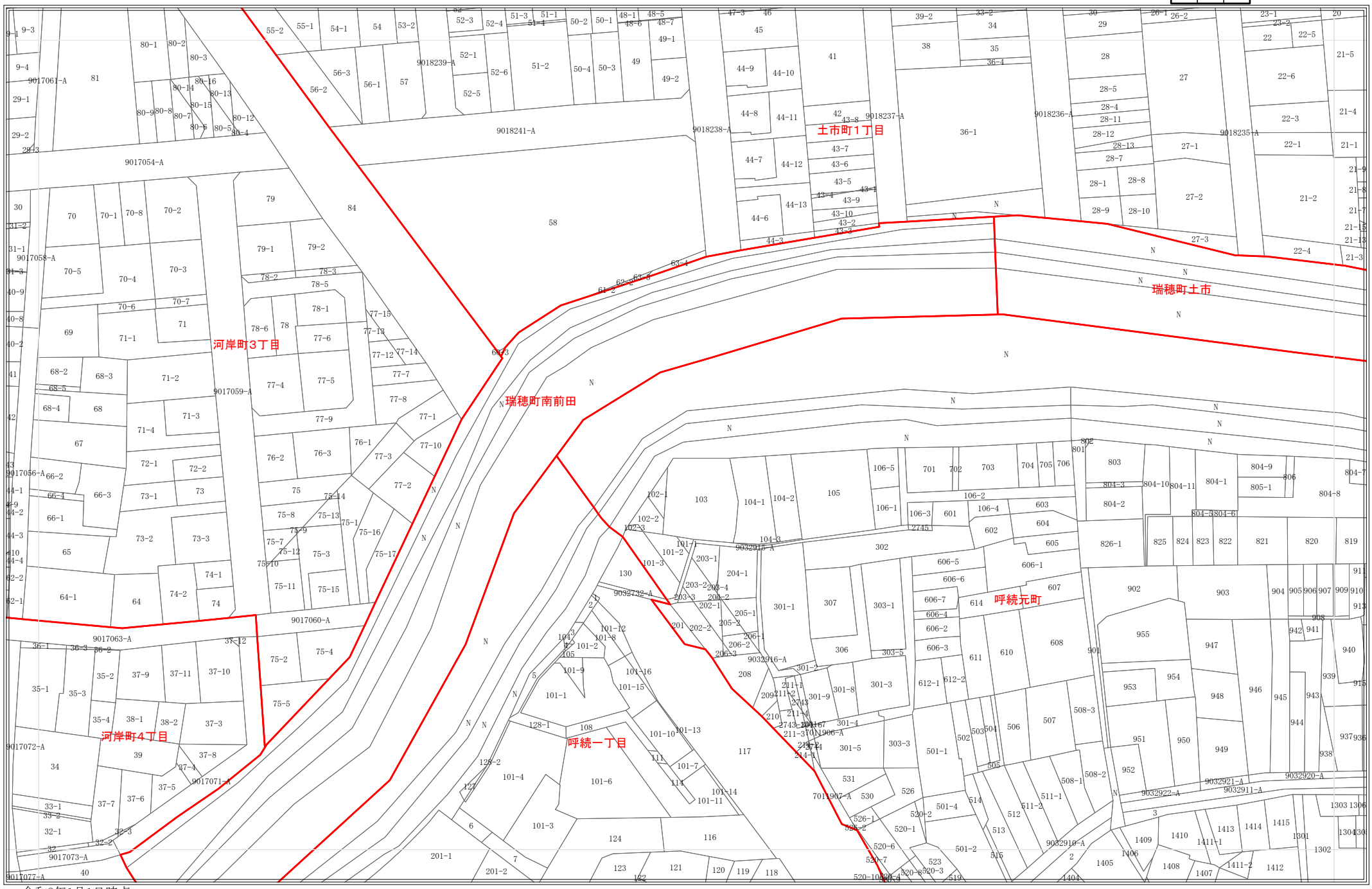

令和8年1月1日時点
・この図面は課税のために作成した図面です。権利関係等の根拠になるものではありません。
・無地番については、Nまたは名古屋市の内部管理番号（例：9876543-A)が表示されている場合があります。

0 25 50 100 メートル

1:1,200

3665

地番参考図

3600	3601	3602
3664	3665	3666
3728	3729	3730

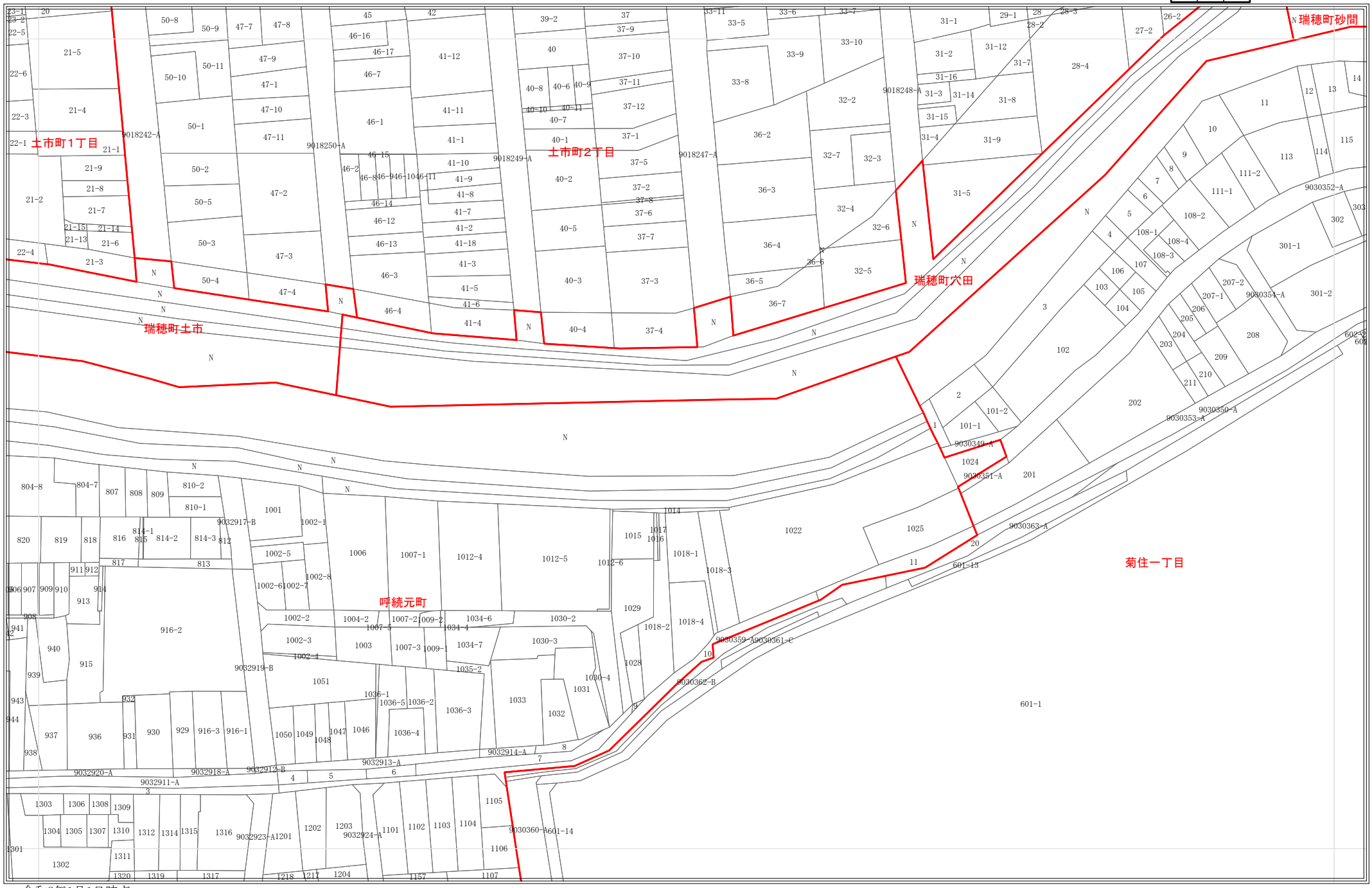

令和8年1月1日時点
・この図面は課税のために作成した図面です。権利関係等の根拠になるものではありません。
・無地番については、Nまたは名古屋市の内部管理番号（例：9876543-A)が表示されている場合があります。

0 25 50 100 メートル

1:1,200

3666

地番参考図

3601	3602	3603
3665	3666	3667
3729	3730	3731

令和8年1月1日時点
・この図面は課税のために作成した図面です。権利関係等の根拠になるものではありません。
・無地番については、Nまたは名古屋市の内部管理番号（例：9876543-A)が表示されている場合があります。

0 25 50 100 メートル

1:1,200

3667

地番参考図

3602	3603	3604
3666	3667	3668
3730	3731	3732

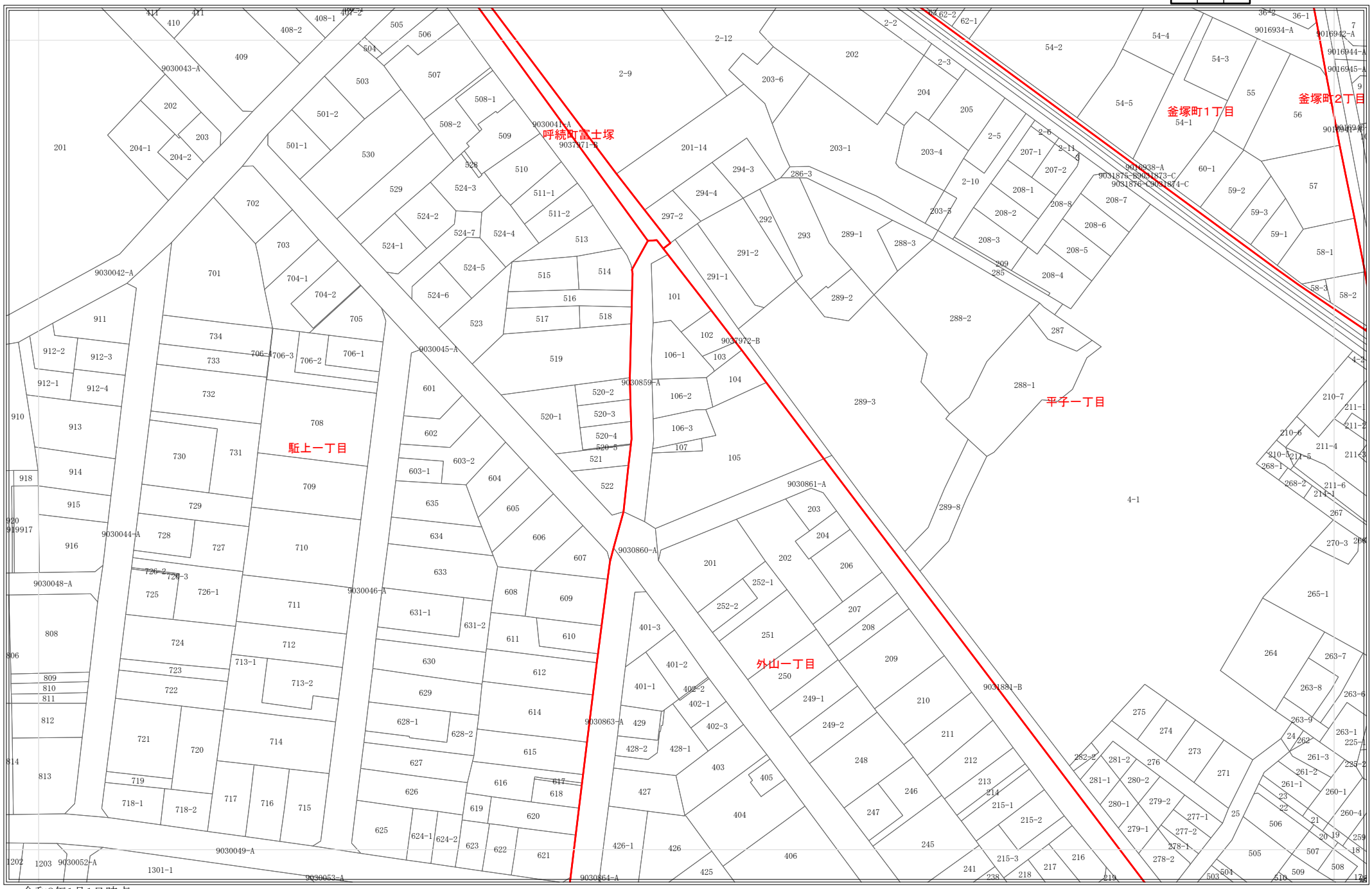

令和8年1月1日時点
・この図面は課税のために作成した図面です。権利関係等の根拠になるものではありません。
・無地番については、Nまたは名古屋市の内部管理番号（例：9876543-A)が表示されている場合があります。

0 25 50 100 メートル

1:1,200

3668

地番参考図

3603	3604	3605
3667	3668	3669
3731	3732	3733

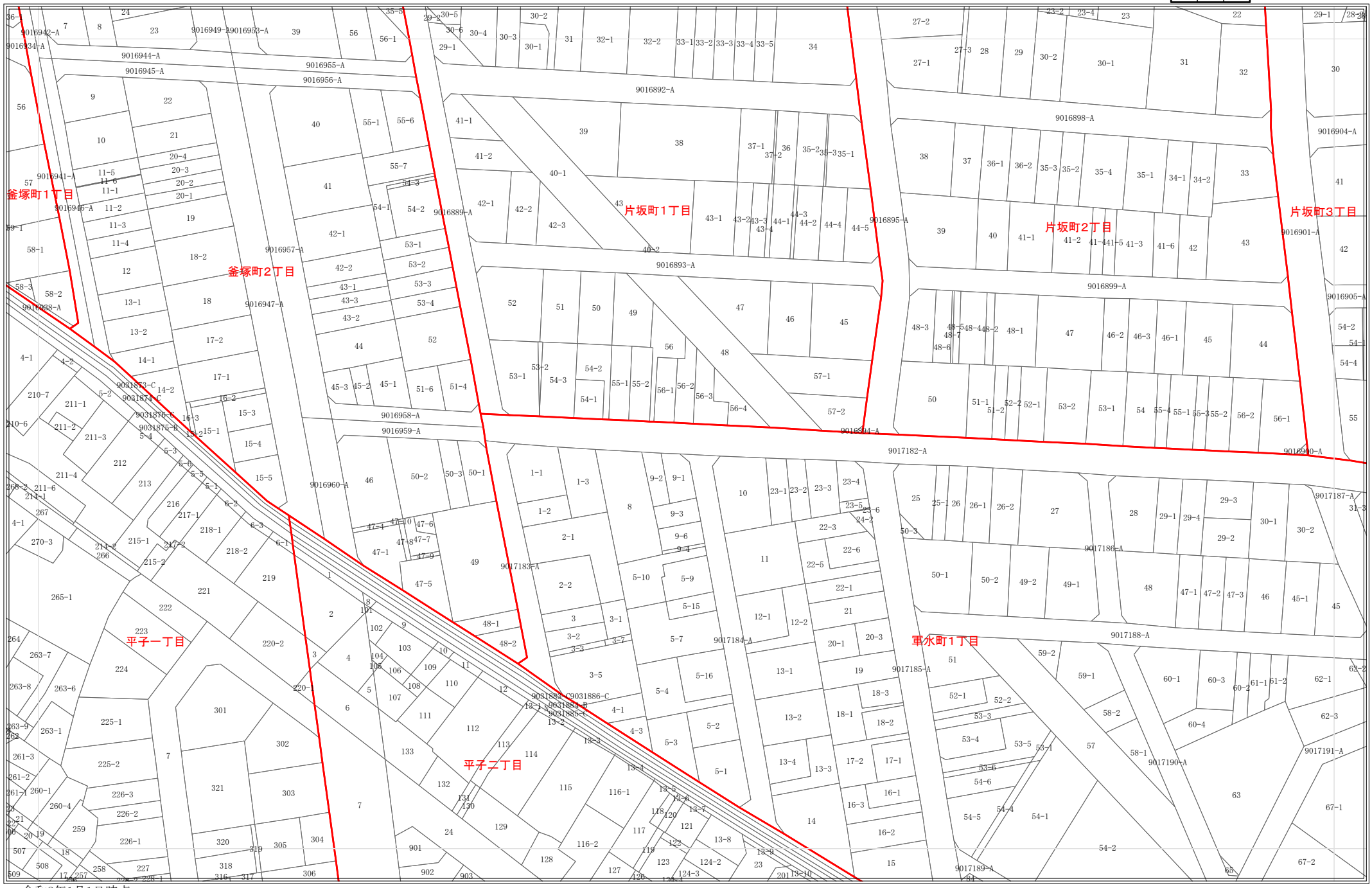

令和8年1月1日時点
・この図面は課税のために作成した図面です。権利関係等の根拠になるものではありません。
・無地番については、Nまたは名古屋市の内部管理番号（例：9876543-A)が表示されている場合があります。

0 25 50 100 メートル

1:1,200

3720

地番参考図

3655	3656	3657
3719	3720	3721
3784	3785	3786

令和8年1月1日時点
・この図面は課税のために作成した図面です。権利関係等の根拠になるものではありません。
・無地番については、Nまたは名古屋市の内部管理番号（例：9876543-A)が表示されている場合があります。

0 25 50 100 メートル

1:1,200

3721

地番参考図

3656	3657	3658
3720	3721	3722
3785	3786	3787

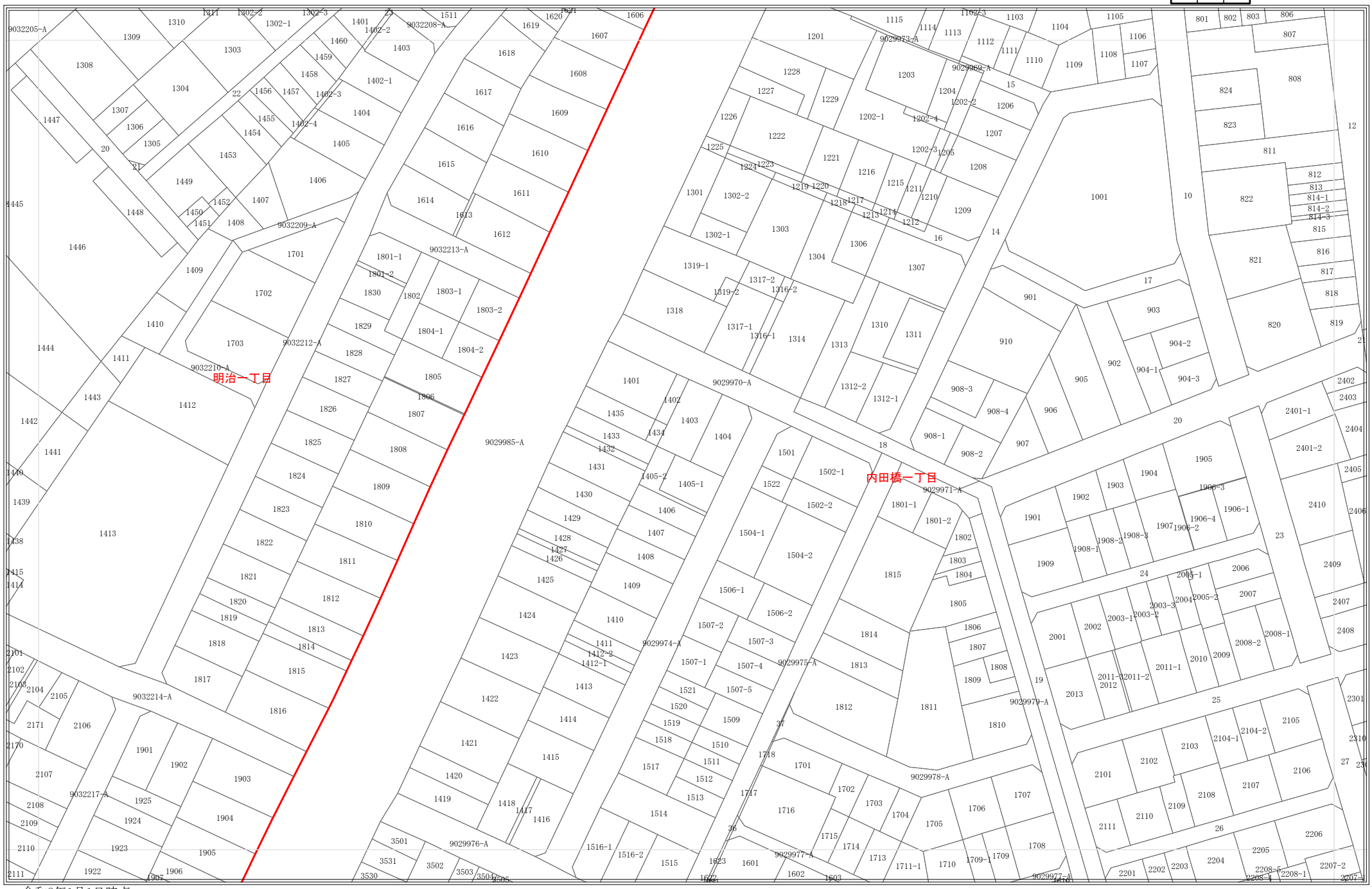

令和8年1月1日時点
・この図面は課税のために作成した図面です。権利関係等の根拠になるものではありません。
・無地番については、Nまたは名古屋市の内部管理番号（例：9876543-A)が表示されている場合があります。

0 25 50 100 メートル

1:1,200

3722

地番参考図

3657	3658	3659
3721	3722	3723
3786	3787	3788

令和8年1月1日時点
・この図面は課税のために作成した図面です。権利関係等の根拠になるものではありません。
・無地番については、Nまたは名古屋市の内部管理番号（例：9876543-A)が表示されている場合があります。

0 25 50 100 メートル

1:1,200

3723

地番参考図

3658	3659	3660
3722	3723	3724
3787	3788	3789

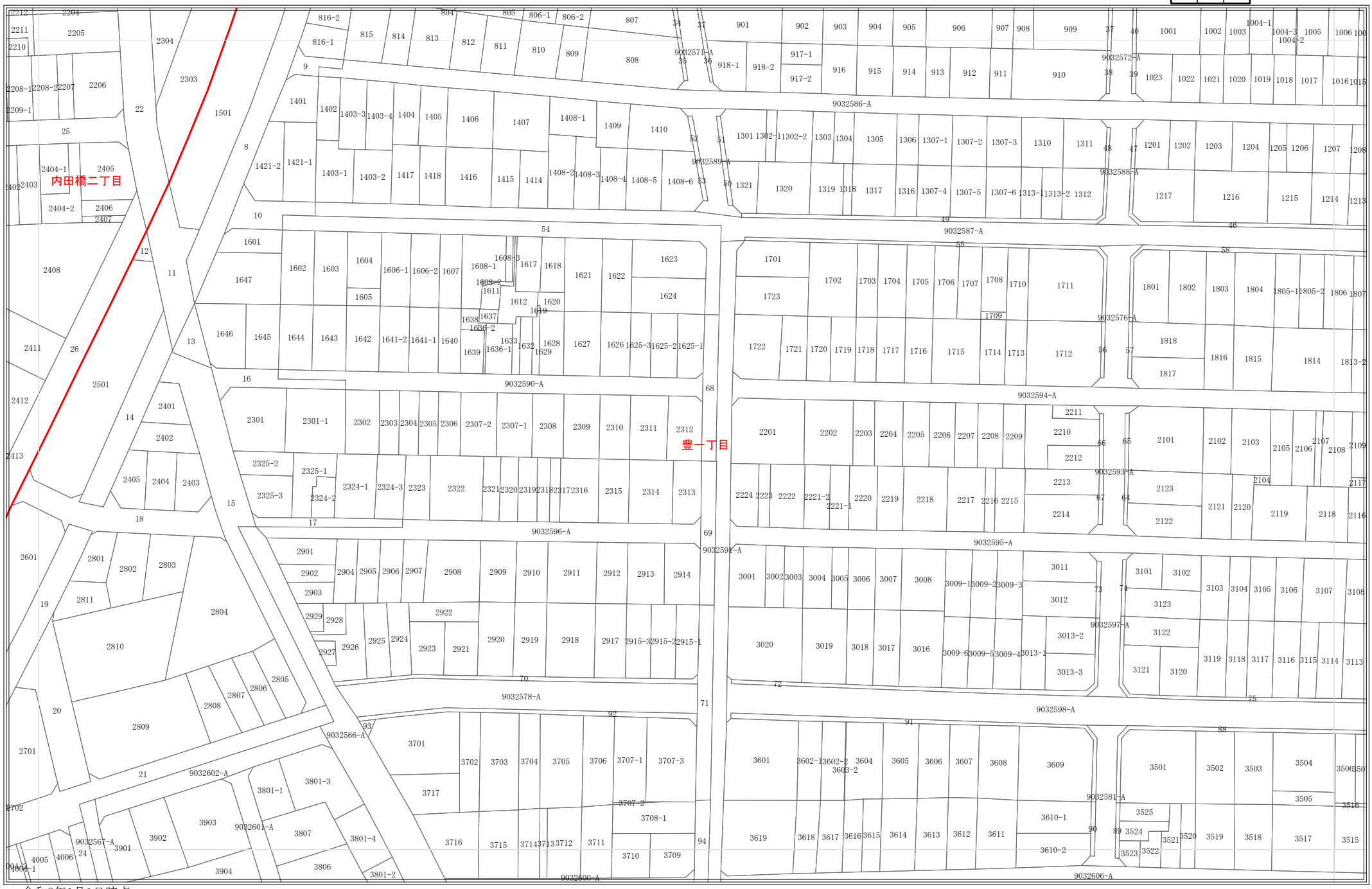

令和8年1月1日時点
・この図面は課税のために作成した図面です。権利関係等の根拠になるものではありません。
・無地番については、Nまたは名古屋市の内部管理番号（例：9876543-A)が表示されている場合があります。

0 25 50 100 メートル

1:1,200

3724

地番参考図

3659	3660	3661
3723	3724	3725
3788	3789	3790

令和8年1月1日時点
・この図面は課税のために作成した図面です。権利関係等の根拠になるものではありません。
・無地番については、Nまたは名古屋市の内部管理番号（例：9876543-A)が表示されている場合があります。

0 25 50 100 メートル

1:1,200

3727

地番参考図

3662	3663	3664
3726	3727	3728
3791	3792	3793

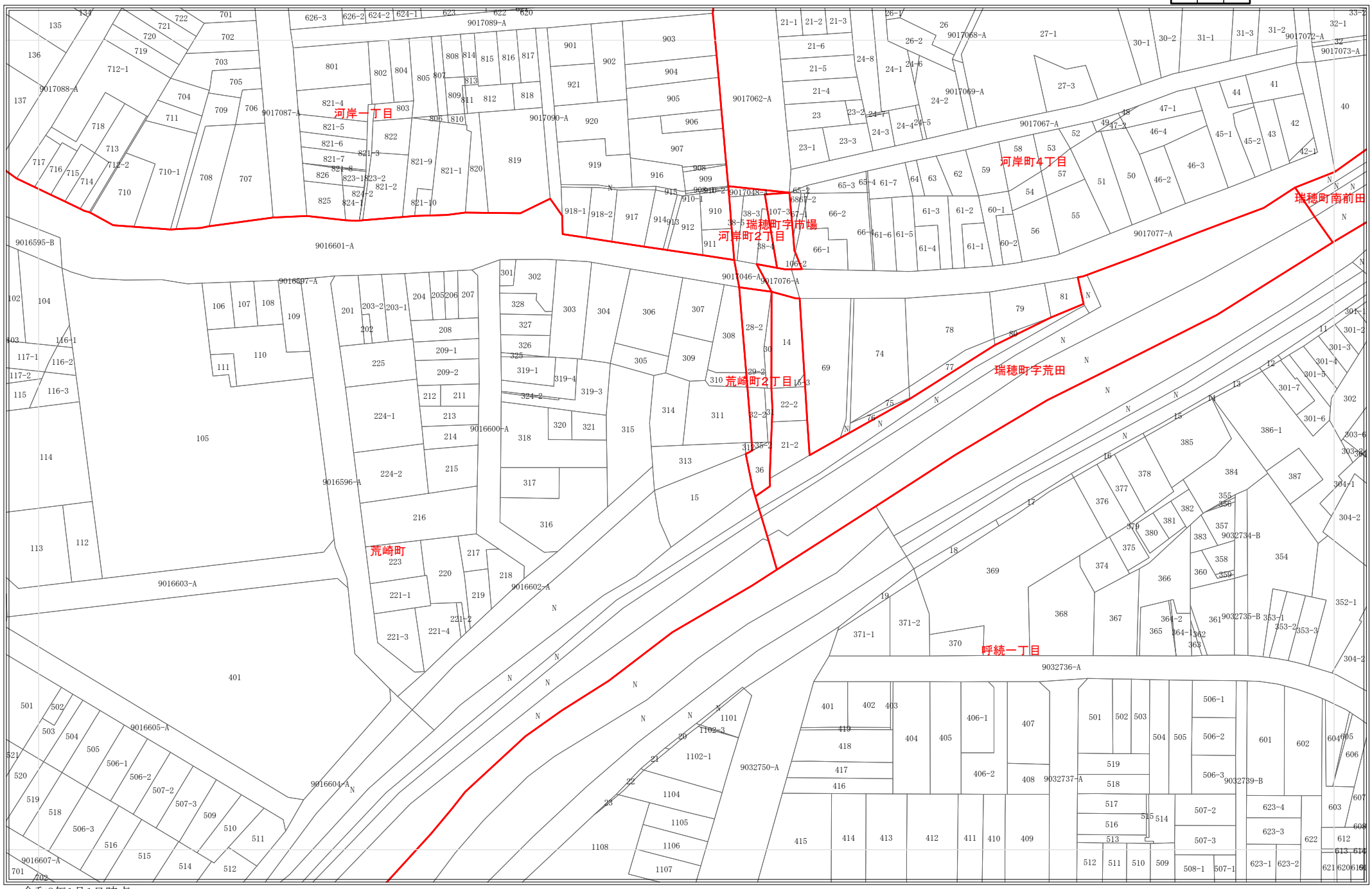

令和8年1月1日時点
・この図面は課税のために作成した図面です。権利関係等の根拠になるものではありません。
・無地番については、Nまたは名古屋市の内部管理番号（例：9876543-A)が表示されている場合があります。

0 25 50 100 メートル

1:1,200

3728

地番参考図

3663	3664	3665
3727	3728	3729
3792	3793	3794

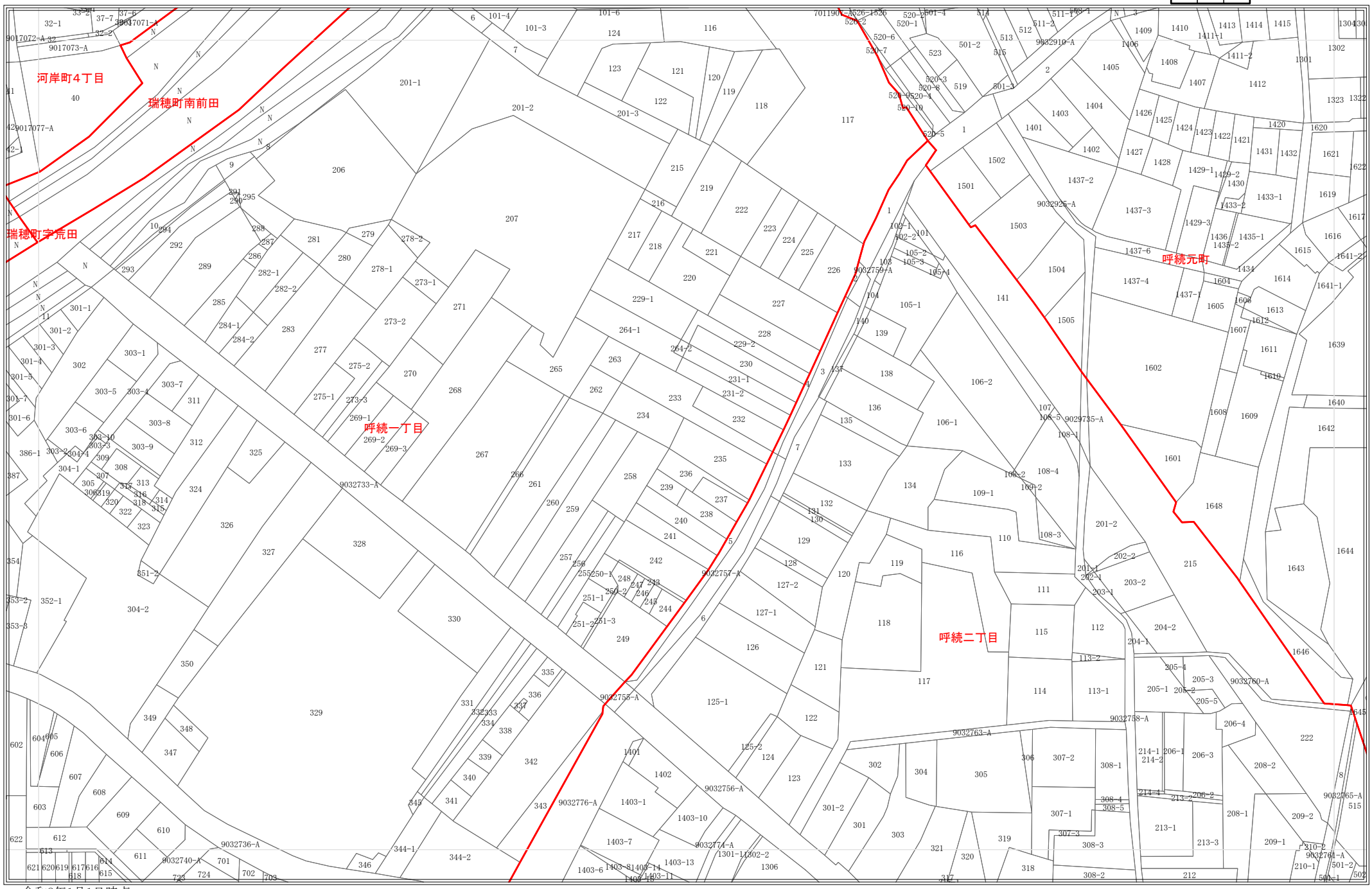

令和8年1月1日時点
・この図面は課税のために作成した図面です。権利関係等の根拠になるものではありません。
・無地番については、Nまたは名古屋市の内部管理番号（例：9876543-A)が表示されている場合があります。

0 25 50 100 メートル

1:1,200

3729

地番参考図

3664	3665	3666
3728	3729	3730
3793	3794	3795

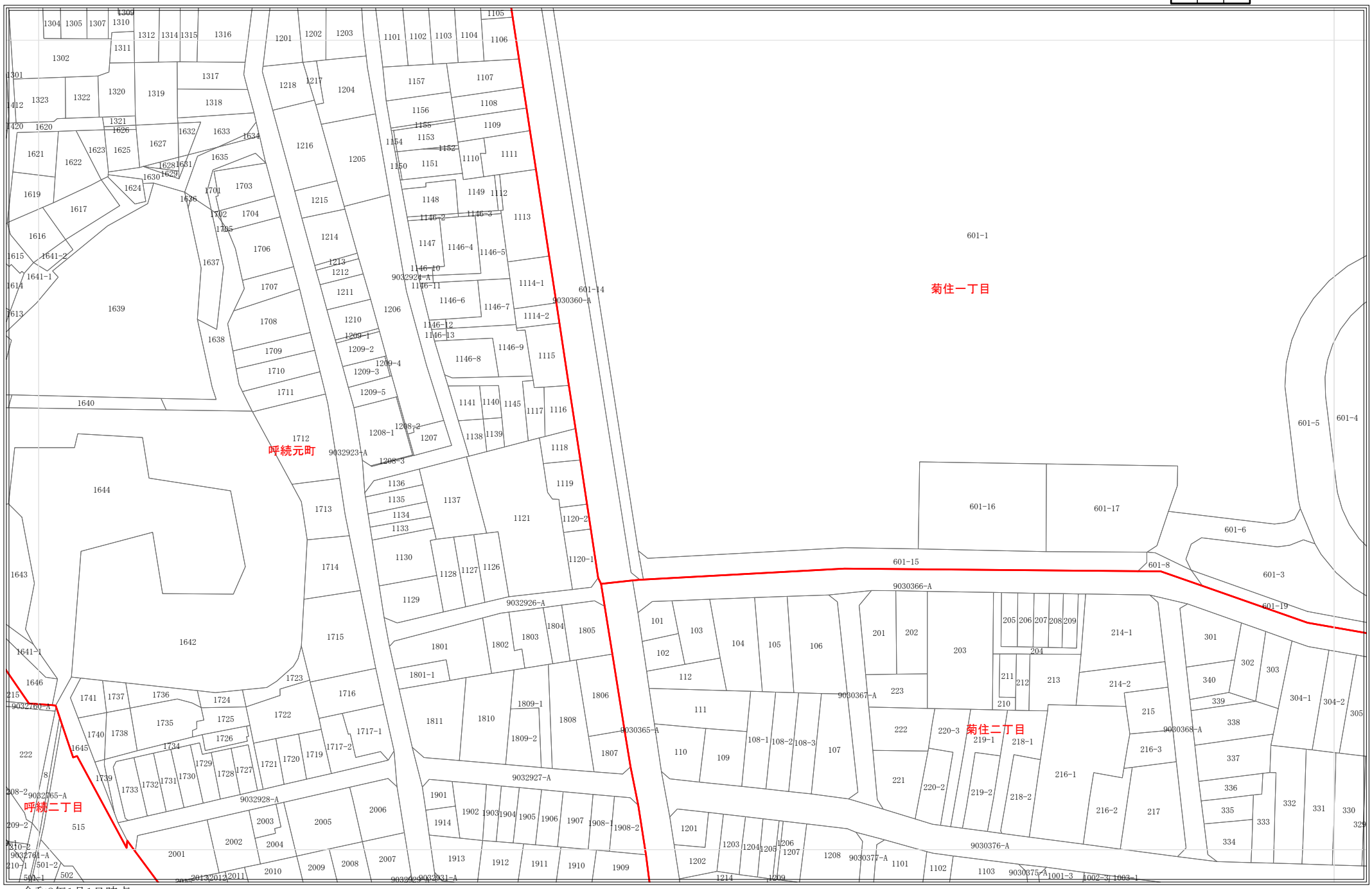

令和8年1月1日時点
・この図面は課税のために作成した図面です。権利関係等の根拠になるものではありません。
・無地番については、Nまたは名古屋市の内部管理番号（例：9876543-A)が表示されている場合があります。

0 25 50 100 メートル

1:1,200

3730

地番参考図

3665	3666	3667
3729	3730	3731
3794	3795	3796

令和8年1月1日時点
・この図面は課税のために作成した図面です。権利関係等の根拠になるものではありません。
・無地番については、Nまたは名古屋市の内部管理番号（例：9876543-A)が表示されている場合があります。

0 25 50 100 メートル

1:1,200

3731

地番参考図

3666	3667	3668
3730	3731	3732
3795	3796	3797

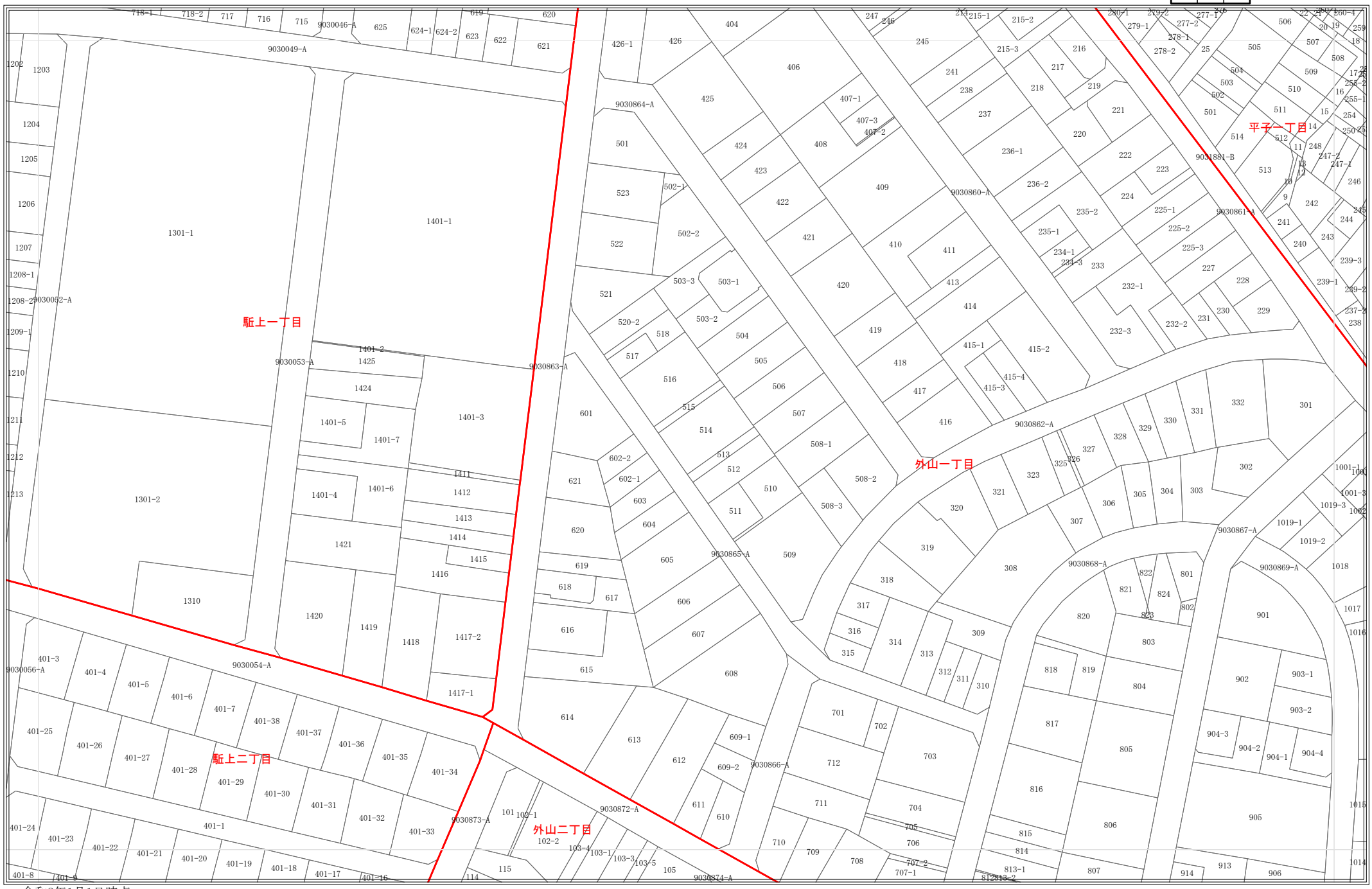

令和8年1月1日時点
・この図面は課税のために作成した図面です。権利関係等の根拠になるものではありません。
・無地番については、Nまたは名古屋市の内部管理番号（例：9876543-A)が表示されている場合があります。

0 25 50 100 メートル

1:1,200

3732

地番参考図

3667	3668	3669
3731	3732	3733
3796	3797	3798

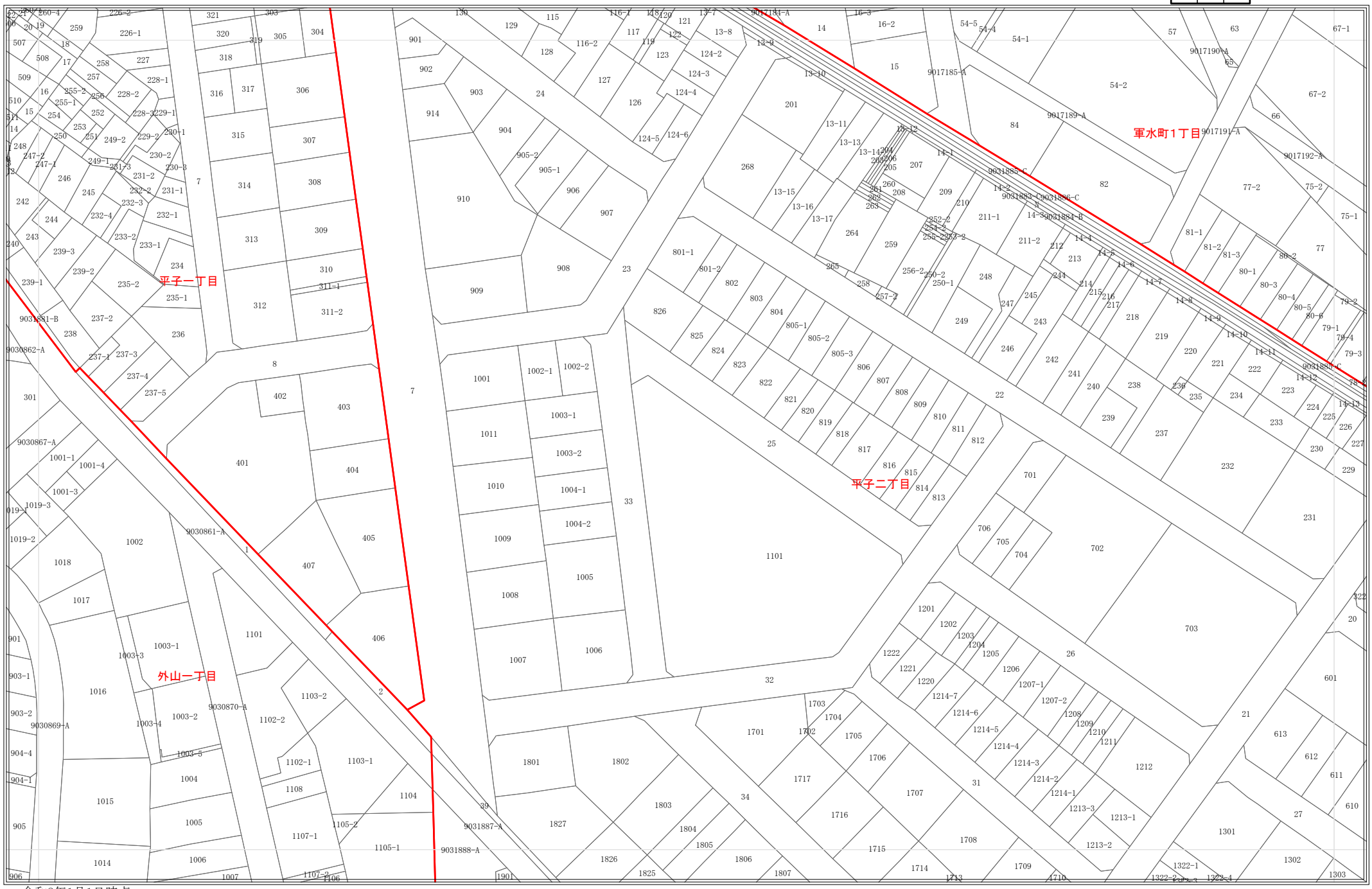

令和8年1月1日時点
・この図面は課税のために作成した図面です。権利関係等の根拠になるものではありません。
・無地番については、Nまたは名古屋市の内部管理番号（例：9876543-A)が表示されている場合があります。

0 25 50 100 メートル

1:1,200

3733

地番参考図

3668	3669	3670
3732	3733	3734
3797	3798	3799

令和8年1月1日時点
・この図面は課税のために作成した図面です。権利関係等の根拠になるものではありません。
・無地番については、Nまたは名古屋市の内部管理番号（例：9876543-A)が表示されている場合があります。

0 25 50 100 メートル

1:1,200

3785

地番参考図

3719	3720	3721
3784	3785	3786
3849	3850	3851

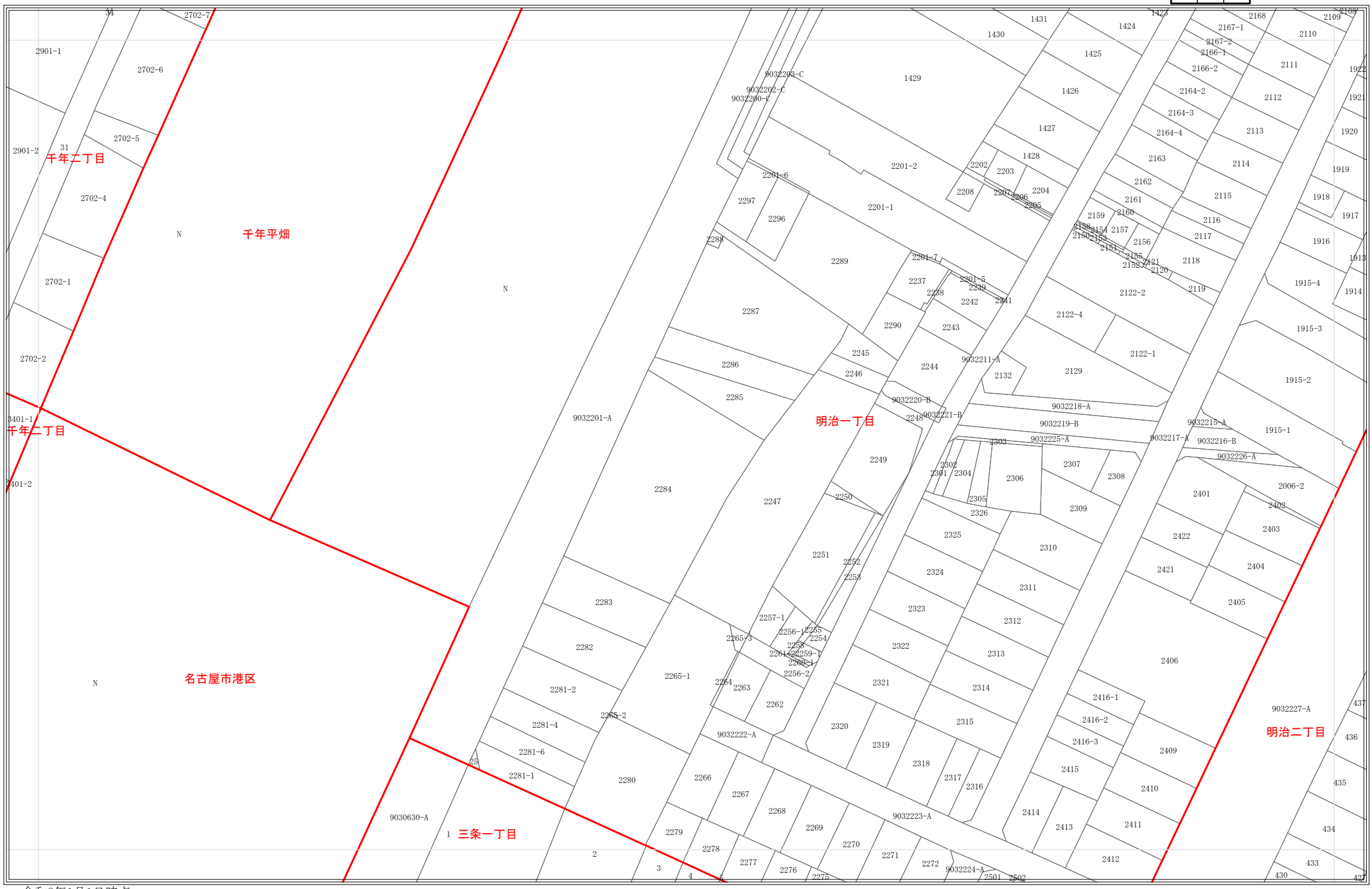

令和8年1月1日時点
・この図面は課税のために作成した図面です。権利関係等の根拠になるものではありません。
・無地番については、Nまたは名古屋市の内部管理番号（例：9876543-A)が表示されている場合があります。

0 25 50 100 メートル

1:1,200

3786

地番参考図

3720	3721	3722
3785	3786	3787
3850	3851	3852

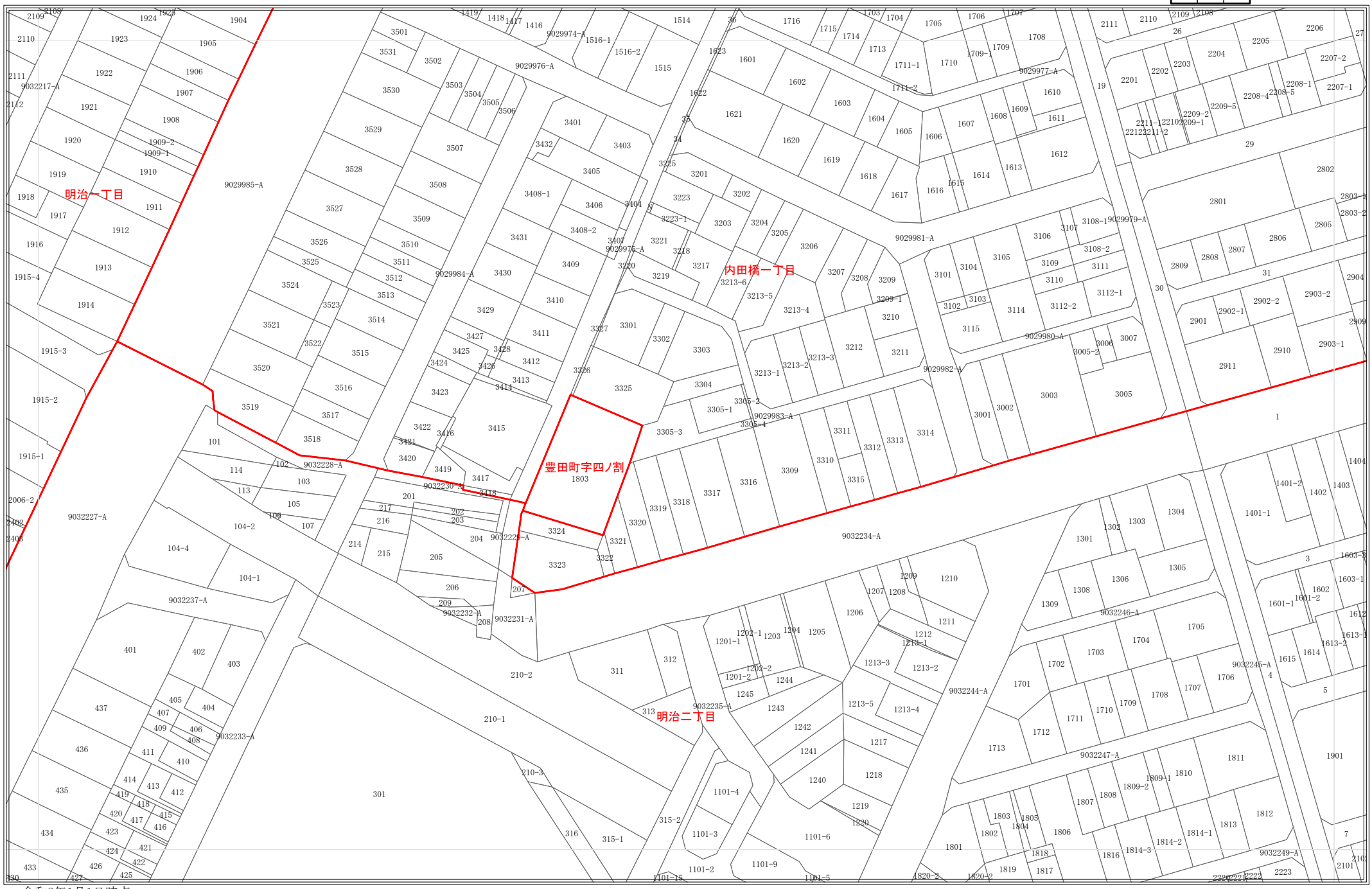

令和8年1月1日時点
・この図面は課税のために作成した図面です。権利関係等の根拠になるものではありません。
・無地番については、Nまたは名古屋市の内部管理番号（例：9876543-A)が表示されている場合があります。

0 25 50 100 メートル

1:1,200

3787

地番参考図

3721	3722	3723
3786	3787	3788
3851	3852	3853

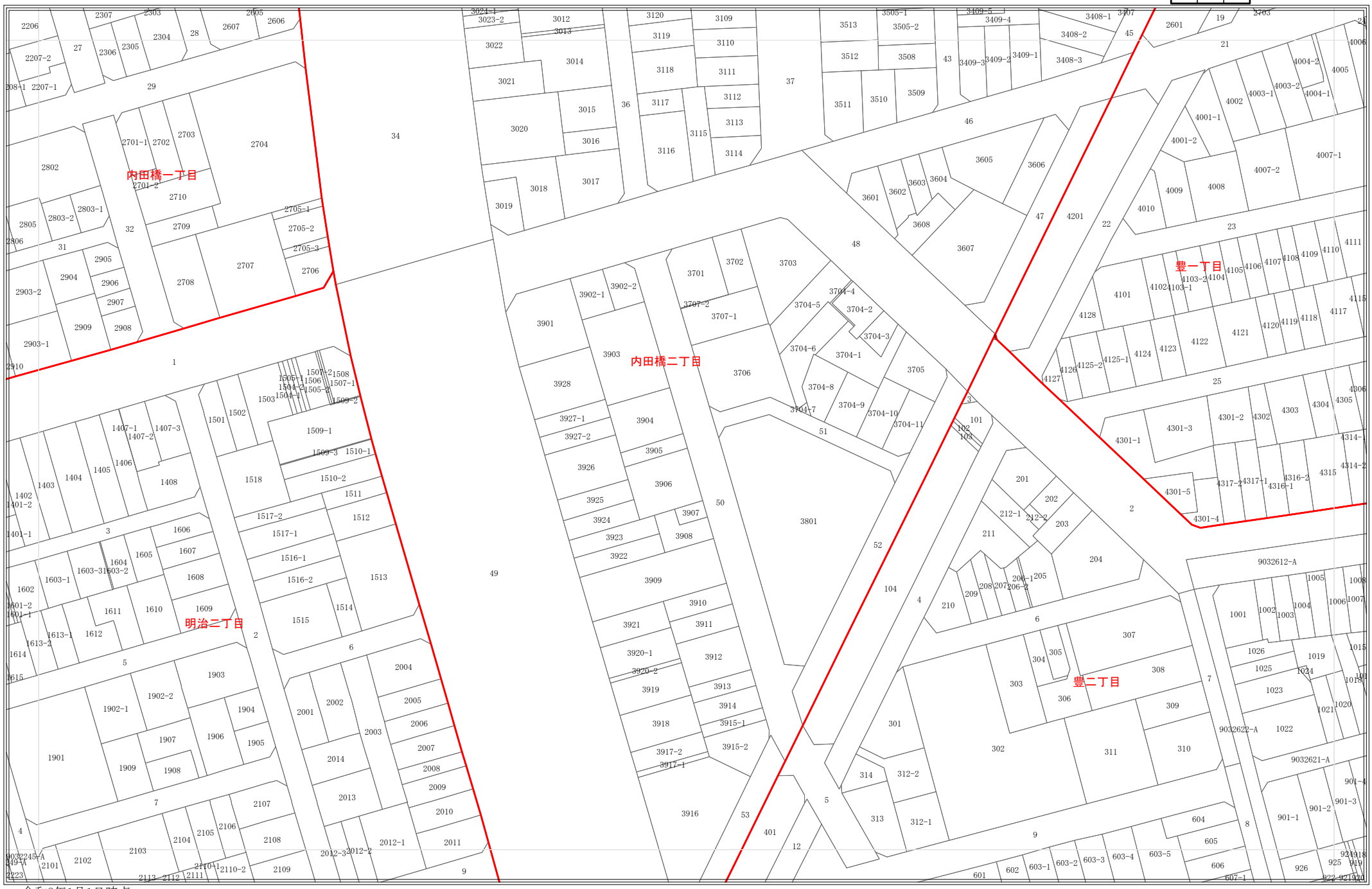

令和8年1月1日時点
・この図面は課税のために作成した図面です。権利関係等の根拠になるものではありません。
・無地番については、Nまたは名古屋市の内部管理番号（例：9876543-A)が表示されている場合があります。

0 25 50 100 メートル

1:1,200

3788

地番参考図

3722	3723	3724
3787	3788	3789
3852	3853	3854

令和8年1月1日時点
・この図面は課税のために作成した図面です。権利関係等の根拠になるものではありません。
・無地番については、Nまたは名古屋市の内部管理番号（例：9876543-A)が表示されている場合があります。

0 25 50 100 メートル

1:1,200

3789

地番参考図

3723	3724	3725
3788	3789	3790
3853	3854	3855

令和8年1月1日時点
・この図面は課税のために作成した図面です。権利関係等の根拠になるものではありません。
・無地番については、Nまたは名古屋市の内部管理番号（例：9876543-A)が表示されている場合があります。

0 25 50 100 メートル

1:1,200

3790

地番参考図

3724	3725	3726
3789	3790	3791
3854	3855	3856

令和8年1月1日時点
・この図面は課税のために作成した図面です。権利関係等の根拠になるものではありません。
・無地番については、Nまたは名古屋市の内部管理番号（例：9876543-A)が表示されている場合があります。

0 25 50 100 メートル

1:1,200

3791

地番参考図

3725	3726	3727
3790	3791	3792
3855	3856	3857

令和8年1月1日時点
・この図面は課税のために作成した図面です。権利関係等の根拠になるものではありません。
・無地番については、Nまたは名古屋市の内部管理番号（例：9876543-A)が表示されている場合があります。

0 25 50 100 メートル

1:1,200

3792

地番参考図

3726	3727	3728
3791	3792	3793
3856	3857	3858

令和8年1月1日時点
・この図面は課税のために作成した図面です。権利関係等の根拠になるものではありません。
・無地番については、Nまたは名古屋市の内部管理番号（例：9876543-A)が表示されている場合があります。

0 25 50 100 メートル

1:1,200

3793

地番参考図

3727	3728	3729
3792	3793	3794
3857	3858	3859

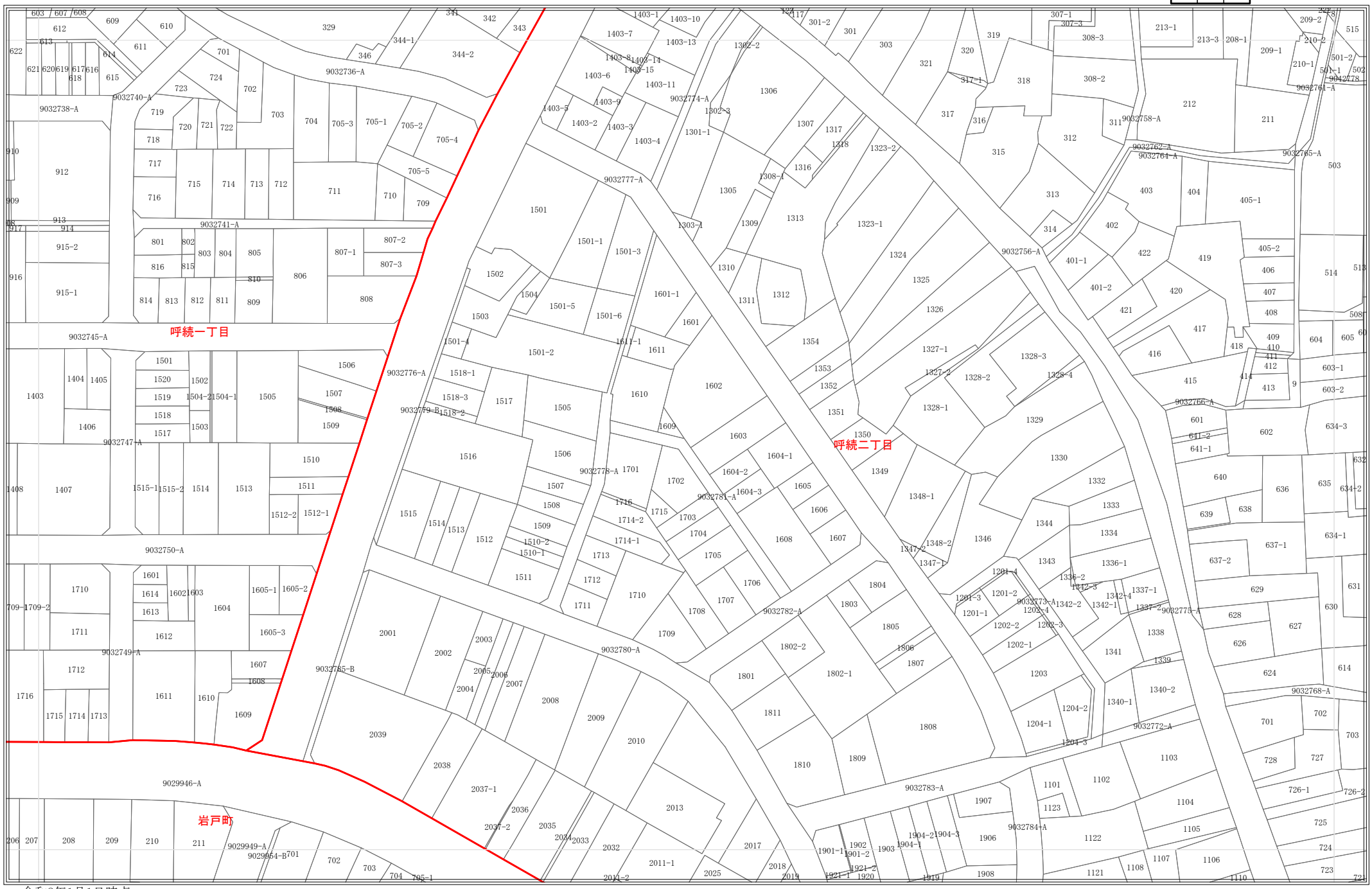

令和8年1月1日時点
・この図面は課税のために作成した図面です。権利関係等の根拠になるものではありません。
・無地番については、Nまたは名古屋市の内部管理番号（例：9876543-A)が表示されている場合があります。

0 25 50 100 メートル

1:1,200

3794

地番参考図

3728	3729	3730
3793	3794	3795
3858	3859	3860

令和8年1月1日時点
・この図面は課税のために作成した図面です。権利関係等の根拠になるものではありません。
・無地番については、Nまたは名古屋市の内部管理番号（例：9876543-A)が表示されている場合があります。

0 25 50 100 メートル

1:1,200

3795

地番参考図

3729	3730	3731
3794	3795	3796
3859	3860	3861

令和8年1月1日時点
・この図面は課税のために作成した図面です。権利関係等の根拠になるものではありません。
・無地番については、Nまたは名古屋市の内部管理番号（例：9876543-A)が表示されている場合があります。

0 25 50 100 メートル

1:1,200

3796

地番参考図

3730	3731	3732
3795	3796	3797
3860	3861	3862

令和8年1月1日時点
・この図面は課税のために作成した図面です。権利関係等の根拠になるものではありません。
・無地番については、Nまたは名古屋市の内部管理番号（例：9876543-A)が表示されている場合があります。

0 25 50 100 メートル

1:1,200

3797

地番参考図

3731	3732	3733
3796	3797	3798
3861	3862	3863

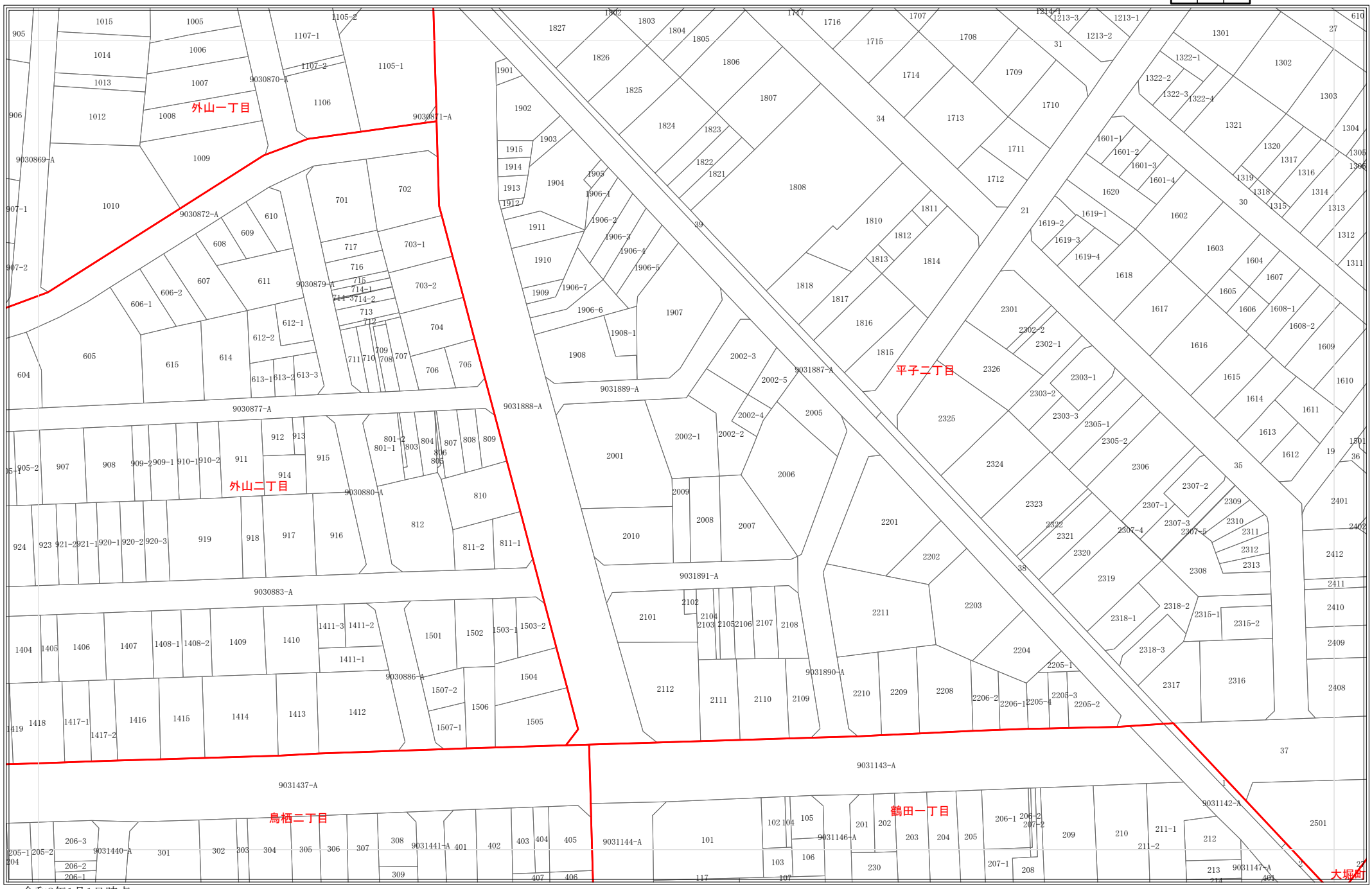

令和8年1月1日時点
・この図面は課税のために作成した図面です。権利関係等の根拠になるものではありません。
・無地番については、Nまたは名古屋市の内部管理番号（例：9876543-A)が表示されている場合があります。

0 25 50 100 メートル

1:1,200

3798

地番参考図

3732	3733	3734
3797	3798	3799
3862	3863	3864

令和8年1月1日時点
・この図面は課税のために作成した図面です。権利関係等の根拠になるものではありません。
・無地番については、Nまたは名古屋市の内部管理番号（例：9876543-A)が表示されている場合があります。

0 25 50 100 メートル

1:1,200

3799

地番参考図

3733	3734	3735
3798	3799	3800
3863	3864	3865

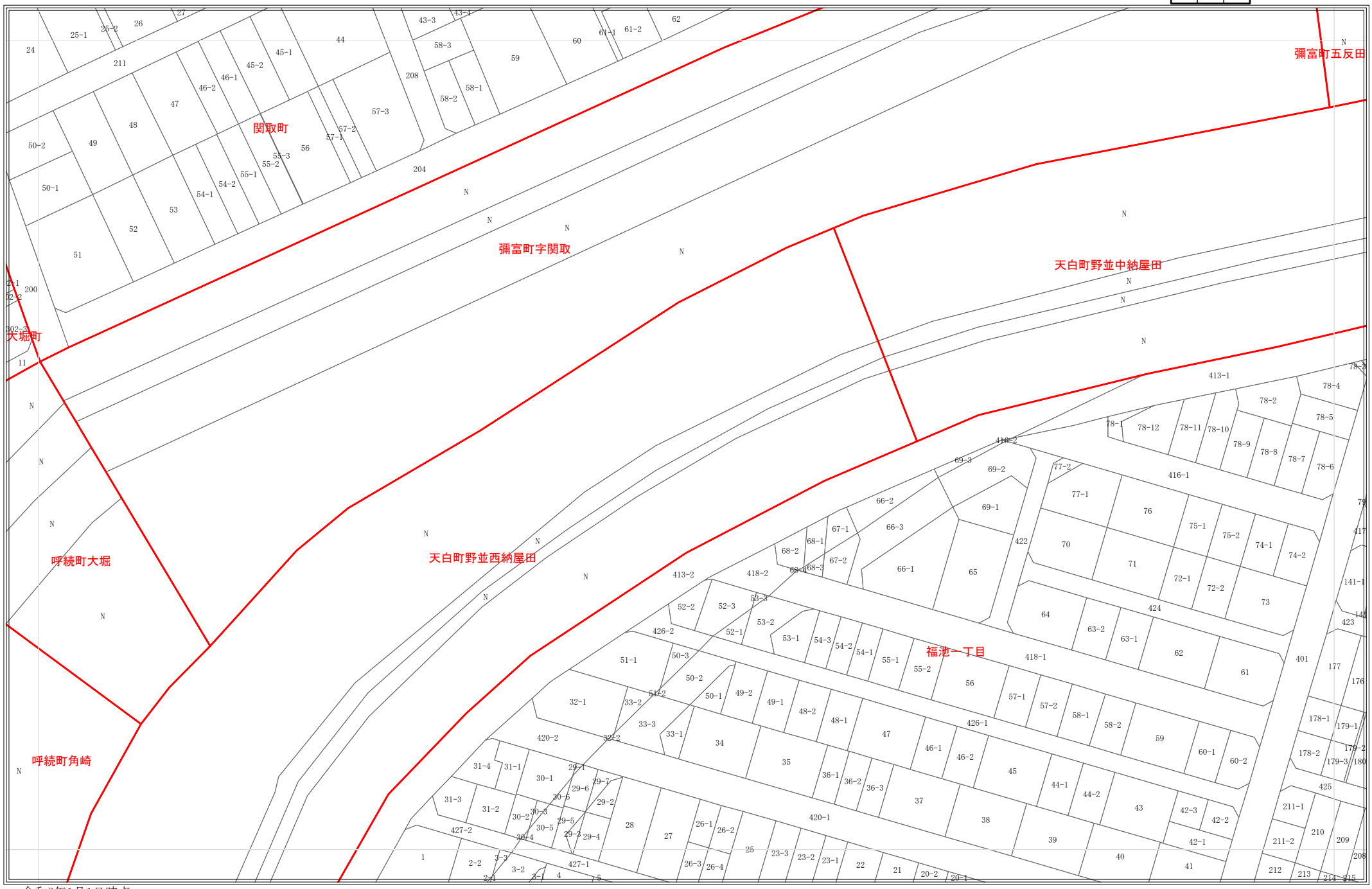

令和8年1月1日時点
・この図面は課税のために作成した図面です。権利関係等の根拠になるものではありません。
・無地番については、Nまたは名古屋市の内部管理番号（例：9876543-A)が表示されている場合があります。

0 25 50 100 メートル

1:1,200

3850

地番参考図

3784	3785	3786
3849	3850	3851
3915	3916	3917

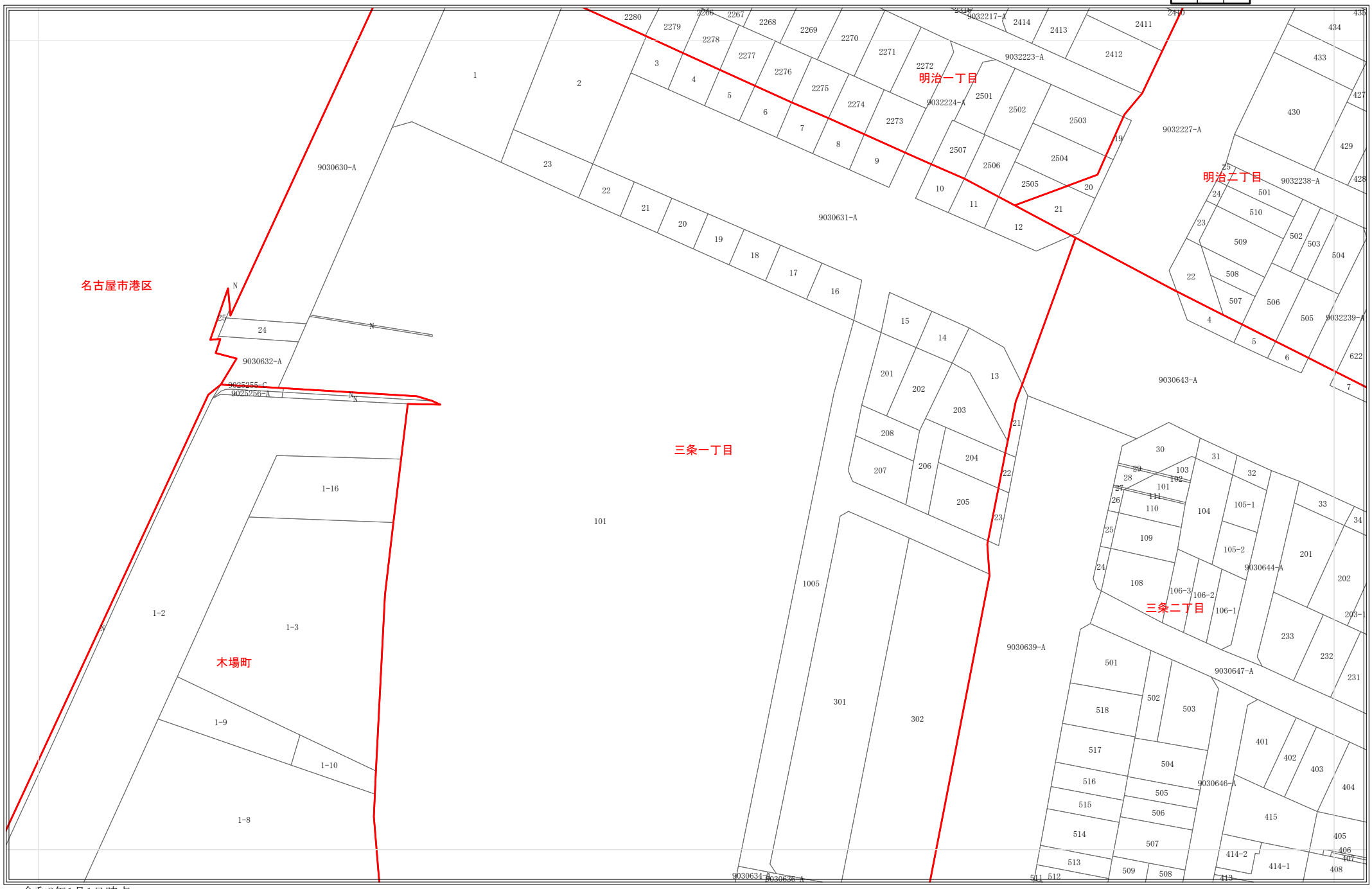

令和8年1月1日時点
・この図面は課税のために作成した図面です。権利関係等の根拠になるものではありません。
・無地番については、Nまたは名古屋市の内部管理番号（例：9876543-A)が表示されている場合があります。

0 25 50 100 メートル

1:1,200

3851

地番参考図

3785	3786	3787
3850	3851	3852
3916	3917	3918

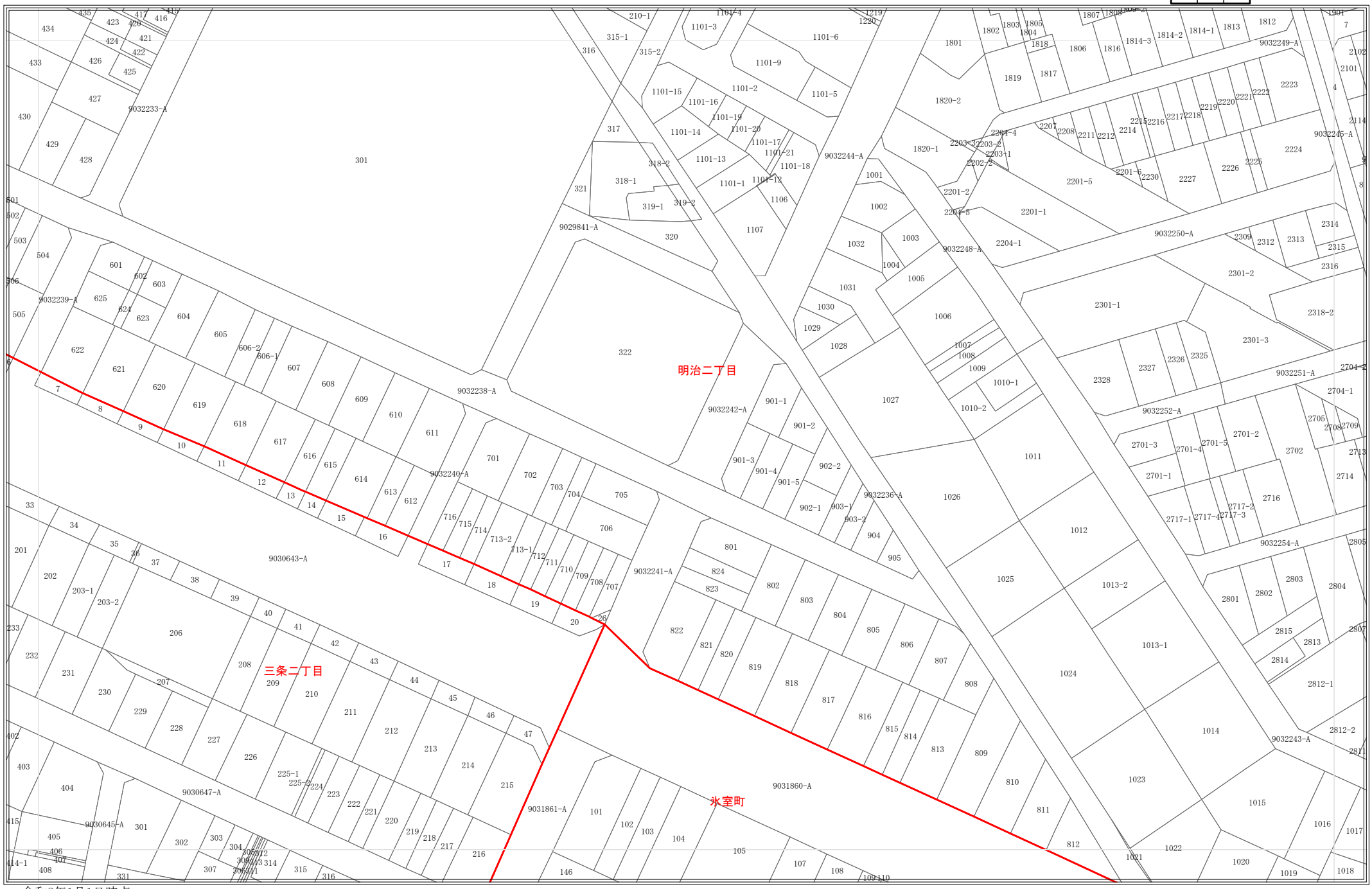

令和8年1月1日時点
・この図面は課税のために作成した図面です。権利関係等の根拠になるものではありません。
・無地番については、Nまたは名古屋市の内部管理番号（例：9876543-A)が表示されている場合があります。

0 25 50 100 メートル

1:1,200

3852

地番参考図

3786	3787	3788
3851	3852	3853
3917	3918	3919

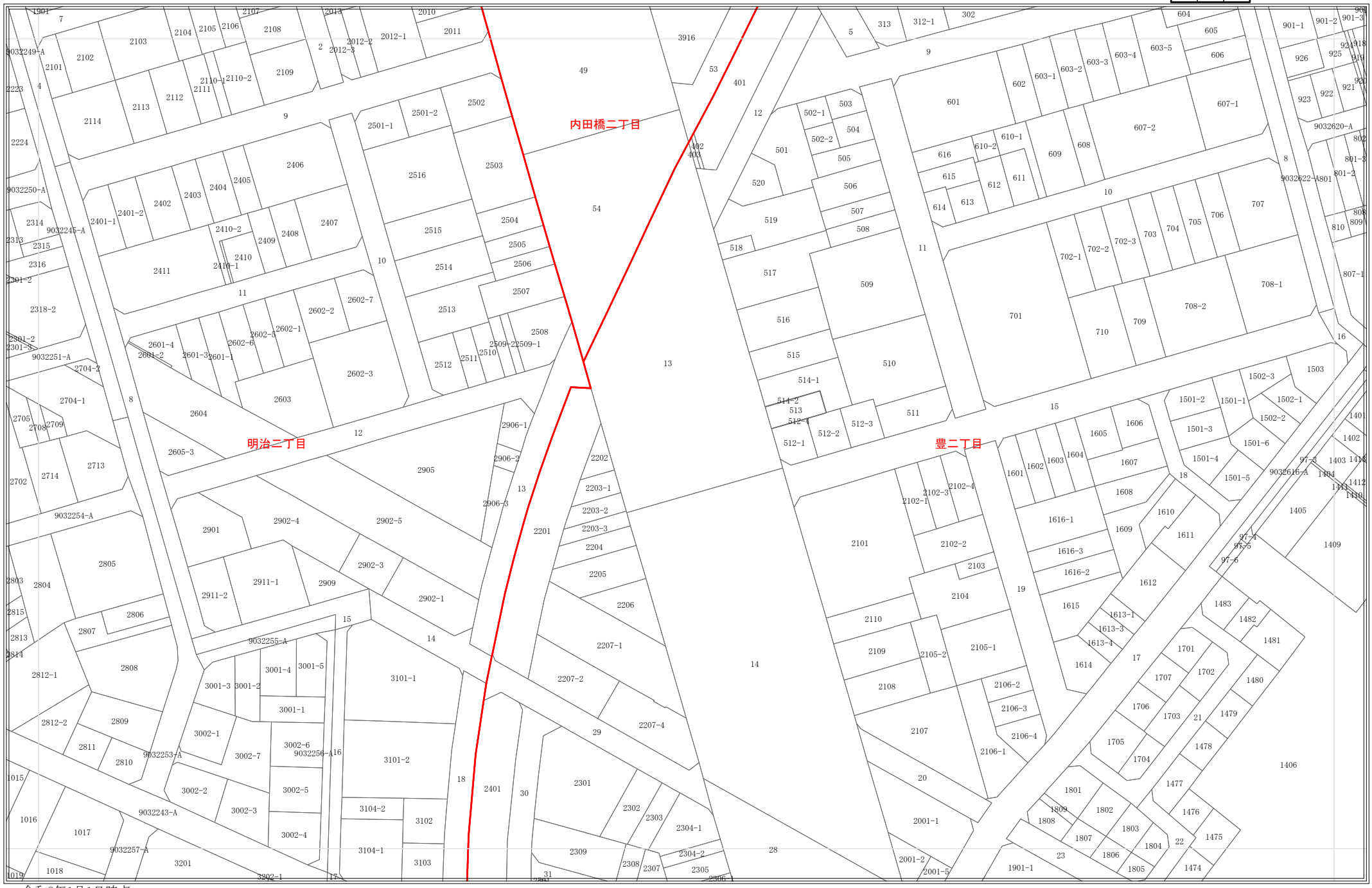

令和8年1月1日時点
・この図面は課税のために作成した図面です。権利関係等の根拠になるものではありません。
・無地番については、Nまたは名古屋市の内部管理番号（例：9876543-A)が表示されている場合があります。

0 25 50 100 メートル

1:1,200

3853

地番参考図

3787	3788	3789
3852	3853	3854
3918	3919	3920

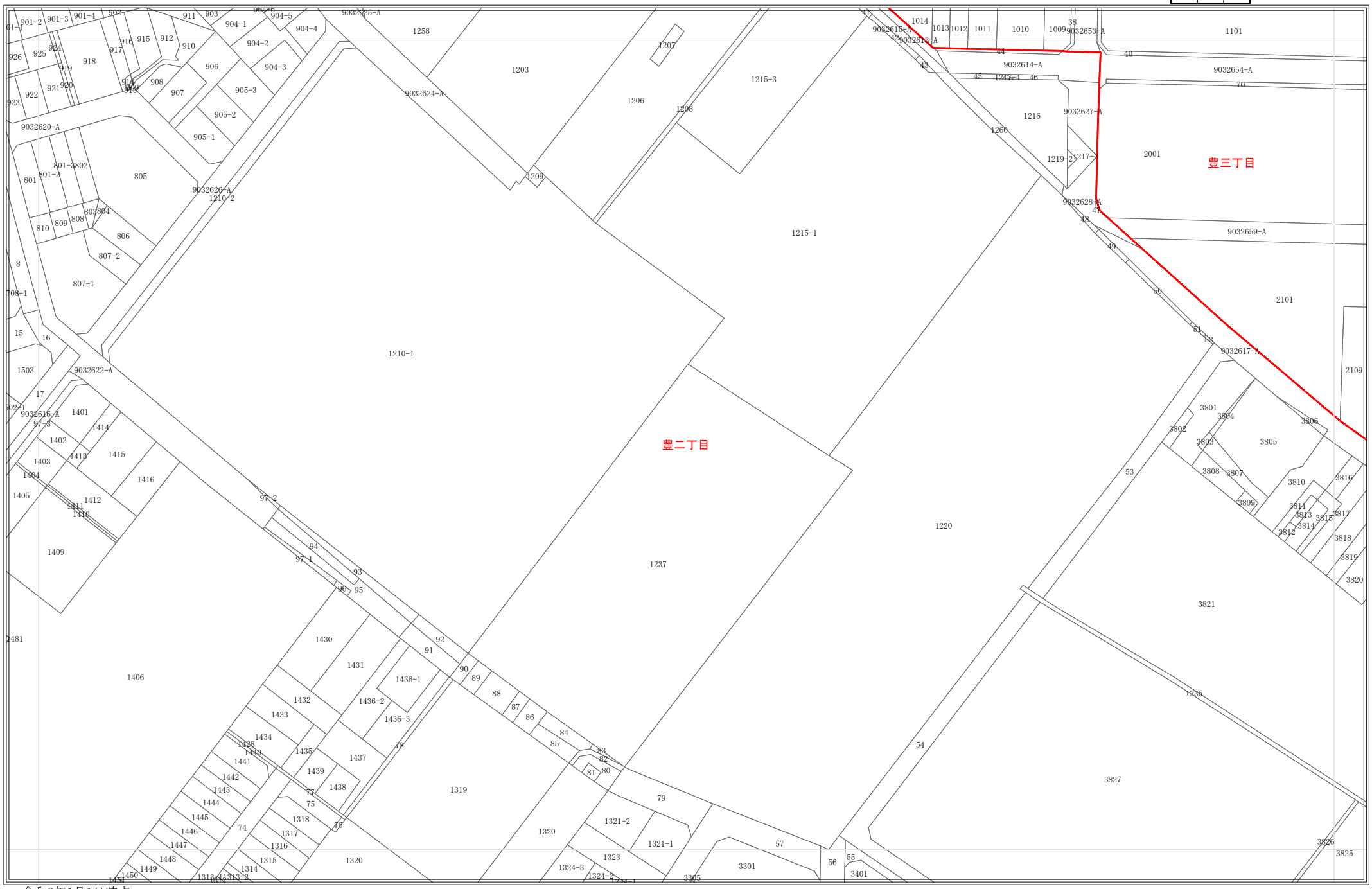

令和8年1月1日時点
・この図面は課税のために作成した図面です。権利関係等の根拠になるものではありません。
・無地番については、Nまたは名古屋市の内部管理番号（例：9876543-A)が表示されている場合があります。

0 25 50 100 メートル

1:1,200

3854

地番参考図

3788	3789	3790
3853	3854	3855
3919	3920	3921

令和8年1月1日時点
・この図面は課税のために作成した図面です。権利関係等の根拠になるものではありません。
・無地番については、Nまたは名古屋市の内部管理番号（例：9876543-A)が表示されている場合があります。

0 25 50 100 メートル

1:1,200

3855

地番参考図

3789	3790	3791
3854	3855	3856
3920	3921	3922

令和8年1月1日時点
・この図面は課税のために作成した図面です。権利関係等の根拠になるものではありません。
・無地番については、Nまたは名古屋市の内部管理番号（例：9876543-A)が表示されている場合があります。

0 25 50 100 メートル

1:1,200

3856

地番参考図

3790	3791	3792
3855	3856	3857
3921	3922	3923

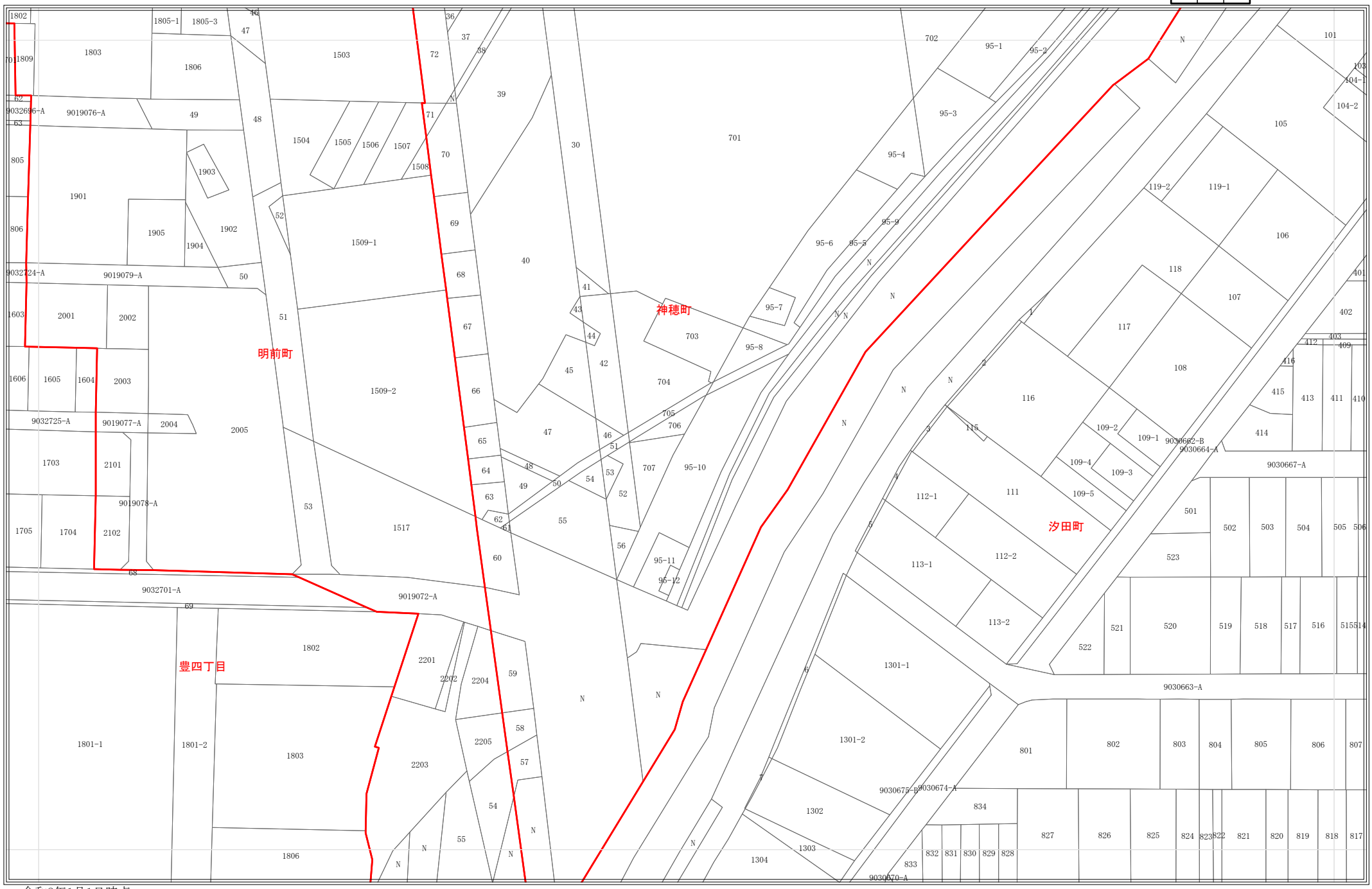

令和8年1月1日時点
・この図面は課税のために作成した図面です。権利関係等の根拠になるものではありません。
・無地番については、Nまたは名古屋市の内部管理番号（例：9876543-A)が表示されている場合があります。

0 25 50 100 メートル

1:1,200

3857

地番参考図

3791	3792	3793
3856	3857	3858
3922	3923	3924

令和8年1月1日時点
・この図面は課税のために作成した図面です。権利関係等の根拠になるものではありません。
・無地番については、Nまたは名古屋市の内部管理番号（例：9876543-A)が表示されている場合があります。

0 25 50 100 メートル

1:1,200

3858

地番参考図

3792	3793	3794
3857	3858	3859
3923	3924	3925

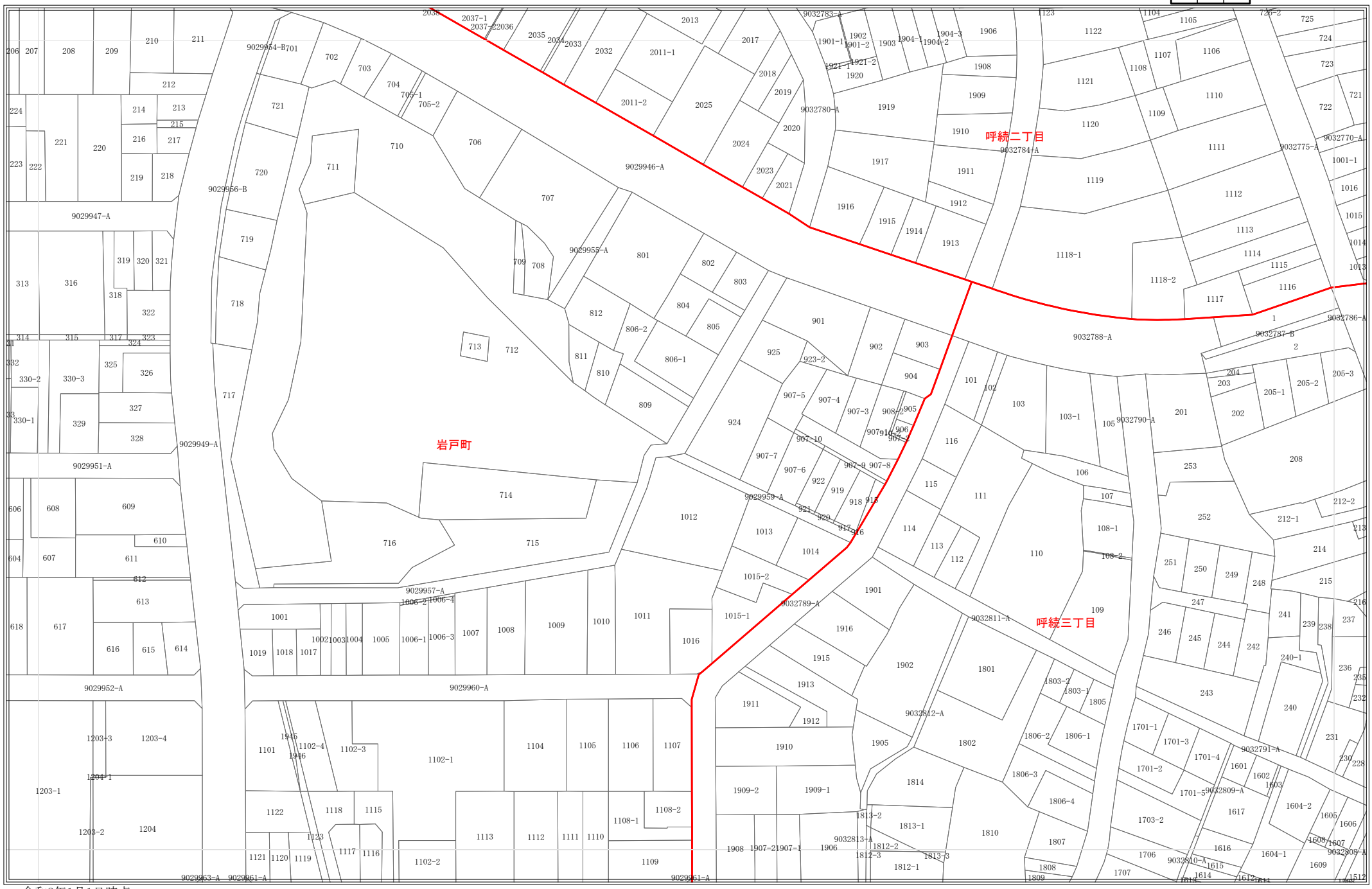

令和8年1月1日時点
・この図面は課税のために作成した図面です。権利関係等の根拠になるものではありません。
・無地番については、Nまたは名古屋市の内部管理番号（例：9876543-A)が表示されている場合があります。

0 25 50 100 メートル

1:1,200

3859

地番参考図

3793	3794	3795
3858	3859	3860
3924	3925	3926

令和8年1月1日時点
・この図面は課税のために作成した図面です。権利関係等の根拠になるものではありません。
・無地番については、Nまたは名古屋市の内部管理番号（例：9876543-A)が表示されている場合があります。

0 25 50 100 メートル

1:1,200

3860

地番参考図

3794	3795	3796
3859	3860	3861
3925	3926	3927

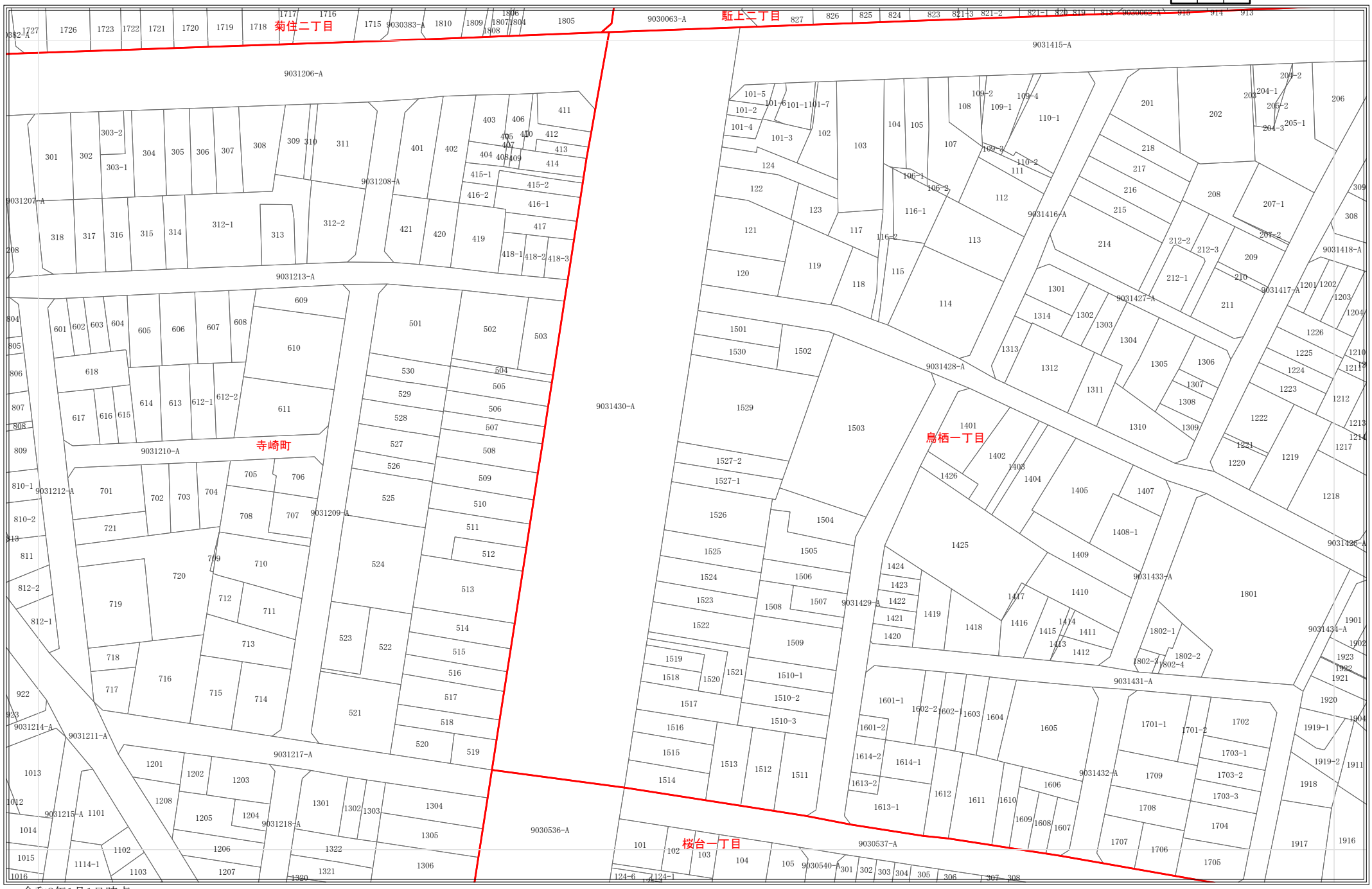

令和8年1月1日時点
・この図面は課税のために作成した図面です。権利関係等の根拠になるものではありません。
・無地番については、Nまたは名古屋市の内部管理番号（例：9876543-A)が表示されている場合があります。

0 25 50 100 メートル

1:1,200

3861

地番参考図

3795	3796	3797
3860	3861	3862
3926	3927	3928

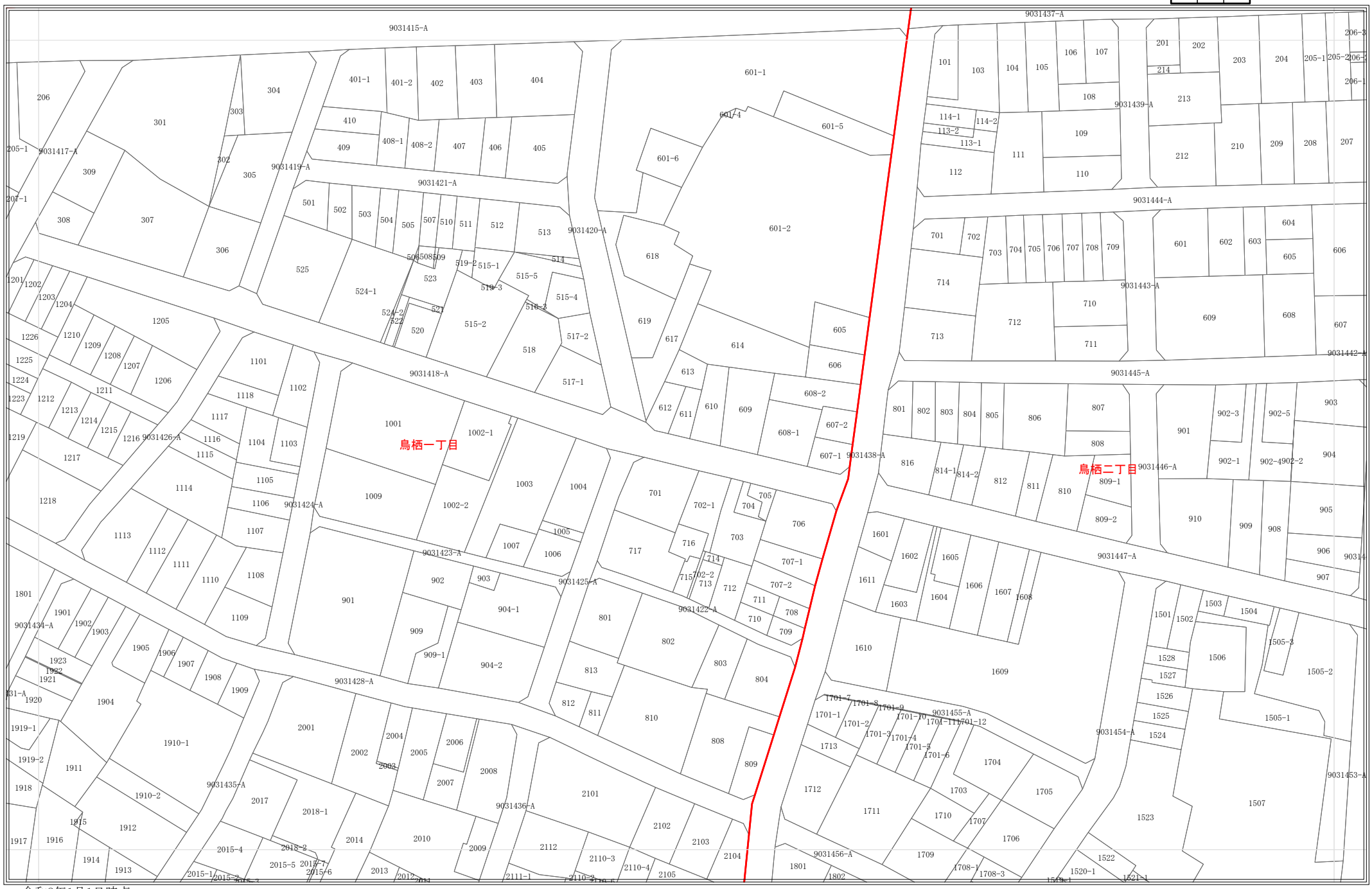

令和8年1月1日時点
・この図面は課税のために作成した図面です。権利関係等の根拠になるものではありません。
・無地番については、Nまたは名古屋市の内部管理番号（例：9876543-A)が表示されている場合があります。

0 25 50 100 メートル

1:1,200

3862

地番参考図

3796	3797	3798
3861	3862	3863
3927	3928	3929

令和8年1月1日時点
・この図面は課税のために作成した図面です。権利関係等の根拠になるものではありません。
・無地番については、Nまたは名古屋市の内部管理番号（例：9876543-A)が表示されている場合があります。

0 25 50 100 メートル

1:1,200

3863

地番参考図

3797	3798	3799
3862	3863	3864
3928	3929	3930

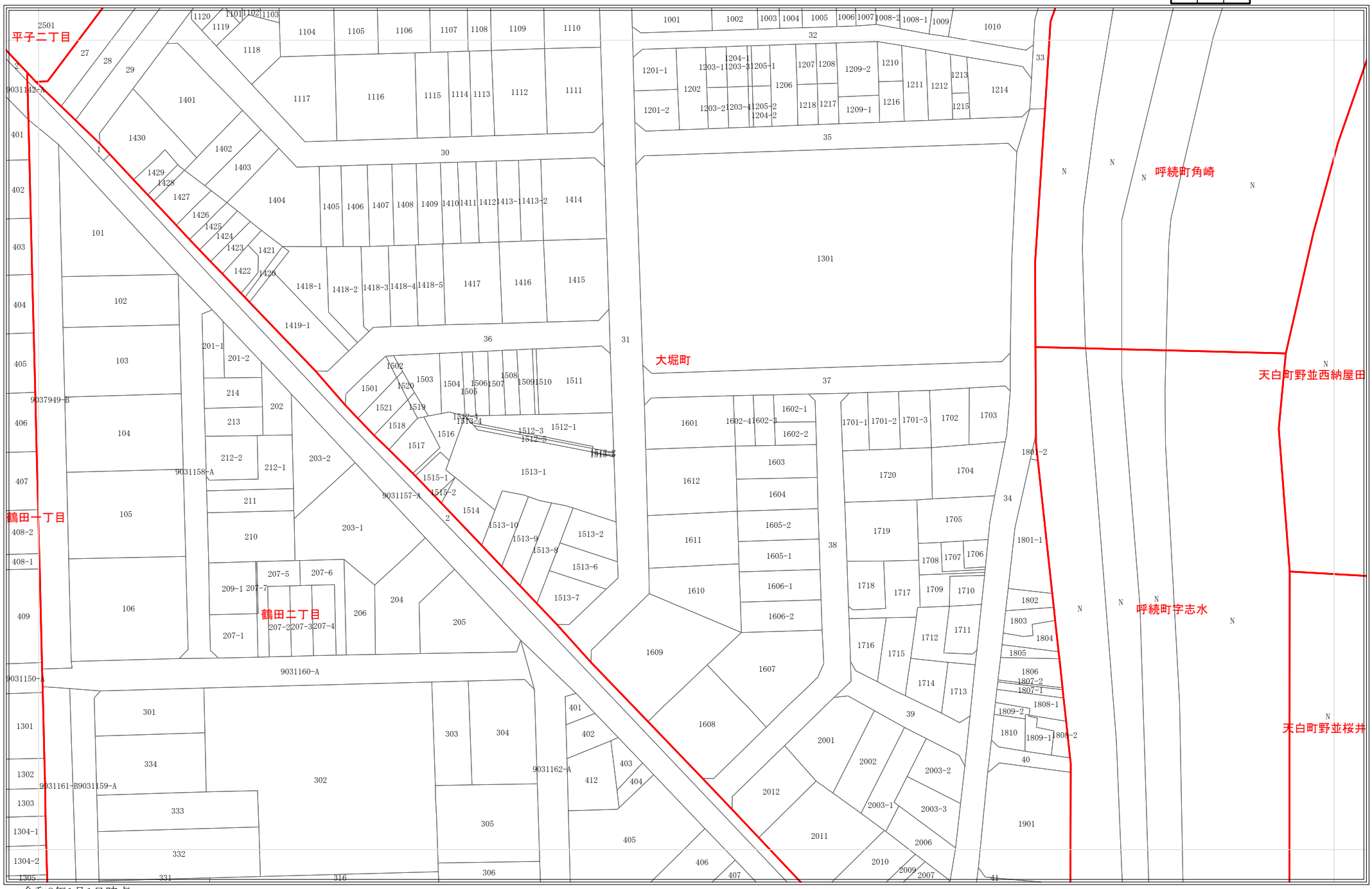

令和8年1月1日時点
・この図面は課税のために作成した図面です。権利関係等の根拠になるものではありません。
・無地番については、Nまたは名古屋市の内部管理番号（例：9876543-A)が表示されている場合があります。

0 25 50 100 メートル

1:1,200

3864

地番参考図

3798	3799	3800
3863	3864	3865
3929	3930	3931

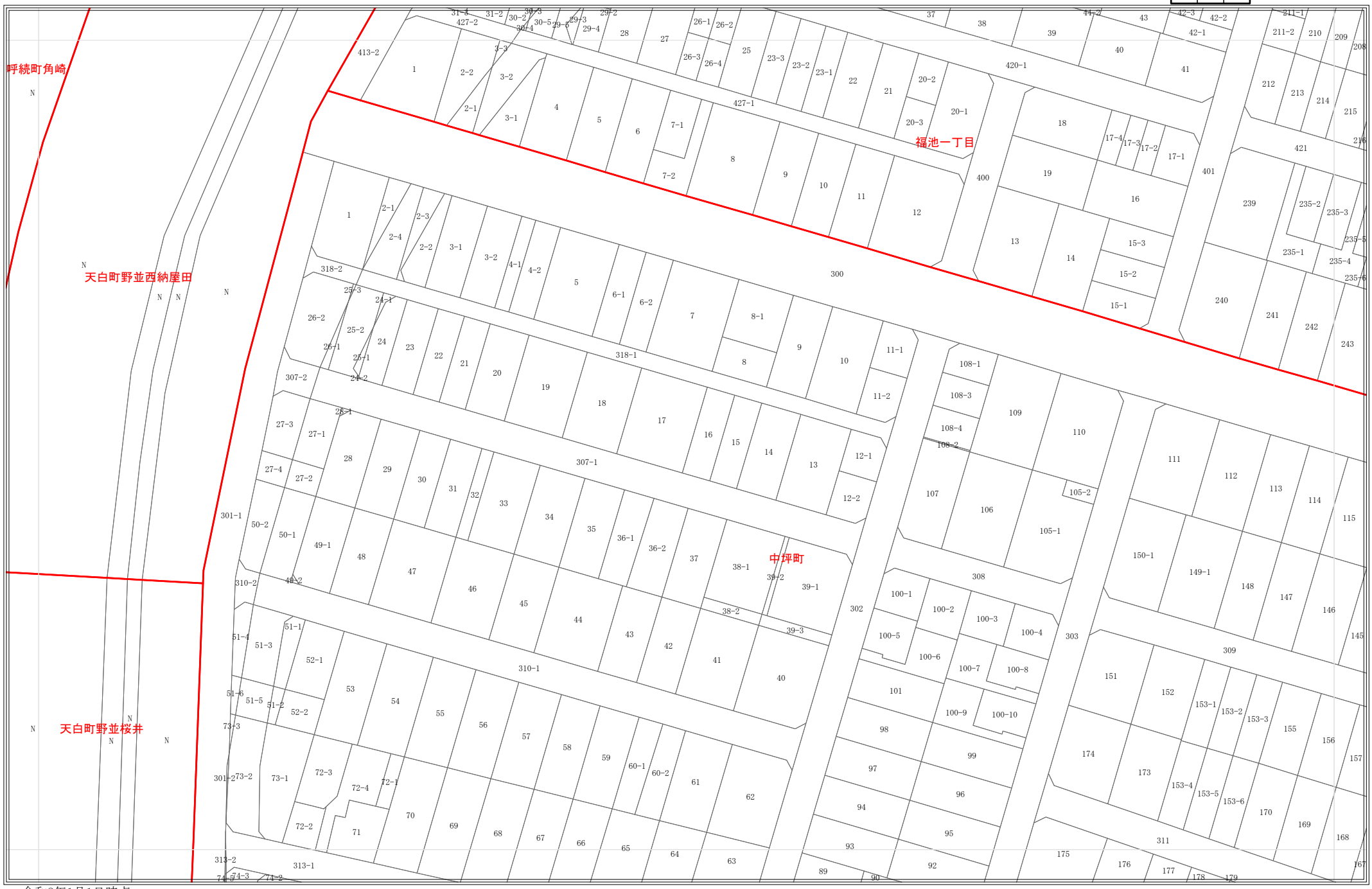

令和8年1月1日時点
・この図面は課税のために作成した図面です。権利関係等の根拠になるものではありません。
・無地番については、Nまたは名古屋市の内部管理番号（例：9876543-A)が表示されている場合があります。

0 25 50 100 メートル

1:1,200

3916

地番参考図

3849	3850	3851
3915	3916	3917
3980	3981	3982

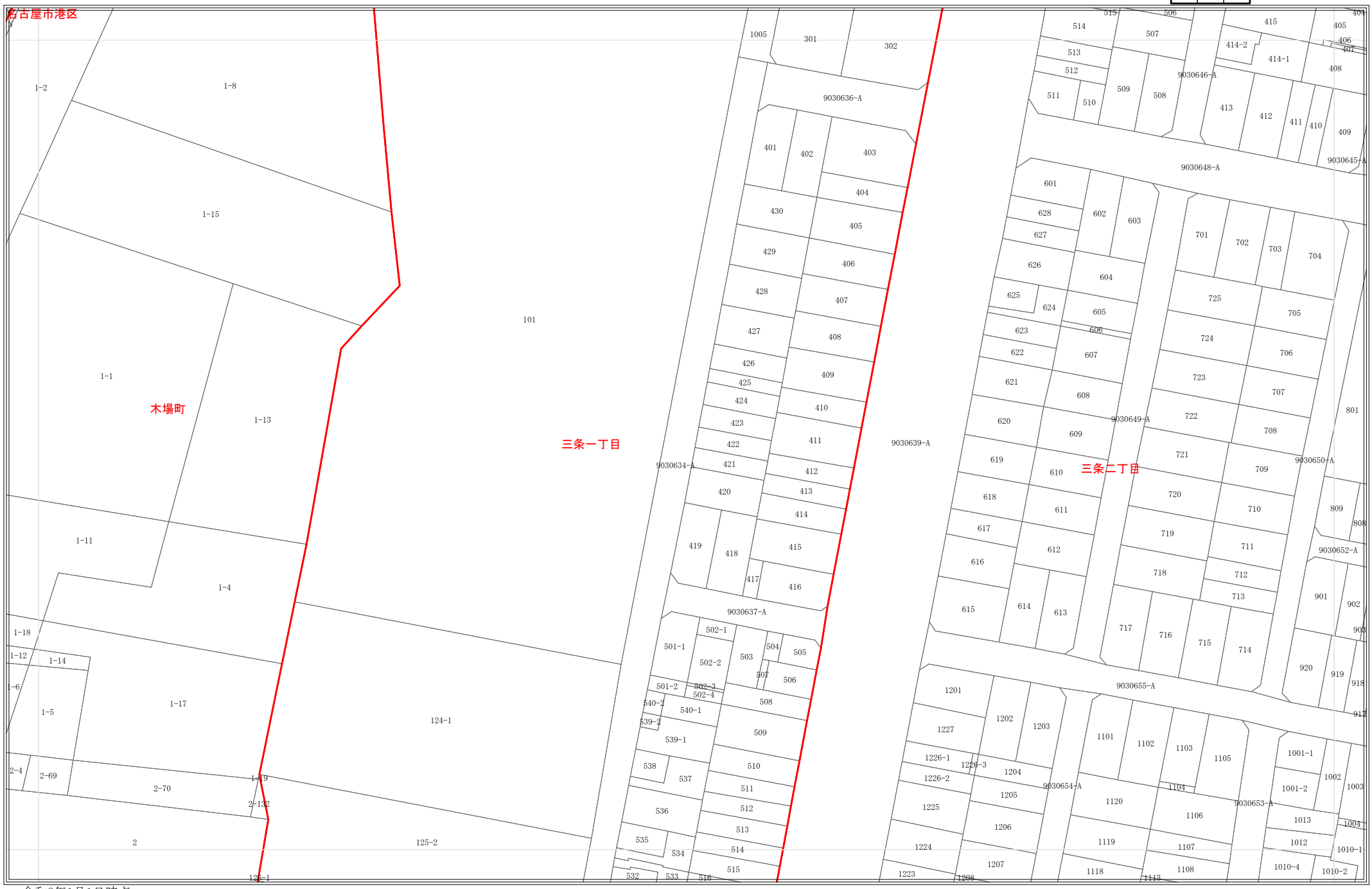

令和8年1月1日時点
・この図面は課税のために作成した図面です。権利関係等の根拠になるものではありません。
・無地番については、Nまたは名古屋市の内部管理番号（例：9876543-A)が表示されている場合があります。

1:1,200

3917

地番参考図

3850	3851	3852
3916	3917	3918
3981	3982	3983

令和8年1月1日時点
・この図面は課税のために作成した図面です。権利関係等の根拠になるものではありません。
・無地番については、Nまたは名古屋市の内部管理番号（例：9876543-A)が表示されている場合があります。

0 25 50 100 メートル

1:1,200

3918

地番参考図

3851	3852	3853
3917	3918	3919
3982	3983	3984

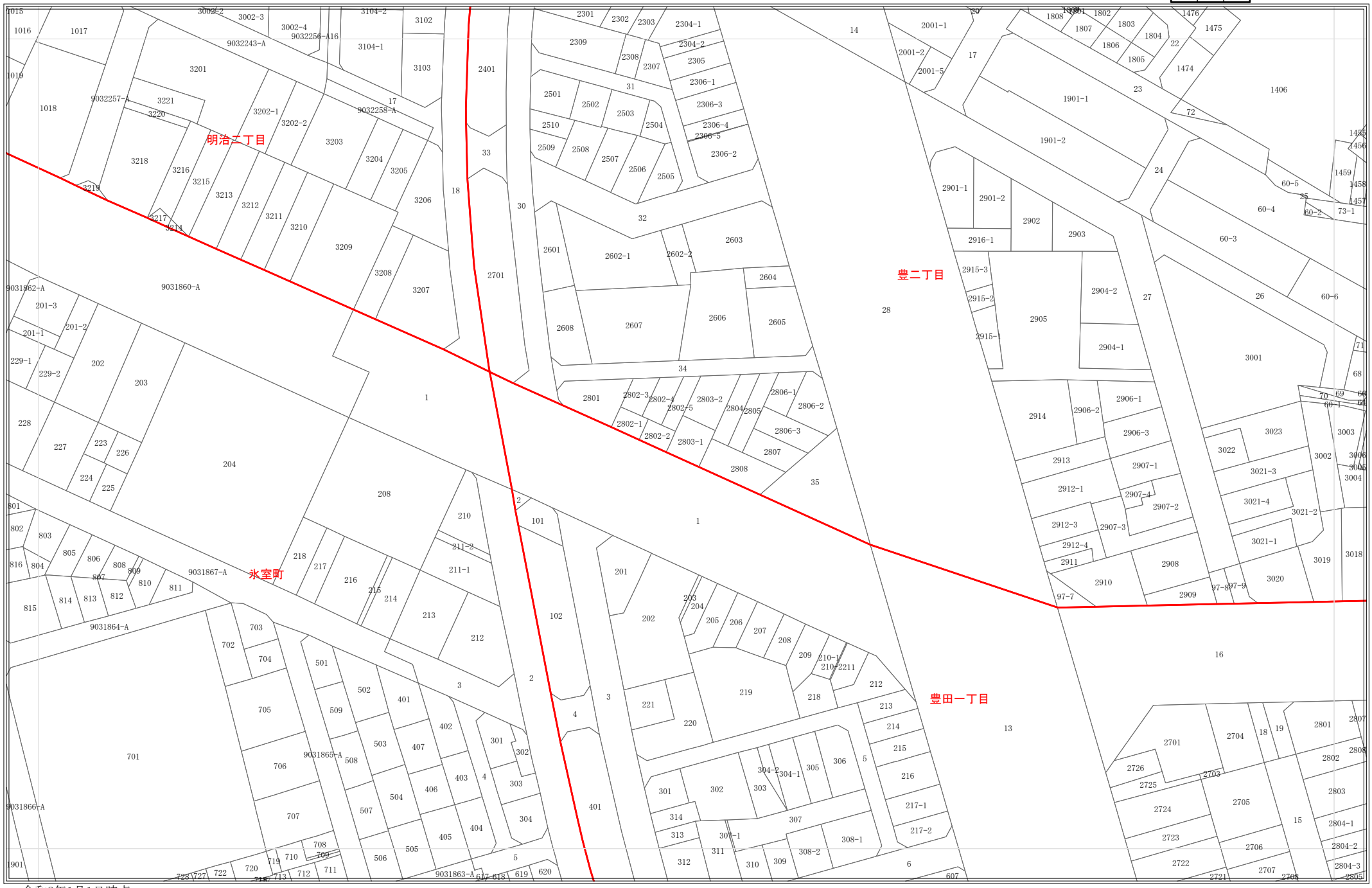

令和8年1月1日時点
・この図面は課税のために作成した図面です。権利関係等の根拠になるものではありません。
・無地番については、Nまたは名古屋市の内部管理番号（例：9876543-A)が表示されている場合があります。

0 25 50 100 メートル

1:1,200

3919

地番参考図

3852	3853	3854
3918	3919	3920
3983	3984	3985

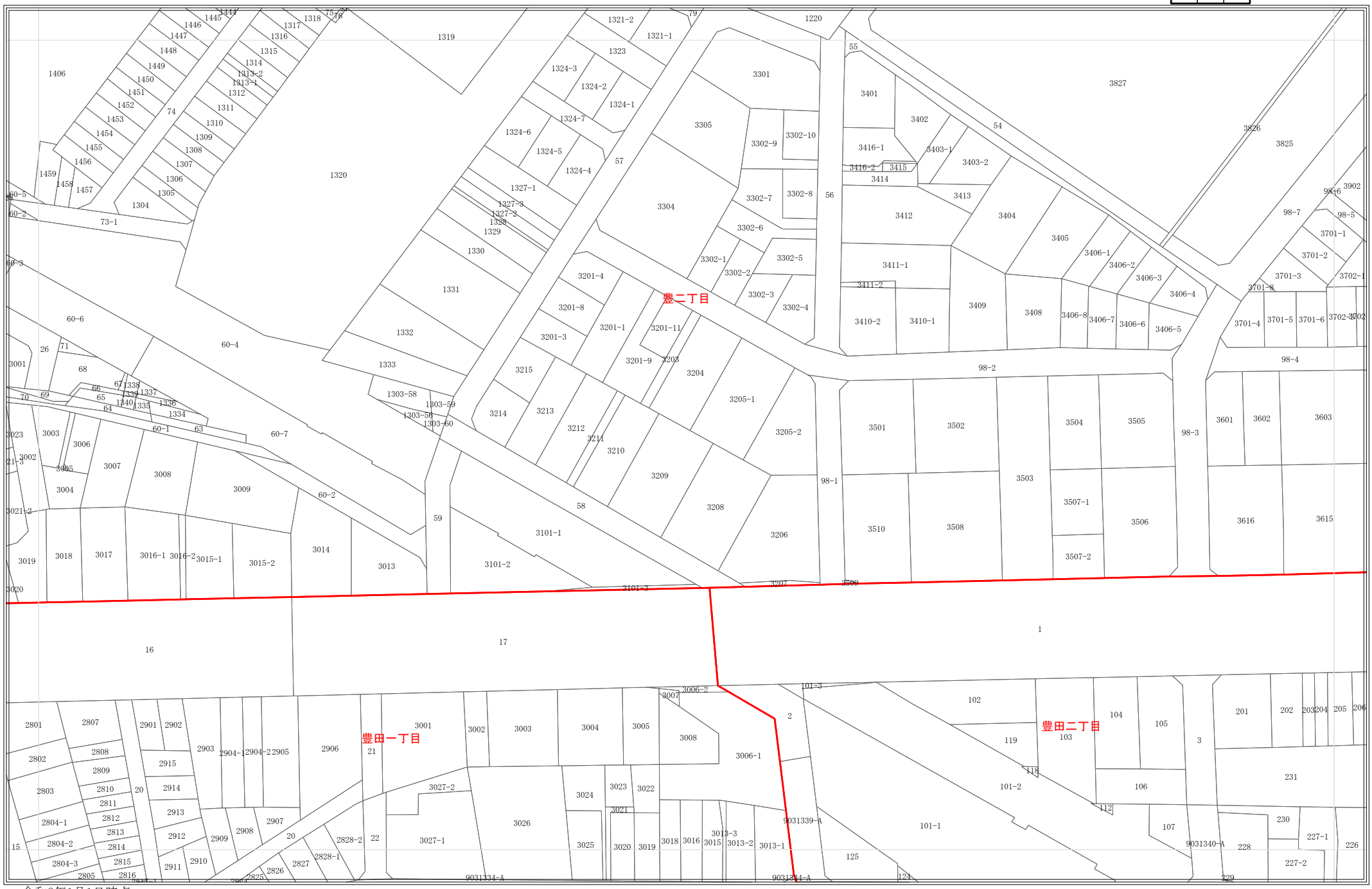

令和8年1月1日時点
・この図面は課税のために作成した図面です。権利関係等の根拠になるものではありません。
・無地番については、Nまたは名古屋市の内部管理番号（例：9876543-A)が表示されている場合があります。

0 25 50 100 メートル

1:1,200

3920

地番参考図

3853	3854	3855
3919	3920	3921
3984	3985	3986

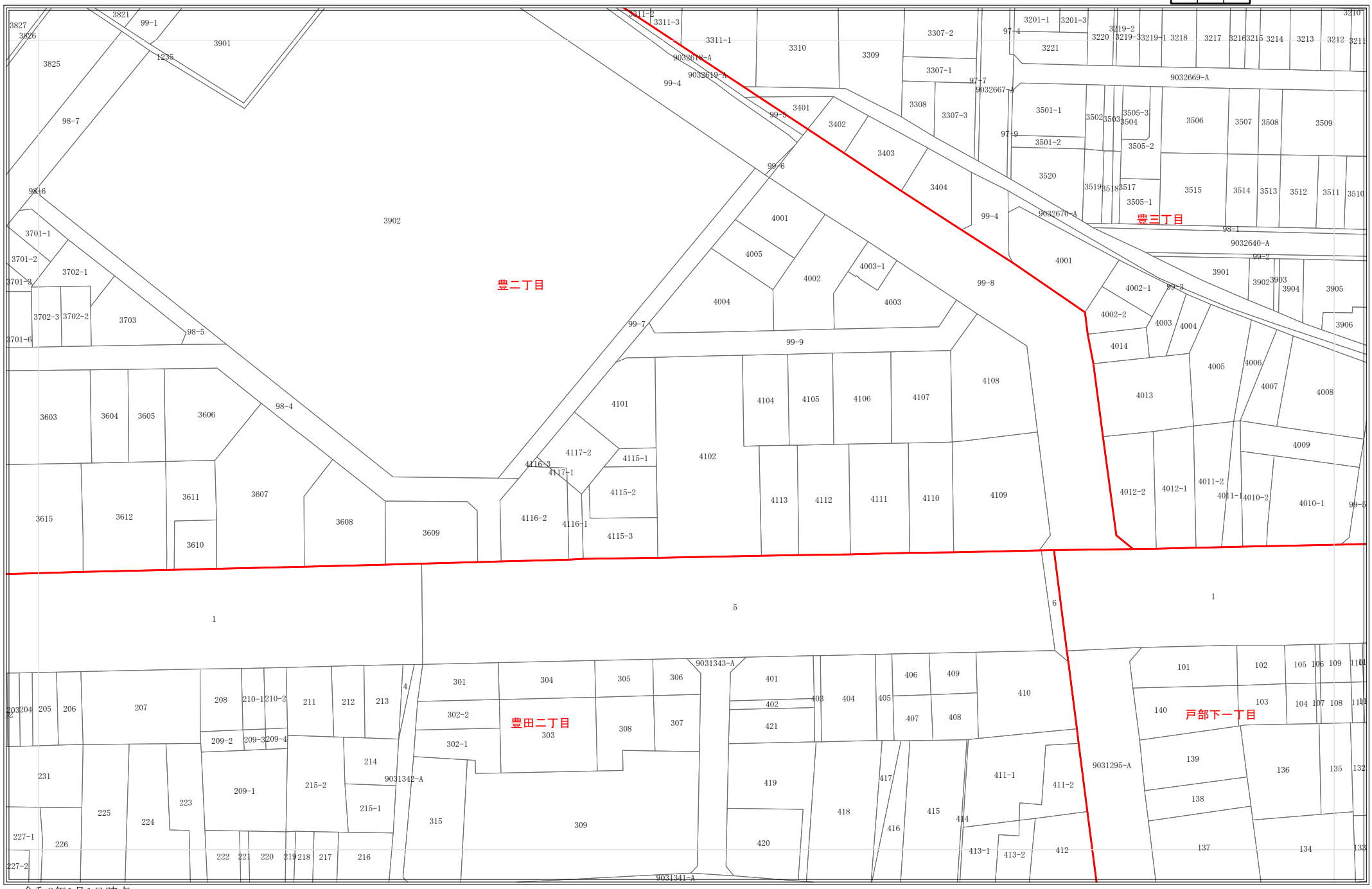

令和8年1月1日時点
・この図面は課税のために作成した図面です。権利関係等の根拠になるものではありません。
・無地番については、Nまたは名古屋市の内部管理番号（例：9876543-A)が表示されている場合があります。

0 25 50 100 メートル

1:1,200

3921

地番参考図

3854	3855	3856
3920	3921	3922
3985	3986	3987

令和8年1月1日時点
・この図面は課税のために作成した図面です。権利関係等の根拠になるものではありません。
・無地番については、Nまたは名古屋市の内部管理番号（例：9876543-A)が表示されている場合があります。

0 25 50 100 メートル

1:1,200

3922

地番参考図

3855	3856	3857
3921	3922	3923
3986	3987	3988

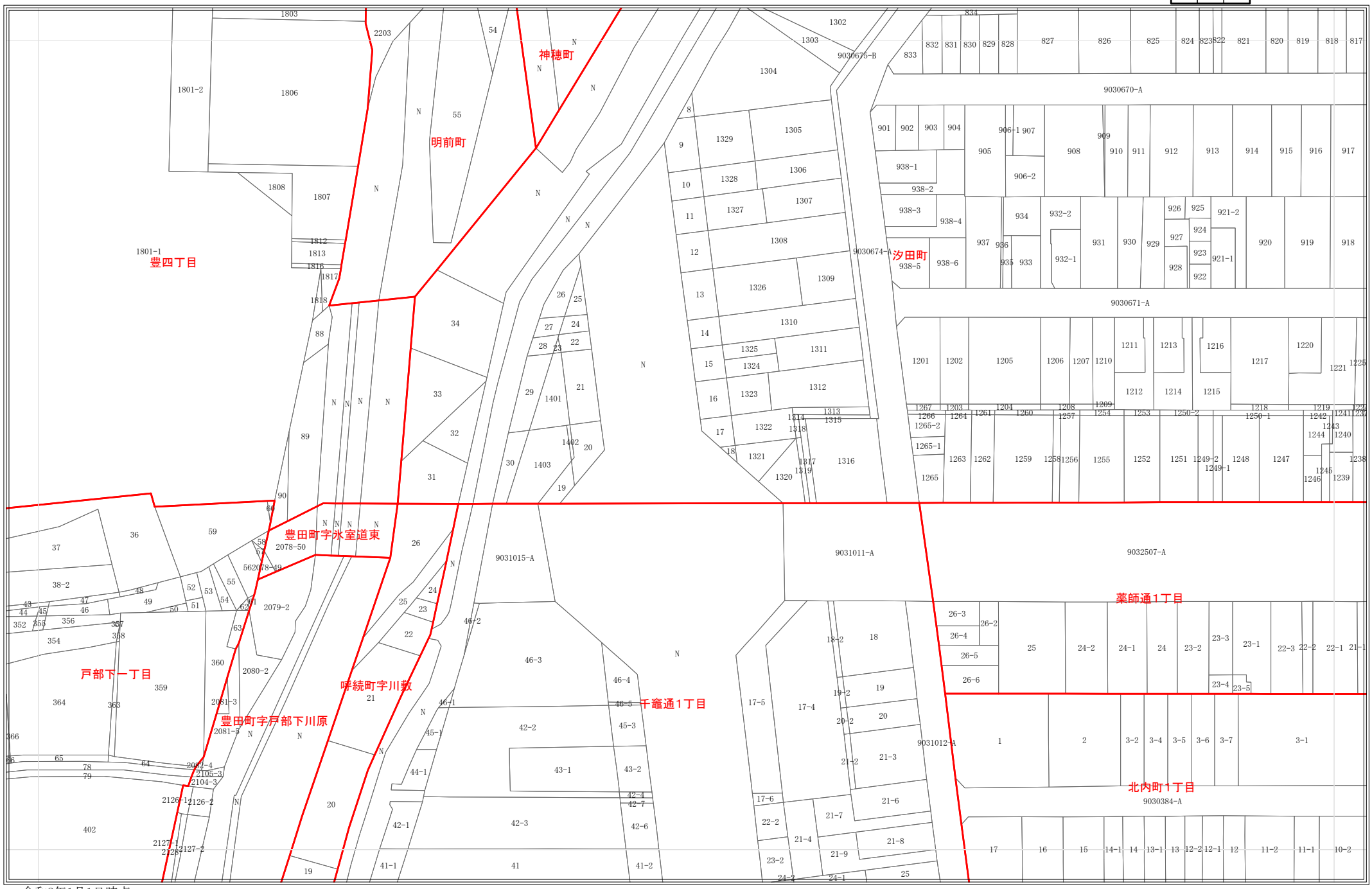

令和8年1月1日時点
・この図面は課税のために作成した図面です。権利関係等の根拠になるものではありません。
・無地番については、Nまたは名古屋市の内部管理番号（例：9876543-A)が表示されている場合があります。

0 25 50 100 メートル

1:1,200

3923

地番参考図

3856	3857	3858
3922	3923	3924
3987	3988	3989

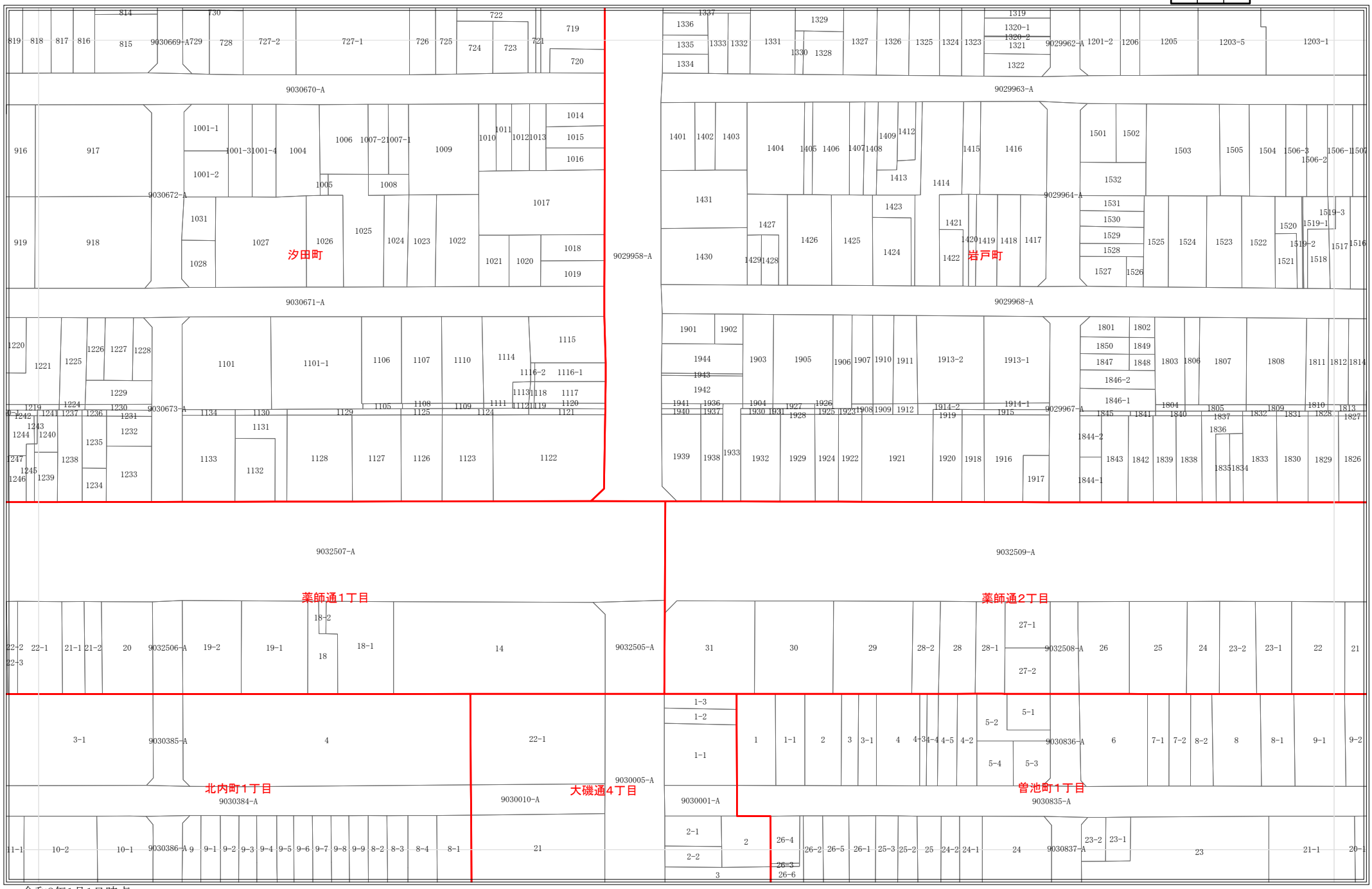

令和8年1月1日時点
・この図面は課税のために作成した図面です。権利関係等の根拠になるものではありません。
・無地番については、Nまたは名古屋市の内部管理番号（例：9876543-A)が表示されている場合があります。

0 25 50 100 メートル

1:1,200

3924

地番参考図

3857	3858	3859
3923	3924	3925
3988	3989	3990

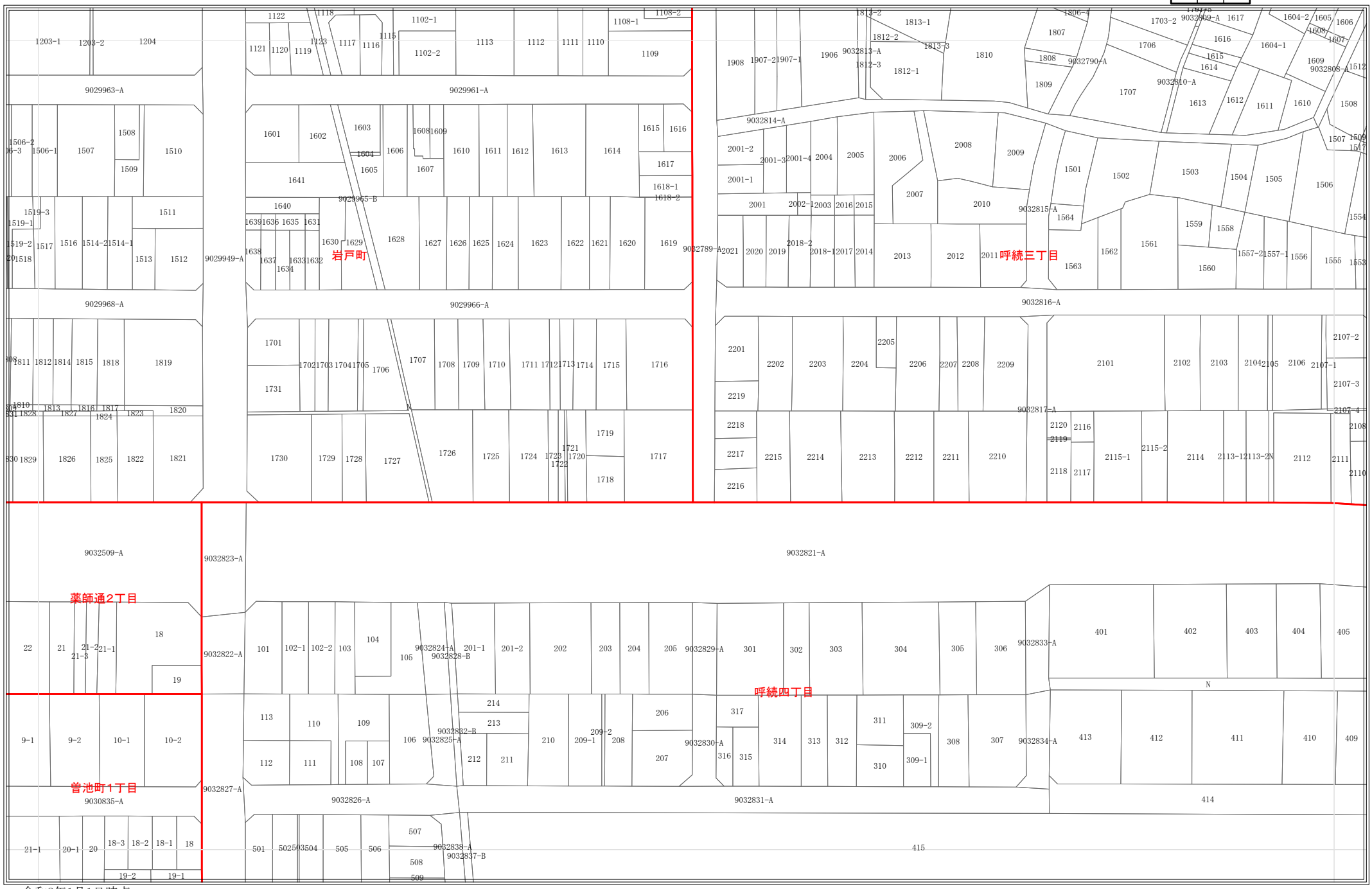

令和8年1月1日時点
・この図面は課税のために作成した図面です。権利関係等の根拠になるものではありません。
・無地番については、Nまたは名古屋市の内部管理番号（例：9876543-A)が表示されている場合があります。

0 25 50 100 メートル

1:1,200

3925

地番参考図

3858	3859	3860
3924	3925	3926
3989	3990	3991

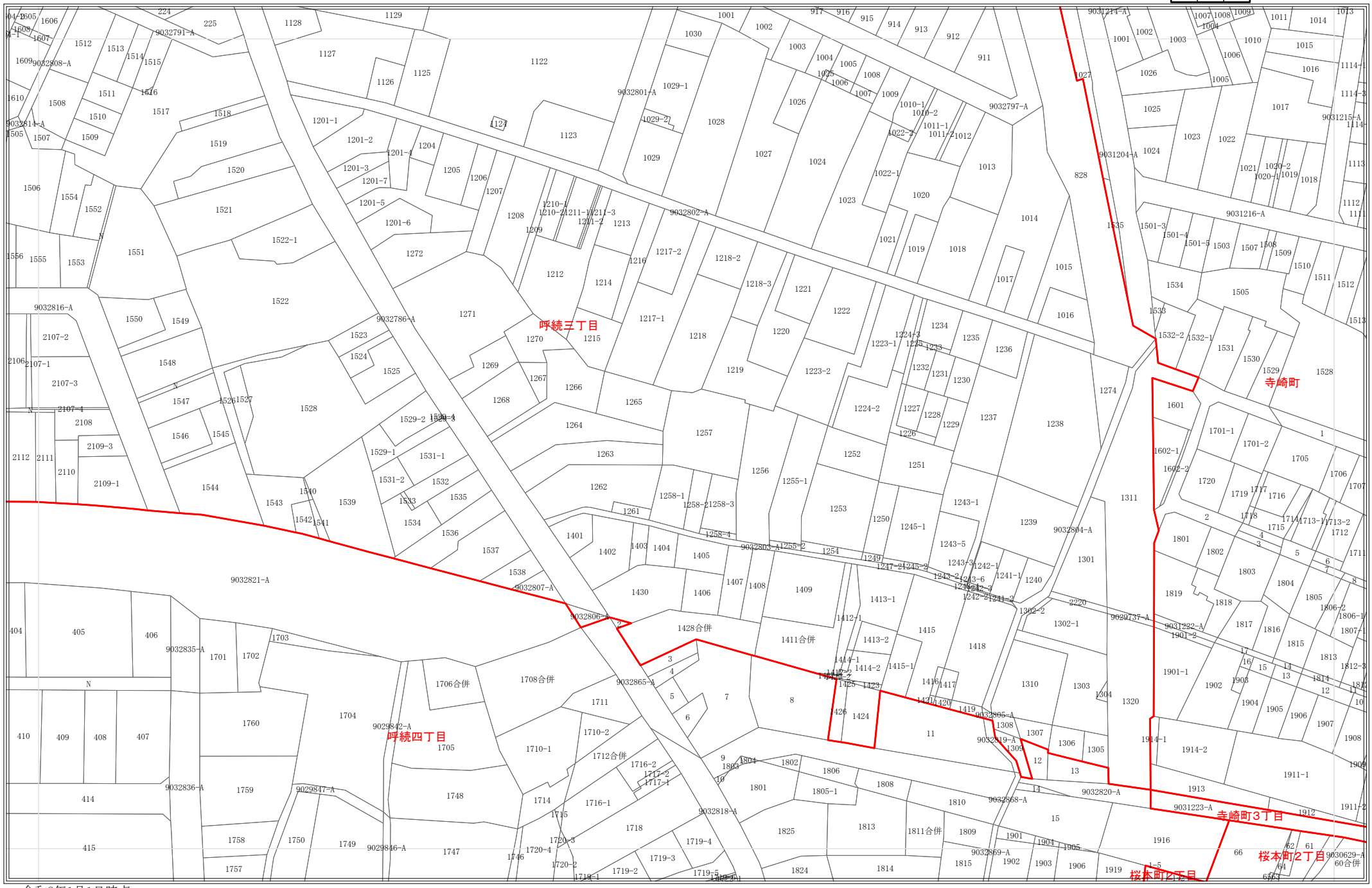

令和8年1月1日時点
・この図面は課税のために作成した図面です。権利関係等の根拠になるものではありません。
・無地番については、Nまたは名古屋市の内部管理番号（例：9876543-A)が表示されている場合があります。

0 25 50 100 メートル

1:1,200

3926

地番参考図

3859	3860	3861
3925	3926	3927
3990	3991	3992

令和8年1月1日時点
・この図面は課税のために作成した図面です。権利関係等の根拠になるものではありません。
・無地番については、Nまたは名古屋市の内部管理番号（例：9876543-A)が表示されている場合があります。

0 25 50 100 メートル

1:1,200

3927

地番参考図

3860	3861	3862
3926	3927	3928
3991	3992	3993

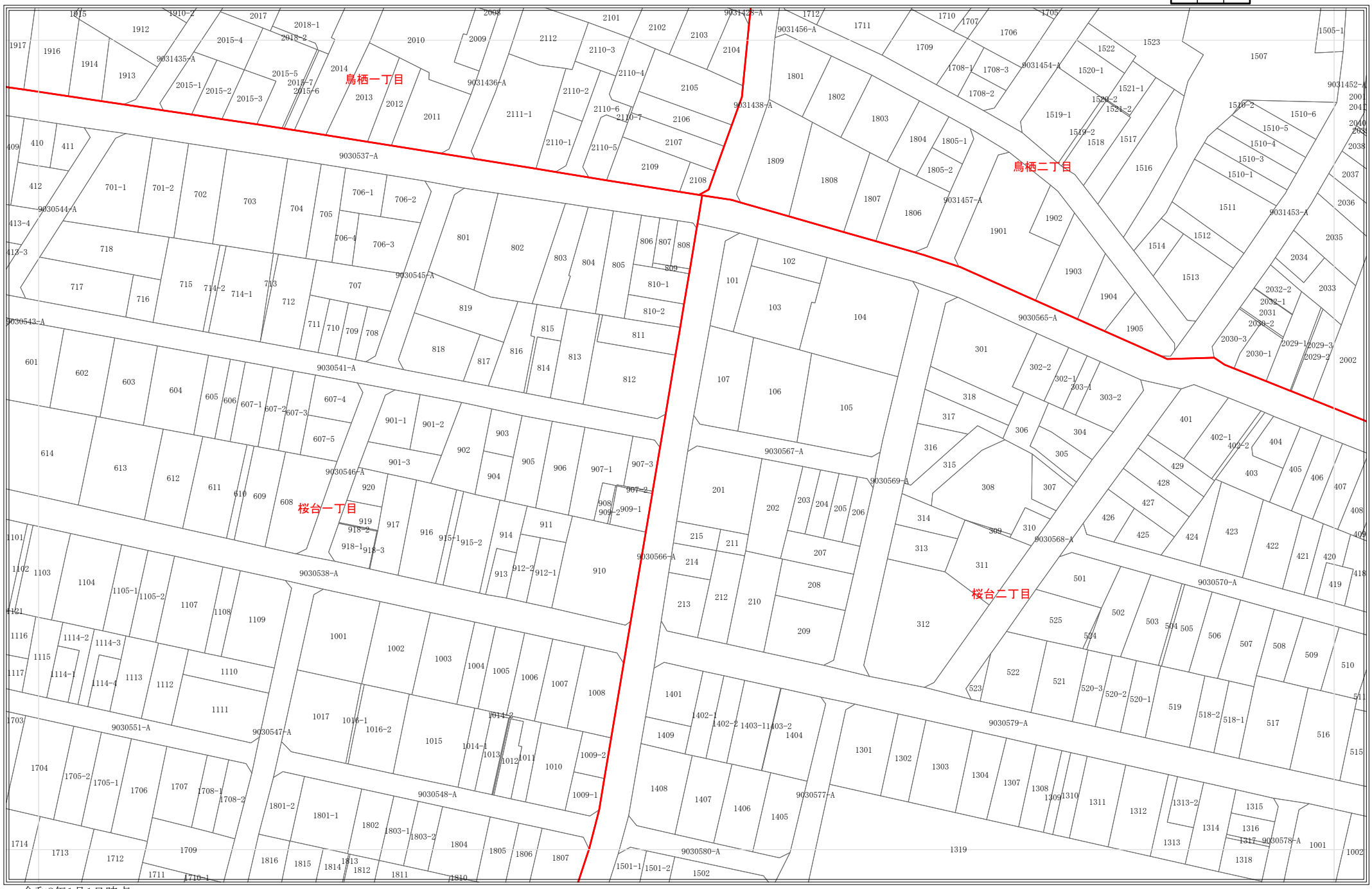

令和8年1月1日時点
・この図面は課税のために作成した図面です。権利関係等の根拠になるものではありません。
・無地番については、Nまたは名古屋市の内部管理番号（例：9876543-A)が表示されている場合があります。

0 25 50 100 メートル

1:1,200

3928

地番参考図

3861	3862	3863
3927	3928	3929
3992	3993	3994

令和8年1月1日時点
・この図面は課税のために作成した図面です。権利関係等の根拠になるものではありません。
・無地番については、Nまたは名古屋市の内部管理番号（例：9876543-A)が表示されている場合があります。

0 25 50 100 メートル

1:1,200

3929

地番参考図

3862	3863	3864
3928	3929	3930
3993	3994	3995

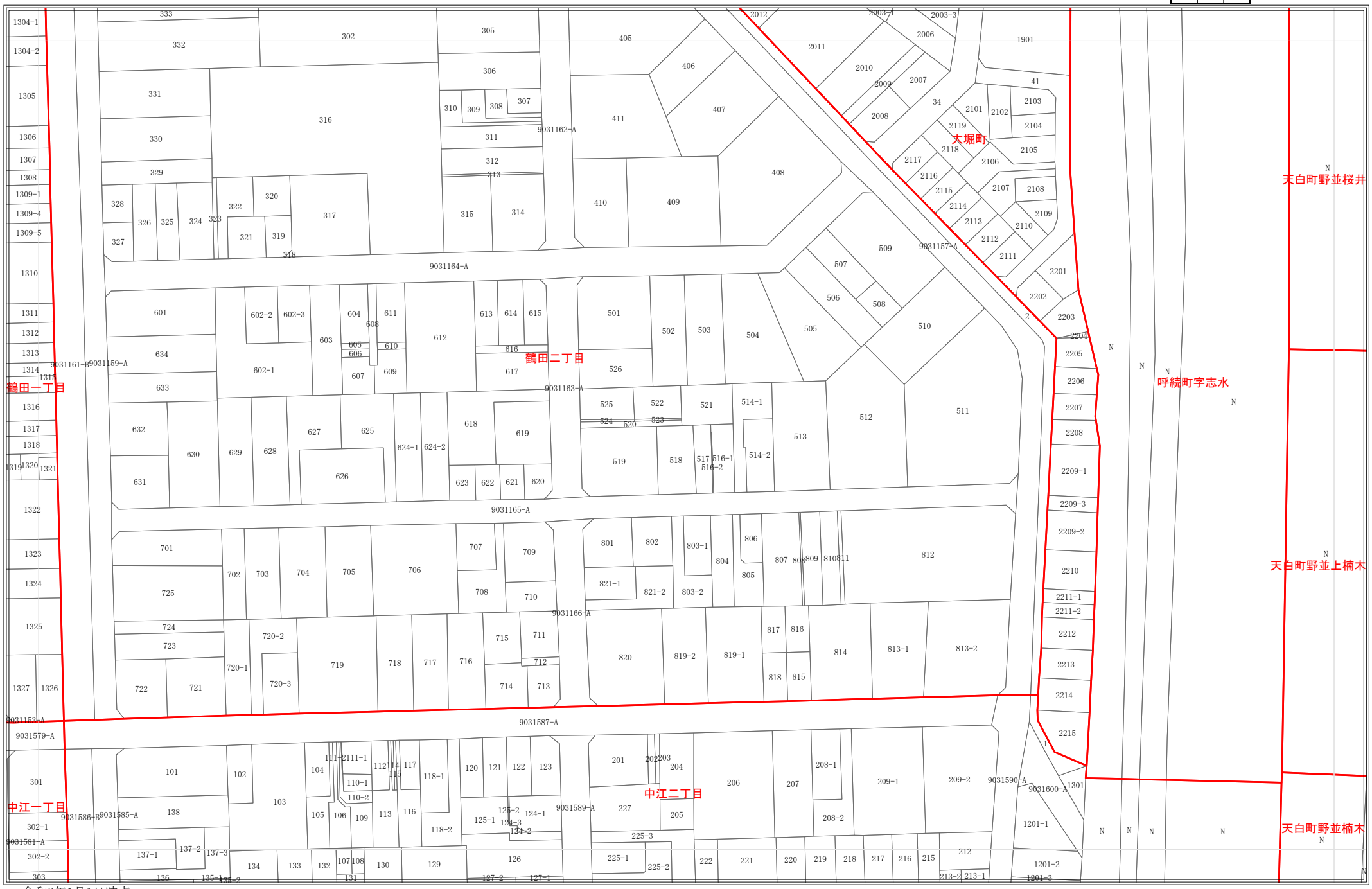

令和8年1月1日時点
・この図面は課税のために作成した図面です。権利関係等の根拠になるものではありません。
・無地番については、Nまたは名古屋市の内部管理番号（例：9876543-A)が表示されている場合があります。

0 25 50 100 メートル

1:1,200

3981

地番参考図

3915	3916	3917
3980	3981	3982
4045	4046	4047

令和8年1月1日時点
・この図面は課税のために作成した図面です。権利関係等の根拠になるものではありません。
・無地番については、Nまたは名古屋市の内部管理番号（例：9876543-A)が表示されている場合があります。

0 25 50 100 メートル

1:1,200

3982

地番参考図

3916	3917	3918
3981	3982	3983
4046	4047	4048

令和8年1月1日時点
・この図面は課税のために作成した図面です。権利関係等の根拠になるものではありません。
・無地番については、Nまたは名古屋市の内部管理番号（例：9876543-A)が表示されている場合があります。

0 25 50 100 メートル

1:1,200

3983

地番参考図

3917	3918	3919
3982	3983	3984
4047	4048	4049

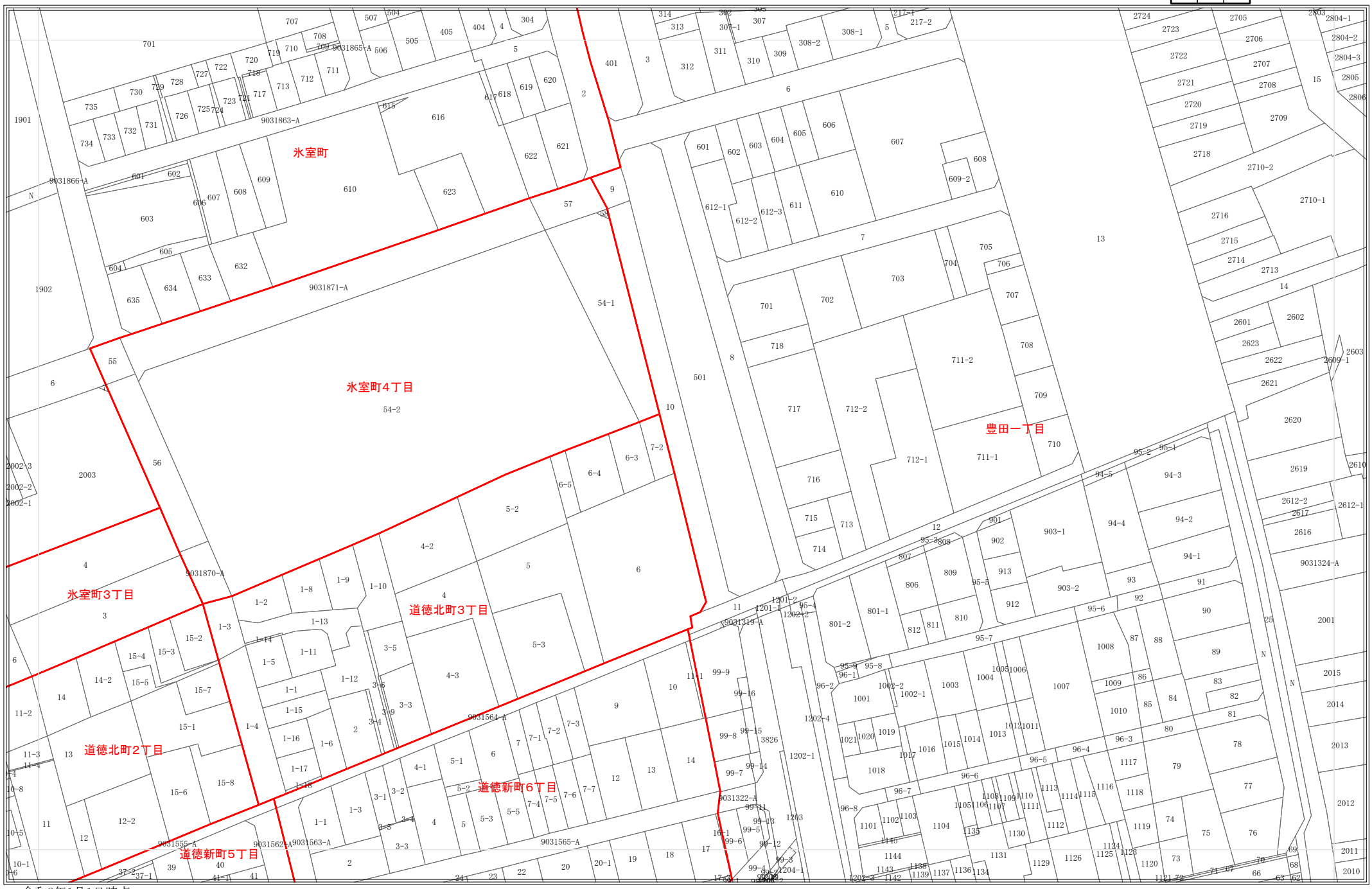

令和8年1月1日時点
・この図面は課税のために作成した図面です。権利関係等の根拠になるものではありません。
・無地番については、Nまたは名古屋市の内部管理番号（例：9876543-A)が表示されている場合があります。

0 25 50 100 メートル

1:1,200

3984

地番参考図

3918	3919	3920
3983	3984	3985
4048	4049	4050

令和8年1月1日時点
・この図面は課税のために作成した図面です。権利関係等の根拠になるものではありません。
・無地番については、Nまたは名古屋市の内部管理番号（例：9876543-A)が表示されている場合があります。

0 25 50 100 メートル

1:1,200

3985

地番参考図

3919	3920	3921
3984	3985	3986
4049	4050	4051

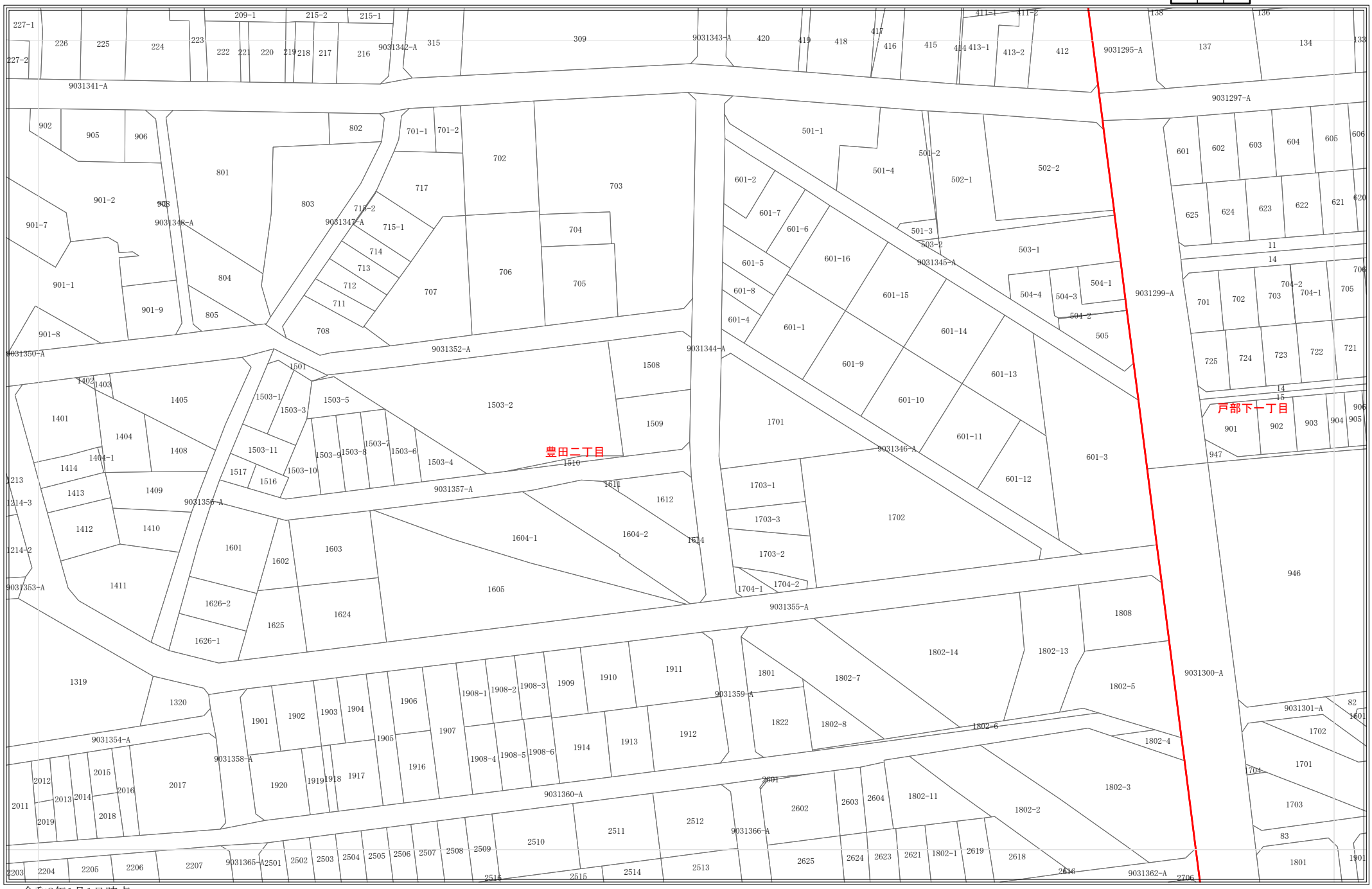

令和8年1月1日時点
・この図面は課税のために作成した図面です。権利関係等の根拠になるものではありません。
・無地番については、Nまたは名古屋市の内部管理番号（例：9876543-A)が表示されている場合があります。

0 25 50 100 メートル

1:1,200

3986

地番参考図

3920	3921	3922
3985	3986	3987
4050	4051	4052

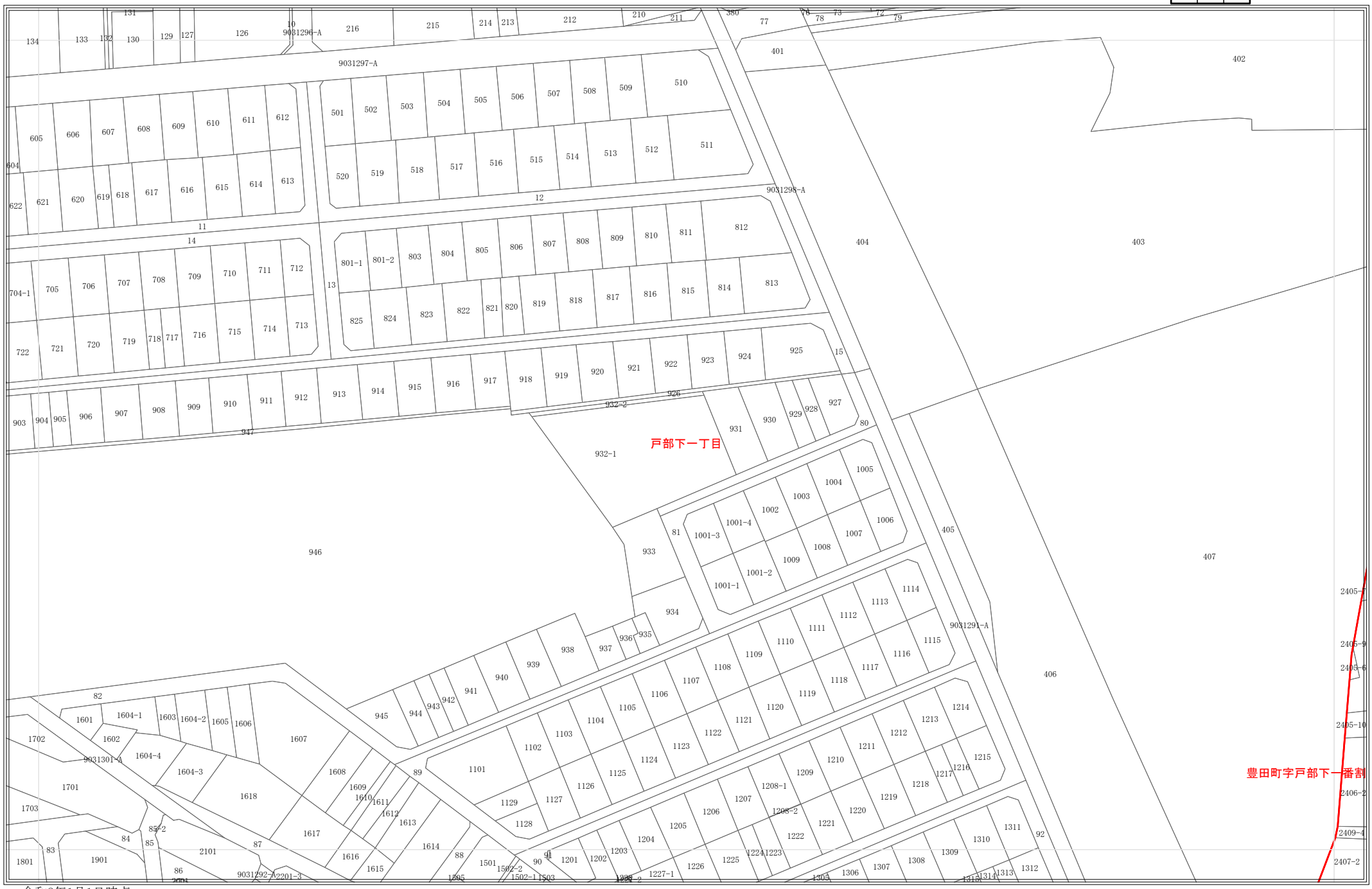

令和8年1月1日時点
・この図面は課税のために作成した図面です。権利関係等の根拠になるものではありません。
・無地番については、Nまたは名古屋市の内部管理番号（例：9876543-A)が表示されている場合があります。

1:1,200

3987

地番参考図

3921	3922	3923
3986	3987	3988
4051	4052	4053

令和8年1月1日時点
・この図面は課税のために作成した図面です。権利関係等の根拠になるものではありません。
・無地番については、Nまたは名古屋市の内部管理番号（例：9876543-A)が表示されている場合があります。

0 25 50 100 メートル

1:1,200

3988

地番参考図

3922	3923	3924
3987	3988	3989
4052	4053	4054

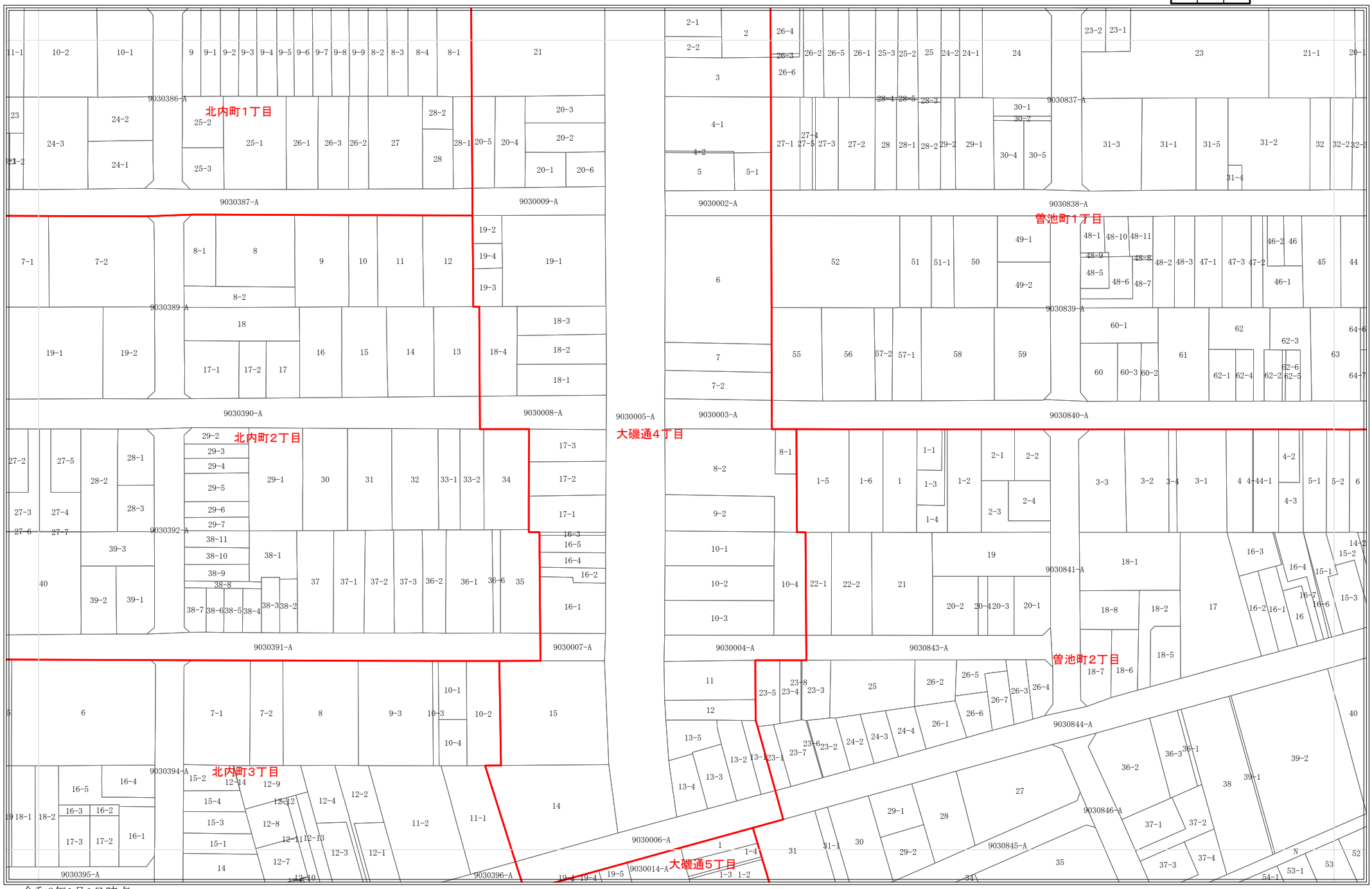

令和8年1月1日時点
・この図面は課税のために作成した図面です。権利関係等の根拠になるものではありません。
・無地番については、Nまたは名古屋市の内部管理番号（例：9876543-A)が表示されている場合があります。

0 25 50 100 メートル

1:1,200

3989

地番参考図

3923	3924	3925
3988	3989	3990
4053	4054	4055

令和8年1月1日時点
・この図面は課税のために作成した図面です。権利関係等の根拠になるものではありません。
・無地番については、Nまたは名古屋市の内部管理番号（例：9876543-A)が表示されている場合があります。

0 25 50 100 メートル

1:1,200

3990

地番参考図

3924	3925	3926
3989	3990	3991
4054	4055	4056

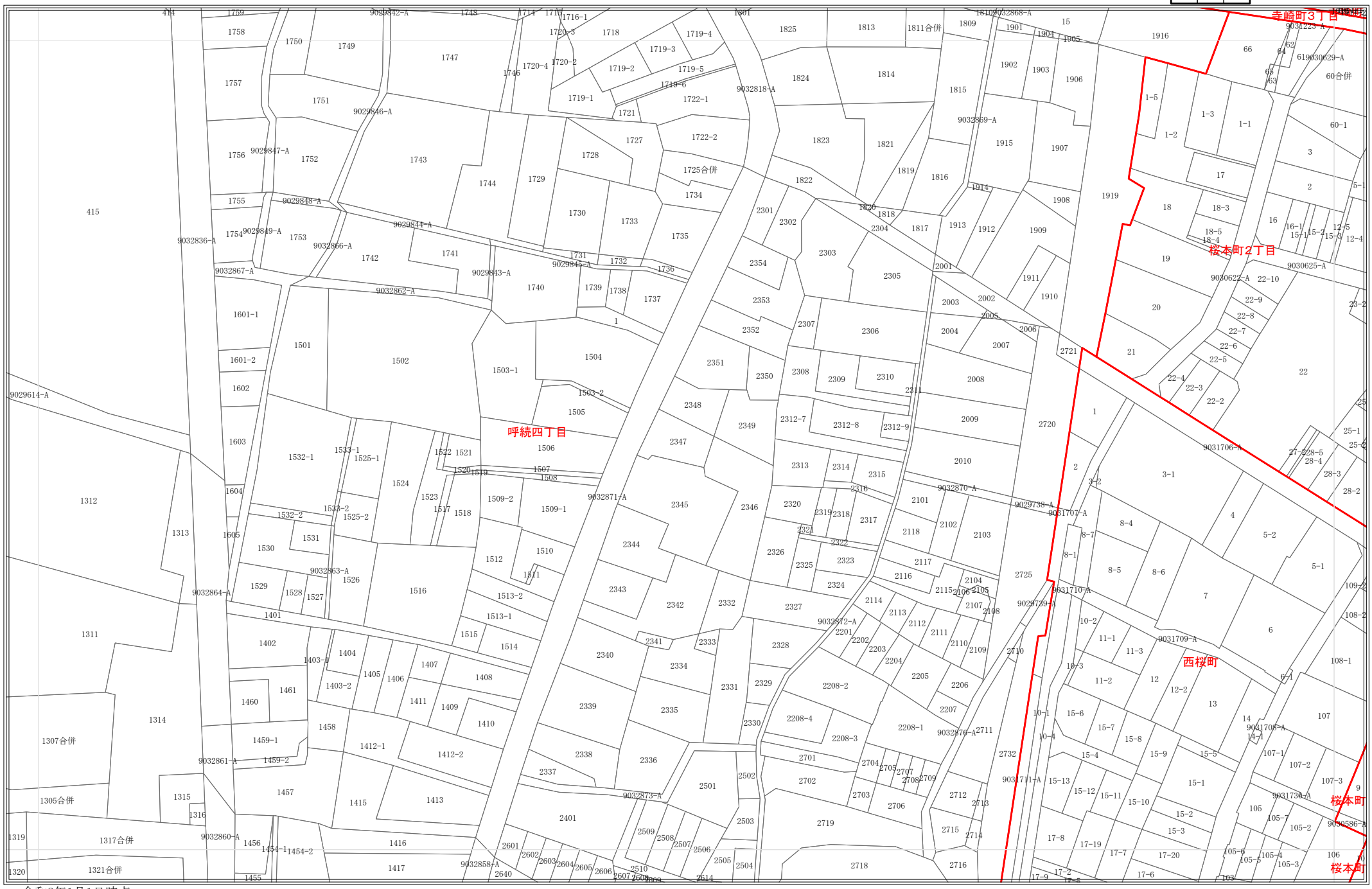

令和8年1月1日時点
・この図面は課税のために作成した図面です。権利関係等の根拠になるものではありません。
・無地番については、Nまたは名古屋市の内部管理番号（例：9876543-A)が表示されている場合があります。

0 25 50 100 メートル

1:1,200

3991

地番参考図

3925	3926	3927
3990	3991	3992
4055	4056	4057

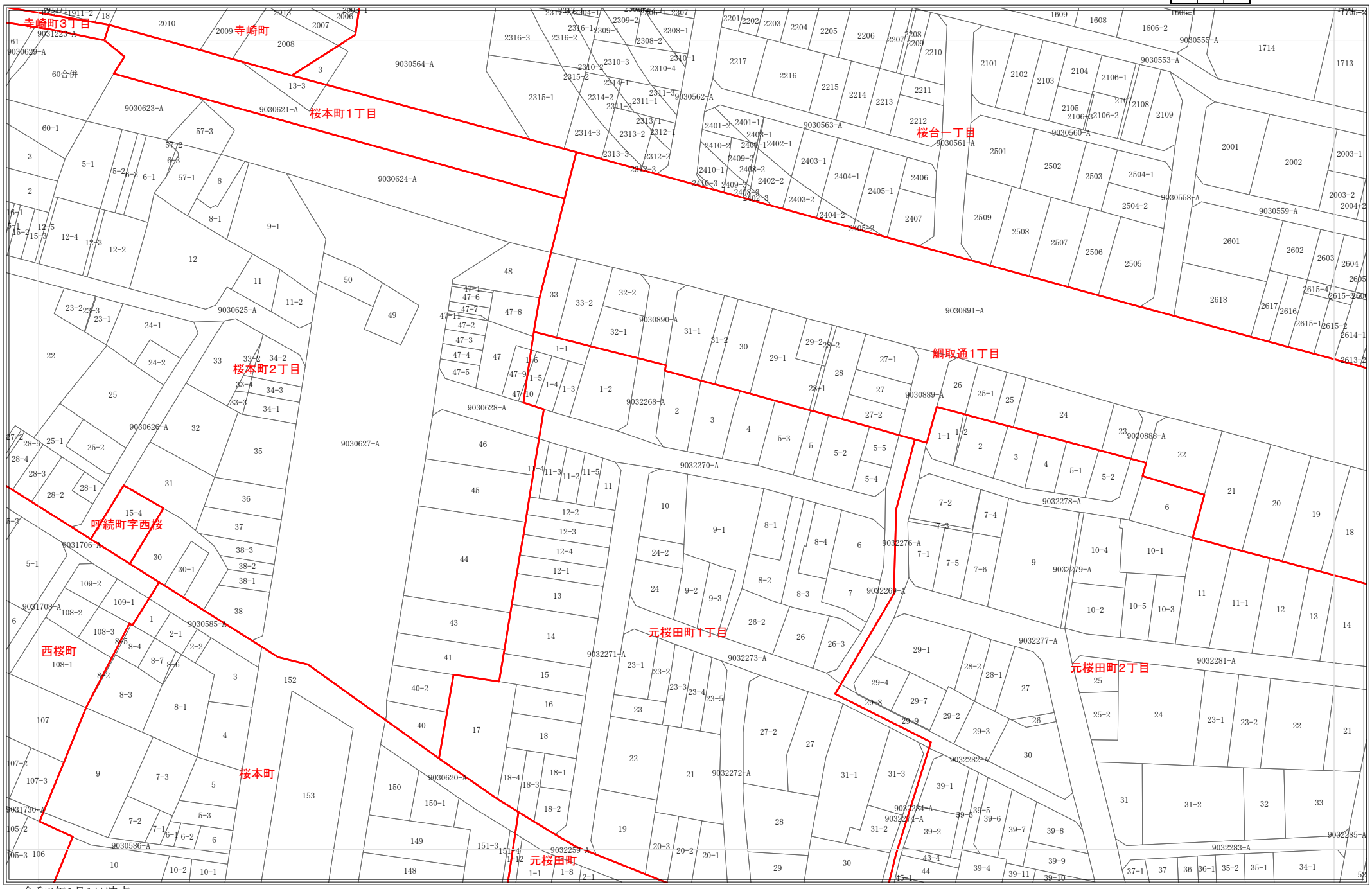

令和8年1月1日時点
・この図面は課税のために作成した図面です。権利関係等の根拠になるものではありません。
・無地番については、Nまたは名古屋市の内部管理番号（例：9876543-A)が表示されている場合があります。

0 25 50 100 メートル

1:1,200

3992

地番参考図

3926	3927	3928
3991	3992	3993
4056	4057	4058

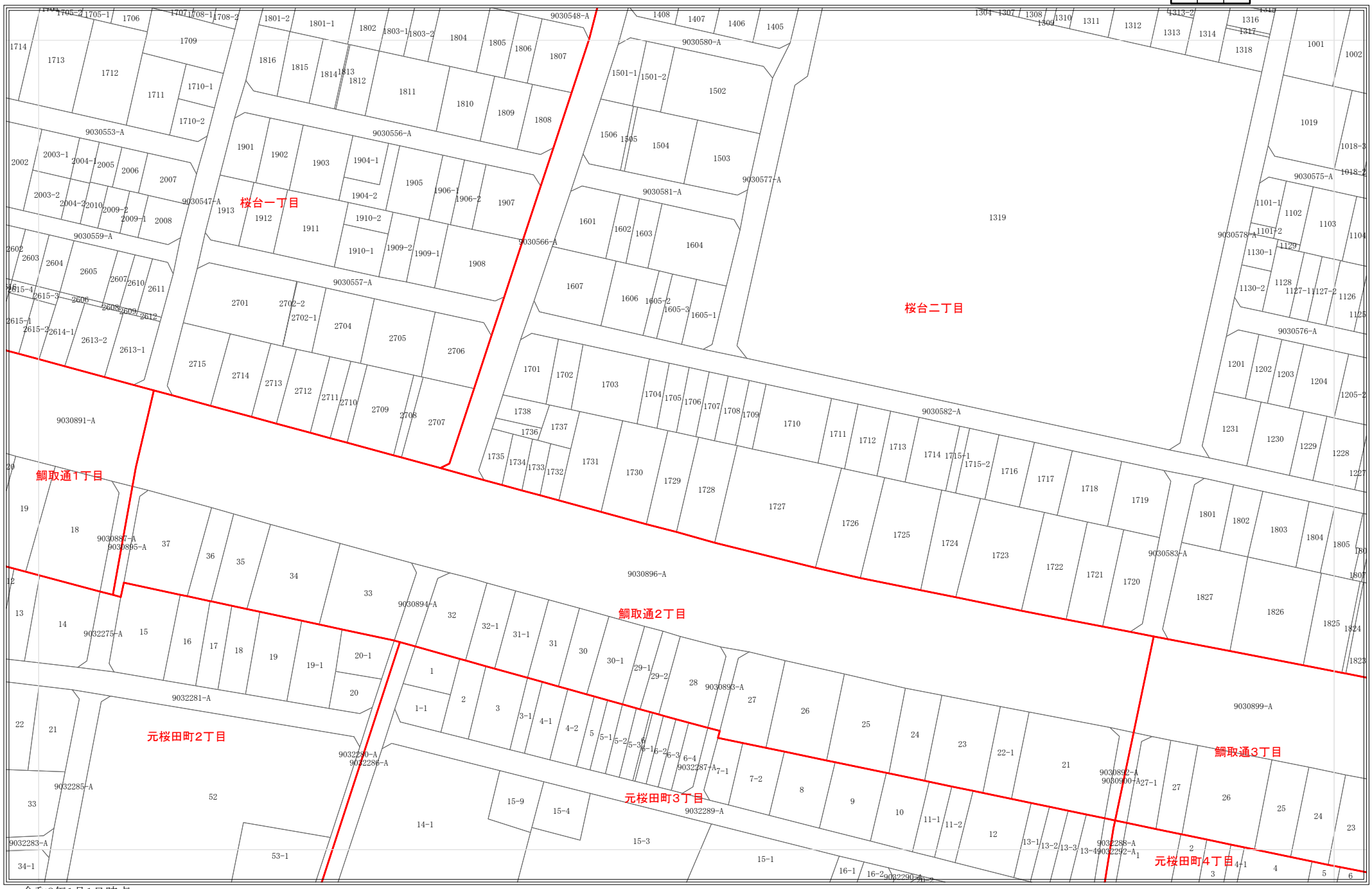

令和8年1月1日時点
・この図面は課税のために作成した図面です。権利関係等の根拠になるものではありません。
・無地番については、Nまたは名古屋市の内部管理番号（例：9876543-A)が表示されている場合があります。

0 25 50 100 メートル

1:1,200

3993

地番参考図

3927	3928	3929
3992	3993	3994
4057	4058	4059

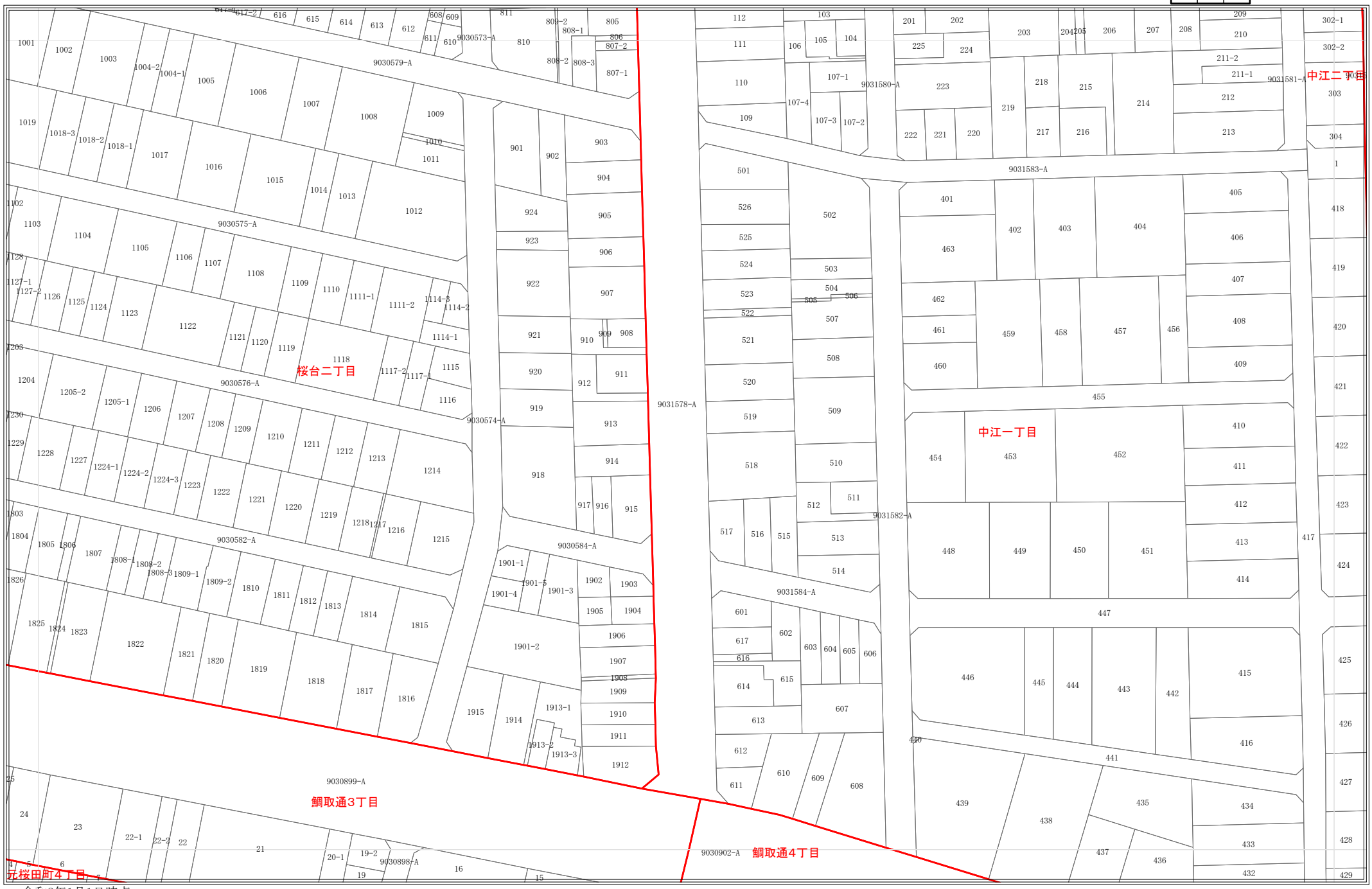

令和8年1月1日時点
・この図面は課税のために作成した図面です。権利関係等の根拠になるものではありません。
・無地番については、Nまたは名古屋市の内部管理番号（例：9876543-A)が表示されている場合があります。

0 25 50 100 メートル

1:1,200

3994

地番参考図

3928	3929	3930
3993	3994	3995
4058	4059	4060

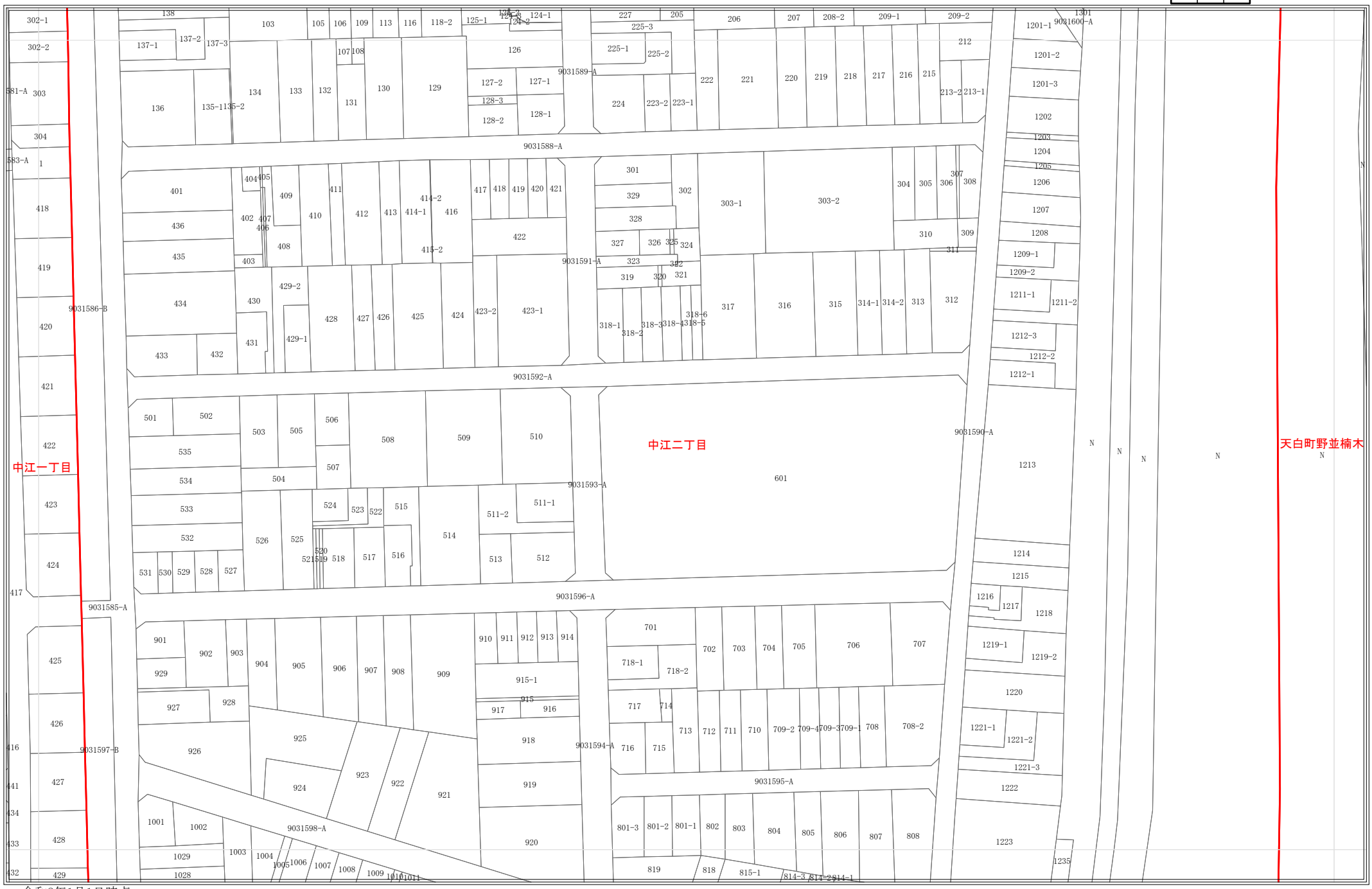

令和8年1月1日時点
・この図面は課税のために作成した図面です。権利関係等の根拠になるものではありません。
・無地番については、Nまたは名古屋市の内部管理番号（例：9876543-A)が表示されている場合があります。

0 25 50 100 メートル

1:1,200

4046

地番参考図

3980	3981	3982
4045	4046	4047
4110	4111	4112

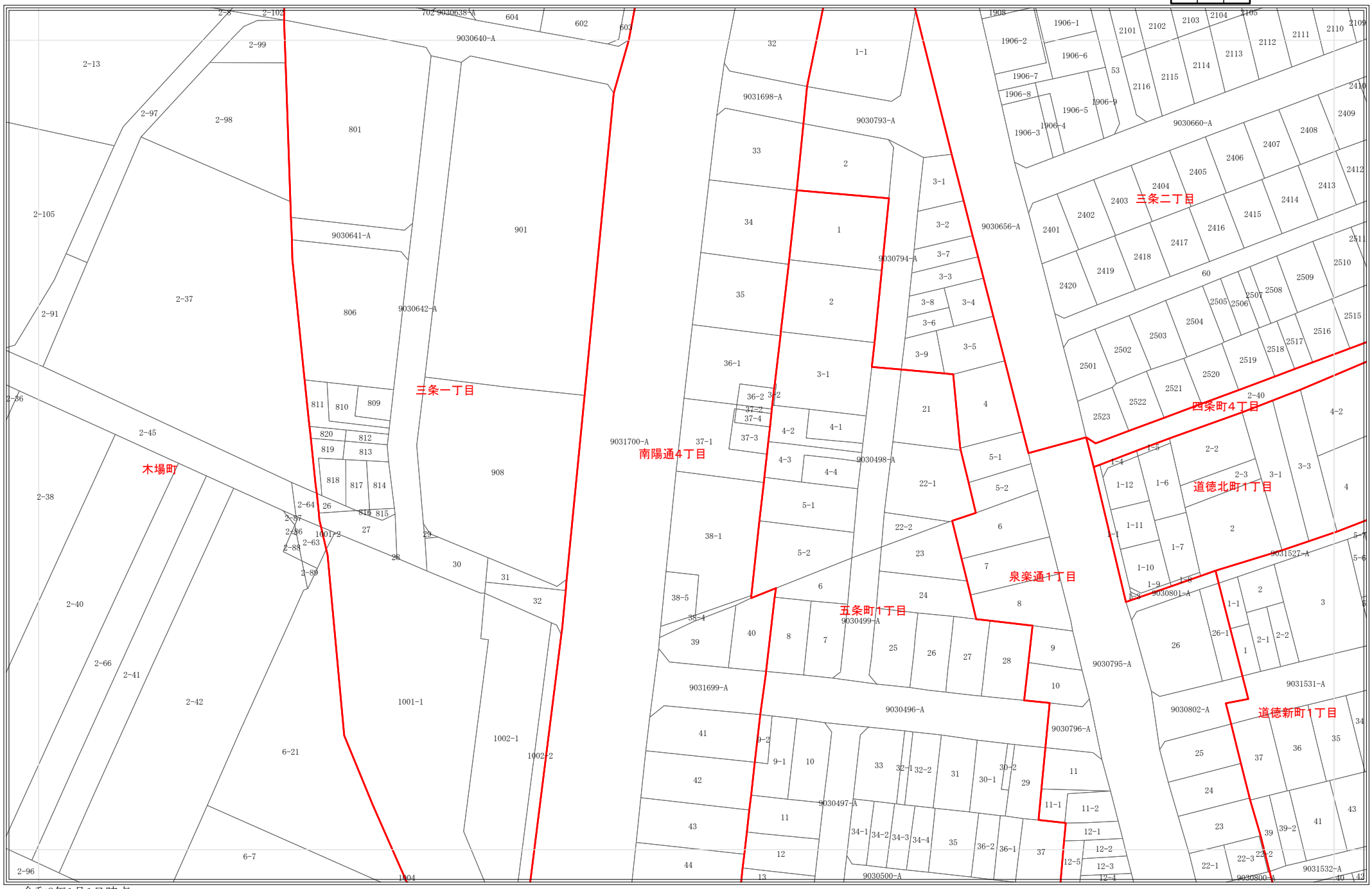

令和8年1月1日時点
・この図面は課税のために作成した図面です。権利関係等の根拠になるものではありません。
・無地番については、Nまたは名古屋市の内部管理番号（例：9876543-A)が表示されている場合があります。

0 25 50 100 メートル

1:1,200

4047

地番参考図

3981	3982	3983
4046	4047	4048
4111	4112	4113

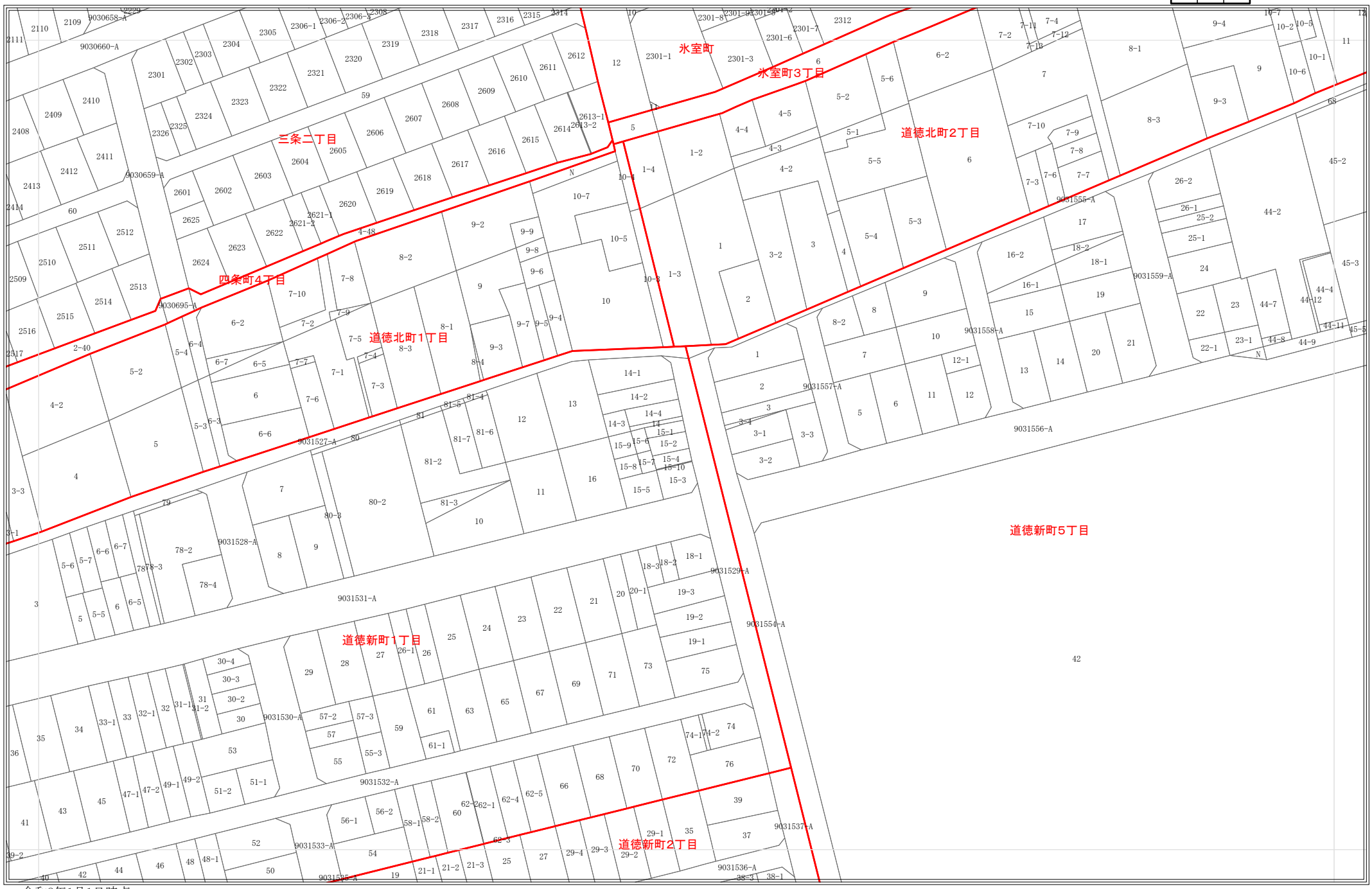

令和8年1月1日時点
・この図面は課税のために作成した図面です。権利関係等の根拠になるものではありません。
・無地番については、Nまたは名古屋市の内部管理番号（例：9876543-A)が表示されている場合があります。

0 25 50 100 メートル

1:1,200

4048

地番参考図

3982	3983	3984
4047	4048	4049
4112	4113	4114

令和8年1月1日時点
・この図面は課税のために作成した図面です。権利関係等の根拠になるものではありません。
・無地番については、Nまたは名古屋市の内部管理番号（例：9876543-A)が表示されている場合があります。

0 25 50 100 メートル

1:1,200

4049

地番参考図

3983	3984	3985
4048	4049	4050
4113	4114	4115

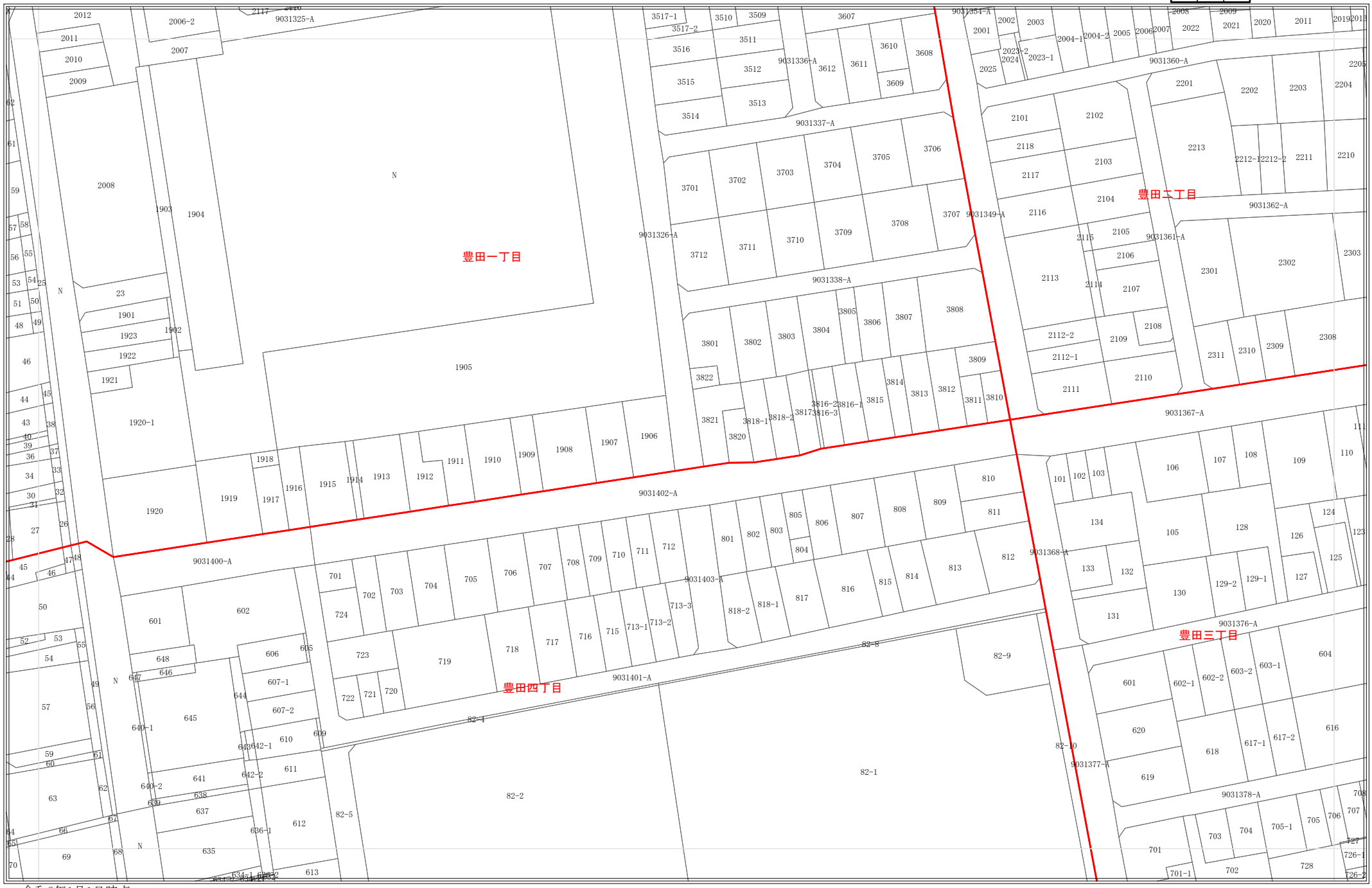

令和8年1月1日時点
・この図面は課税のために作成した図面です。権利関係等の根拠になるものではありません。
・無地番については、Nまたは名古屋市の内部管理番号（例：9876543-A)が表示されている場合があります。

0 25 50 100 メートル

1:1,200

4050

地番参考図

3984	3985	3986
4049	4050	4051
4114	4115	4116

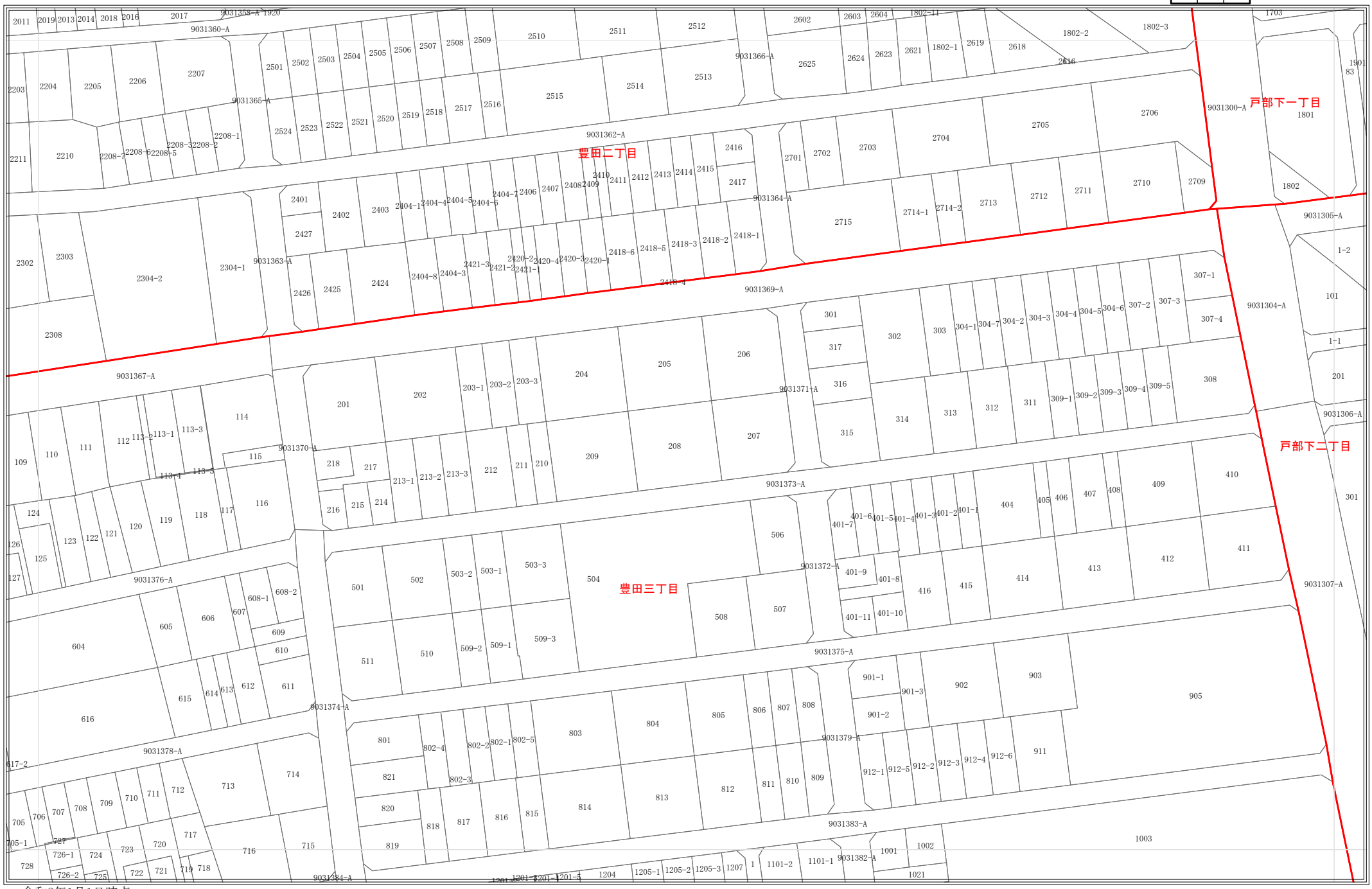

令和8年1月1日時点
・この図面は課税のために作成した図面です。権利関係等の根拠になるものではありません。
・無地番については、Nまたは名古屋市の内部管理番号（例：9876543-A)が表示されている場合があります。

0 25 50 100 メートル

1:1,200

4051

地番参考図

3985	3986	3987
4050	4051	4052
4115	4116	4117

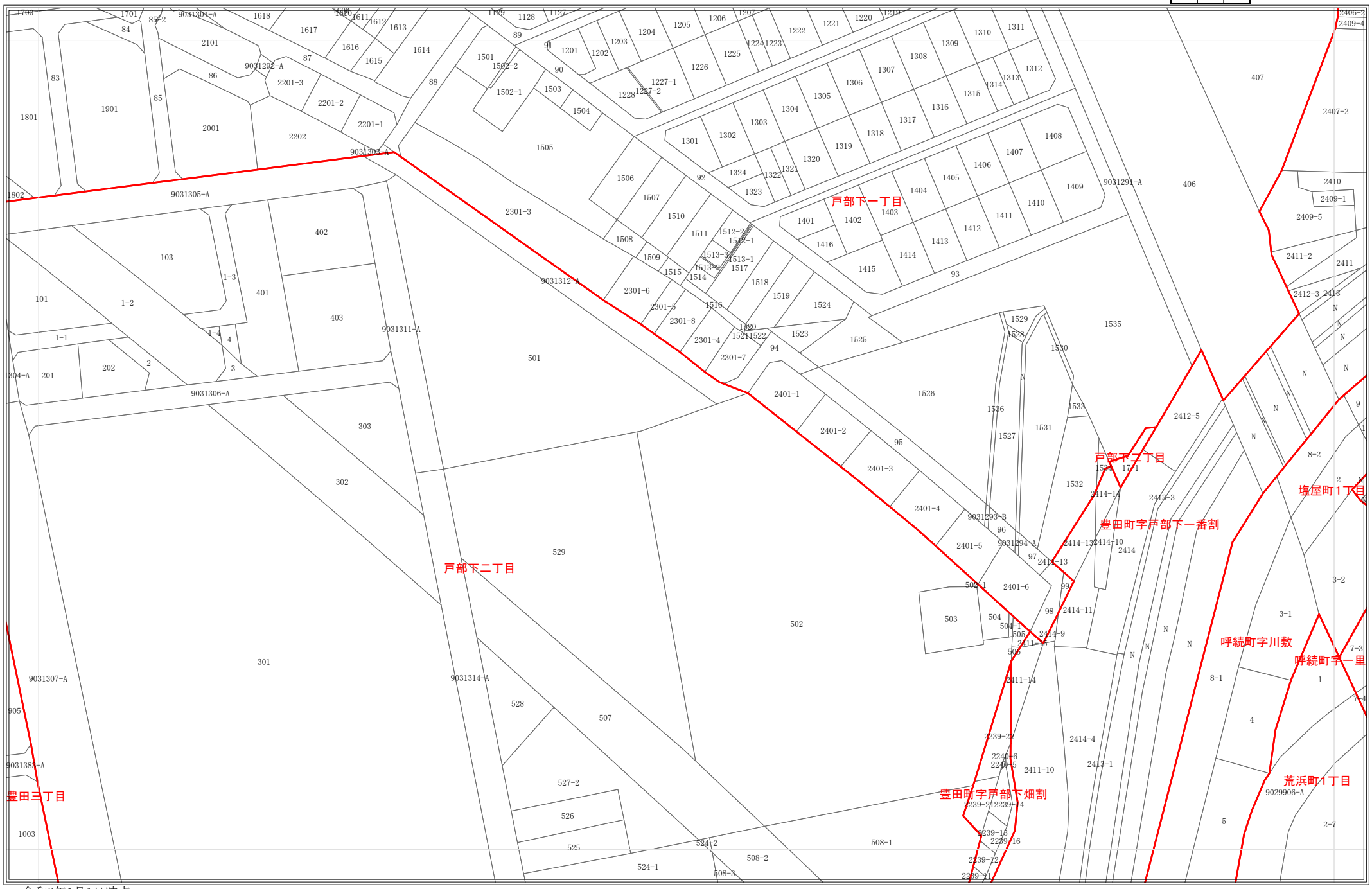

令和8年1月1日時点
・この図面は課税のために作成した図面です。権利関係等の根拠になるものではありません。
・無地番については、Nまたは名古屋市の内部管理番号（例：9876543-A)が表示されている場合があります。

0 25 50 100 メートル

1:1,200

4052

地番参考図

3986	3987	3988
4051	4052	4053
4116	4117	4118

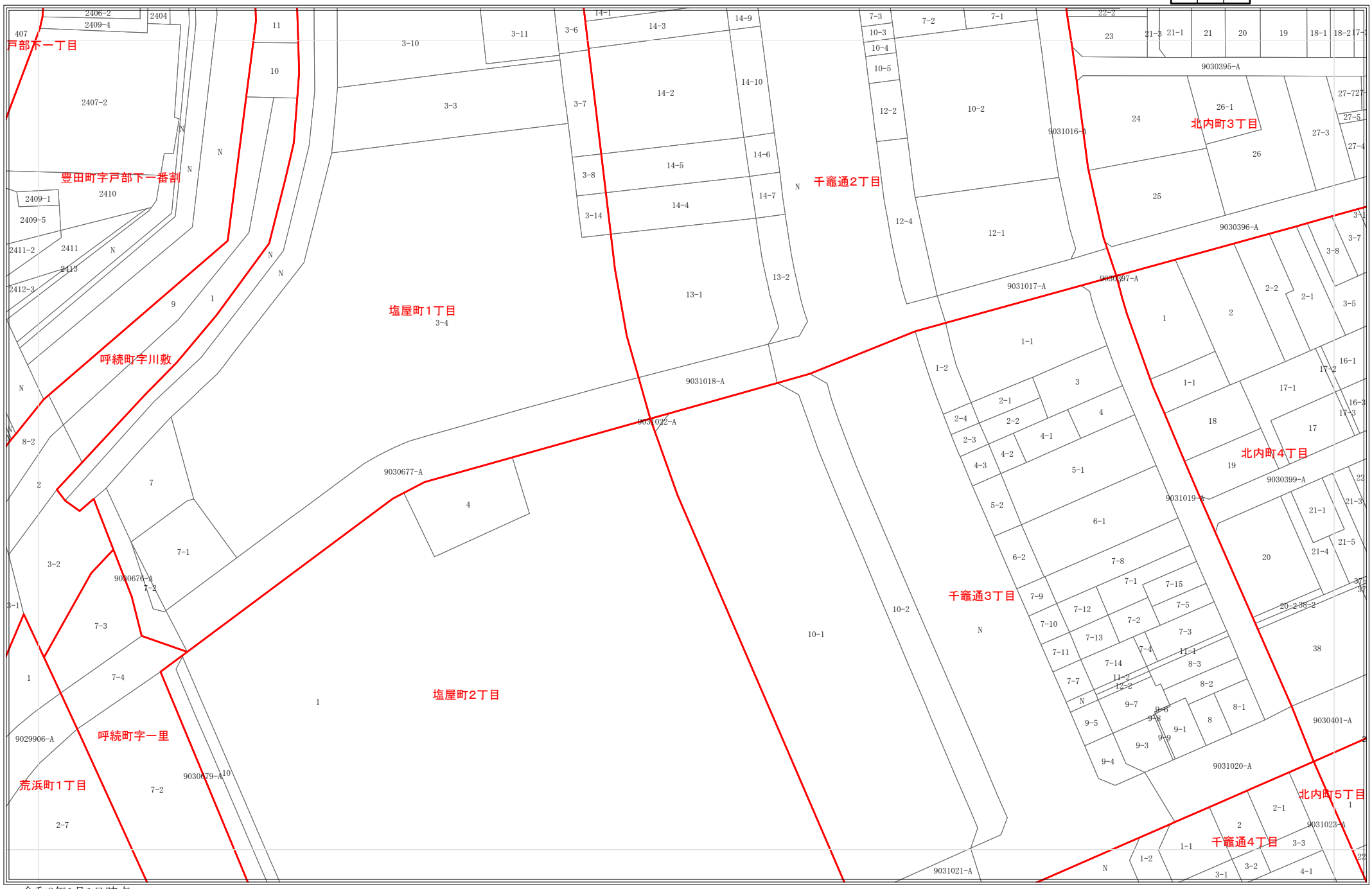

令和8年1月1日時点
・この図面は課税のために作成した図面です。権利関係等の根拠になるものではありません。
・無地番については、Nまたは名古屋市の内部管理番号（例：9876543-A)が表示されている場合があります。

0 25 50 100 メートル

1:1,200

4053

地番参考図

3987	3988	3989
4052	4053	4054
4117	4118	4119

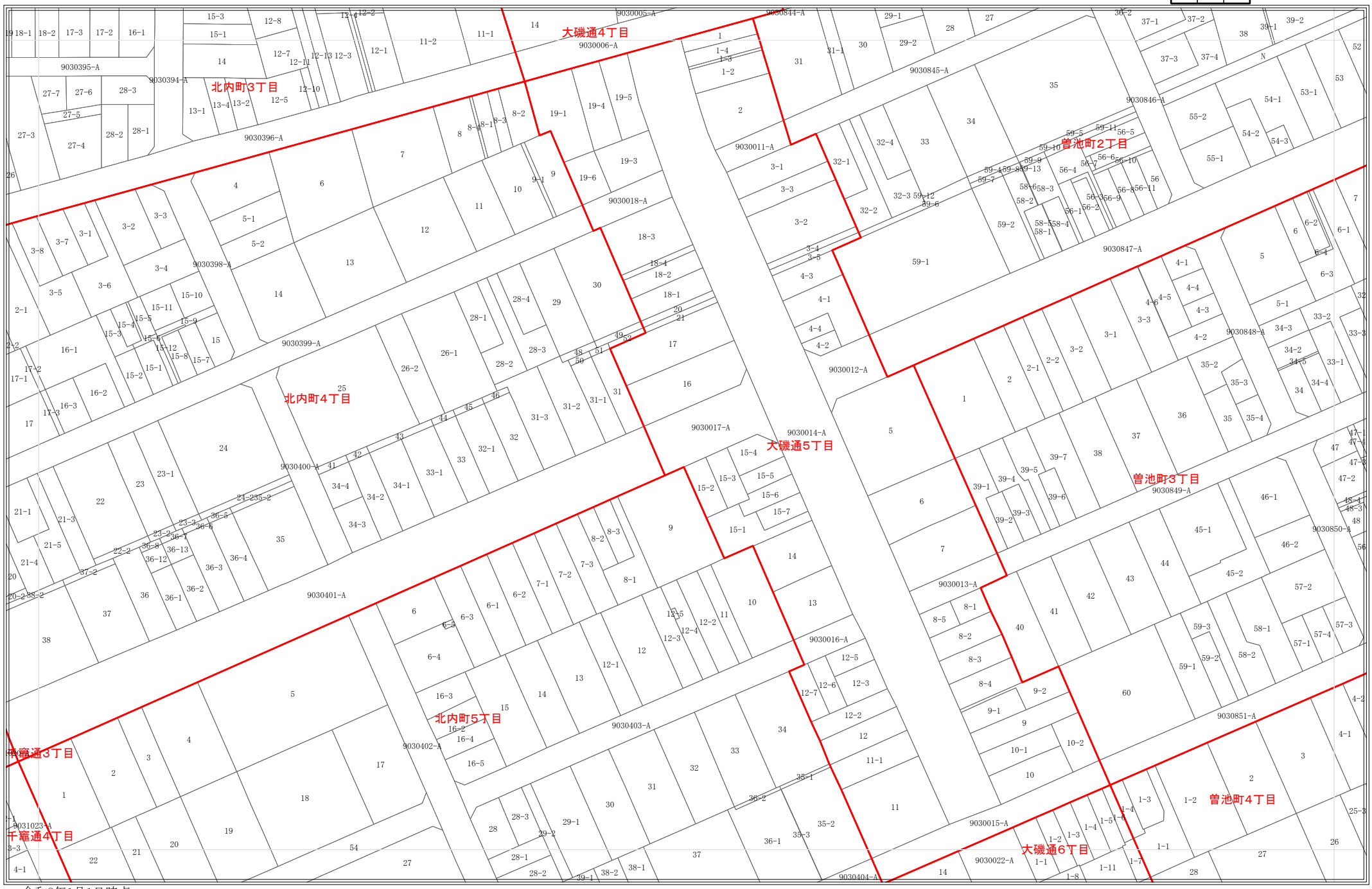

令和8年1月1日時点
・この図面は課税のために作成した図面です。権利関係等の根拠になるものではありません。
・無地番については、Nまたは名古屋市の内部管理番号（例：9876543-A)が表示されている場合があります。

0 25 50 100 メートル

1:1,200

4054

地番参考図

3988	3989	3990
4053	4054	4055
4118	4119	4120

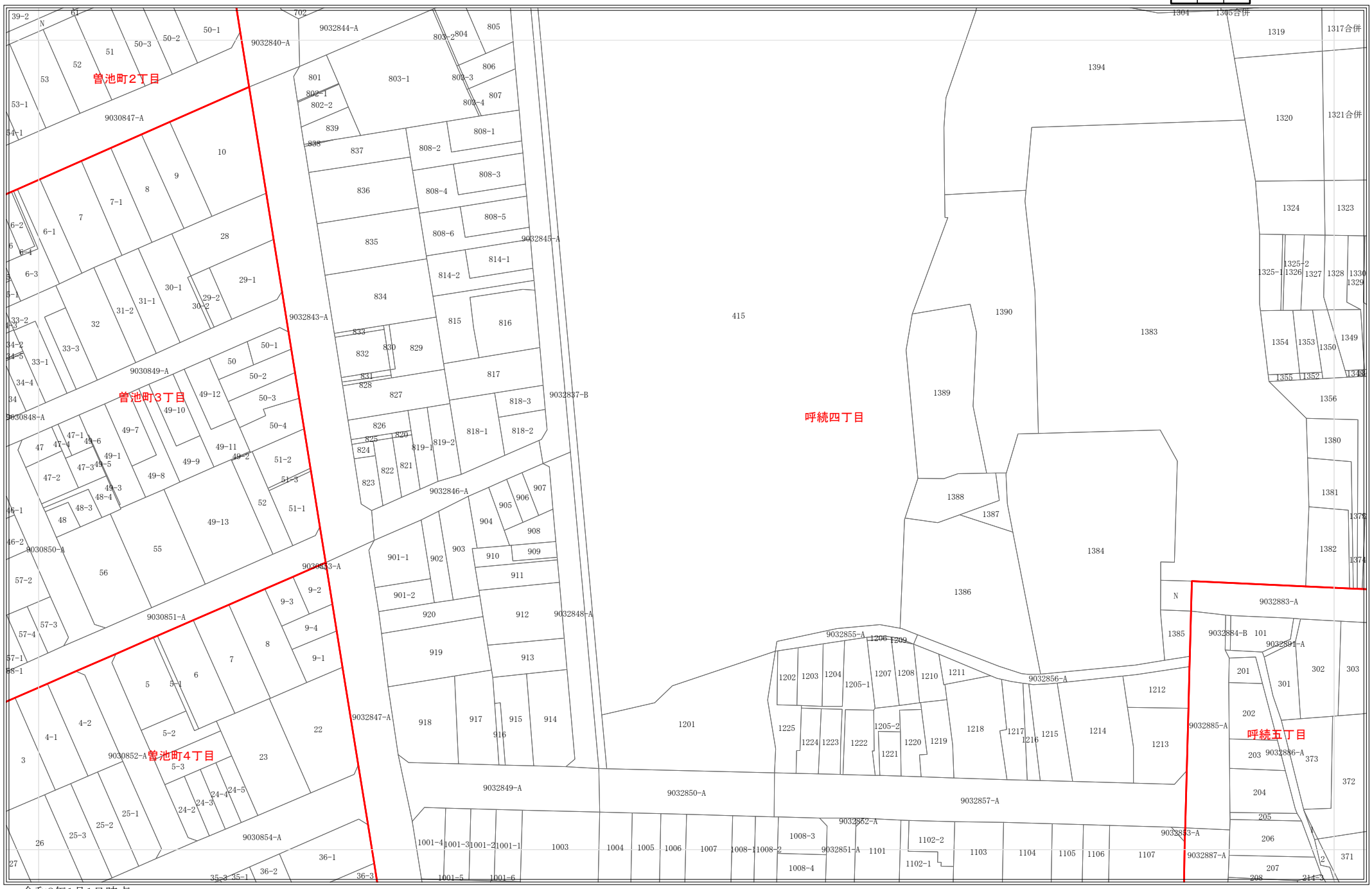

令和8年1月1日時点
・この図面は課税のために作成した図面です。権利関係等の根拠になるものではありません。
・無地番については、Nまたは名古屋市の内部管理番号（例：9876543-A)が表示されている場合があります。

0 25 50 100 メートル

1:1,200

4055

地番参考図

3989	3990	3991
4054	4055	4056
4119	4120	4121

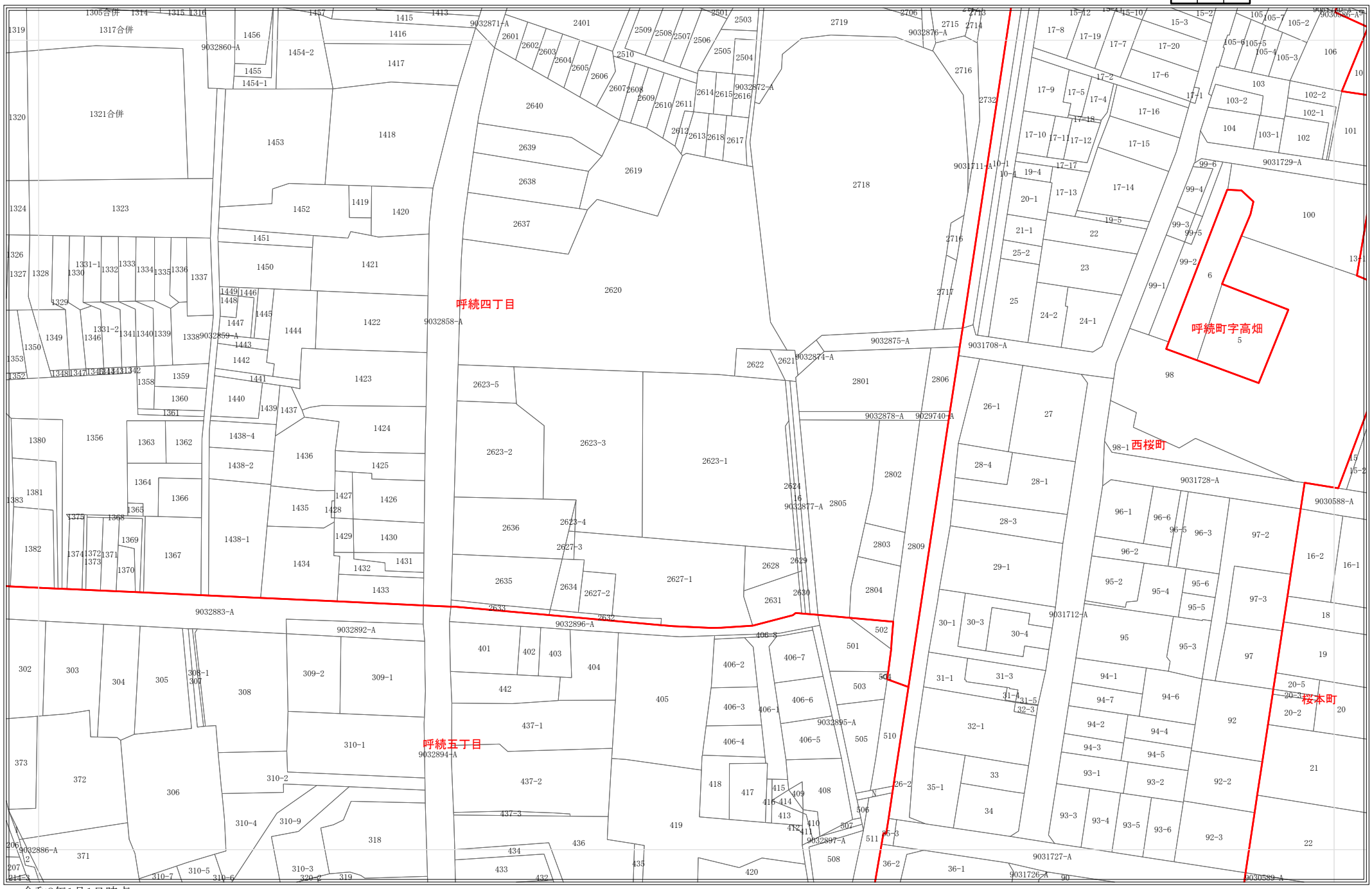

令和8年1月1日時点
・この図面は課税のために作成した図面です。権利関係等の根拠になるものではありません。
・無地番については、Nまたは名古屋市の内部管理番号（例：9876543-A)が表示されている場合があります。

0 25 50 100 メートル

1:1,200

4056

地番参考図

3990	3991	3992
4055	4056	4057
4120	4121	4122

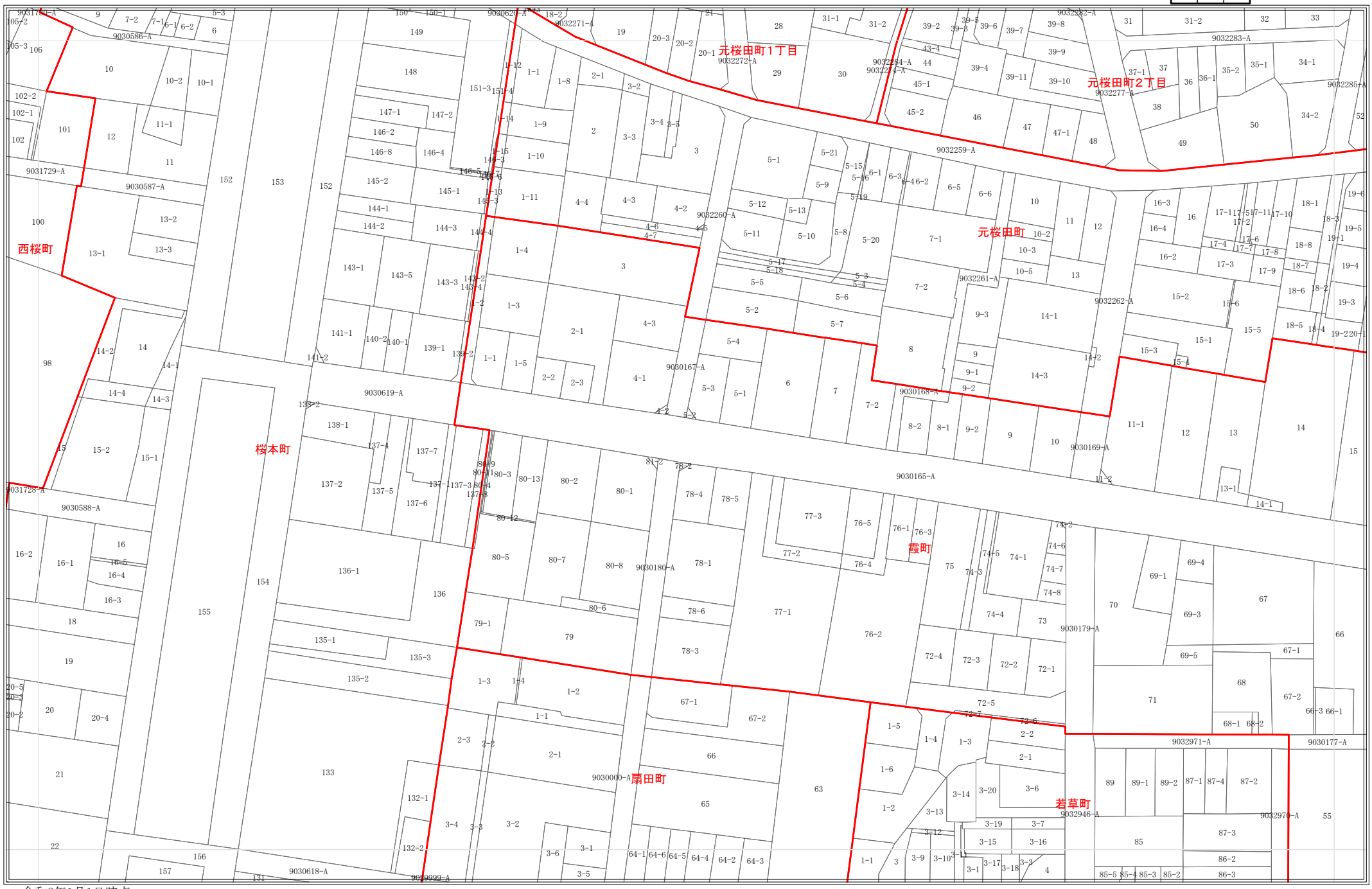

令和8年1月1日時点
・この図面は課税のために作成した図面です。権利関係等の根拠になるものではありません。
・無地番については、Nまたは名古屋市の内部管理番号（例：9876543-A)が表示されている場合があります。

0 25 50 100 メートル

1:1,200

4057

地番参考図

3991	3992	3993
4056	4057	4058
4121	4122	4123

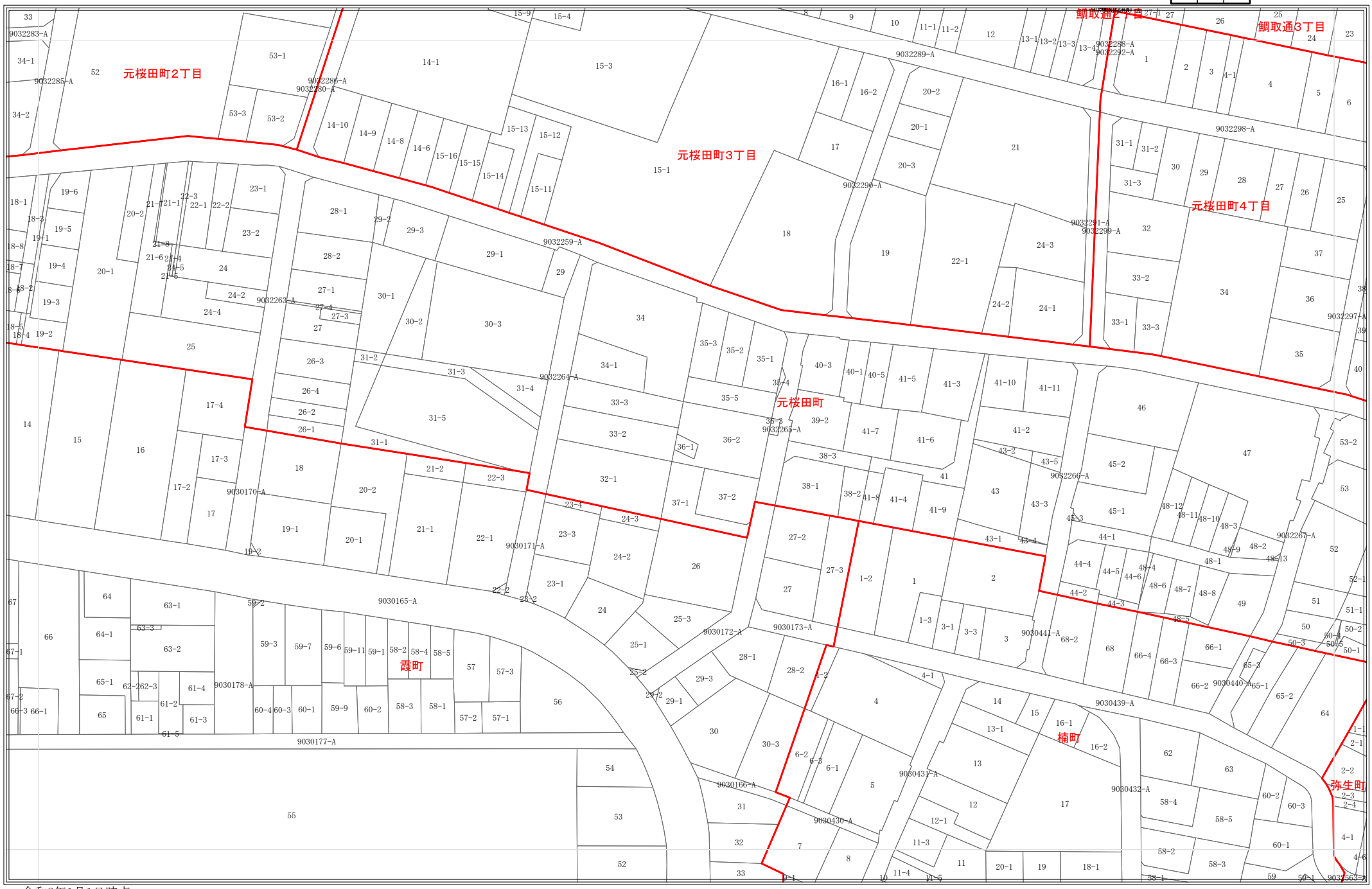

令和8年1月1日時点
・この図面は課税のために作成した図面です。権利関係等の根拠になるものではありません。
・無地番については、Nまたは名古屋市の内部管理番号（例：9876543-A)が表示されている場合があります。

0 25 50 100 メートル

1:1,200

4058

地番参考図

3992	3993	3994
4057	4058	4059
4122	4123	4124

令和8年1月1日時点
・この図面は課税のために作成した図面です。権利関係等の根拠になるものではありません。
・無地番については、Nまたは名古屋市の内部管理番号（例：9876543-A)が表示されている場合があります。

0 25 50 100 メートル

1:1,200

4059

地番参考図

3993	3994	3995
4058	4059	4060
4123	4124	4125

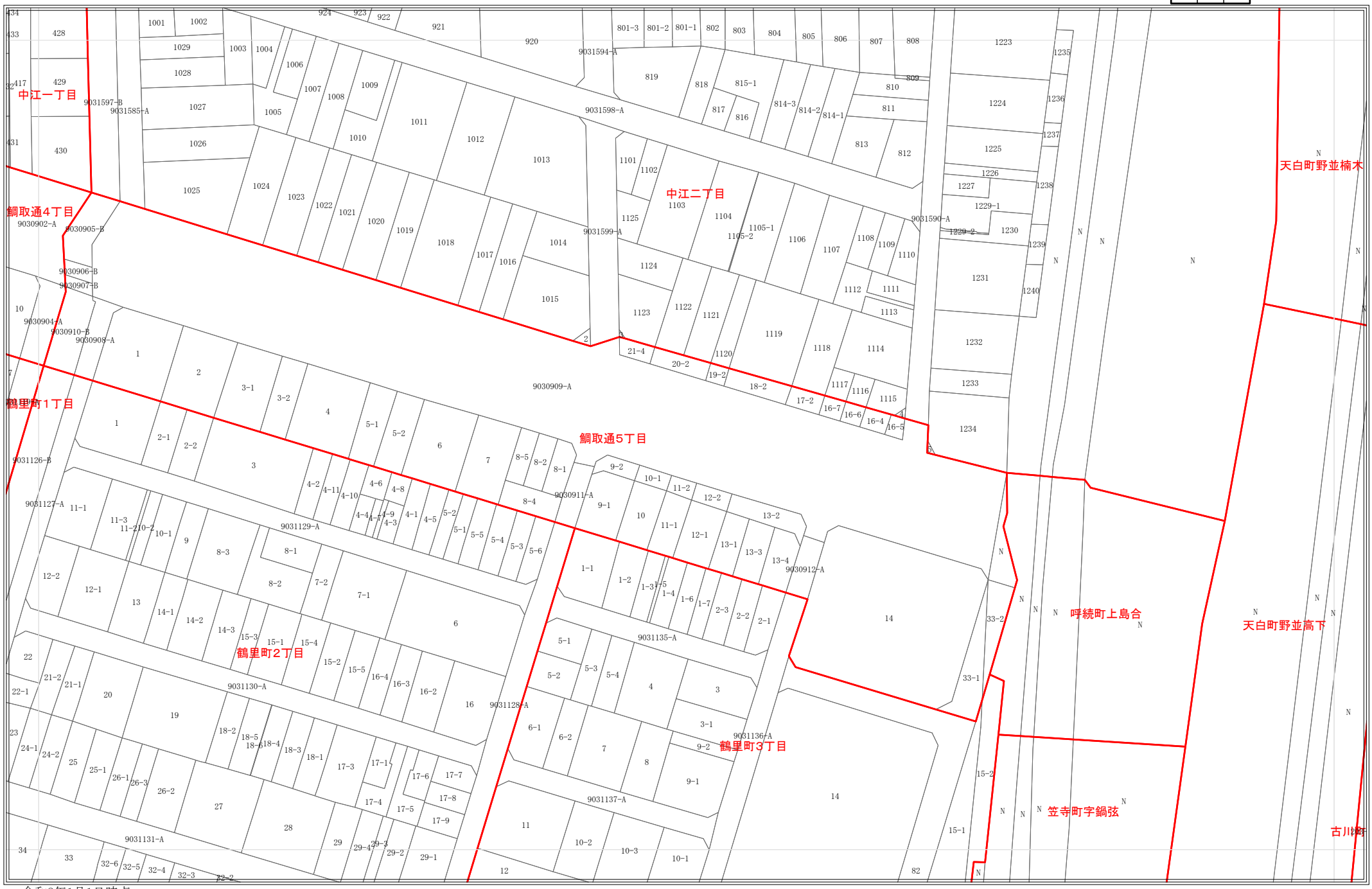

令和8年1月1日時点
・この図面は課税のために作成した図面です。権利関係等の根拠になるものではありません。
・無地番については、Nまたは名古屋市の内部管理番号（例：9876543-A)が表示されている場合があります。

0 25 50 100 メートル

1:1,200

4111

地番参考図

4045	4046	4047
4110	4111	4112
4175	4176	4177

令和8年1月1日時点
・この図面は課税のために作成した図面です。権利関係等の根拠になるものではありません。
・無地番については、Nまたは名古屋市の内部管理番号（例：9876543-A)が表示されている場合があります。

0 25 50 100 メートル

1:1,200

4112

地番参考図

4046	4047	4048
4111	4112	4113
4176	4177	4178

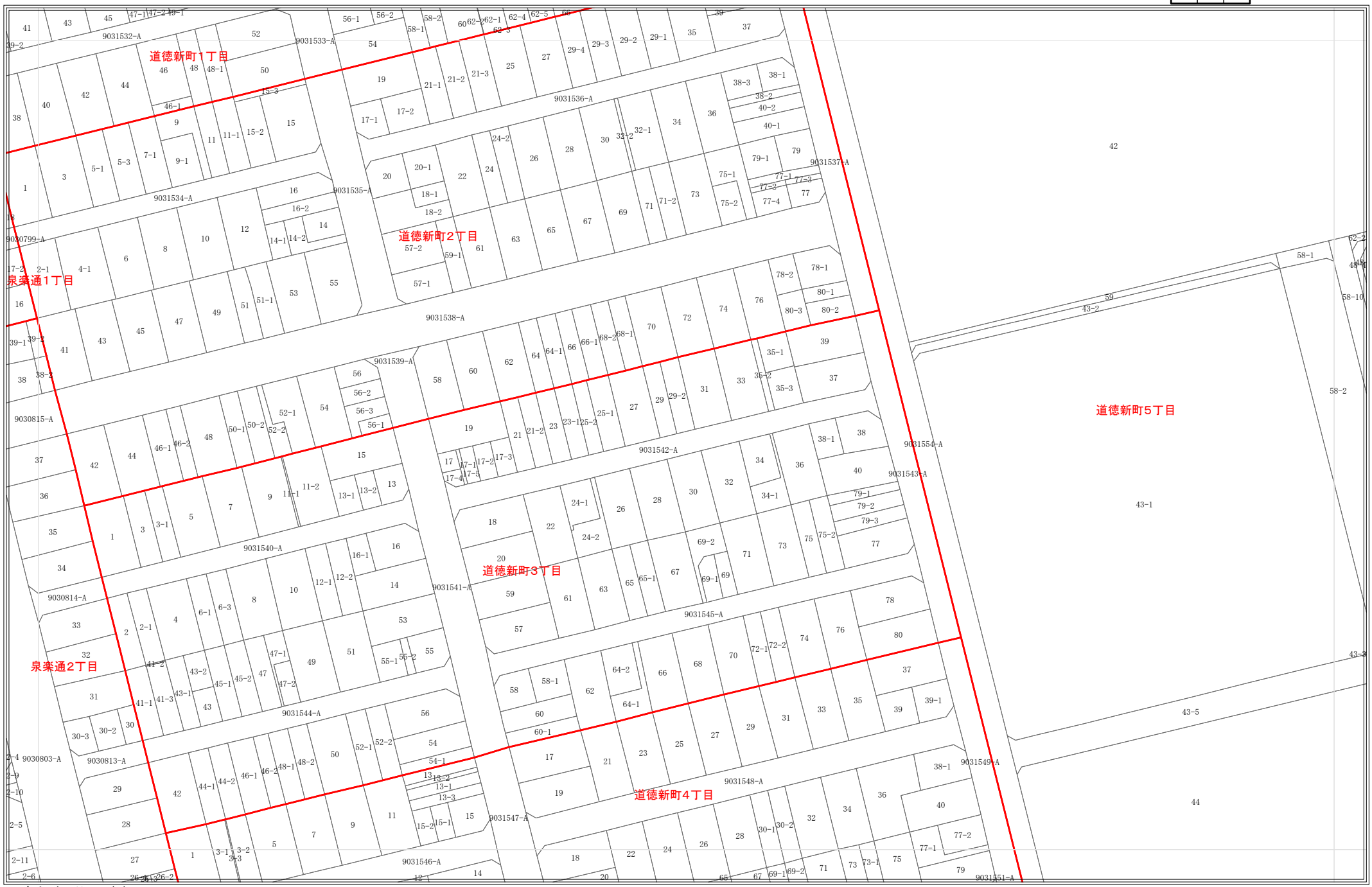

令和8年1月1日時点
・この図面は課税のために作成した図面です。権利関係等の根拠になるものではありません。
・無地番については、Nまたは名古屋市の内部管理番号（例：9876543-A)が表示されている場合があります。

0 25 50 100 メートル

1:1,200

4113

地番参考図

4047	4048	4049
4112	4113	4114
4177	4178	4179

令和8年1月1日時点
・この図面は課税のために作成した図面です。権利関係等の根拠になるものではありません。
・無地番については、Nまたは名古屋市の内部管理番号（例：9876543-A)が表示されている場合があります。

0 25 50 100 メートル

1:1,200

4114

地番参考図

4048	4049	4050
4113	4114	4115
4178	4179	4180

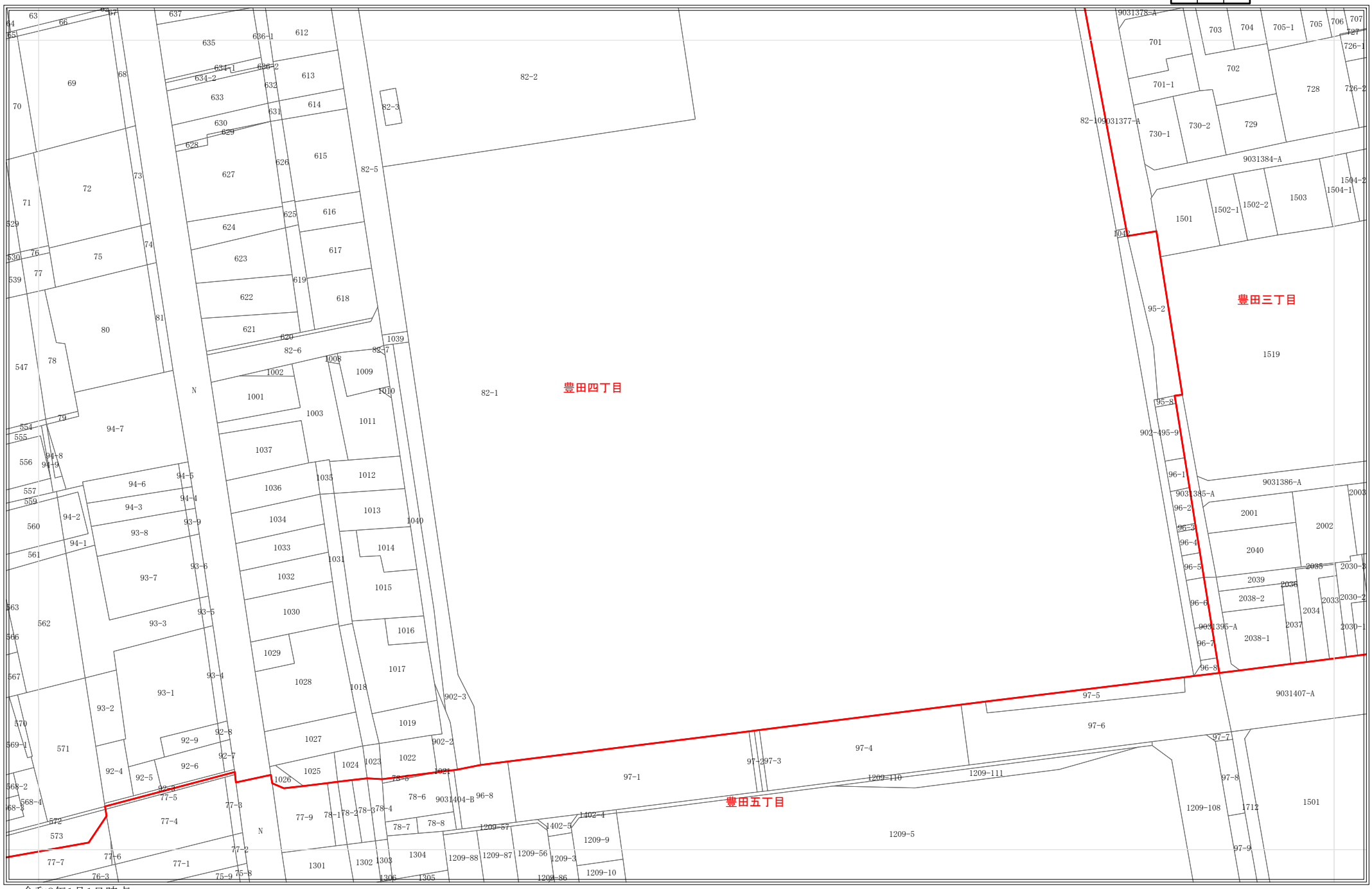

令和8年1月1日時点
・この図面は課税のために作成した図面です。権利関係等の根拠になるものではありません。
・無地番については、Nまたは名古屋市の内部管理番号（例：9876543-A)が表示されている場合があります。

0 25 50 100 メートル

1:1,200

4115

地番参考図

4049	4050	4051
4114	4115	4116
4179	4180	4181

令和8年1月1日時点
・この図面は課税のために作成した図面です。権利関係等の根拠になるものではありません。
・無地番については、Nまたは名古屋市の内部管理番号（例：9876543-A)が表示されている場合があります。

0 25 50 100 メートル

1:1,200

4116

地番参考図

4050	4051	4052
4115	4116	4117
4180	4181	4182

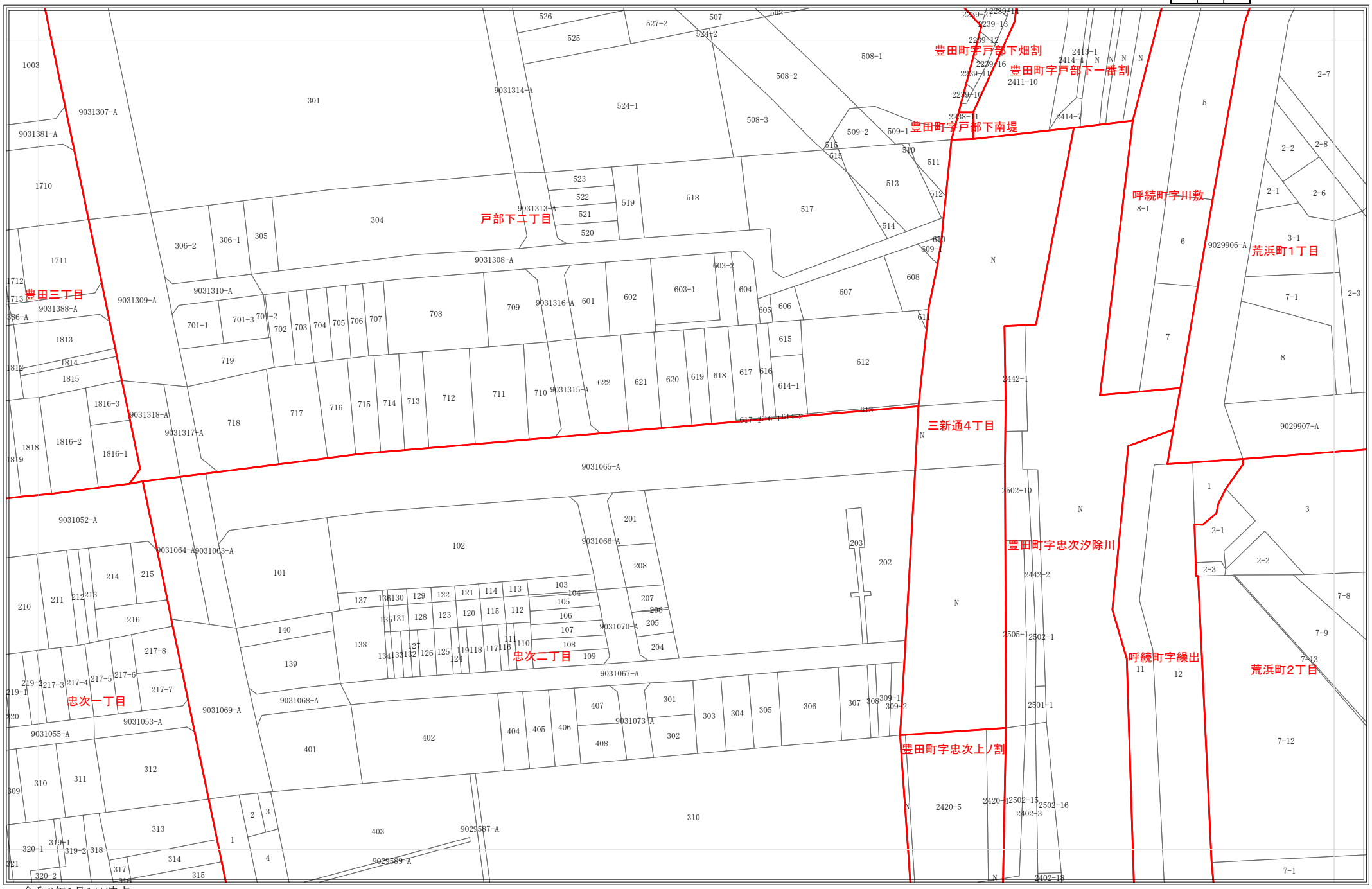

令和8年1月1日時点
・この図面は課税のために作成した図面です。権利関係等の根拠になるものではありません。
・無地番については、Nまたは名古屋市の内部管理番号（例：9876543-A)が表示されている場合があります。

0 25 50 100 メートル

1:1,200

4117

地番参考図

4051	4052	4053
4116	4117	4118
4181	4182	4183

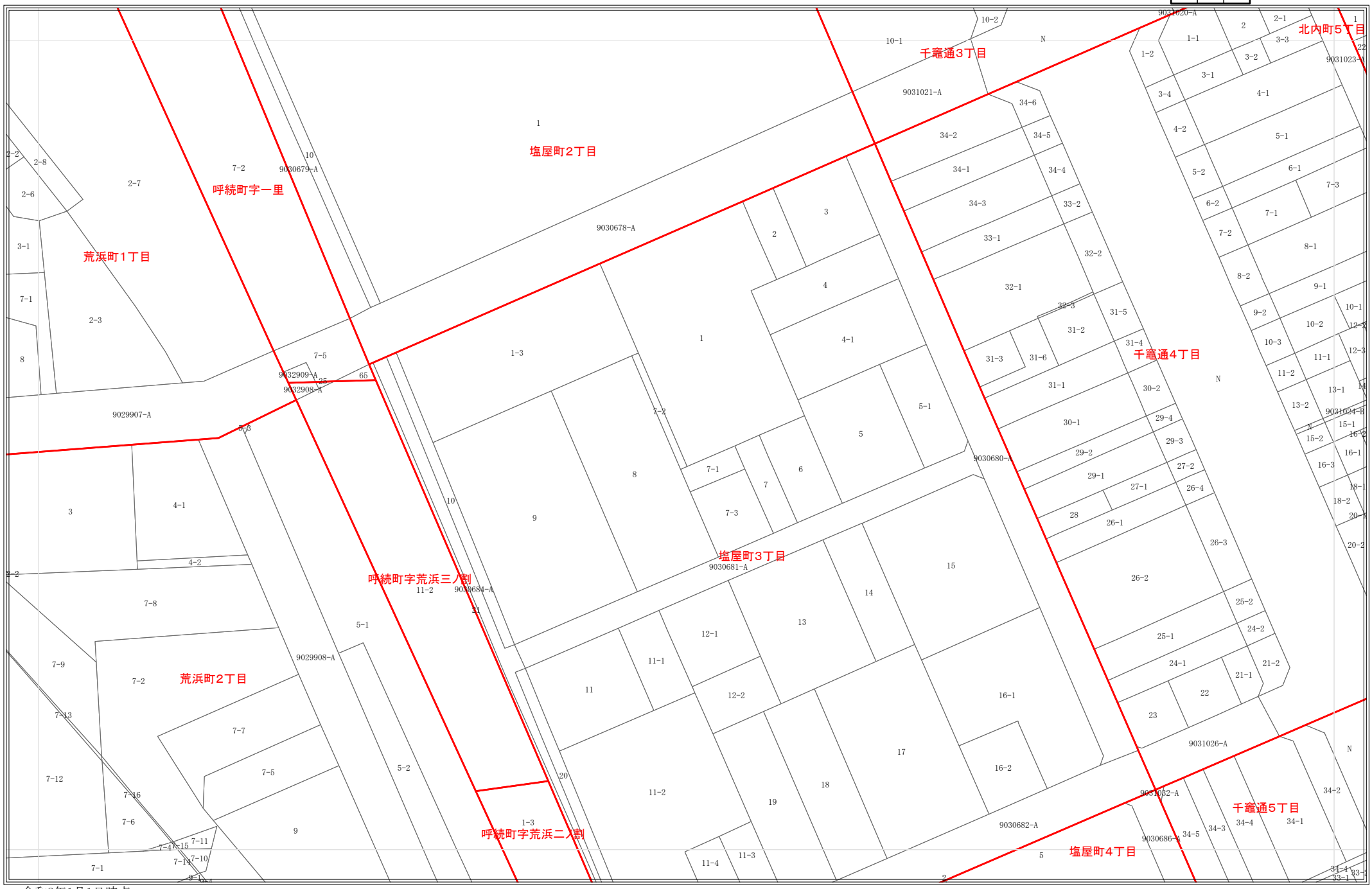

令和8年1月1日時点
・この図面は課税のために作成した図面です。権利関係等の根拠になるものではありません。
・無地番については、Nまたは名古屋市の内部管理番号（例：9876543-A)が表示されている場合があります。

0 25 50 100 メートル

1:1,200

4118

地番参考図

4052	4053	4054
4117	4118	4119
4182	4183	4184

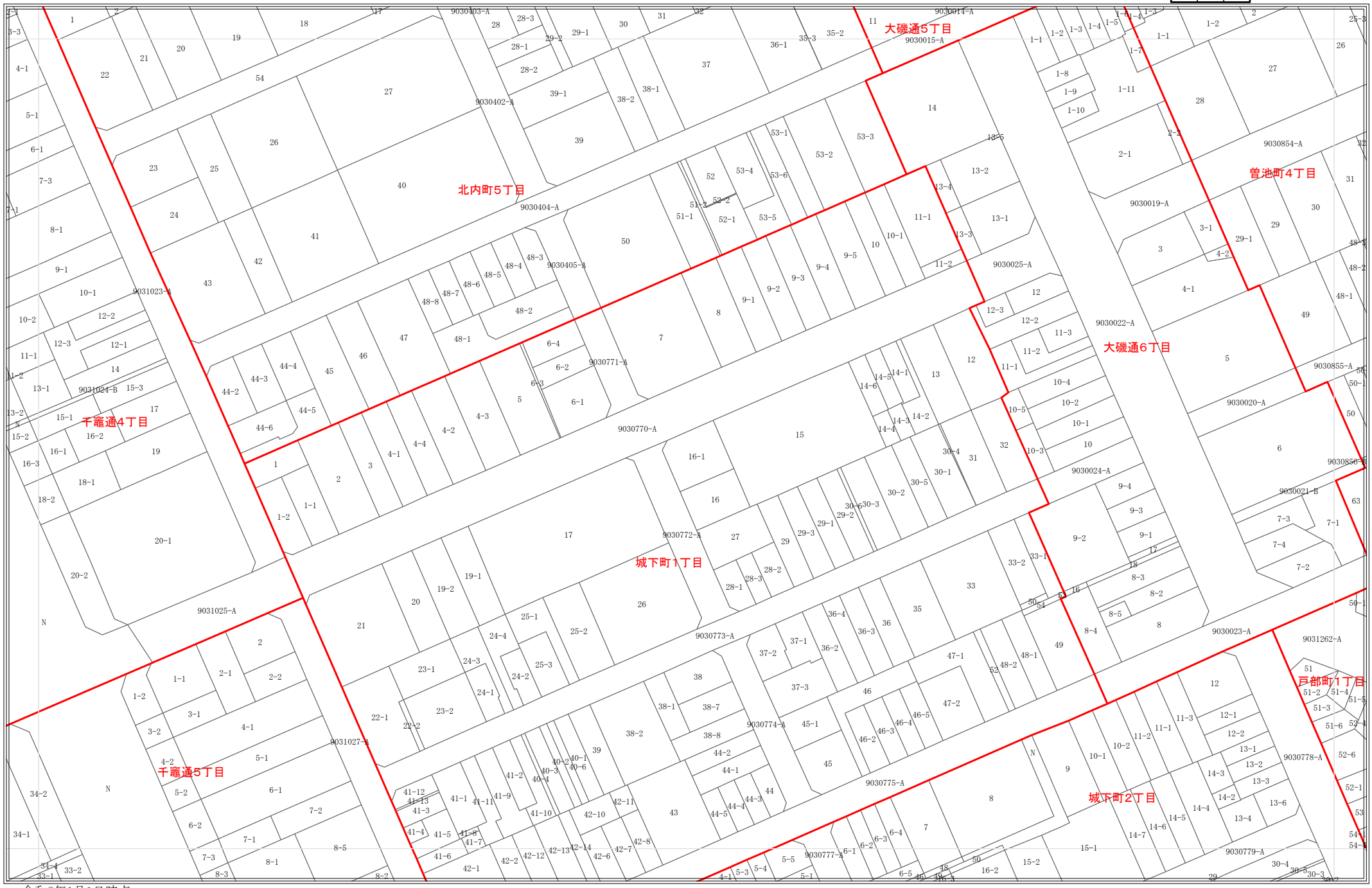

令和8年1月1日時点
・この図面は課税のために作成した図面です。権利関係等の根拠になるものではありません。
・無地番については、Nまたは名古屋市の内部管理番号（例：9876543-A)が表示されている場合があります。

0 25 50 100 メートル

1:1,200

4119

地番参考図

4053	4054	4055
4118	4119	4120
4183	4184	4185

令和8年1月1日時点

・この図面は課税のために作成した図面です。権利関係等の根拠になるものではありません。

・無地番については、Nまたは名古屋市の内部管理番号（例：9876543-A)が表示されている場合があります。

1:1,200

4120

地番参考図

4054	4055	4056
4119	4120	4121
4184	4185	4186

令和8年1月1日時点
・この図面は課税のために作成した図面です。権利関係等の根拠になるものではありません。
・無地番については、Nまたは名古屋市の内部管理番号（例：9876543-A)が表示されている場合があります。

0 25 50 100 メートル

1:1,200

4121

地番参考図

4055	4056	4057
4120	4121	4122
4185	4186	4187

令和8年1月1日時点
・この図面は課税のために作成した図面です。権利関係等の根拠になるものではありません。
・無地番については、Nまたは名古屋市の内部管理番号（例：9876543-A)が表示されている場合があります。

0 25 50 100 メートル

1:1,200

4122

地番参考図

4056	4057	4058
4121	4122	4123
4186	4187	4188

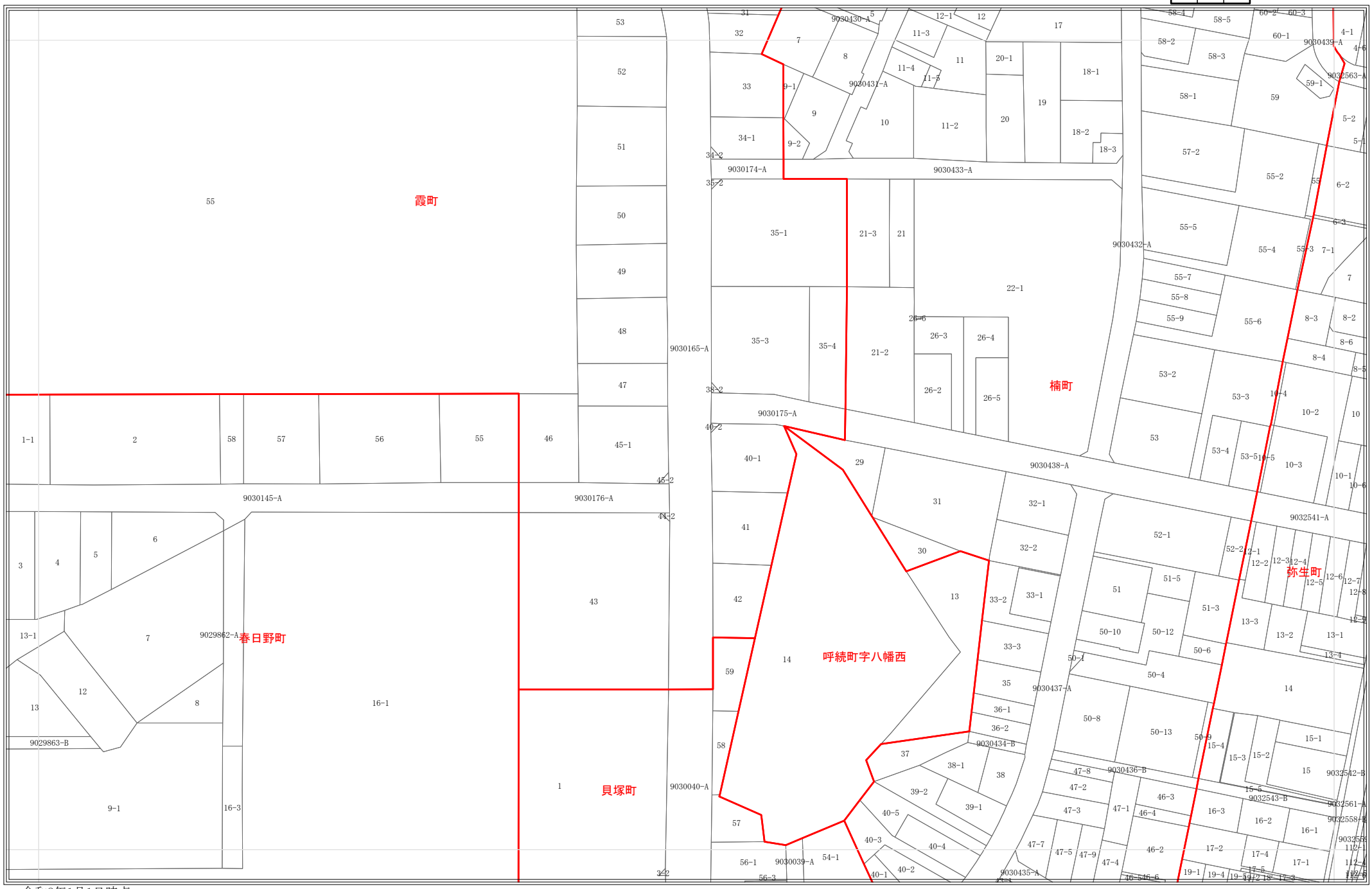

令和8年1月1日時点
・この図面は課税のために作成した図面です。権利関係等の根拠になるものではありません。
・無地番については、Nまたは名古屋市の内部管理番号（例：9876543-A)が表示されている場合があります。

0 25 50 100 メートル

1:1,200

4123

地番参考図

4057	4058	4059
4122	4123	4124
4187	4188	4189

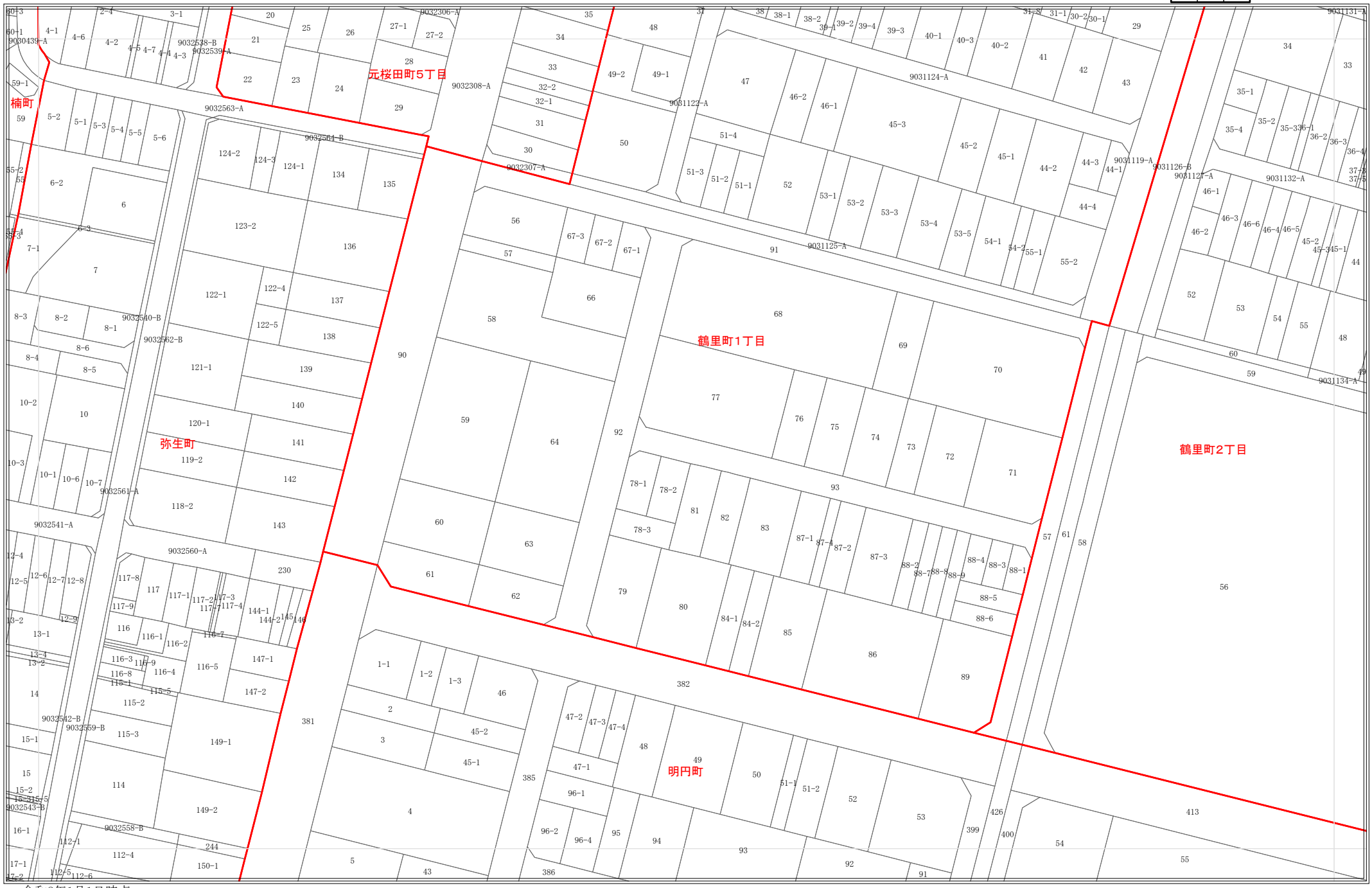

令和8年1月1日時点
・この図面は課税のために作成した図面です。権利関係等の根拠になるものではありません。
・無地番については、Nまたは名古屋市の内部管理番号（例：9876543-A)が表示されている場合があります。

0 25 50 100 メートル

1:1,200

4124

地番参考図

4058	4059	4060
4123	4124	4125
4188	4189	4190

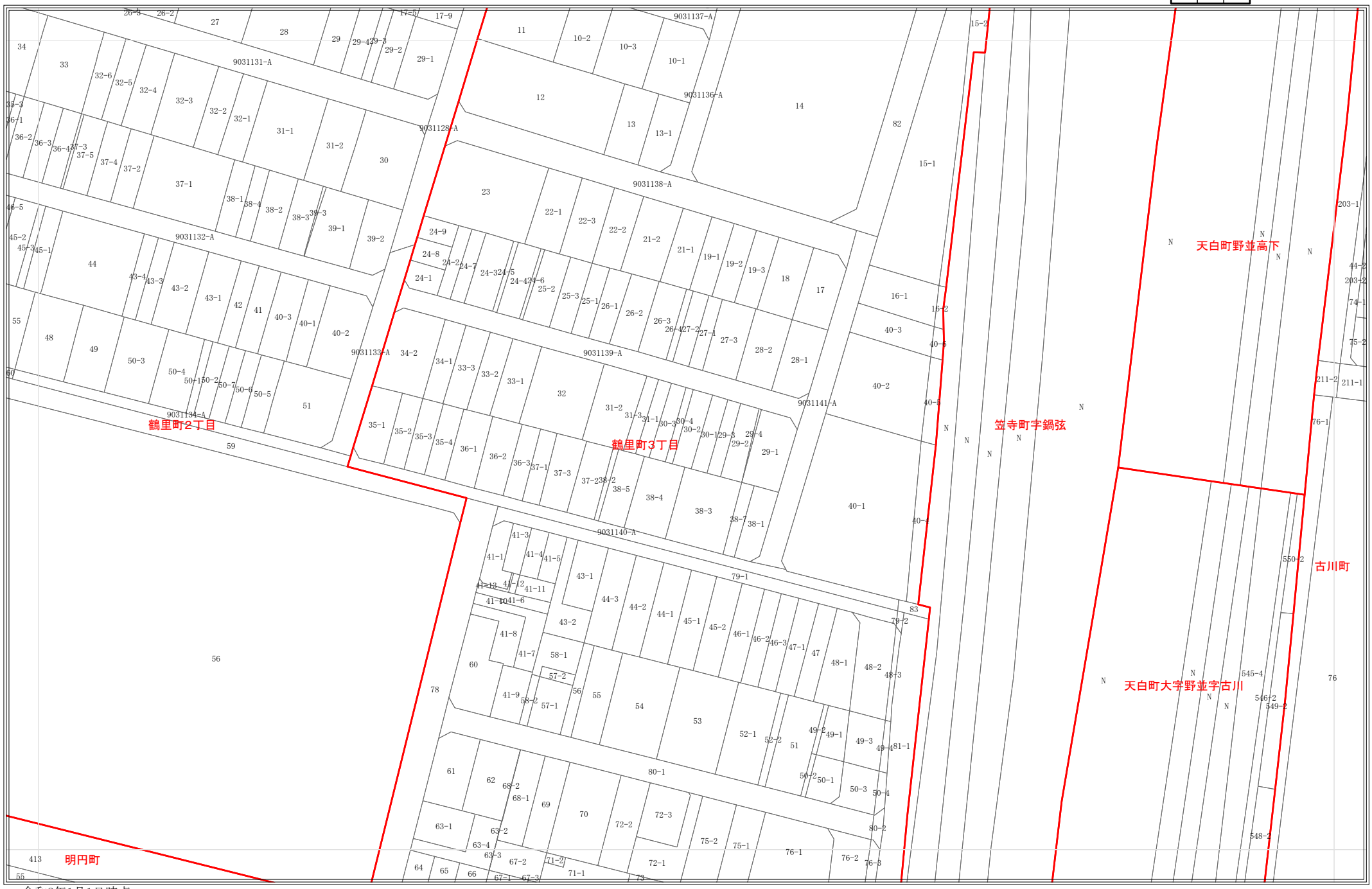

令和8年1月1日時点
・この図面は課税のために作成した図面です。権利関係等の根拠になるものではありません。
・無地番については、Nまたは名古屋市の内部管理番号（例：9876543-A)が表示されている場合があります。

0 25 50 100 メートル

1:1,200

4176

地番参考図

4110	4111	4112
4175	4176	4177
4240	4241	4242

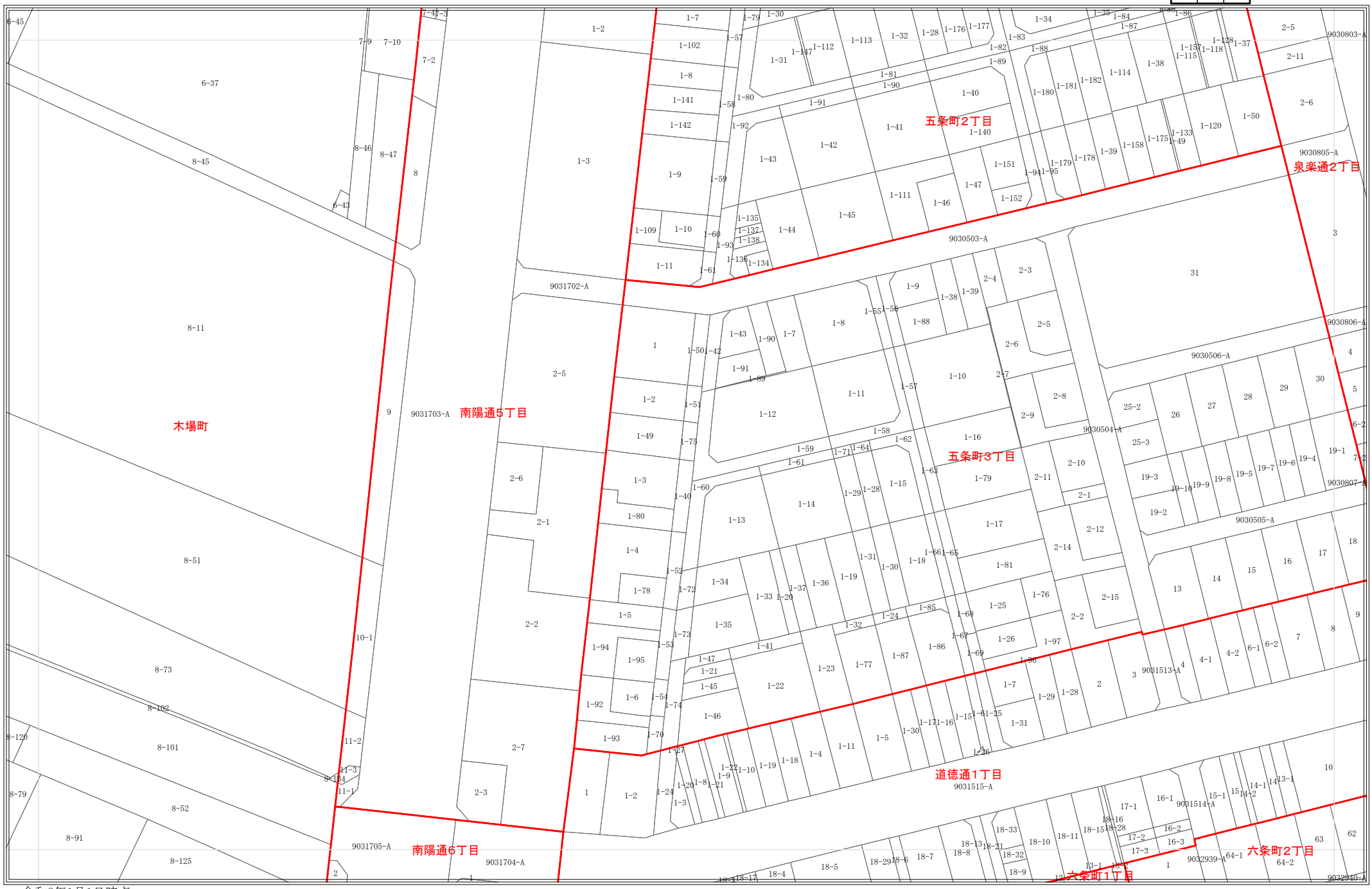

令和8年1月1日時点
・この図面は課税のために作成した図面です。権利関係等の根拠になるものではありません。
・無地番については、Nまたは名古屋市の内部管理番号（例：9876543-A)が表示されている場合があります。

0 25 50 100 メートル

1:1,200

4177

地番参考図

4111	4112	4113
4176	4177	4178
4241	4242	4243

令和8年1月1日時点
・この図面は課税のために作成した図面です。権利関係等の根拠になるものではありません。
・無地番については、Nまたは名古屋市の内部管理番号（例：9876543-A)が表示されている場合があります。

0 25 50 100 メートル

1:1,200

4178

地番参考図

4112	4113	4114
4177	4178	4179
4242	4243	4244

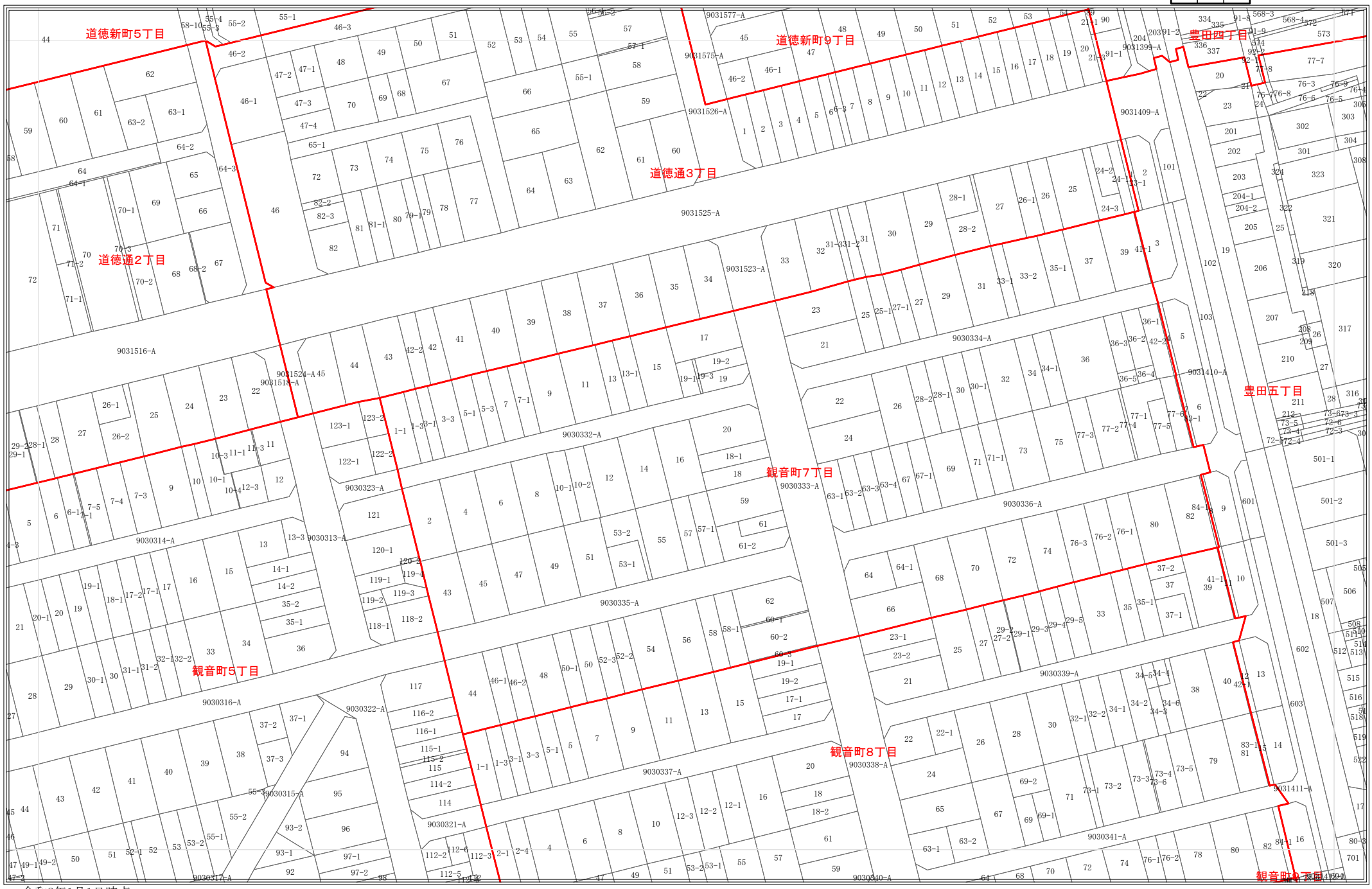

令和8年1月1日時点

・この図面は課税のために作成した図面です。権利関係等の根拠になるものではありません。

・無地番については、Nまたは名古屋市の内部管理番号（例：9876543-A)が表示されている場合があります。

0 25 50 100 メートル

1:1,200

4179

地番参考図

4113	4114	4115
4178	4179	4180
4243	4244	4245

令和8年1月1日時点
・この図面は課税のために作成した図面です。権利関係等の根拠になるものではありません。
・無地番については、Nまたは名古屋市の内部管理番号（例：9876543-A)が表示されている場合があります。

0 25 50 100 メートル

1:1,200

4180

地番参考図

4114	4115	4116
4179	4180	4181
4244	4245	4246

令和8年1月1日時点

・この図面は課税のために作成した図面です。権利関係等の根拠になるものではありません。

・無地番については、Nまたは名古屋市の内部管理番号（例：9876543-A)が表示されている場合があります。

0 25 50 100 メートル

1:1,200

4181

地番参考図

4115	4116	4117
4180	4181	4182
4245	4246	4247

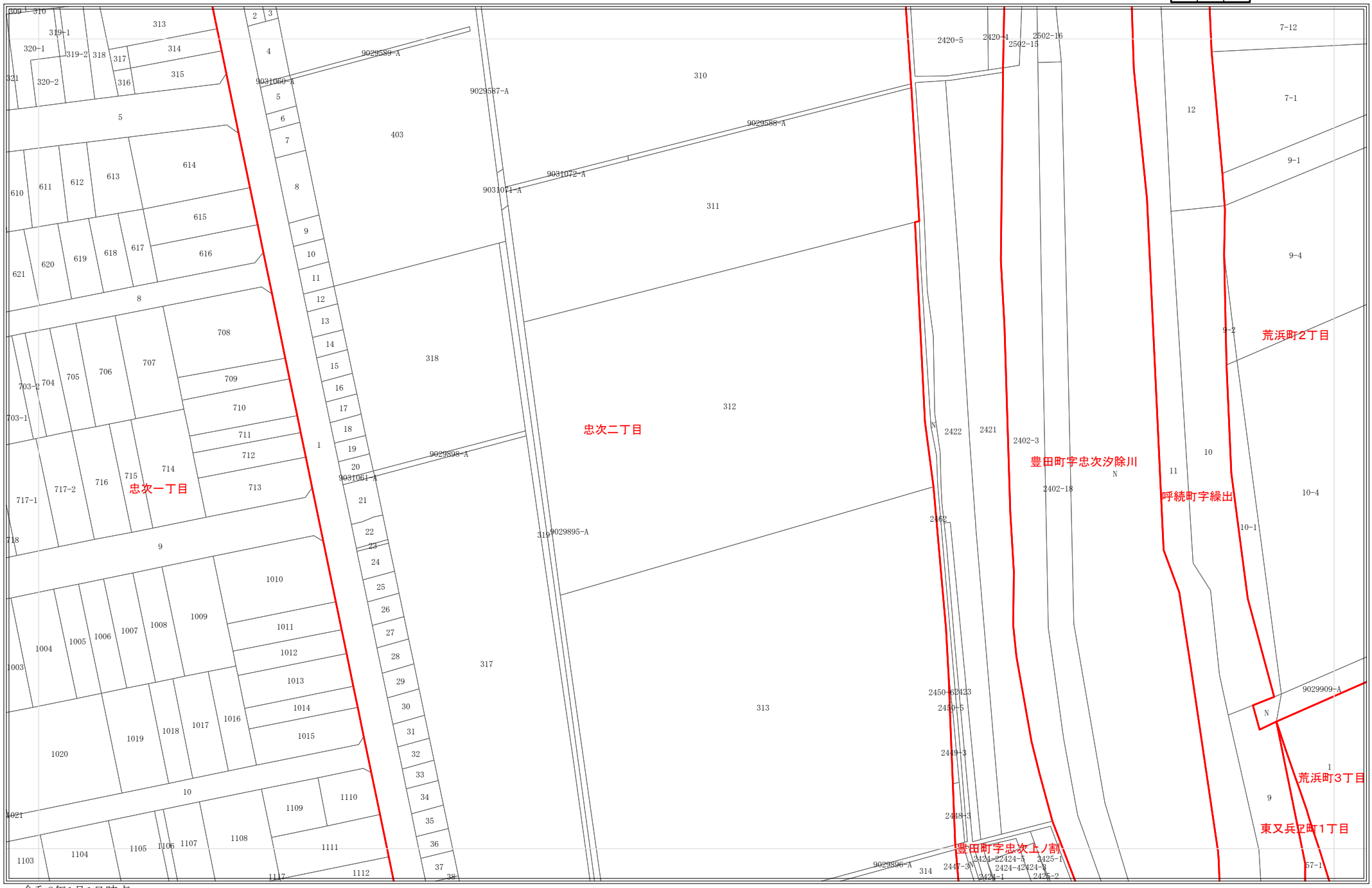

令和8年1月1日時点
・この図面は課税のために作成した図面です。権利関係等の根拠になるものではありません。
・無地番については、Nまたは名古屋市の内部管理番号（例：9876543-A)が表示されている場合があります。

0 25 50 100 メートル

1:1,200

4182

地番参考図

4116	4117	4118
4181	4182	4183
4246	4247	4248

令和8年1月1日時点
・この図面は課税のために作成した図面です。権利関係等の根拠になるものではありません。
・無地番については、Nまたは名古屋市の内部管理番号（例：9876543-A)が表示されている場合があります。

0 25 50 100 メートル

1:1,200

4183

地番参考図

4117	4118	4119
4182	4183	4184
4247	4248	4249

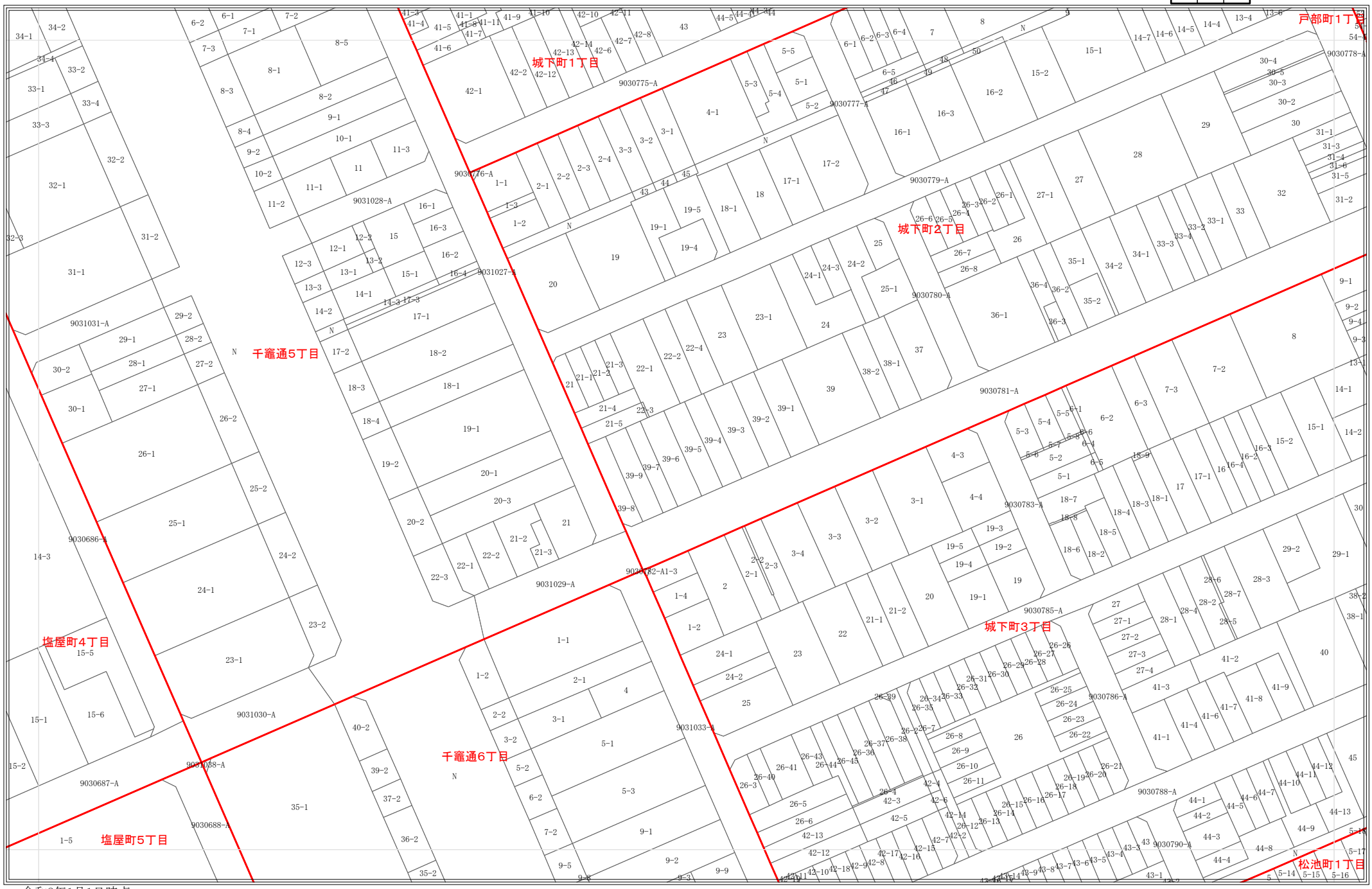

令和8年1月1日時点
・この図面は課税のために作成した図面です。権利関係等の根拠になるものではありません。
・無地番については、Nまたは名古屋市の内部管理番号（例：9876543-A)が表示されている場合があります。

0 25 50 100 メートル

1:1,200

4184

地番参考図

4118	4119	4120
4183	4184	4185
4248	4249	4250

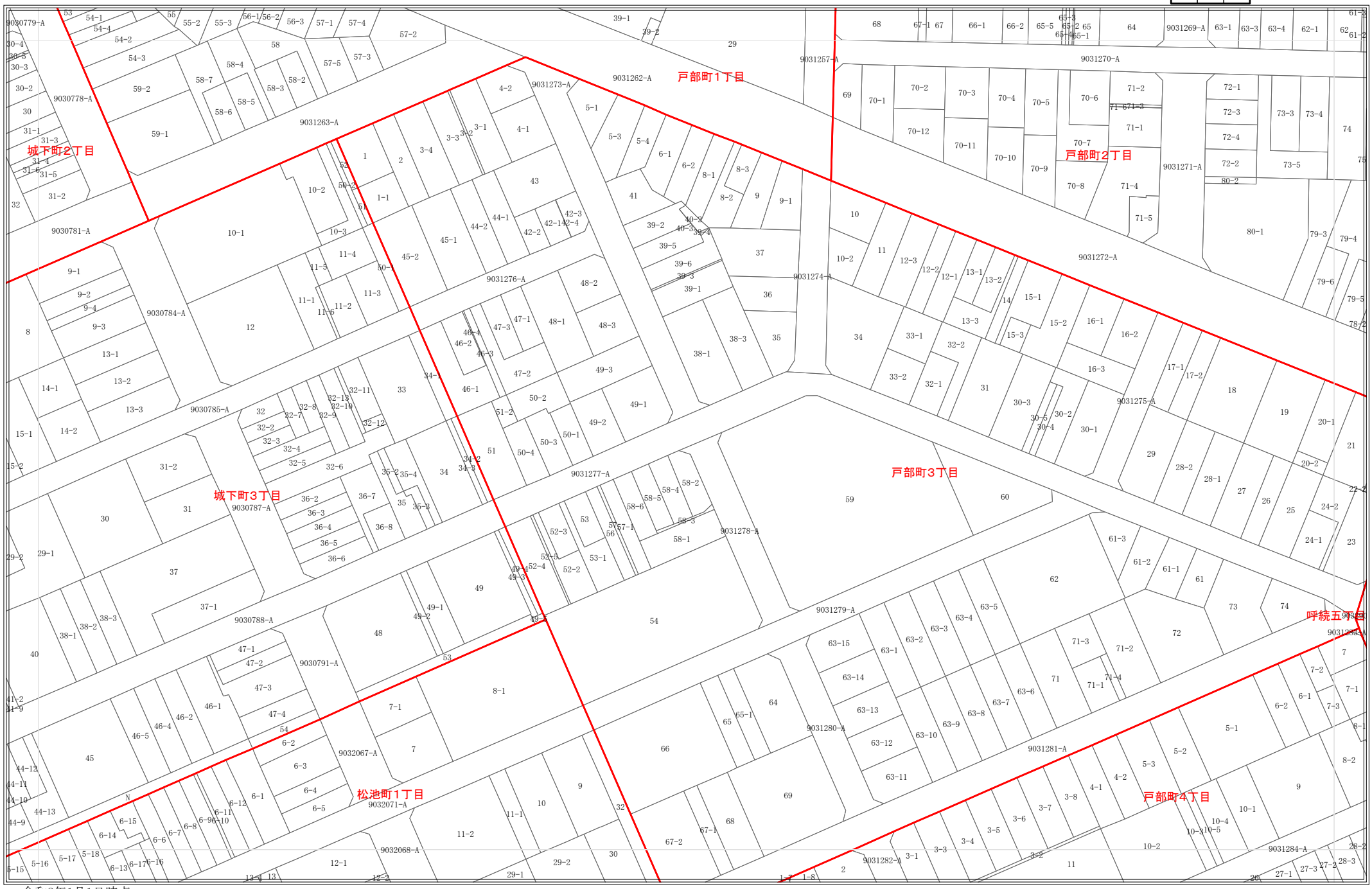

令和8年1月1日時点
・この図面は課税のために作成した図面です。権利関係等の根拠になるものではありません。
・無地番については、Nまたは名古屋市の内部管理番号（例：9876543-A)が表示されている場合があります。

0 25 50 100 メートル

1:1,200

4185

地番参考図

4119	4120	4121
4184	4185	4186
4249	4250	4251

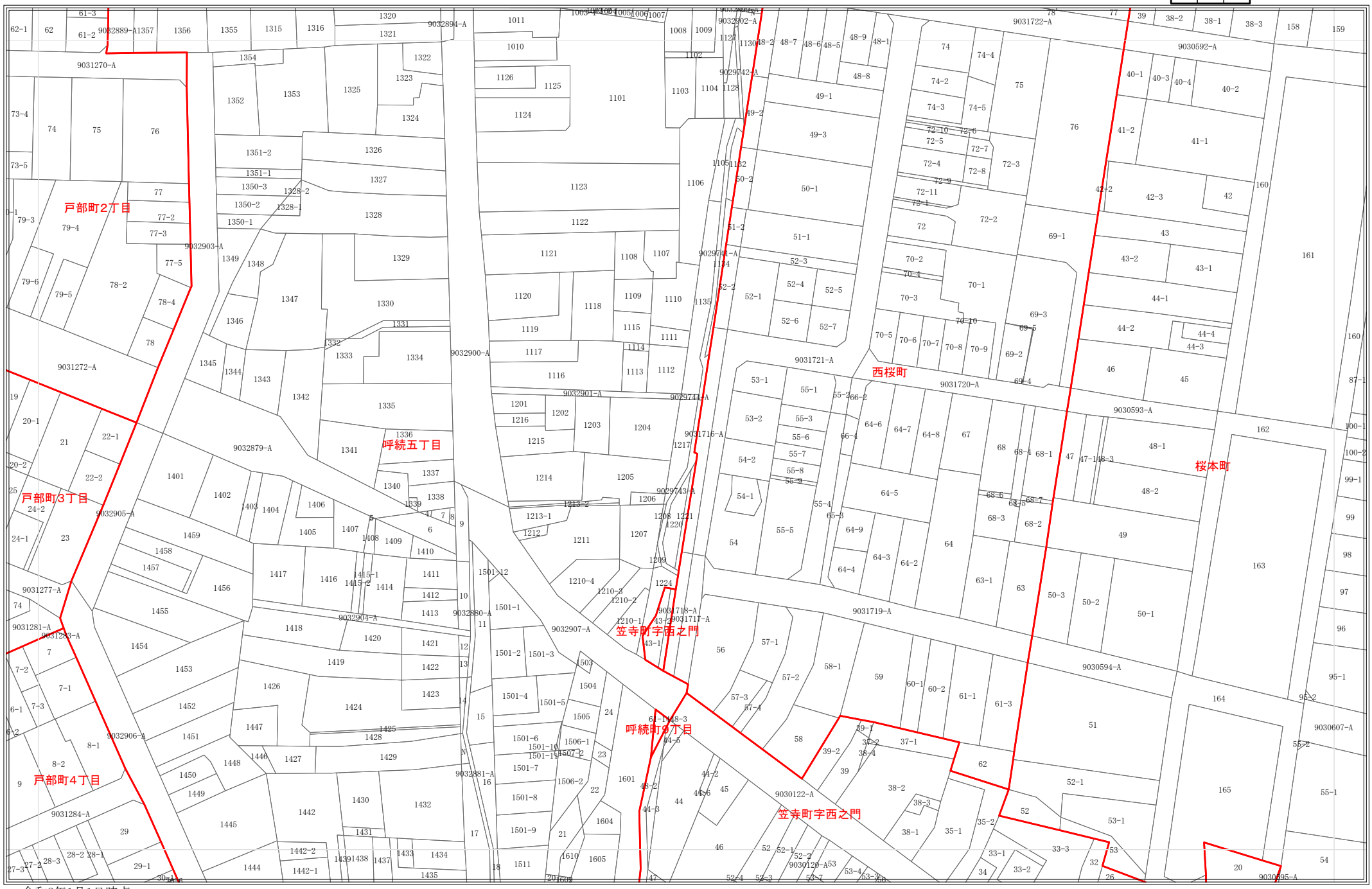

令和8年1月1日時点
・この図面は課税のために作成した図面です。権利関係等の根拠になるものではありません。
・無地番については、Nまたは名古屋市の内部管理番号（例：9876543-A)が表示されている場合があります。

0 25 50 100 メートル

1:1,200

4186

地番参考図

4120	4121	4122
4185	4186	4187
4250	4251	4252

令和8年1月1日時点
・この図面は課税のために作成した図面です。権利関係等の根拠になるものではありません。
・無地番については、Nまたは名古屋市の内部管理番号（例：9876543-A)が表示されている場合があります。

0 25 50 100 メートル

1:1,200

4187

地番参考図

4121	4122	4123
4186	4187	4188
4251	4252	4253

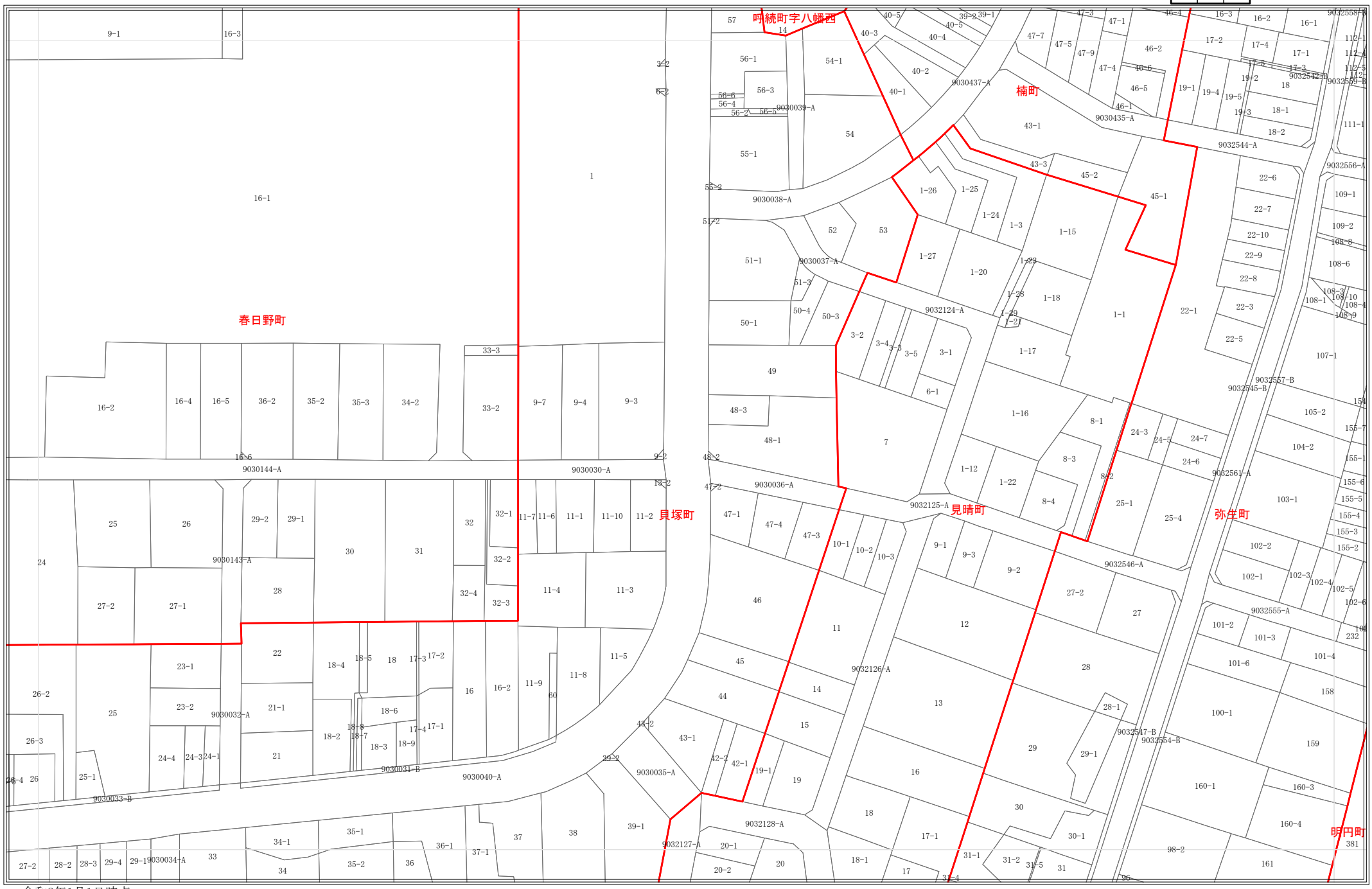

令和8年1月1日時点
・この図面は課税のために作成した図面です。権利関係等の根拠になるものではありません。
・無地番については、Nまたは名古屋市の内部管理番号（例：9876543-A)が表示されている場合があります。

0 25 50 100 メートル

1:1,200

4188

地番参考図

4122	4123	4124
4187	4188	4189
4252	4253	4254

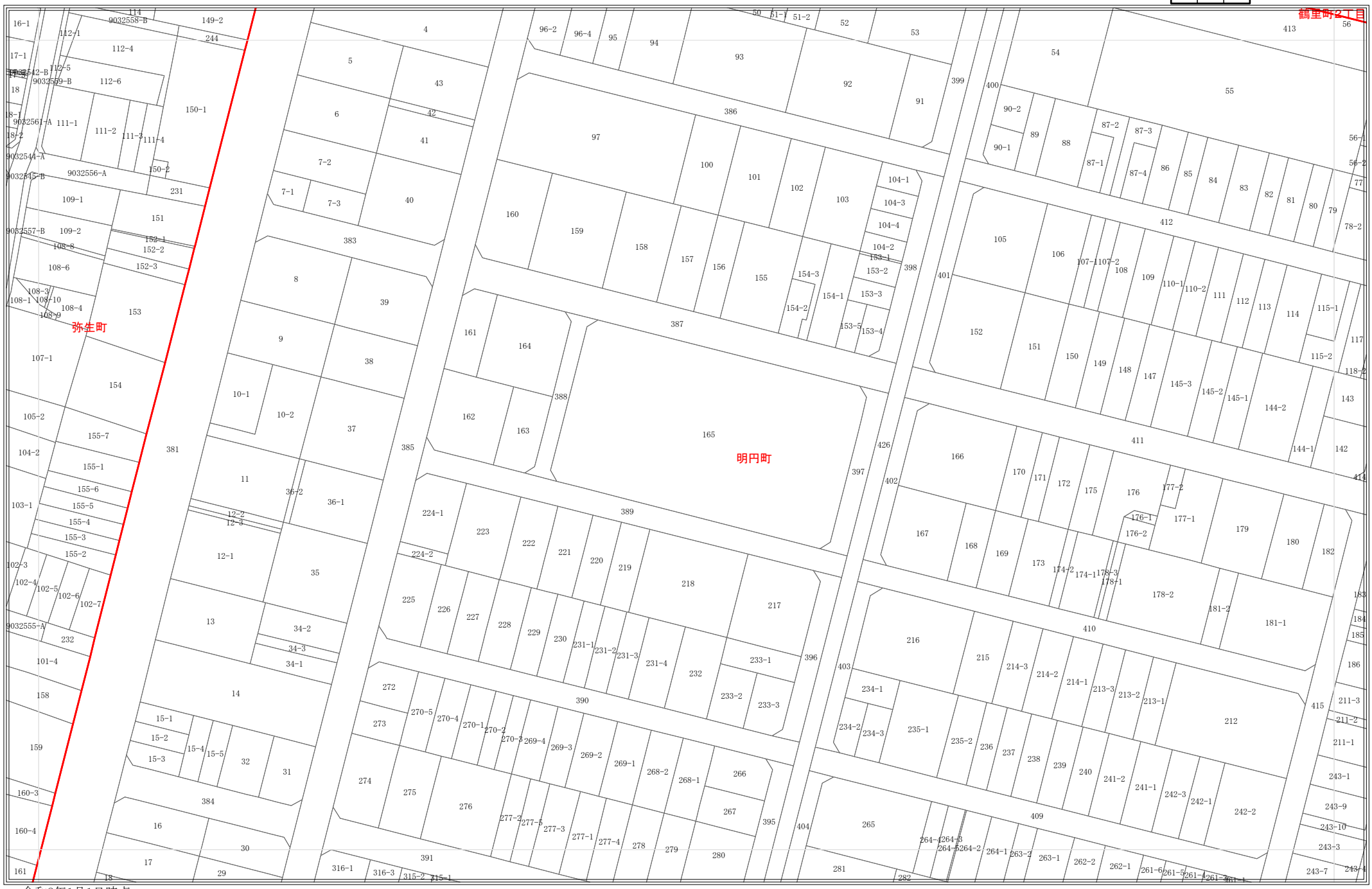

令和8年1月1日時点
・この図面は課税のために作成した図面です。権利関係等の根拠になるものではありません。
・無地番については、Nまたは名古屋市の内部管理番号（例：9876543-A)が表示されている場合があります。

0 25 50 100 メートル

1:1,200

4189

地番参考図

4123	4124	4125
4188	4189	4190
4253	4254	4255

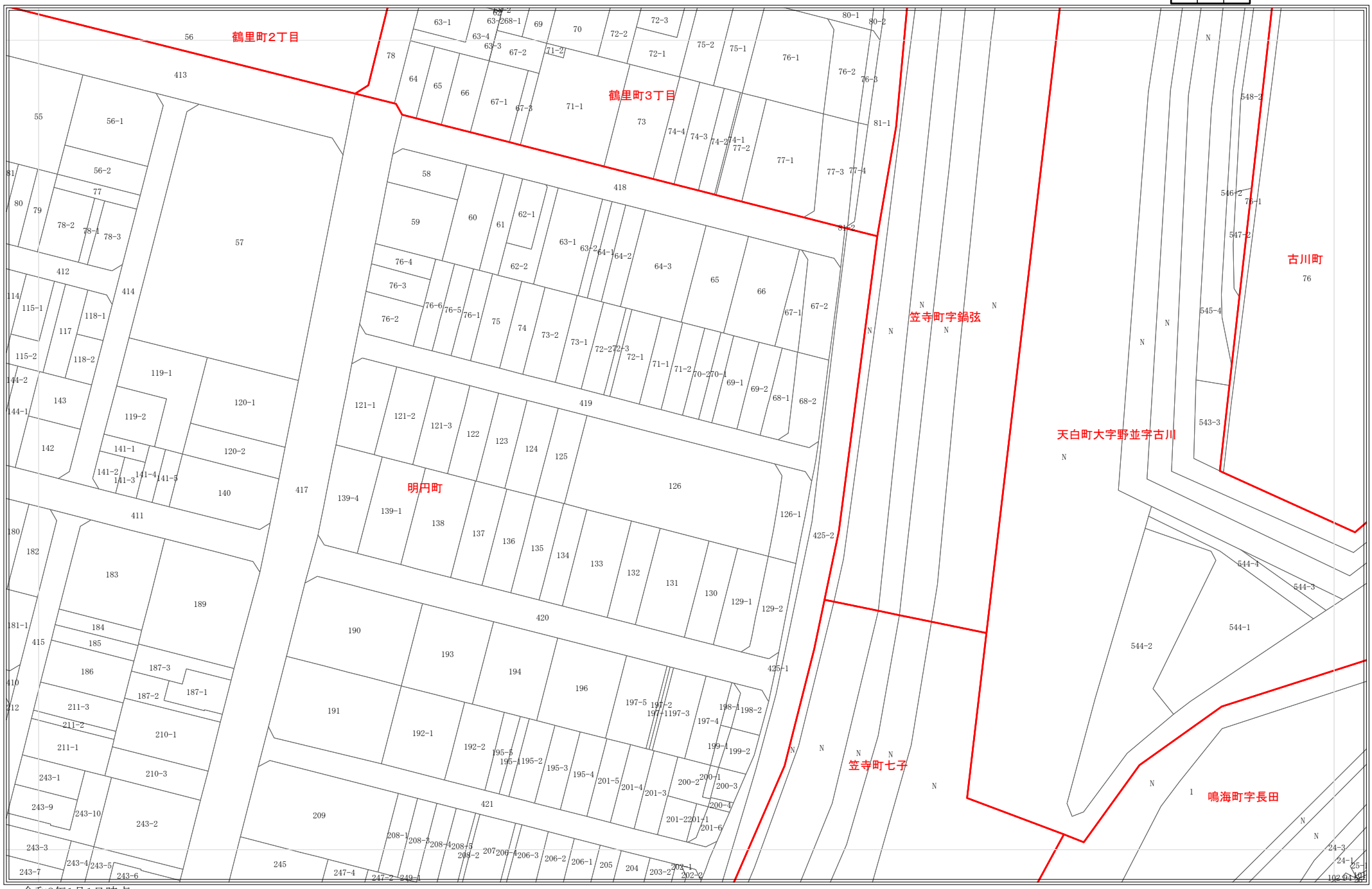

令和8年1月1日時点
・この図面は課税のために作成した図面です。権利関係等の根拠になるものではありません。
・無地番については、Nまたは名古屋市の内部管理番号（例：9876543-A)が表示されている場合があります。

0 25 50 100 メートル

1:1,200

4241

地番参考図

4175	4176	4177
4240	4241	4242
4304	4305	4306

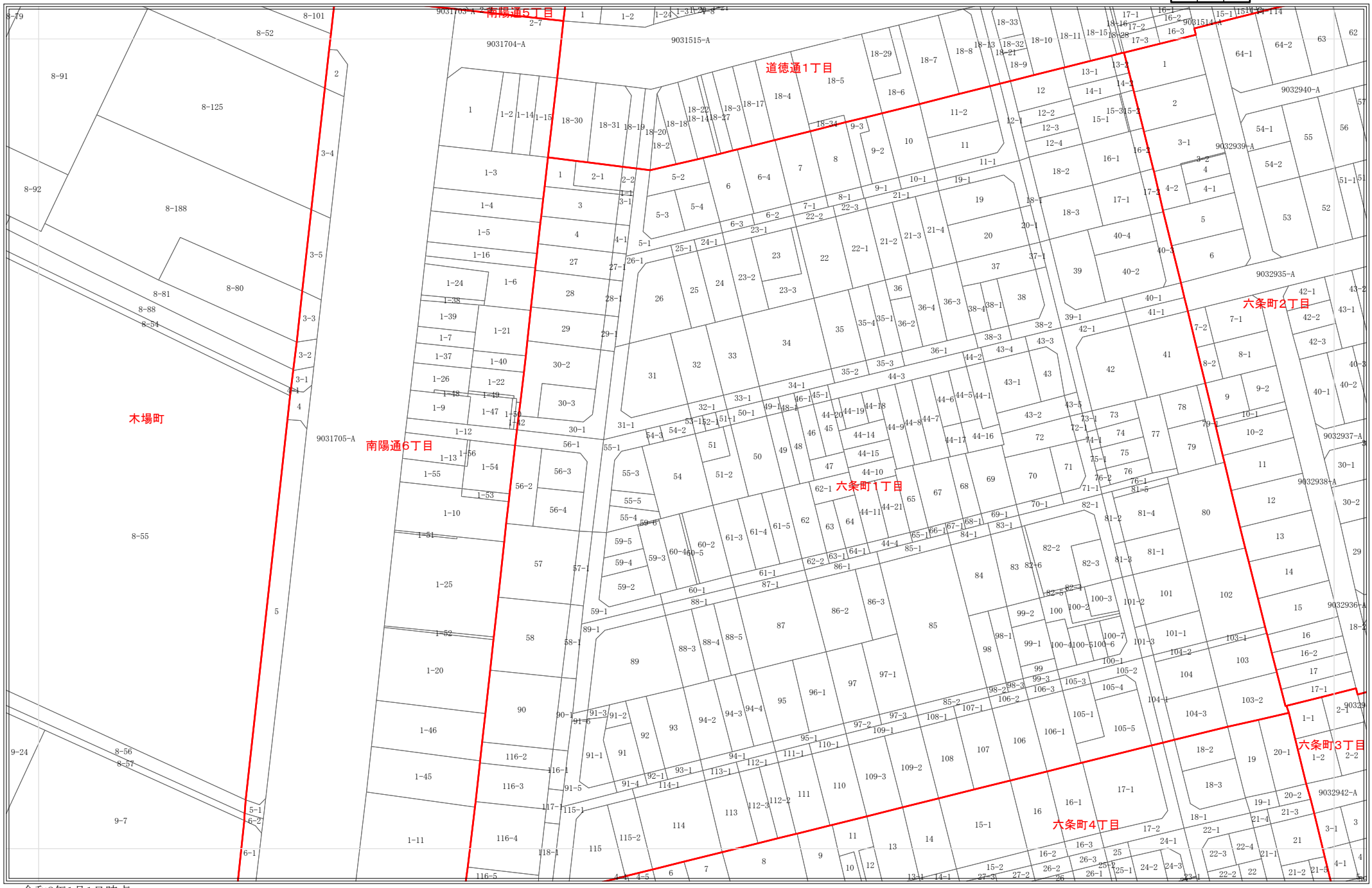

令和8年1月1日時点
・この図面は課税のために作成した図面です。権利関係等の根拠になるものではありません。
・無地番については、Nまたは名古屋市の内部管理番号（例：9876543-A)が表示されている場合があります。

0 25 50 100 メートル

1:1,200

4242

地番参考図

4176	4177	4178
4241	4242	4243
4305	4306	4307

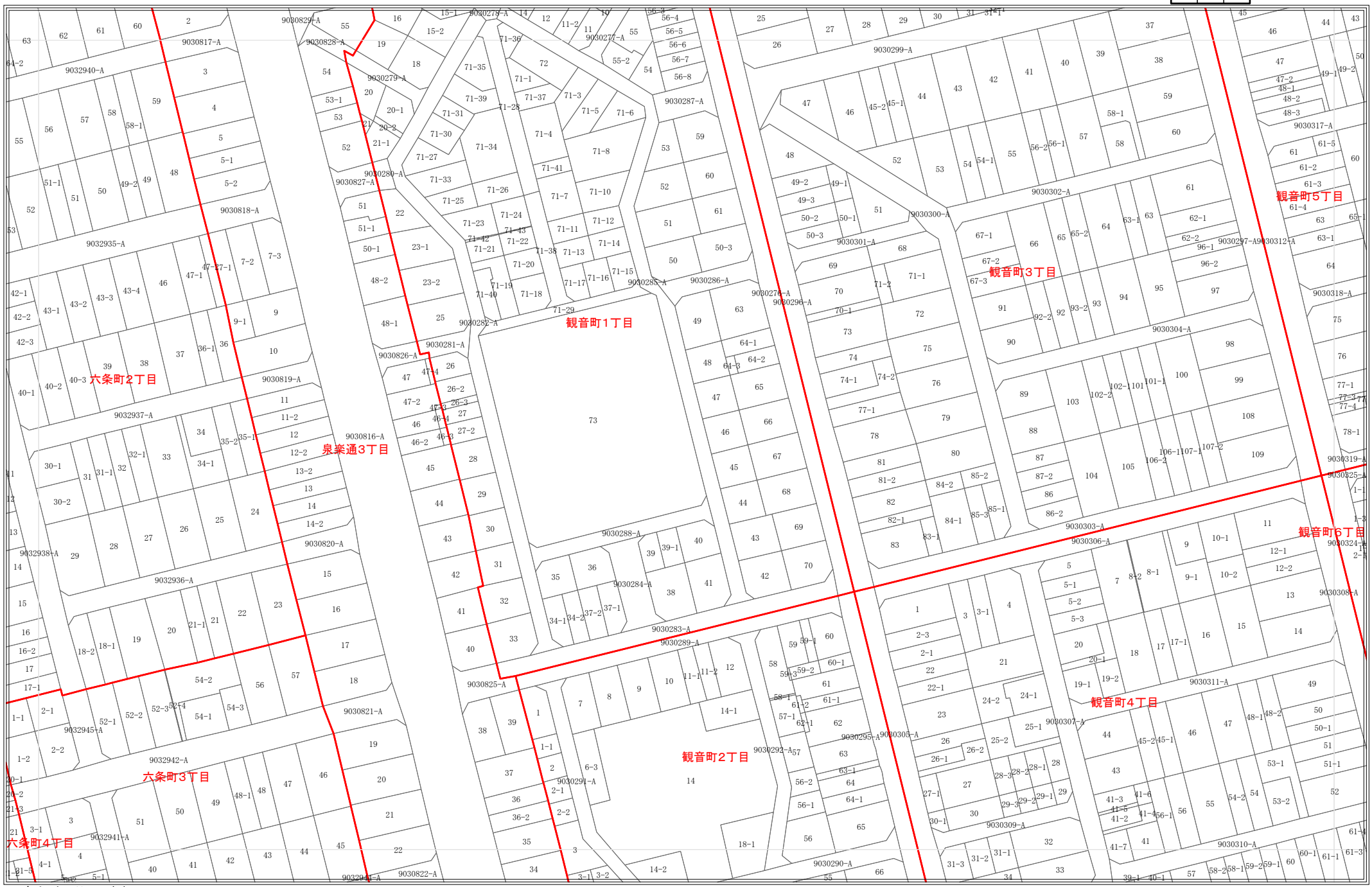

令和8年1月1日時点

・この図面は課税のために作成した図面です。権利関係等の根拠になるものではありません。

・無地番については、Nまたは名古屋市の内部管理番号（例：9876543-A)が表示されている場合があります。

0 25 50 100 メートル

1:1,200

4243

地番参考図

4177	4178	4179
4242	4243	4244
4306	4307	4308

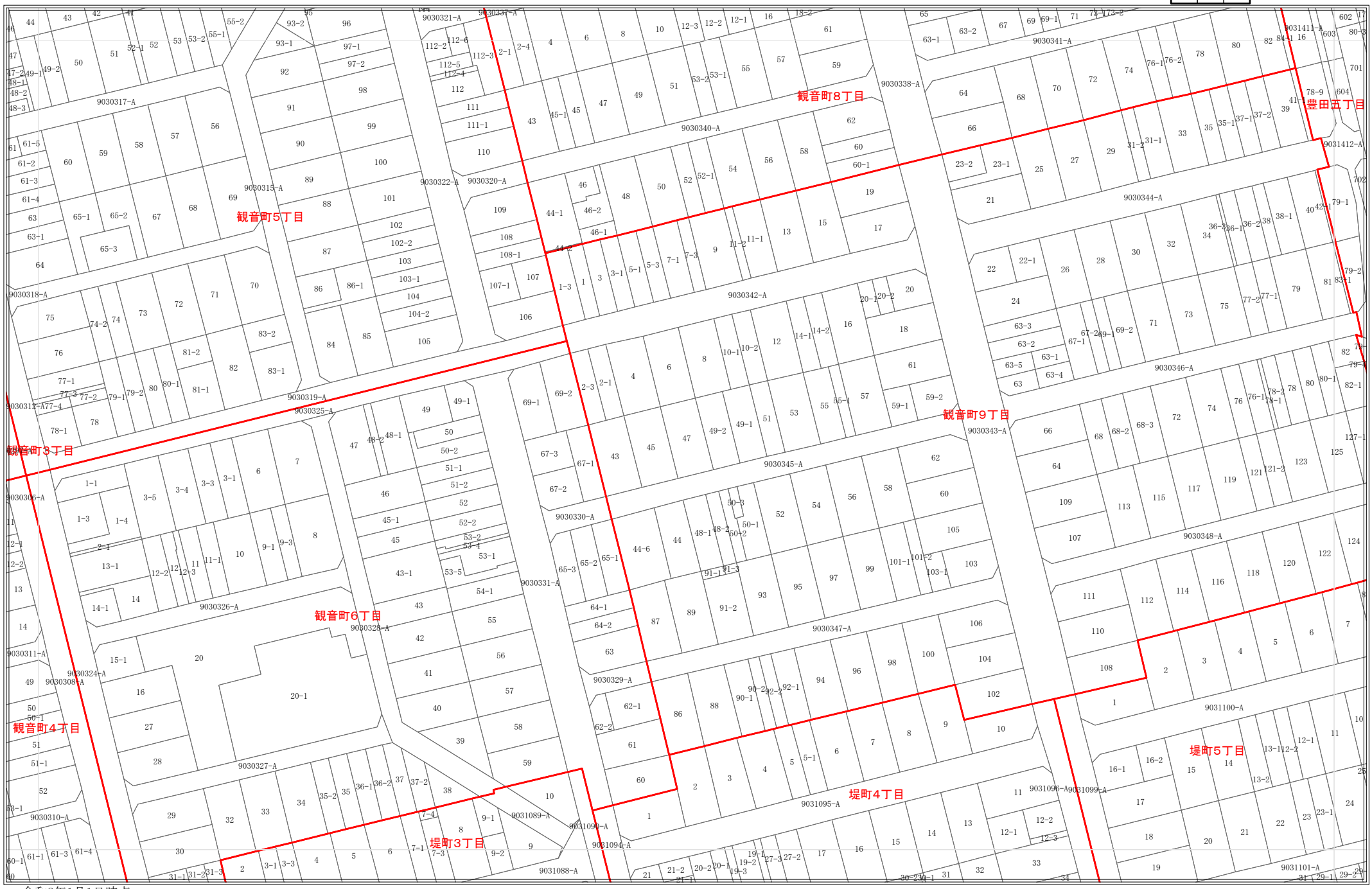

令和8年1月1日時点

・この図面は課税のために作成した図面です。権利関係等の根拠になるものではありません。

・無地番については、Nまたは名古屋市の内部管理番号（例：9876543-A)が表示されている場合があります。

0 25 50 100 メートル

1:1,200

4244

地番参考図

4178	4179	4180
4243	4244	4245
4307	4308	4309

令和8年1月1日時点
・この図面は課税のために作成した図面です。権利関係等の根拠になるものではありません。
・無地番については、Nまたは名古屋市の内部管理番号（例：9876543-A)が表示されている場合があります。

0 25 50 100 メートル

1:1,200

4245

地番参考図

4179	4180	4181
4244	4245	4246
4308	4309	4310

令和8年1月1日時点
・この図面は課税のために作成した図面です。権利関係等の根拠になるものではありません。
・無地番については、Nまたは名古屋市の内部管理番号（例：9876543-A)が表示されている場合があります。

0 25 50 100 メートル

1:1,200

4246

地番参考図

4180	4181	4182
4245	4246	4247
4309	4310	4311

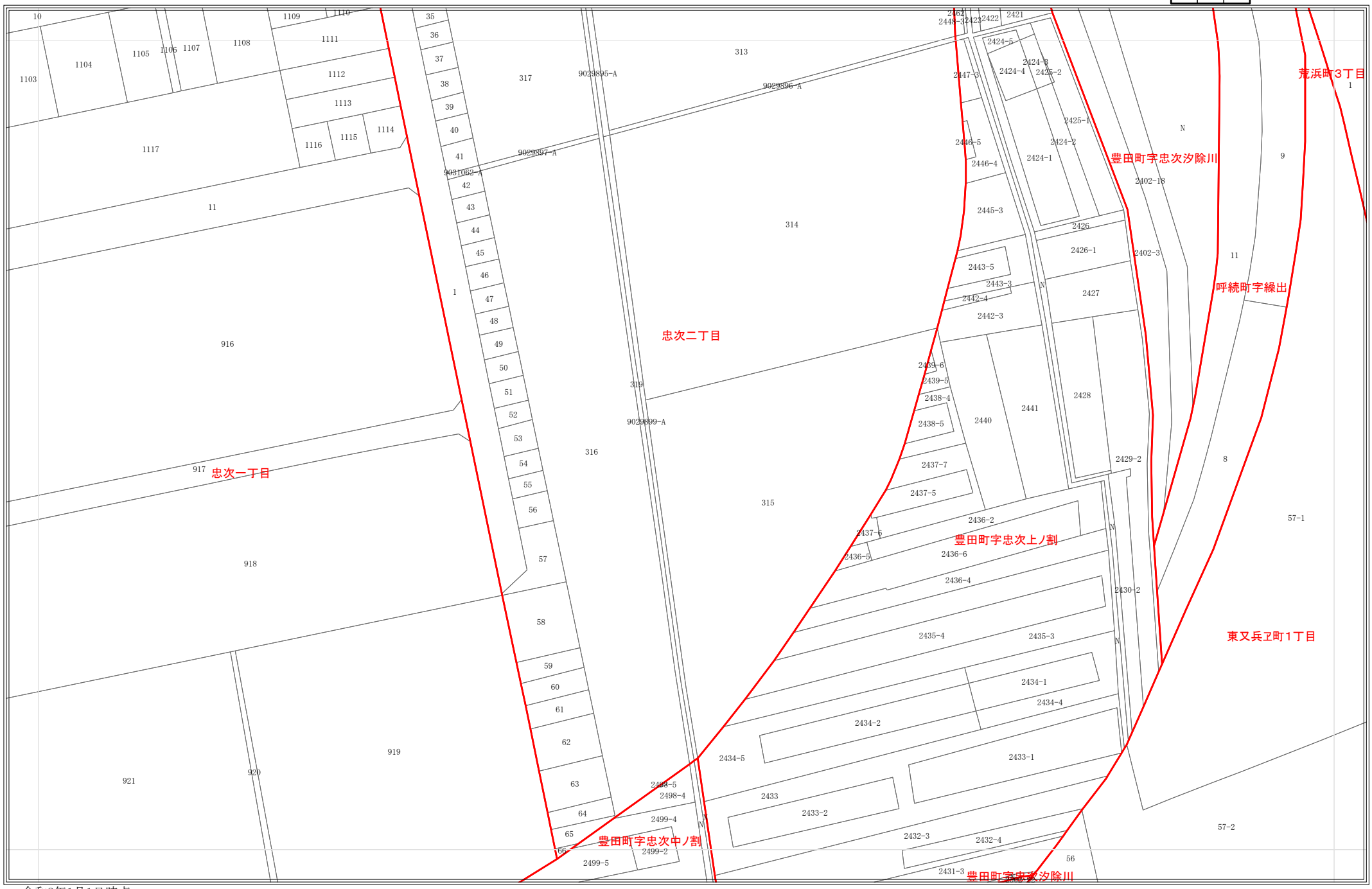

令和8年1月1日時点
・この図面は課税のために作成した図面です。権利関係等の根拠になるものではありません。
・無地番については、Nまたは名古屋市の内部管理番号（例：9876543-A)が表示されている場合があります。

0 25 50 100 メートル

1:1,200

4247

地番参考図

4181	4182	4183
4246	4247	4248
4310	4311	4312

令和8年1月1日時点
・この図面は課税のために作成した図面です。権利関係等の根拠になるものではありません。
・無地番については、Nまたは名古屋市の内部管理番号（例：9876543-A)が表示されている場合があります。

0 25 50 100 メートル

1:1,200

4248

地番参考図

4182	4183	4184
4247	4248	4249
4311	4312	4313

令和8年1月1日時点
・この図面は課税のために作成した図面です。権利関係等の根拠になるものではありません。
・無地番については、Nまたは名古屋市の内部管理番号（例：9876543-A)が表示されている場合があります。

0 25 50 100 メートル

1:1,200

4249

地番参考図

4183	4184	4185
4248	4249	4250
4312	4313	4314

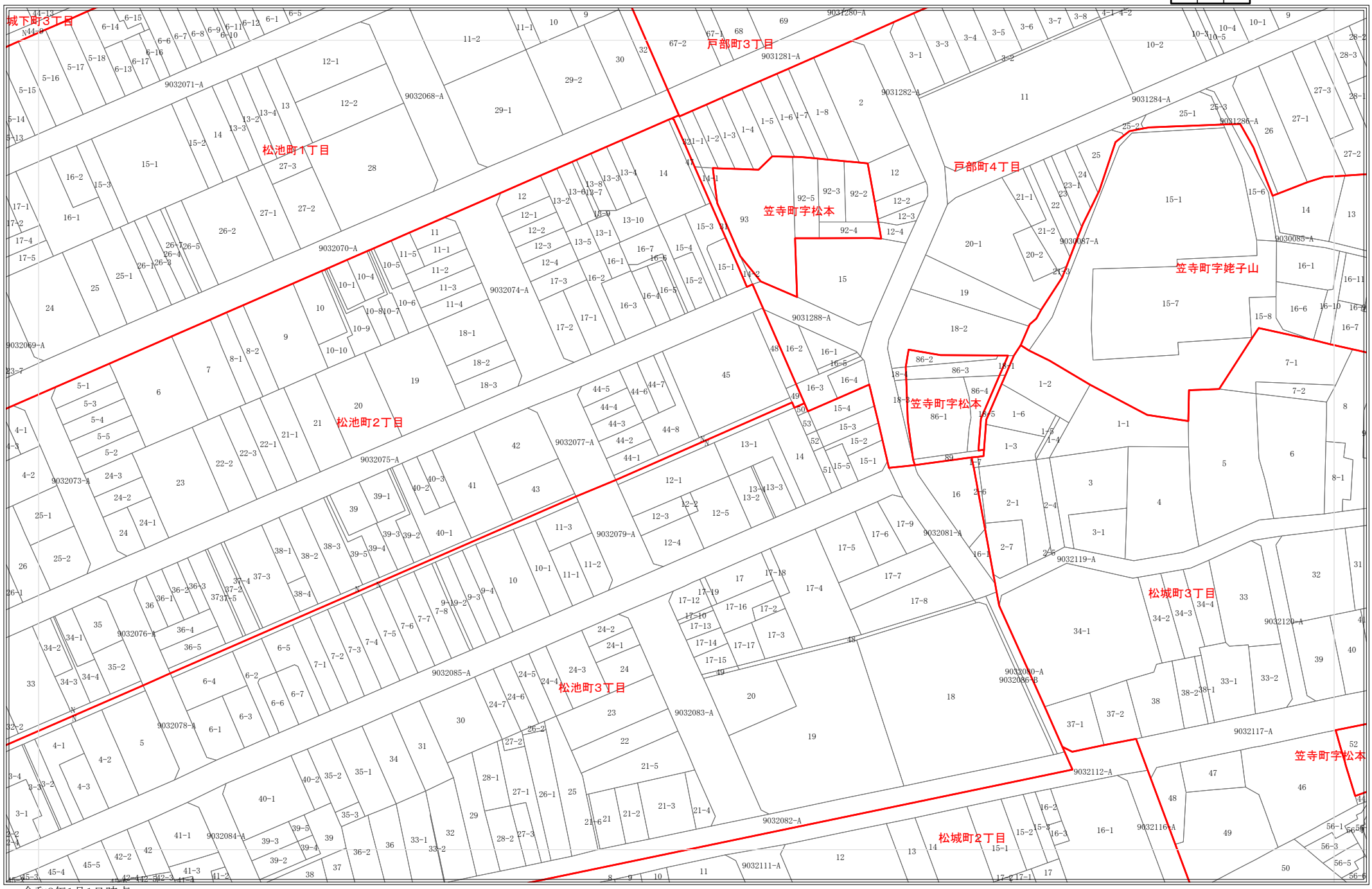

令和8年1月1日時点

・この図面は課税のために作成した図面です。権利関係等の根拠になるものではありません。

・無地番については、Nまたは名古屋市の内部管理番号（例：9876543-A)が表示されている場合があります。

0 25 50 100 メートル

1:1,200

4250

地番参考図

4184	4185	4186
4249	4250	4251
4313	4314	4315

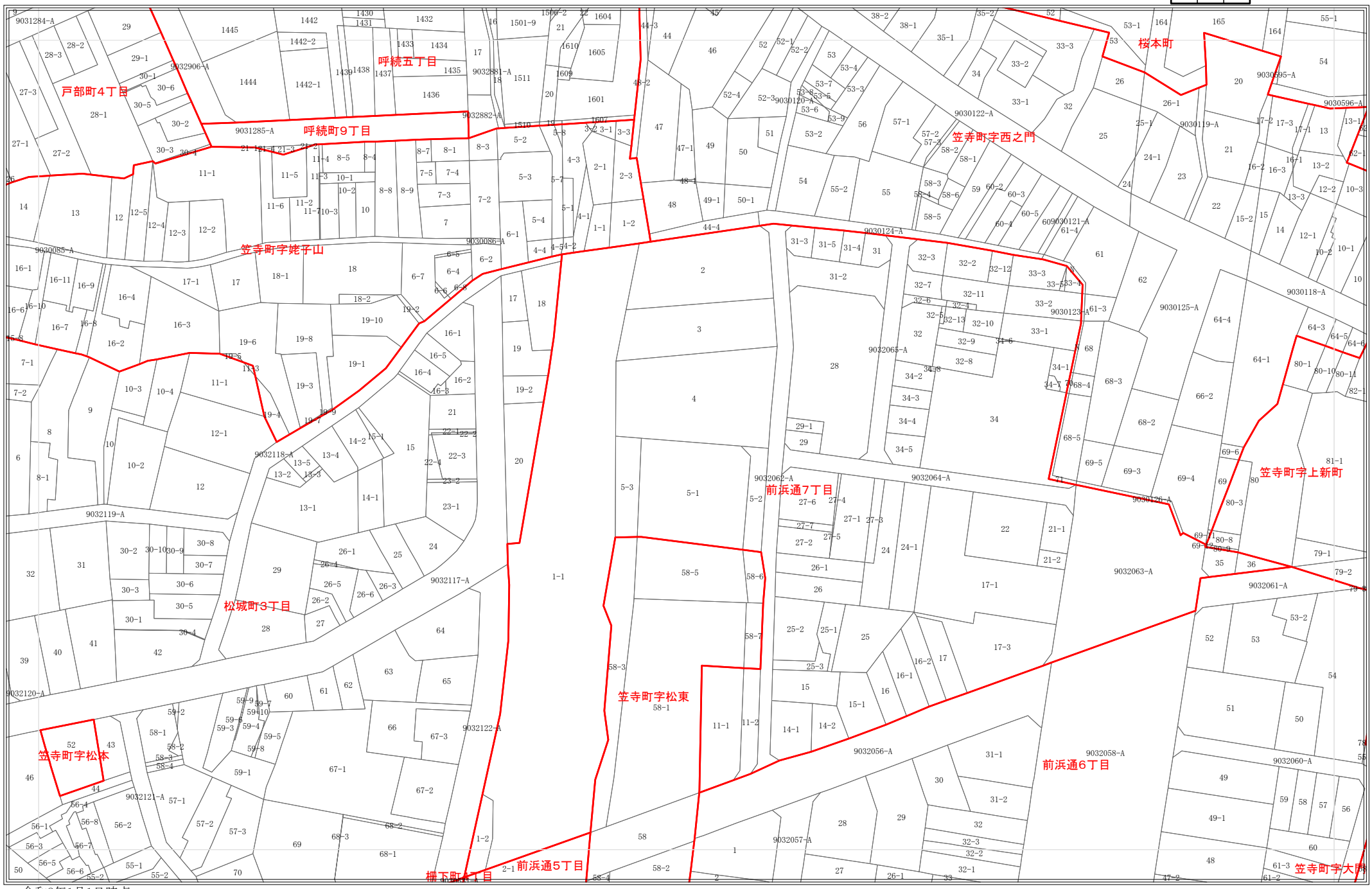

令和8年1月1日時点
・この図面は課税のために作成した図面です。権利関係等の根拠になるものではありません。
・無地番については、Nまたは名古屋市の内部管理番号（例：9876543-A)が表示されている場合があります。

0 25 50 100 メートル

1:1,200

4251

地番参考図

4185	4186	4187
4250	4251	4252
4314	4315	4316

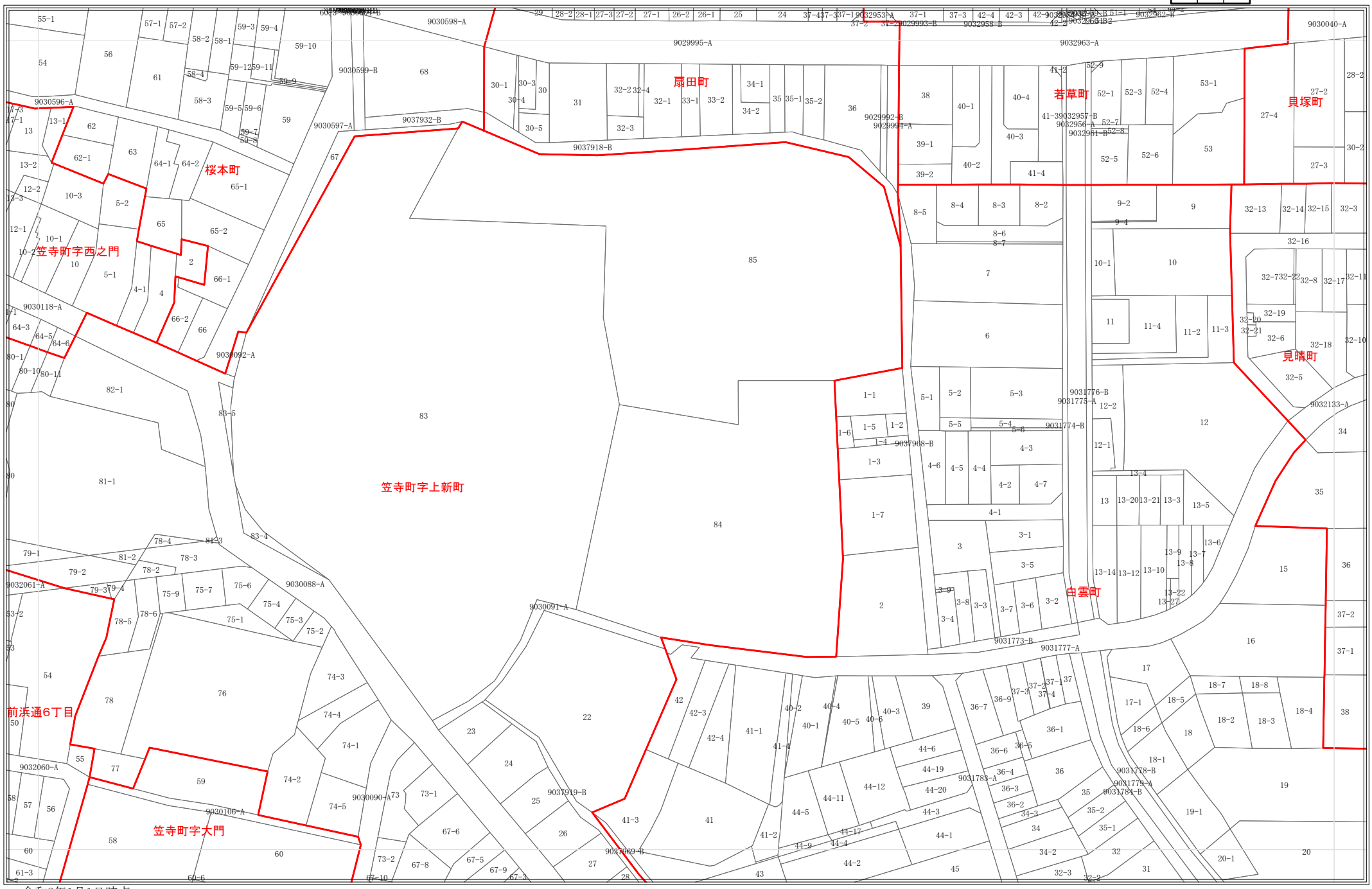

令和8年1月1日時点
・この図面は課税のために作成した図面です。権利関係等の根拠になるものではありません。
・無地番については、Nまたは名古屋市の内部管理番号（例：9876543-A)が表示されている場合があります。

0 25 50 100 メートル

1:1,200

4252

地番参考図

4186	4187	4188
4251	4252	4253
4315	4316	4317

令和8年1月1日時点
・この図面は課税のために作成した図面です。権利関係等の根拠になるものではありません。
・無地番については、Nまたは名古屋市の内部管理番号（例：9876543-A)が表示されている場合があります。

0 25 50 100 メートル

1:1,200

4253

地番参考図

4187	4188	4189
4252	4253	4254
4316	4317	4318

令和8年1月1日時点
・この図面は課税のために作成した図面です。権利関係等の根拠になるものではありません。
・無地番については、Nまたは名古屋市の内部管理番号（例：9876543-A)が表示されている場合があります。

0 25 50 100 メートル

1:1,200

4254

地番参考図

4188	4189	4190
4253	4254	4255
4317	4318	4319

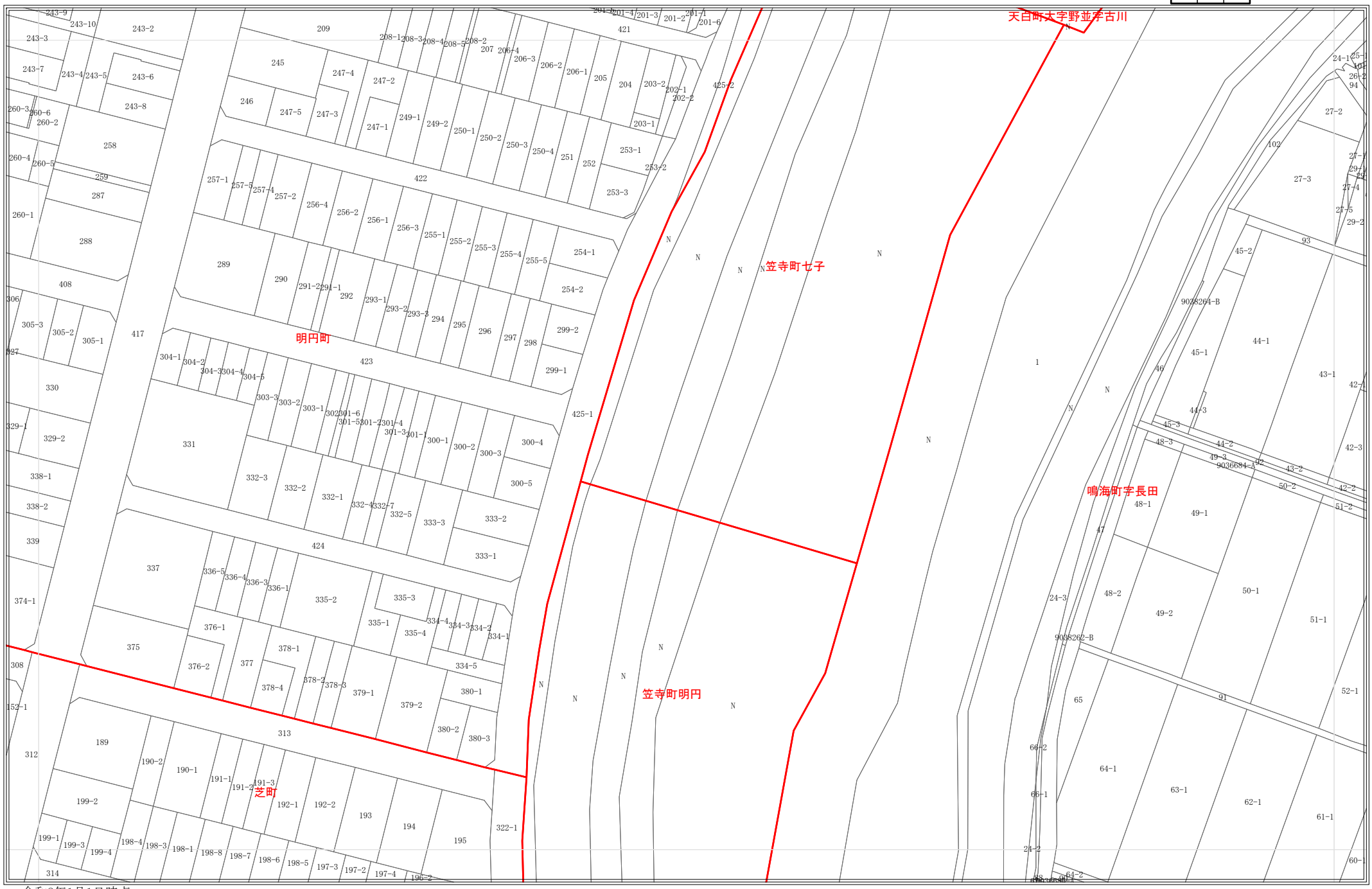

令和8年1月1日時点
・この図面は課税のために作成した図面です。権利関係等の根拠になるものではありません。
・無地番については、Nまたは名古屋市の内部管理番号（例：9876543-A)が表示されている場合があります。

0 25 50 100 メートル

1:1,200

4305

地番参考図

4240	4241	4242
4304	4305	4306
4366	4367	4368

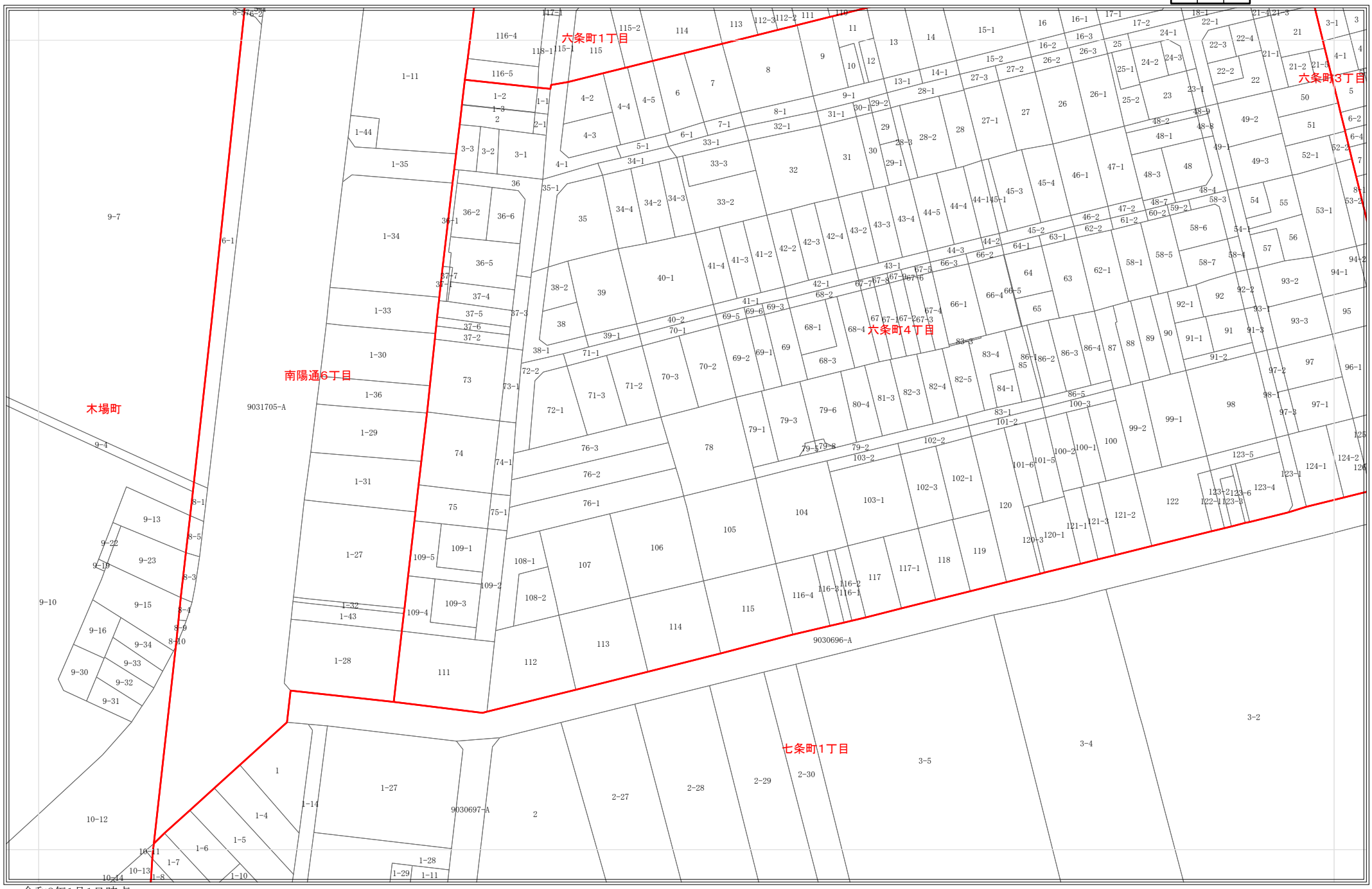

令和8年1月1日時点
・この図面は課税のために作成した図面です。権利関係等の根拠になるものではありません。
・無地番については、Nまたは名古屋市の内部管理番号（例：9876543-A)が表示されている場合があります。

0 25 50 100 メートル

1:1,200

4306

地番参考図

4241	4242	4243
4305	4306	4307
4367	4368	4369

令和8年1月1日時点
・この図面は課税のために作成した図面です。権利関係等の根拠になるものではありません。
・無地番については、Nまたは名古屋市の内部管理番号（例：9876543-A)が表示されている場合があります。

0 25 50 100 メートル

1:1,200

4307

地番参考図

4242	4243	4244
4306	4307	4308
4368	4369	4370

令和8年1月1日時点
・この図面は課税のために作成した図面です。権利関係等の根拠になるものではありません。
・無地番については、Nまたは名古屋市の内部管理番号（例：9876543-A)が表示されている場合があります。

0 25 50 100 メートル

1:1,200

4308

地番参考図

4243	4244	4245
4307	4308	4309
4369	4370	4371

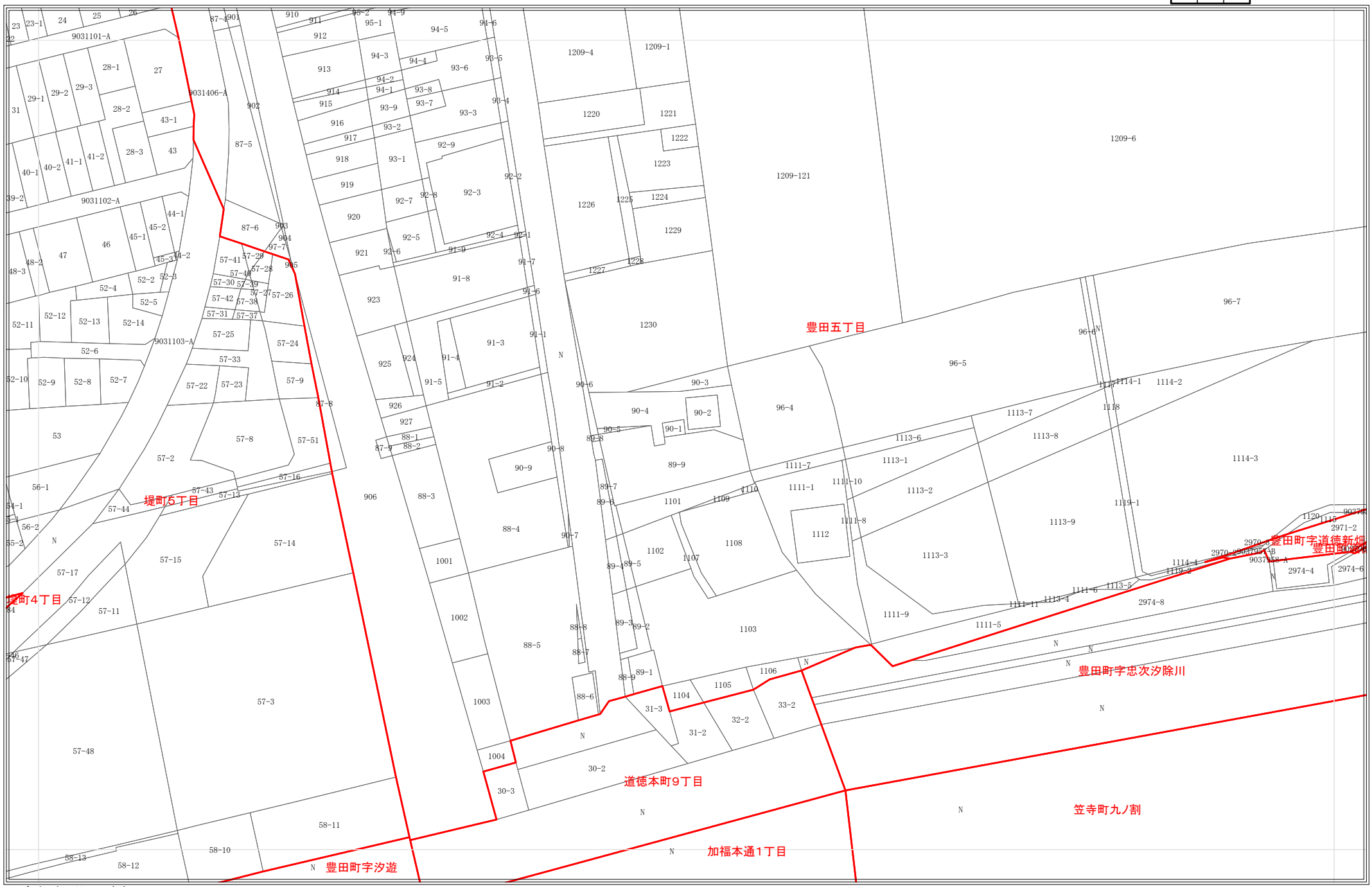

令和8年1月1日時点
・この図面は課税のために作成した図面です。権利関係等の根拠になるものではありません。
・無地番については、Nまたは名古屋市の内部管理番号（例：9876543-A)が表示されている場合があります。

0 25 50 100 メートル

1:1,200

4309

地番参考図

4244	4245	4246
4308	4309	4310
4370	4371	4372

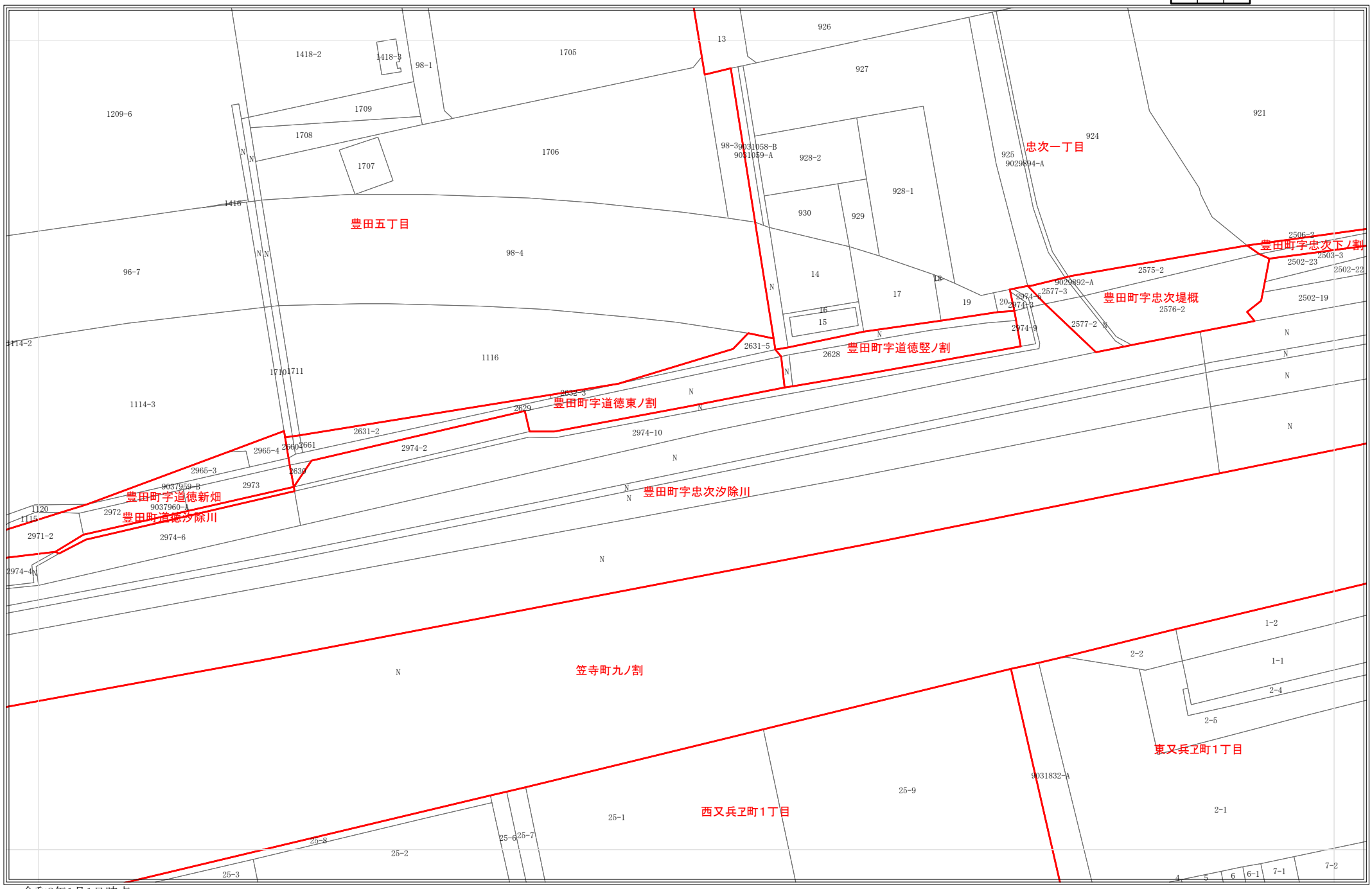

令和8年1月1日時点
・この図面は課税のために作成した図面です。権利関係等の根拠になるものではありません。
・無地番については、Nまたは名古屋市の内部管理番号（例：9876543-A)が表示されている場合があります。

0 25 50 100 メートル

1:1,200

4310

地番参考図

4245	4246	4247
4309	4310	4311
4371	4372	4373

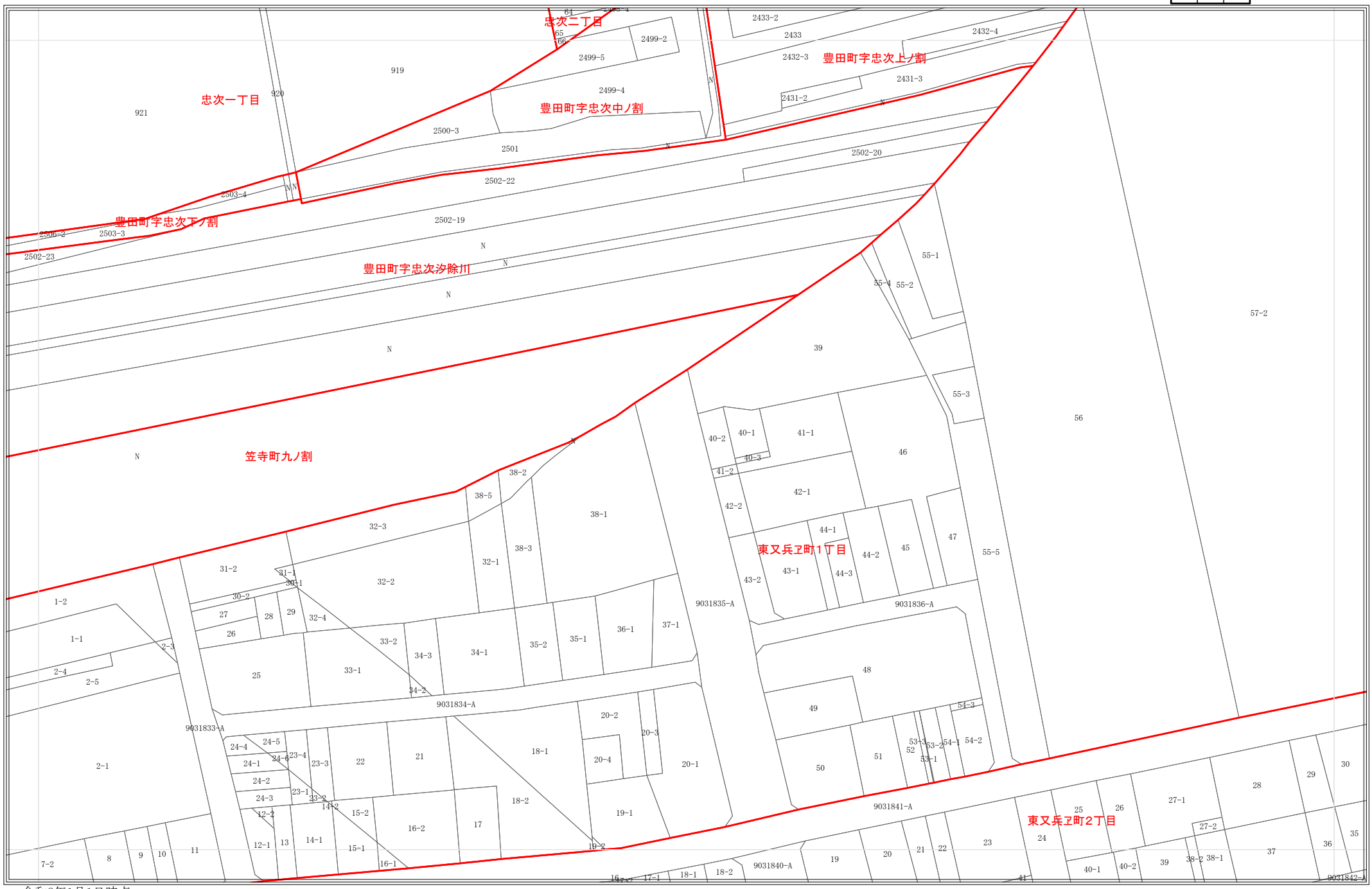

令和8年1月1日時点

・この図面は課税のために作成した図面です。権利関係等の根拠になるものではありません。

・無地番については、Nまたは名古屋市の内部管理番号（例：9876543-A)が表示されている場合があります。

0 25 50 100 メートル

1:1,200

4311

地番参考図

4246	4247	4248
4310	4311	4312
4372	4373	4374

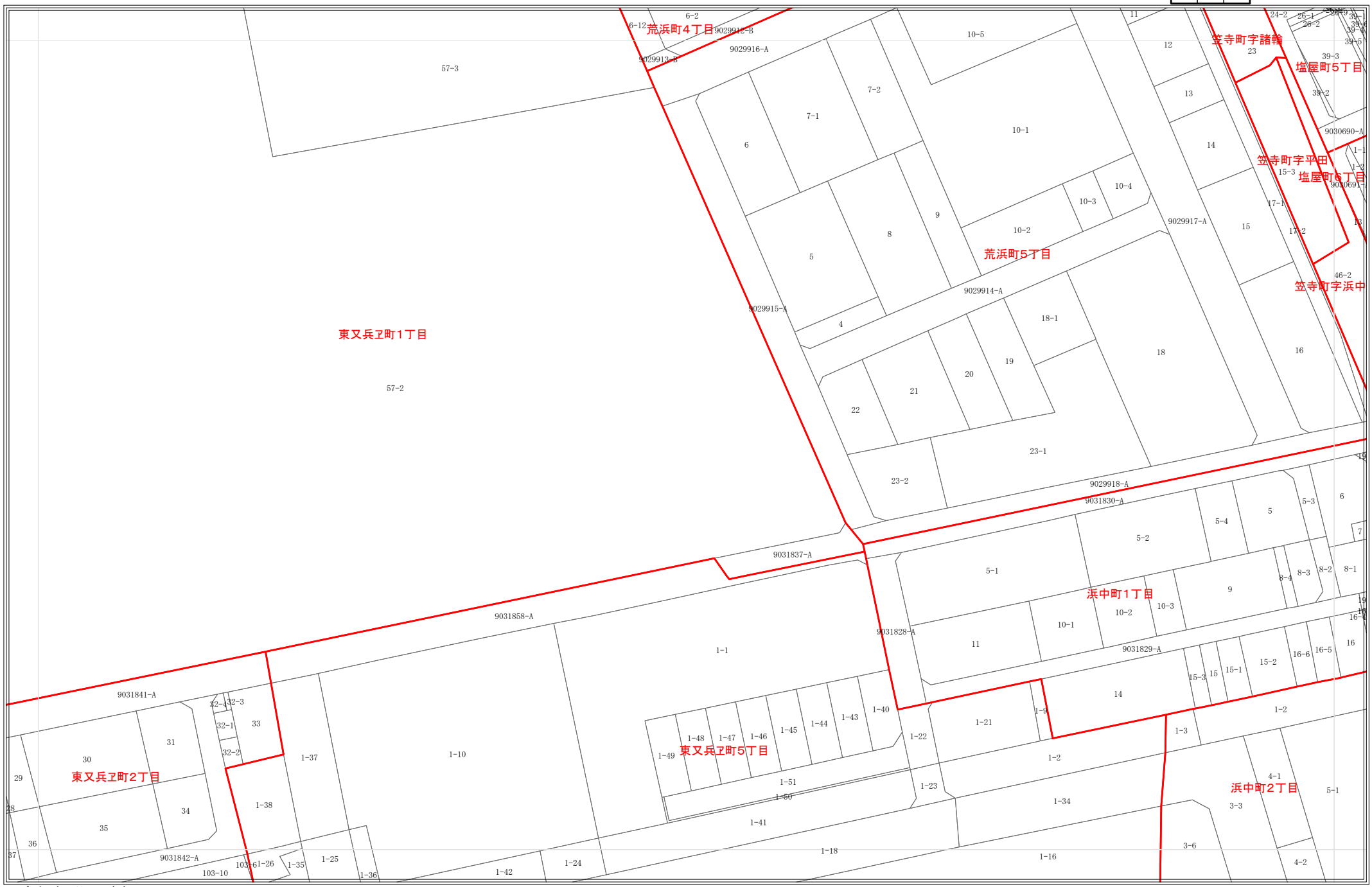

令和8年1月1日時点
・この図面は課税のために作成した図面です。権利関係等の根拠になるものではありません。
・無地番については、Nまたは名古屋市の内部管理番号（例：9876543-A)が表示されている場合があります。

0 25 50 100 メートル

1:1,200

4312

地番参考図

4247	4248	4249
4311	4312	4313
4373	4374	4375

令和8年1月1日時点
・この図面は課税のために作成した図面です。権利関係等の根拠になるものではありません。
・無地番については、Nまたは名古屋市の内部管理番号（例：9876543-A)が表示されている場合があります。

0 25 50 100 メートル

1:1,200

4313

地番参考図

4248	4249	4250
4312	4313	4314
4374	4375	4376

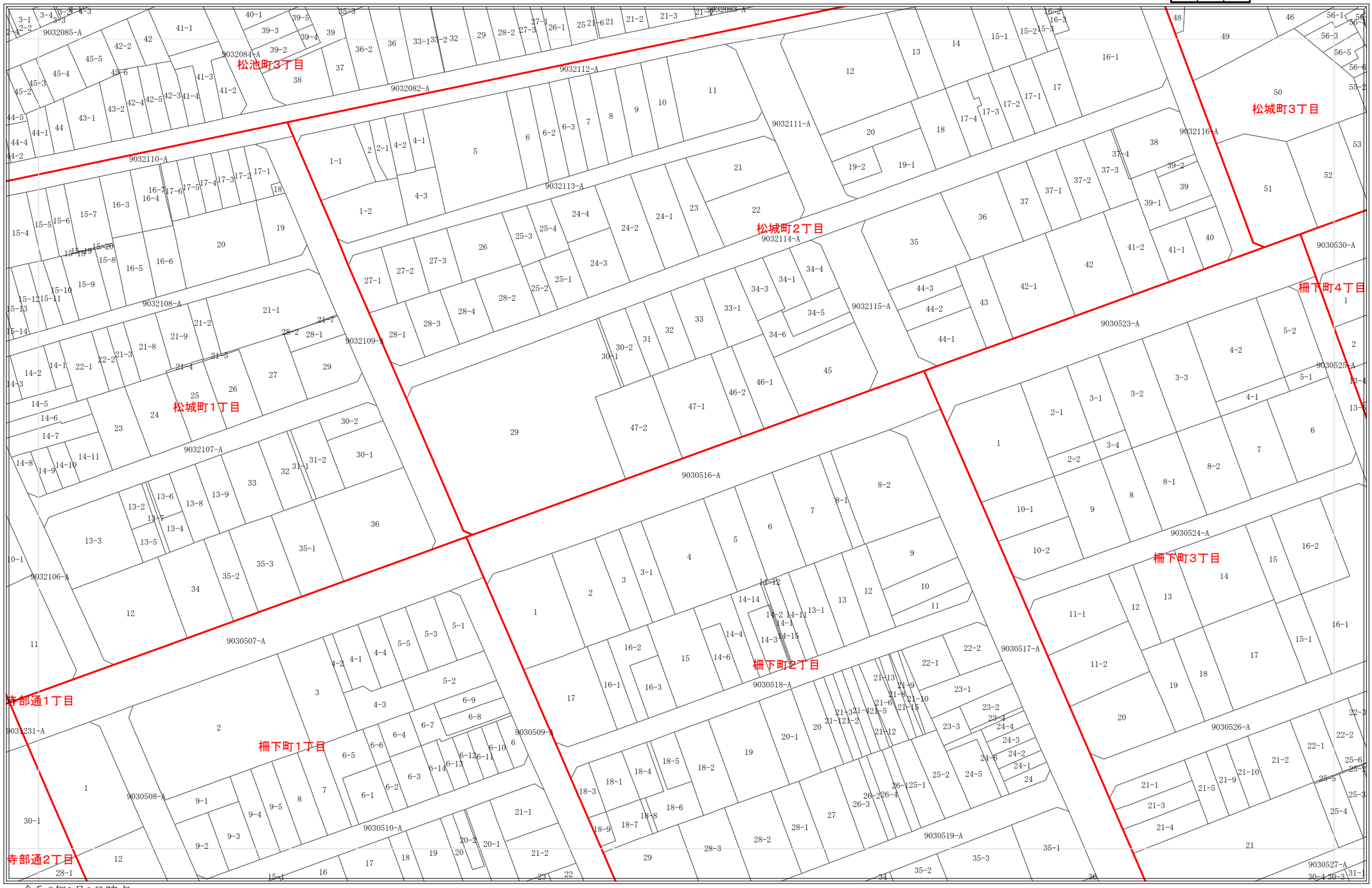

令和8年1月1日時点

・この図面は課税のために作成した図面です。権利関係等の根拠になるものではありません。

・無地番については、Nまたは名古屋市の内部管理番号（例：9876543-A)が表示されている場合があります。

0 25 50 100 メートル

1:1,200

4314

地番参考図

4249	4250	4251
4313	4314	4315
4375	4376	4377

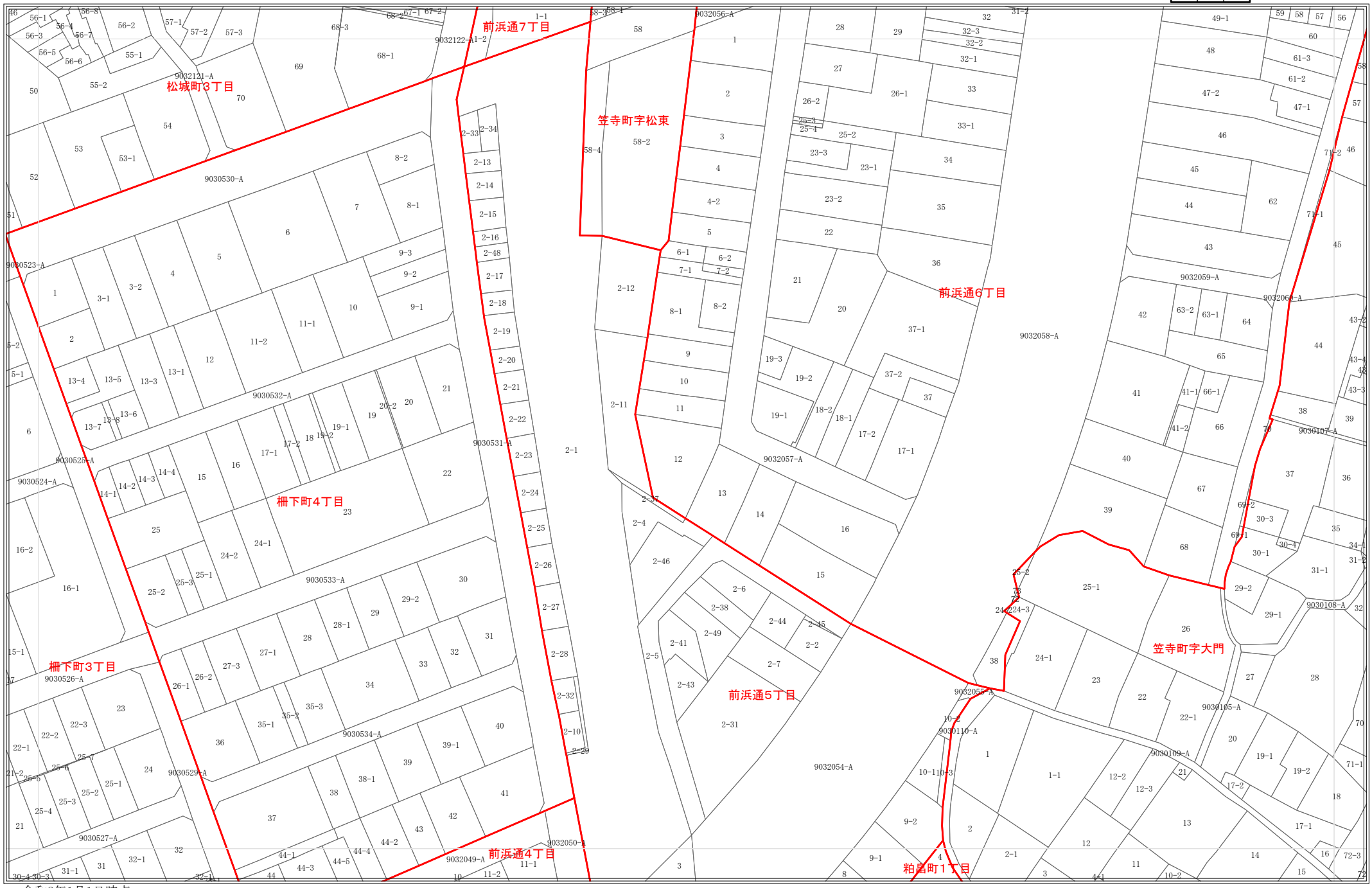

令和8年1月1日時点
・この図面は課税のために作成した図面です。権利関係等の根拠になるものではありません。
・無地番については、Nまたは名古屋市の内部管理番号（例：9876543-A)が表示されている場合があります。

0 25 50 100 メートル

1:1,200

4315

地番参考図

4250	4251	4252
4314	4315	4316
4376	4377	4378

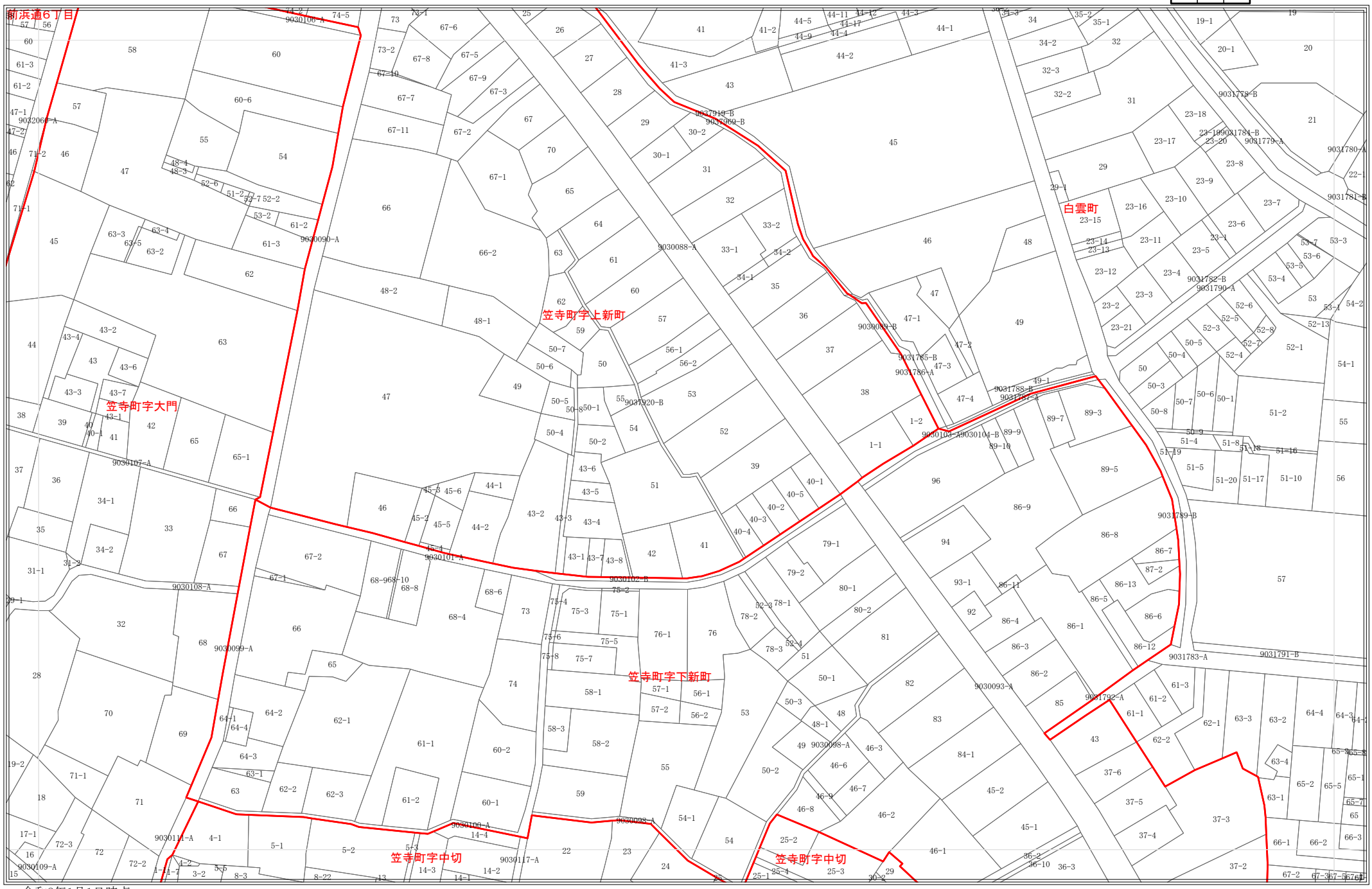

令和8年1月1日時点
・この図面は課税のために作成した図面です。権利関係等の根拠になるものではありません。
・無地番については、Nまたは名古屋市の内部管理番号（例：9876543-A)が表示されている場合があります。

0 25 50 100 メートル

1:1,200

4316

地番参考図

4251	4252	4253
4315	4316	4317
4377	4378	4379

令和8年1月1日時点
・この図面は課税のために作成した図面です。権利関係等の根拠になるものではありません。
・無地番については、Nまたは名古屋市の内部管理番号（例：9876543-A)が表示されている場合があります。

0 25 50 100 メートル

1:1,200

4317

地番参考図

4252	4253	4254
4316	4317	4318
4378	4379	4380

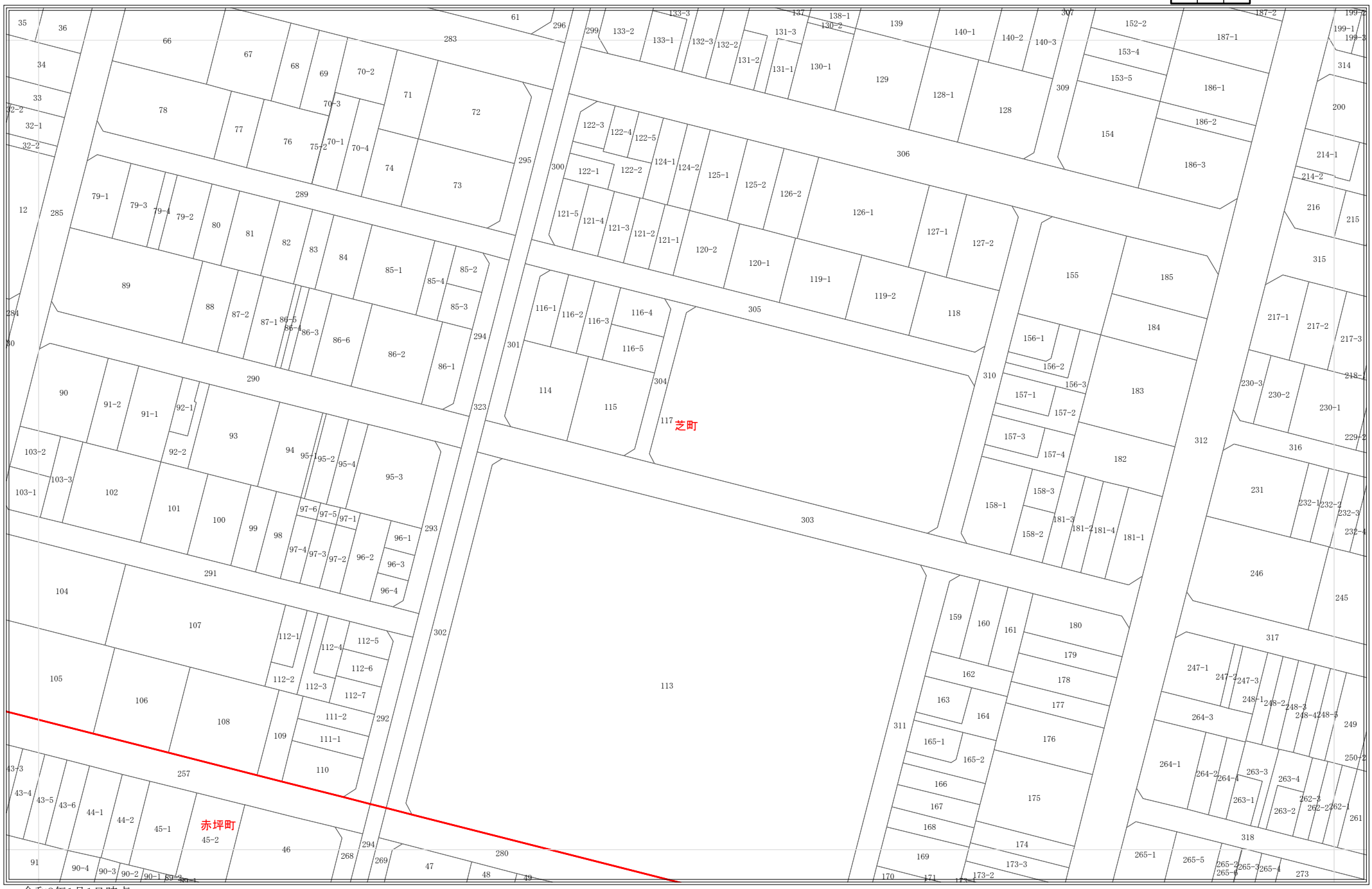

令和8年1月1日時点
・この図面は課税のために作成した図面です。権利関係等の根拠になるものではありません。
・無地番については、Nまたは名古屋市の内部管理番号（例：9876543-A)が表示されている場合があります。

0 25 50 100 メートル

1:1,200

4318

地番参考図

4253	4254	4255
4317	4318	4319
4379	4380	4381

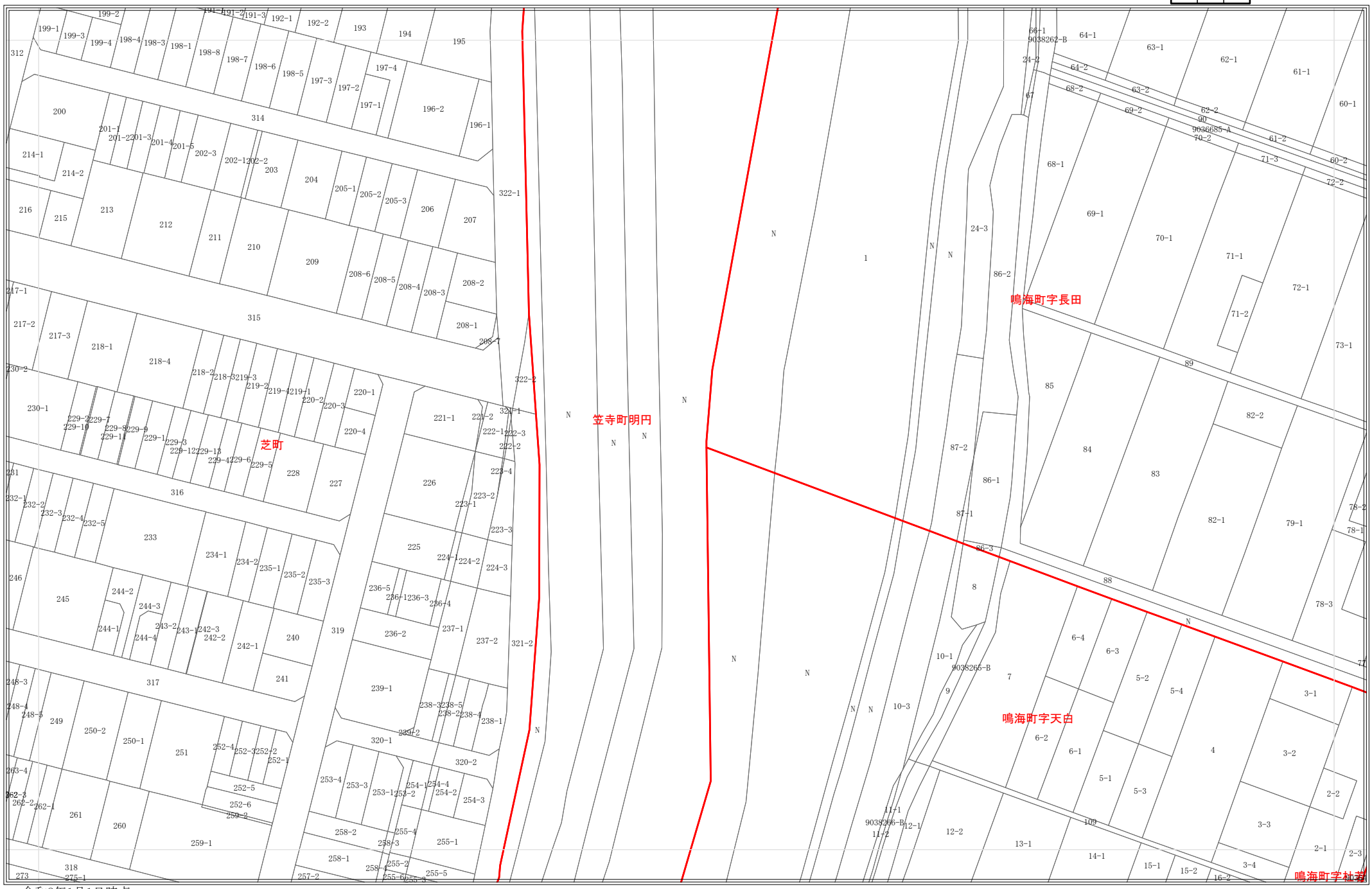

令和8年1月1日時点
・この図面は課税のために作成した図面です。権利関係等の根拠になるものではありません。
・無地番については、Nまたは名古屋市の内部管理番号（例：9876543-A)が表示されている場合があります。

0 25 50 100 メートル

1:1,200

4367

地番参考図

4304	4305	4306
4366	4367	4368
4427	4428	4429

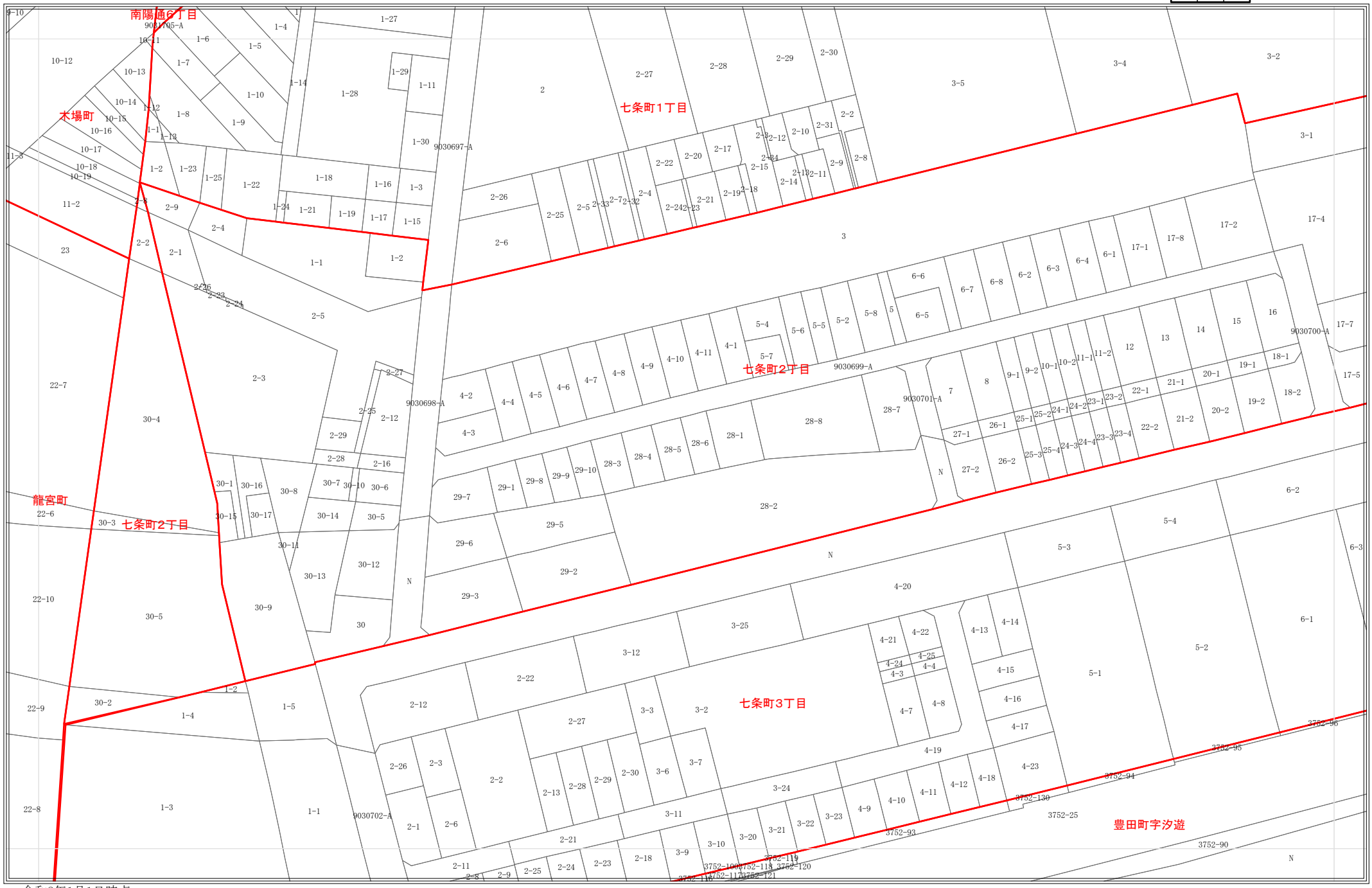

令和8年1月1日時点
・この図面は課税のために作成した図面です。権利関係等の根拠になるものではありません。
・無地番については、Nまたは名古屋市の内部管理番号（例：9876543-A)が表示されている場合があります。

0 25 50 100 メートル

1:1,200

4368

地番参考図

4305	4306	4307
4367	4368	4369
4428	4429	4430

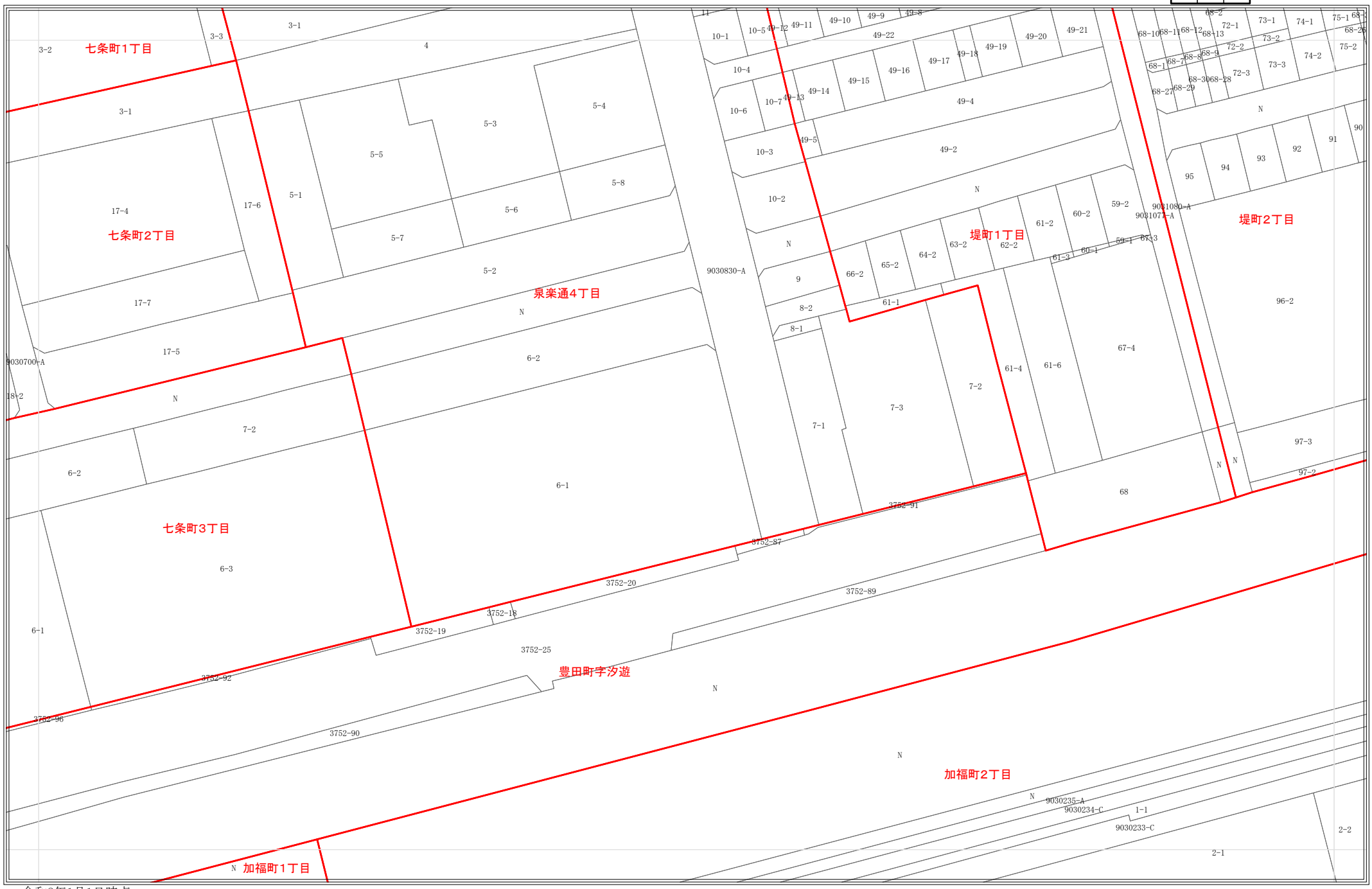

令和8年1月1日時点
・この図面は課税のために作成した図面です。権利関係等の根拠になるものではありません。
・無地番については、Nまたは名古屋市の内部管理番号（例：9876543-A)が表示されている場合があります。

0 25 50 100 メートル

1:1,200

4369

地番参考図

4306	4307	4308
4368	4369	4370
4429	4430	4431

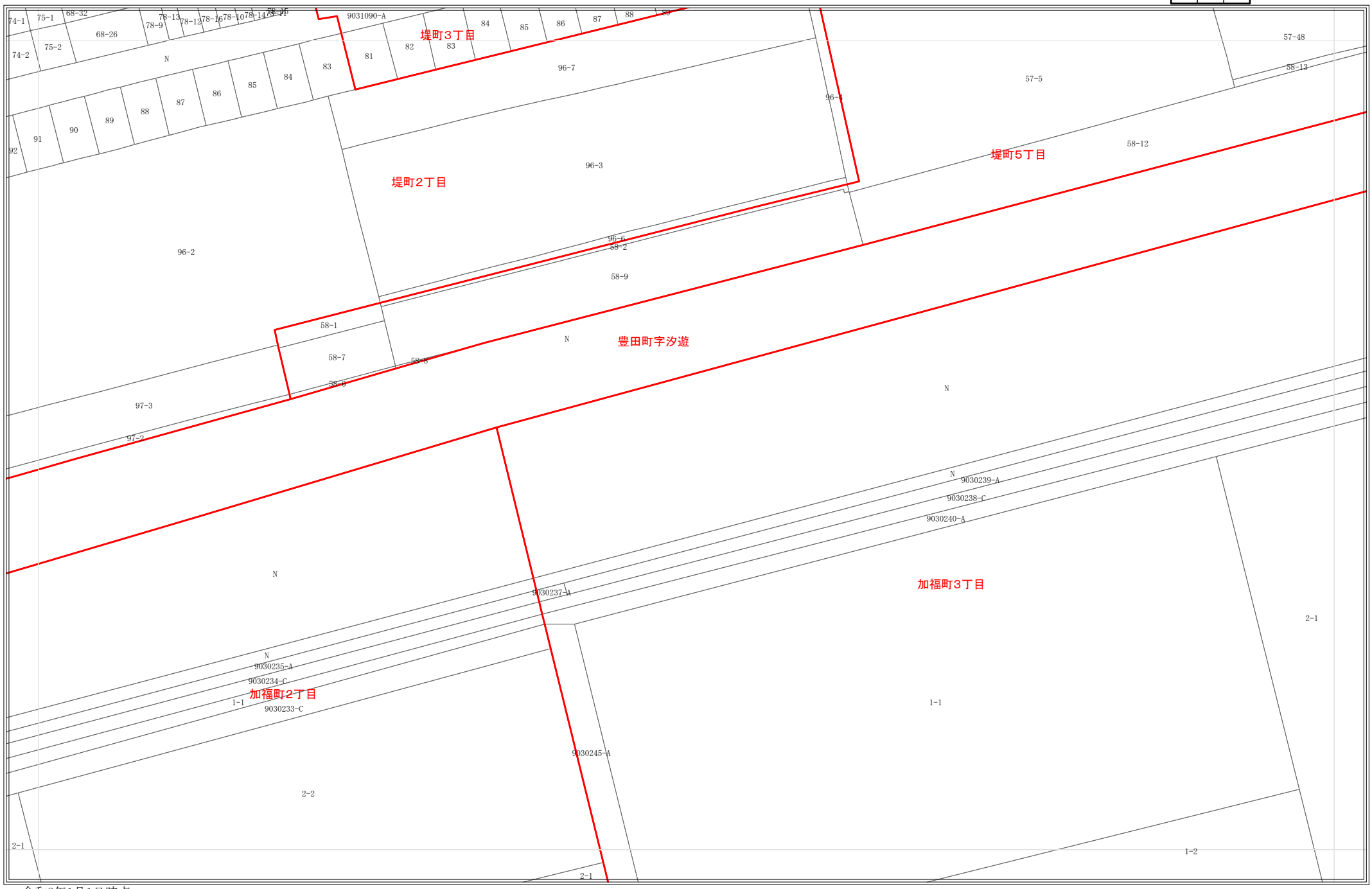

令和8年1月1日時点
・この図面は課税のために作成した図面です。権利関係等の根拠になるものではありません。
・無地番については、Nまたは名古屋市の内部管理番号（例：9876543-A)が表示されている場合があります。

0 25 50 100 メートル

1:1,200

4370

地番参考図

4307	4308	4309
4369	4370	4371
4430	4431	4432

令和8年1月1日時点
・この図面は課税のために作成した図面です。権利関係等の根拠になるものではありません。
・無地番については、Nまたは名古屋市の内部管理番号（例：9876543-A)が表示されている場合があります。

0 25 50 100 メートル

1:1,200

4371

地番参考図

4308	4309	4310
4370	4371	4372
4431	4432	4433

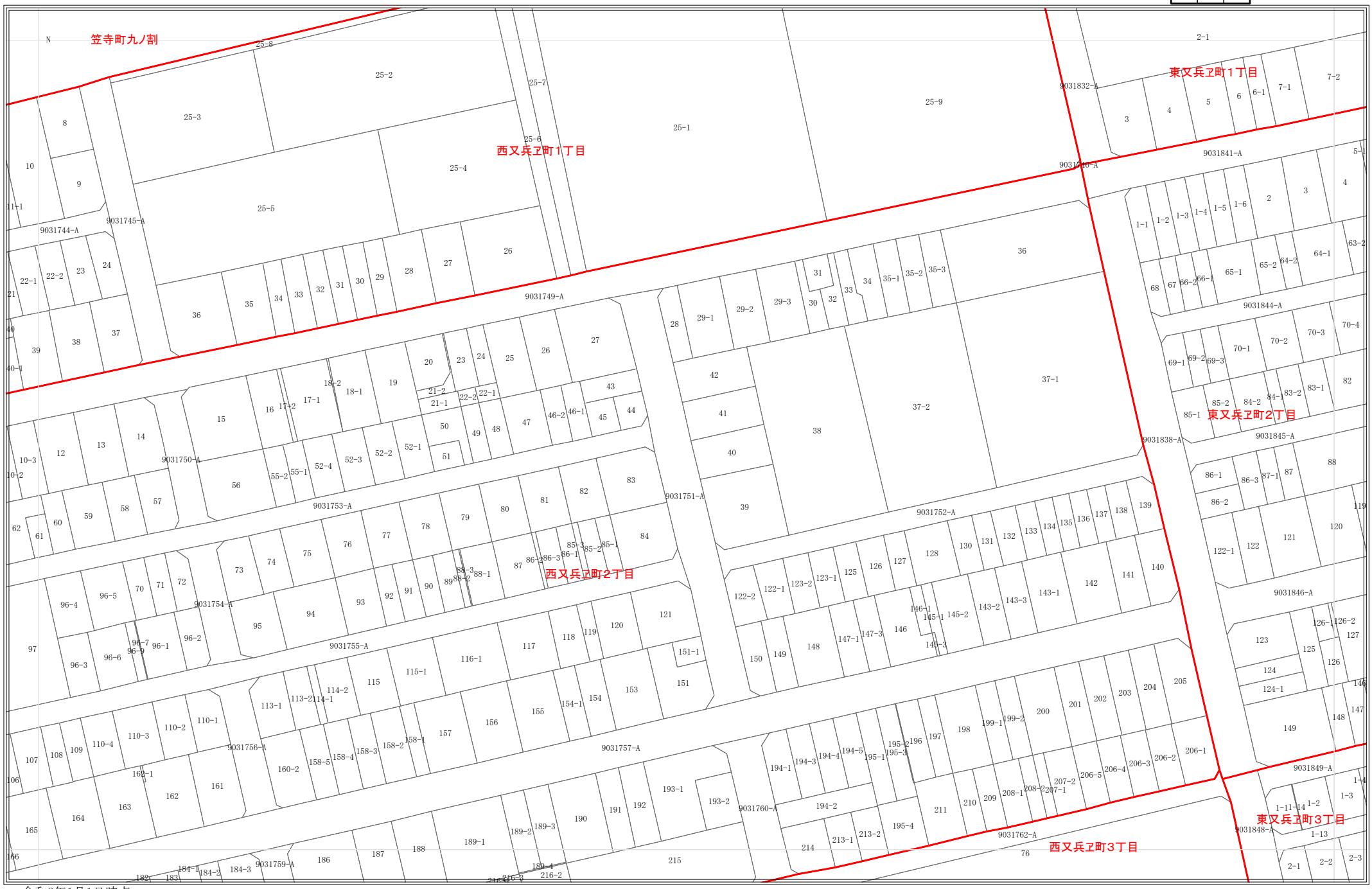

令和8年1月1日時点
・この図面は課税のために作成した図面です。権利関係等の根拠になるものではありません。
・無地番については、Nまたは名古屋市の内部管理番号（例：9876543-A)が表示されている場合があります。

0 25 50 100 メートル

1:1,200

4372

地番参考図

4309	4310	4311
4371	4372	4373
4432	4433	4434

令和8年1月1日時点
・この図面は課税のために作成した図面です。権利関係等の根拠になるものではありません。
・無地番については、Nまたは名古屋市の内部管理番号（例：9876543-A)が表示されている場合があります。

0 25 50 100 メートル

1:1,200

4373

地番参考図

4310	4311	4312
4372	4373	4374
4433	4434	4435

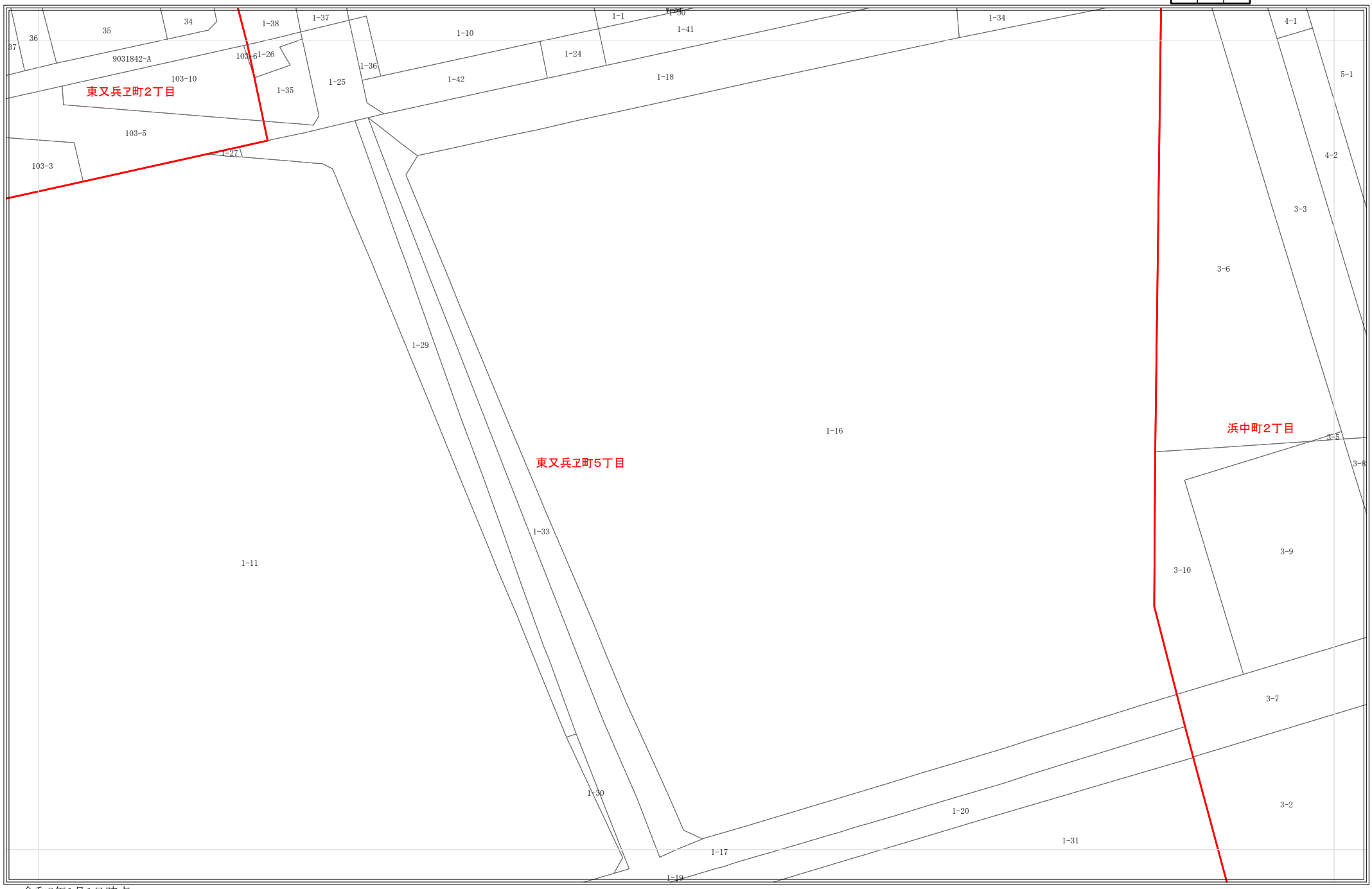

令和8年1月1日時点
・この図面は課税のために作成した図面です。権利関係等の根拠になるものではありません。
・無地番については、Nまたは名古屋市の内部管理番号（例：9876543-A)が表示されている場合があります。

0 25 50 100 メートル

1:1,200

4374

地番参考図

4311	4312	4313
4373	4374	4375
4434	4435	4436

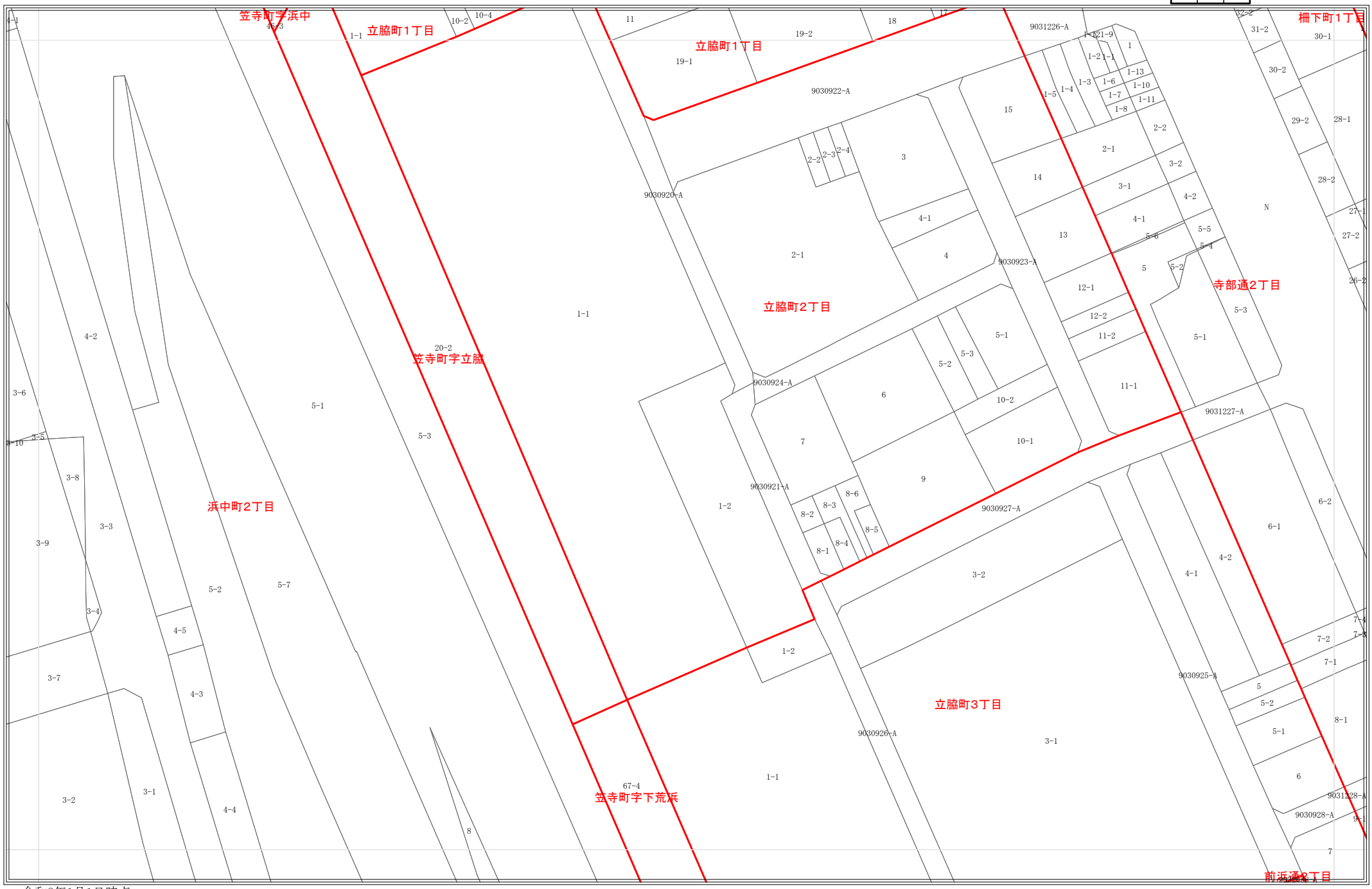

令和8年1月1日時点
・この図面は課税のために作成した図面です。権利関係等の根拠になるものではありません。
・無地番については、Nまたは名古屋市の内部管理番号（例：9876543-A)が表示されている場合があります。

0 25 50 100 メートル

1:1,200

4375

地番参考図

4312	4313	4314
4374	4375	4376
4435	4436	4437

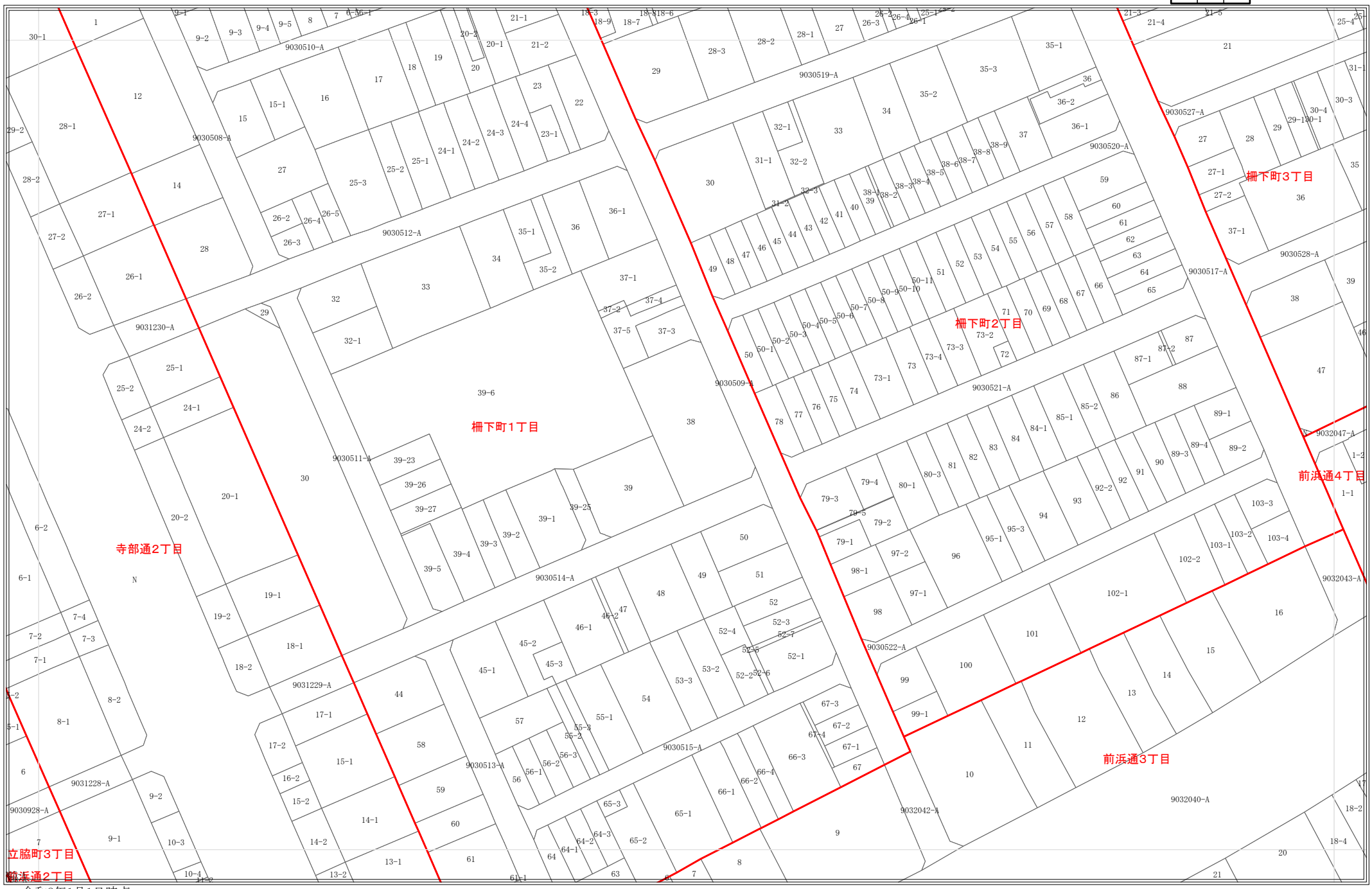

令和8年1月1日時点
・この図面は課税のために作成した図面です。権利関係等の根拠になるものではありません。
・無地番については、Nまたは名古屋市の内部管理番号（例：9876543-A)が表示されている場合があります。

0 25 50 100 メートル

1:1,200

4376

地番参考図

4313	4314	4315
4375	4376	4377
4436	4437	4438

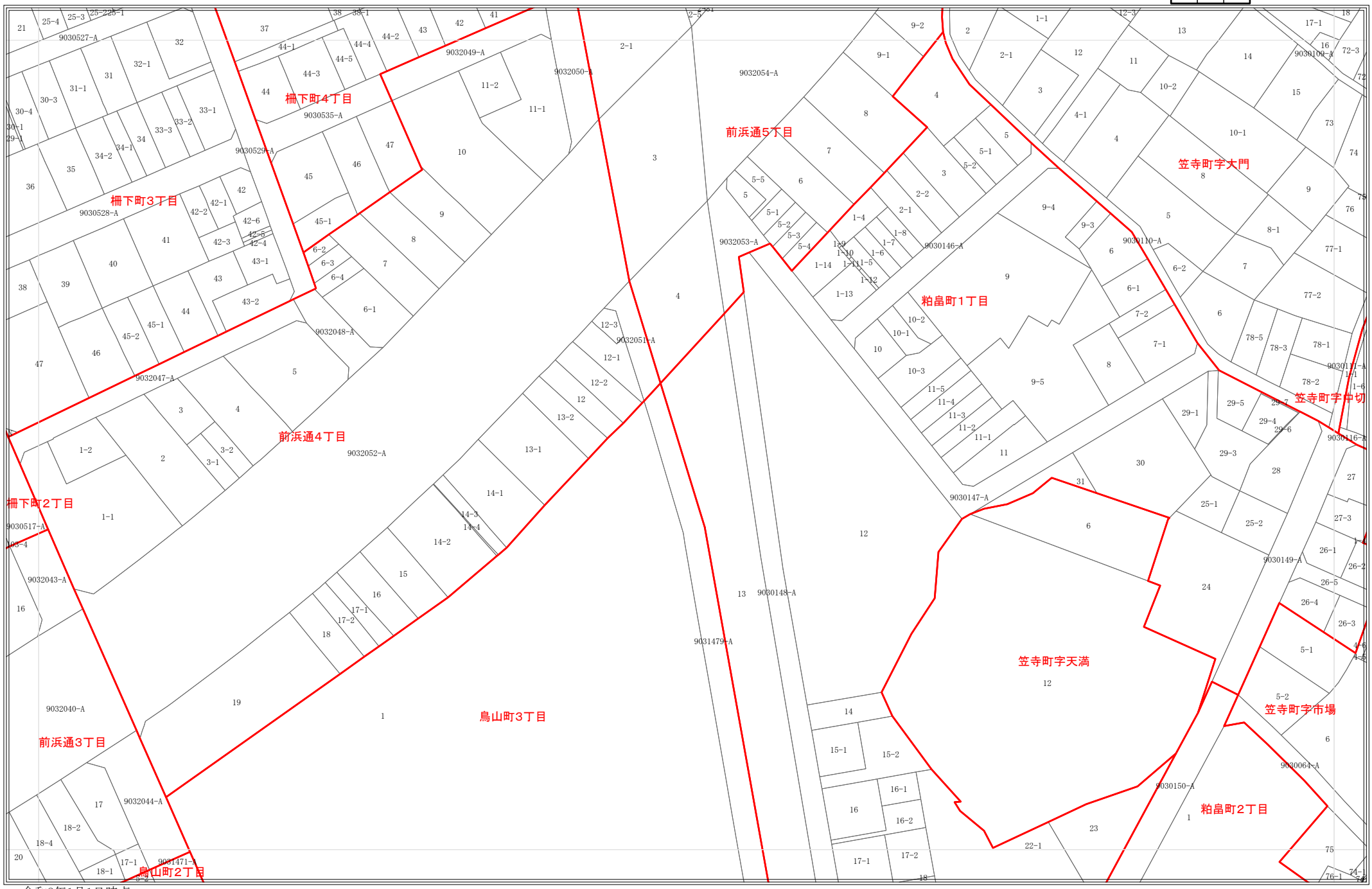

令和8年1月1日時点
・この図面は課税のために作成した図面です。権利関係等の根拠になるものではありません。
・無地番については、Nまたは名古屋市の内部管理番号（例：9876543-A)が表示されている場合があります。

0 25 50 100 メートル

1:1,200

4377

地番参考図

4314	4315	4316
4376	4377	4378
4437	4438	4439

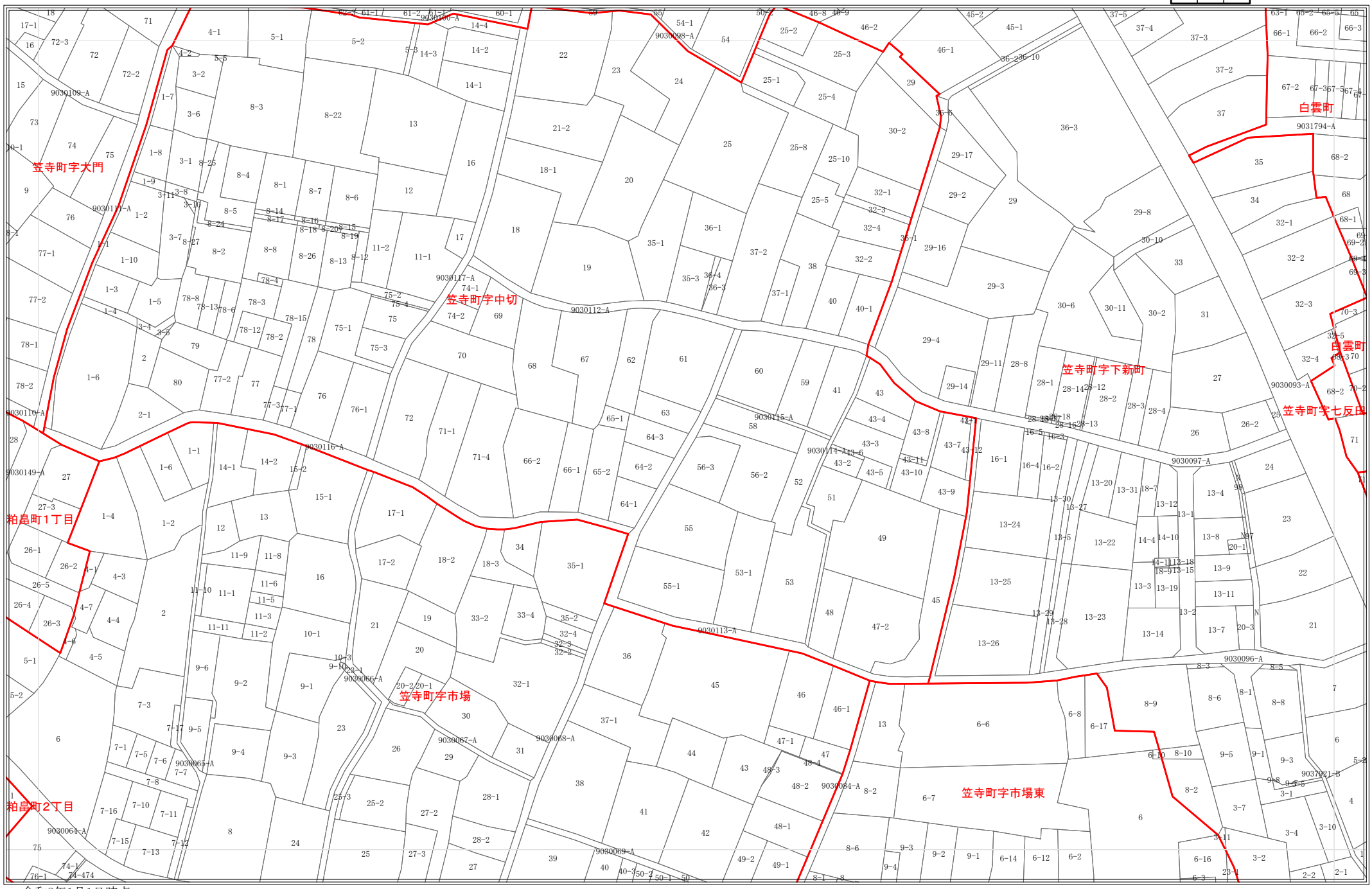

令和8年1月1日時点
・この図面は課税のために作成した図面です。権利関係等の根拠になるものではありません。
・無地番については、Nまたは名古屋市の内部管理番号（例：9876543-A)が表示されている場合があります。

0 25 50 100 メートル

1:1,200

4378

地番参考図

4315	4316	4317
4377	4378	4379
4438	4439	4440

令和8年1月1日時点
・この図面は課税のために作成した図面です。権利関係等の根拠になるものではありません。
・無地番については、Nまたは名古屋市の内部管理番号（例：9876543-A)が表示されている場合があります。

0 25 50 100 メートル

1:1,200

4379

地番参考図

4316	4317	4318
4378	4379	4380
4439	4440	4441

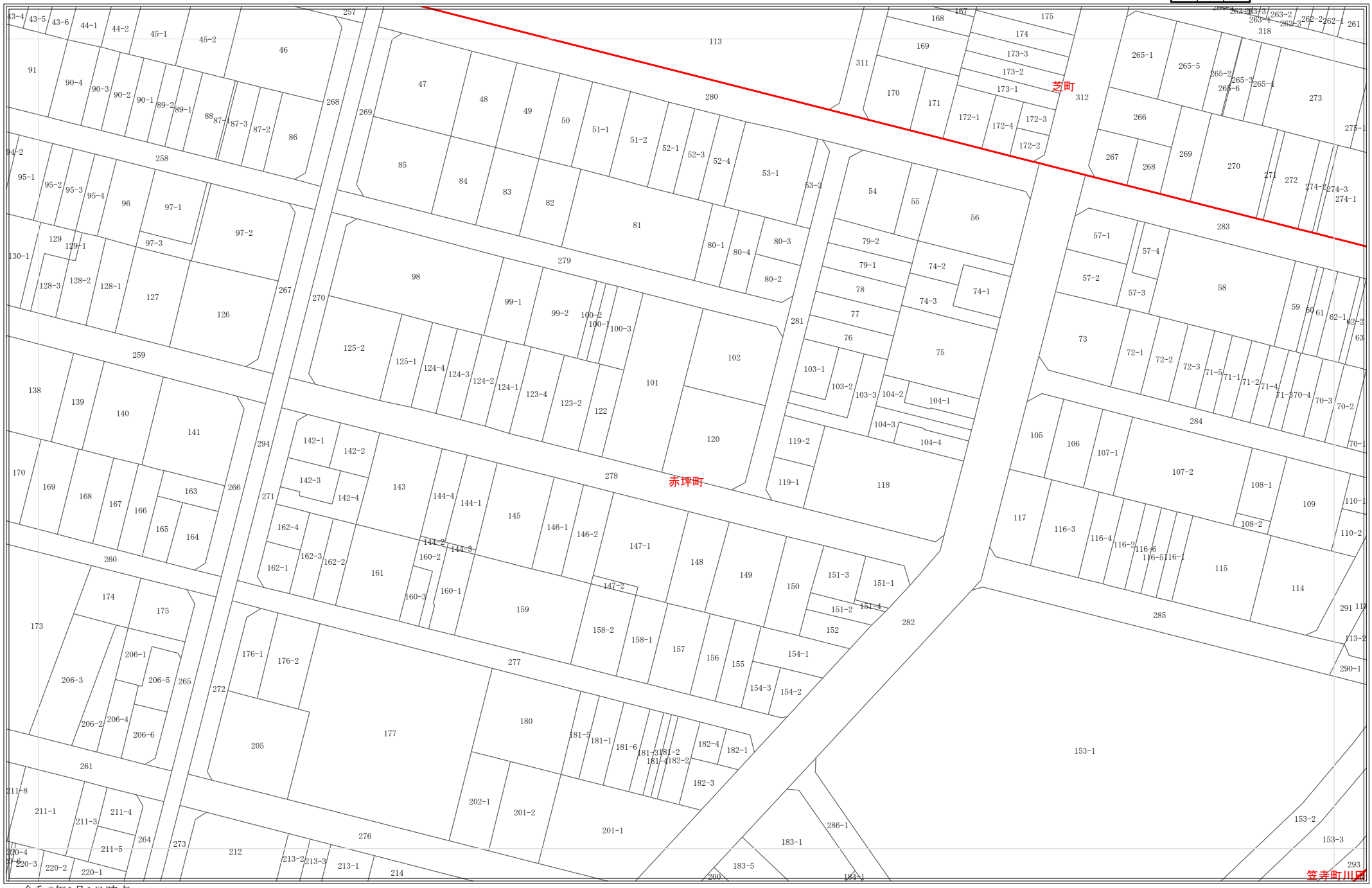

令和8年1月1日時点
・この図面は課税のために作成した図面です。権利関係等の根拠になるものではありません。
・無地番については、Nまたは名古屋市の内部管理番号（例：9876543-A)が表示されている場合があります。

0 25 50 100 メートル

1:1,200

4380

地番参考図

4317	4318	4319
4379	4380	4381
4440	4441	4442

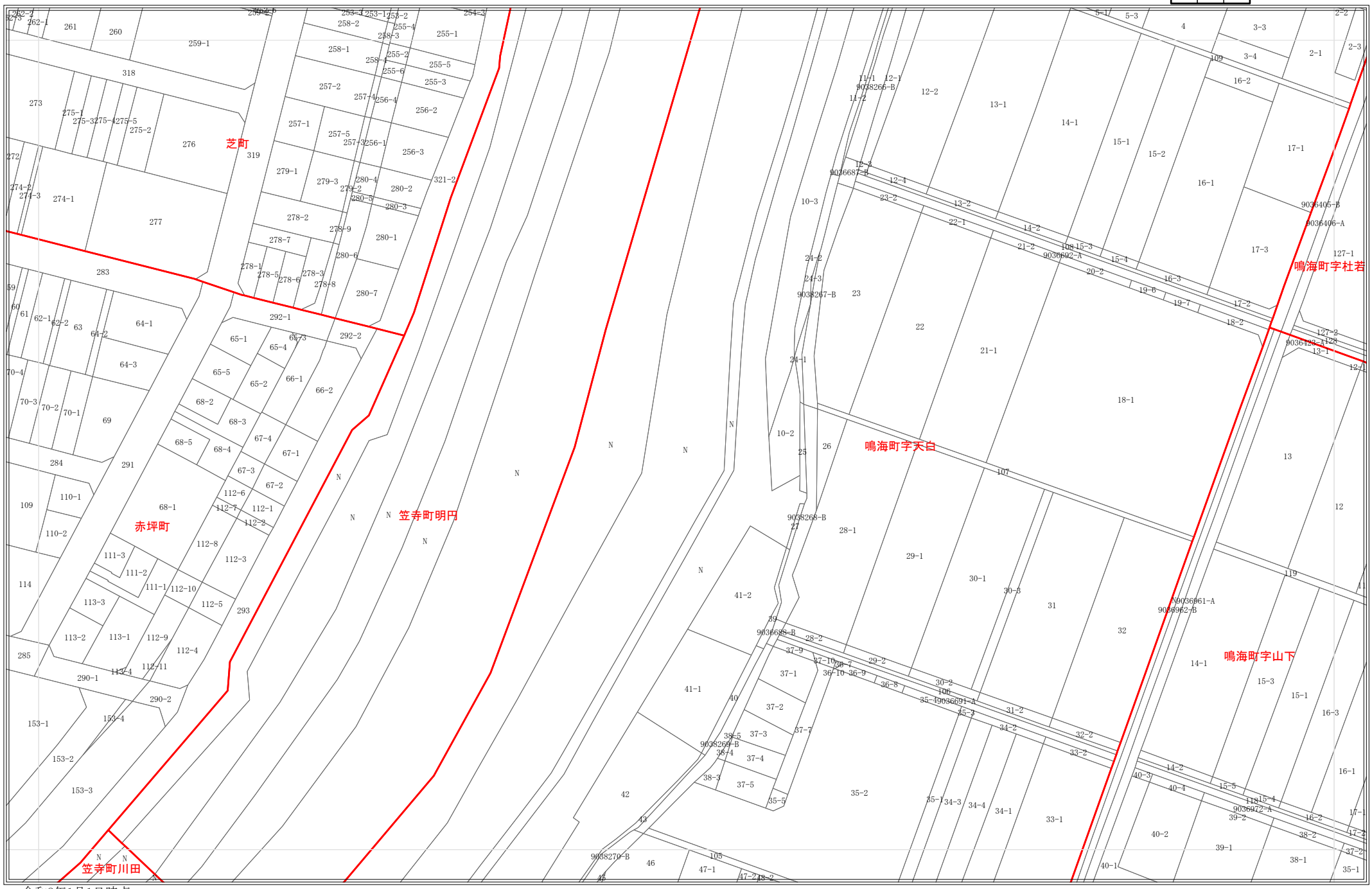

令和8年1月1日時点
・この図面は課税のために作成した図面です。権利関係等の根拠になるものではありません。
・無地番については、Nまたは名古屋市の内部管理番号（例：9876543-A)が表示されている場合があります。

0 25 50 100 メートル

1:1,200

4428

地番参考図

4366	4367	4368
4427	4428	4429
4487	4488	4489

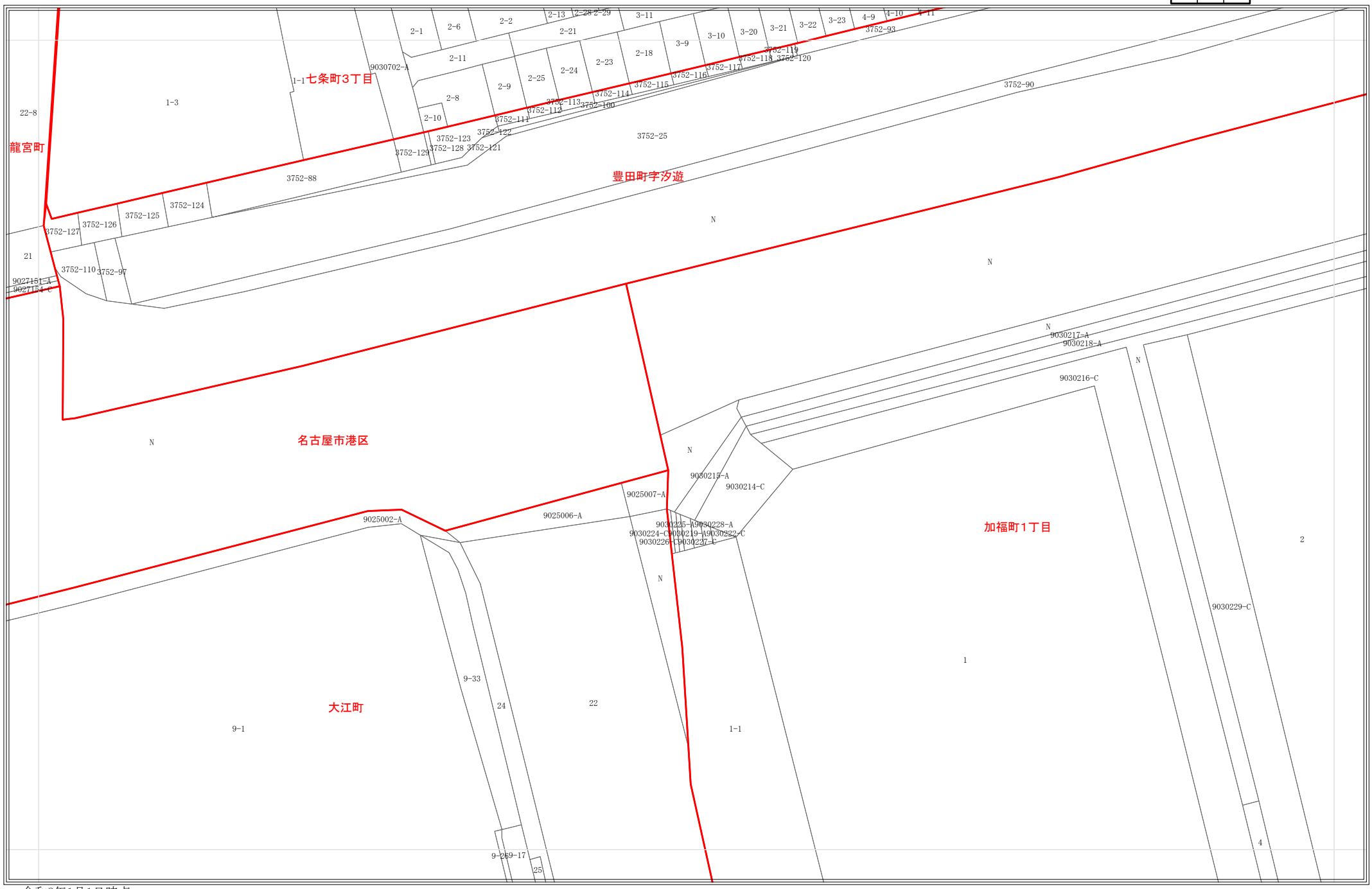

令和8年1月1日時点
・この図面は課税のために作成した図面です。権利関係等の根拠になるものではありません。
・無地番については、Nまたは名古屋市の内部管理番号（例：9876543-A)が表示されている場合があります。

0 25 50 100 メートル

1:1,200

4429

地番参考図

4367	4368	4369
4428	4429	4430
4488	4489	4490

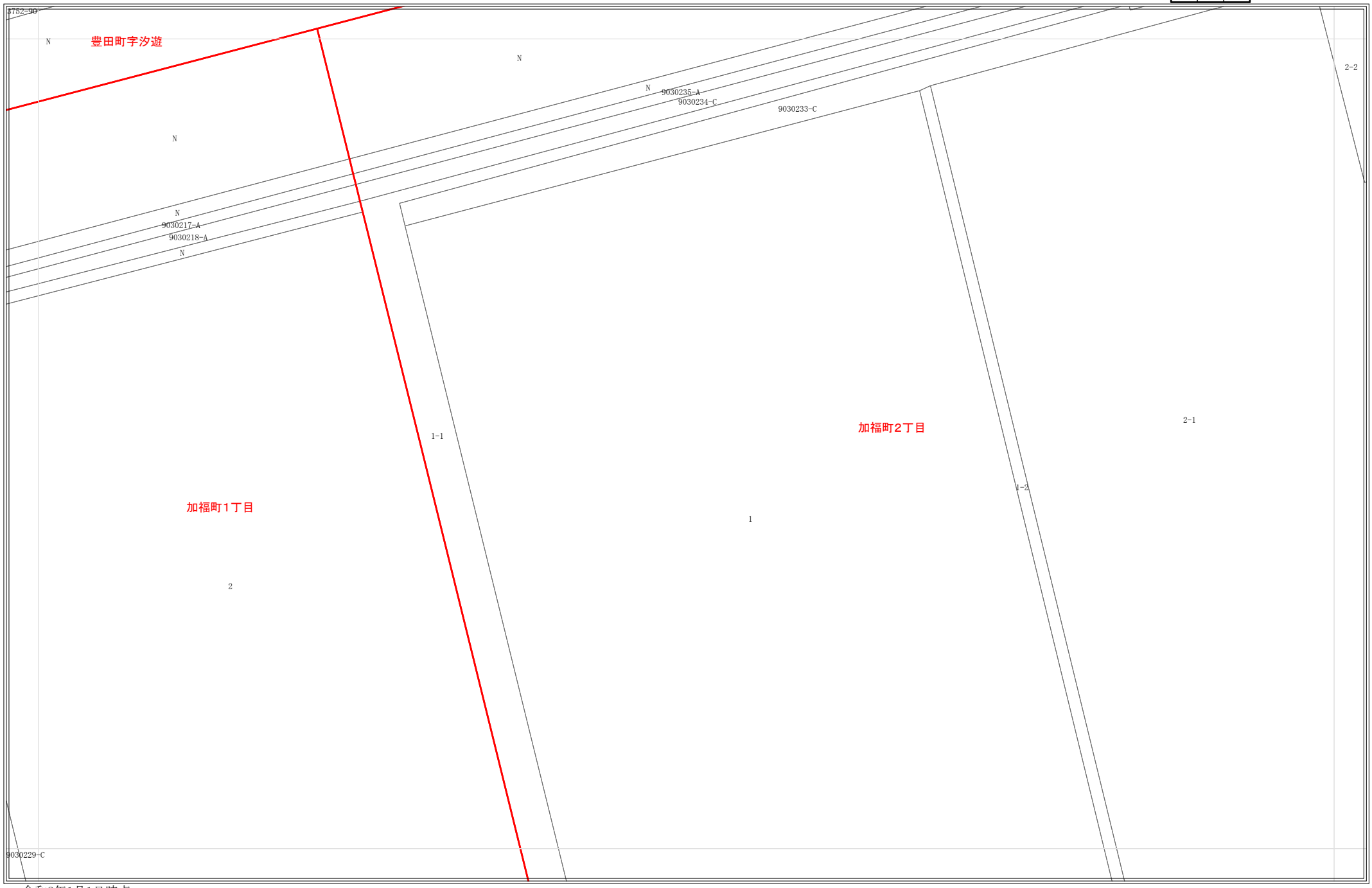

令和8年1月1日時点
・この図面は課税のために作成した図面です。権利関係等の根拠になるものではありません。
・無地番については、Nまたは名古屋市の内部管理番号（例：9876543-A)が表示されている場合があります。

0 25 50 100 メートル

1:1,200

4430

地番参考図

4368	4369	4370
4429	4430	4431
4489	4490	4491

令和8年1月1日時点
・この図面は課税のために作成した図面です。権利関係等の根拠になるものではありません。
・無地番については、Nまたは名古屋市の内部管理番号（例：9876543-A)が表示されている場合があります。

0 25 50 100 メートル

1:1,200

4431

地番参考図

4369	4370	4371
4430	4431	4432
4490	4491	4492

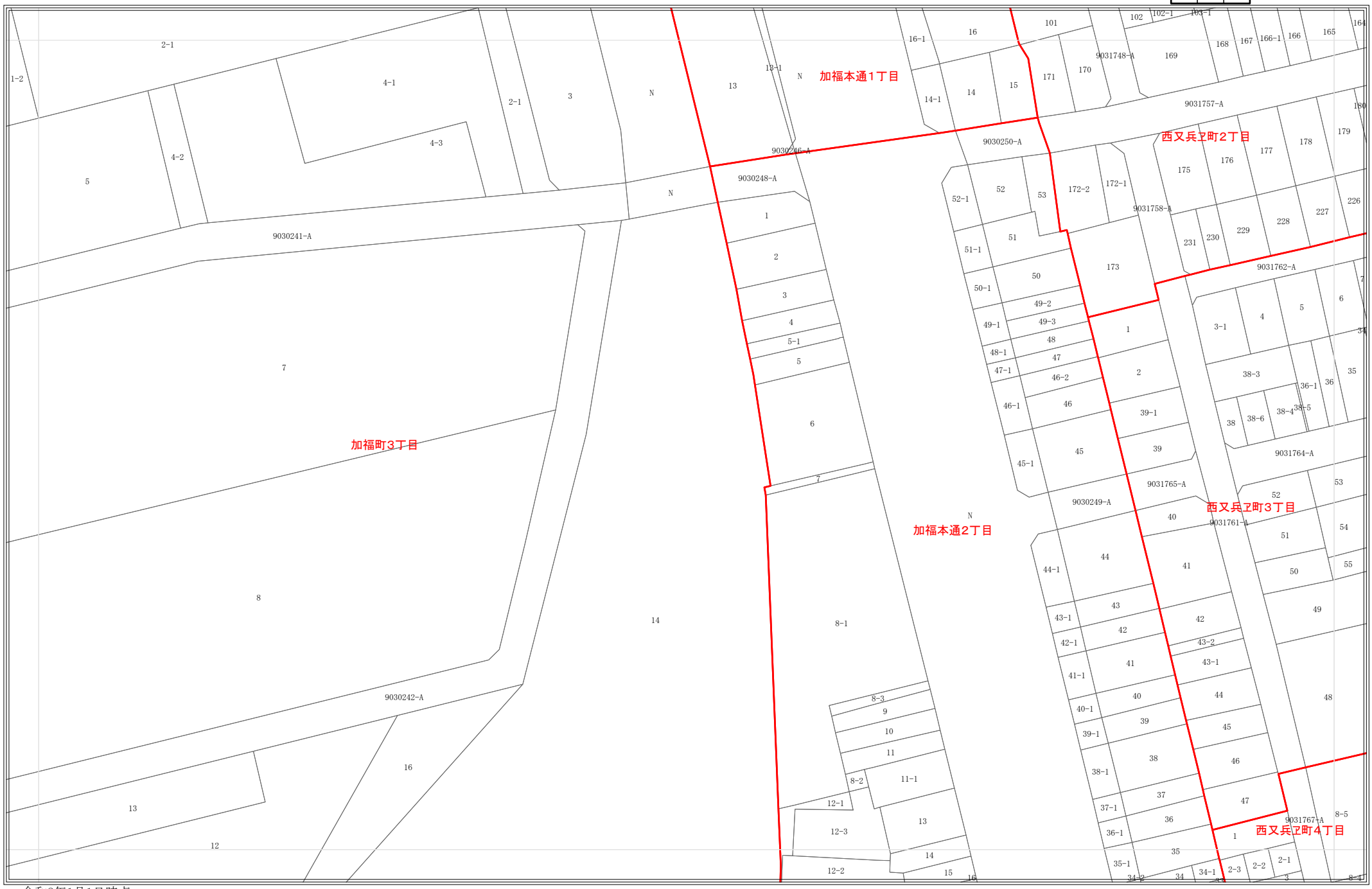

令和8年1月1日時点
・この図面は課税のために作成した図面です。権利関係等の根拠になるものではありません。
・無地番については、Nまたは名古屋市の内部管理番号（例：9876543-A)が表示されている場合があります。

0 25 50 100 メートル

1:1,200

4432

地番参考図

4370	4371	4372
4431	4432	4433
4491	4492	4493

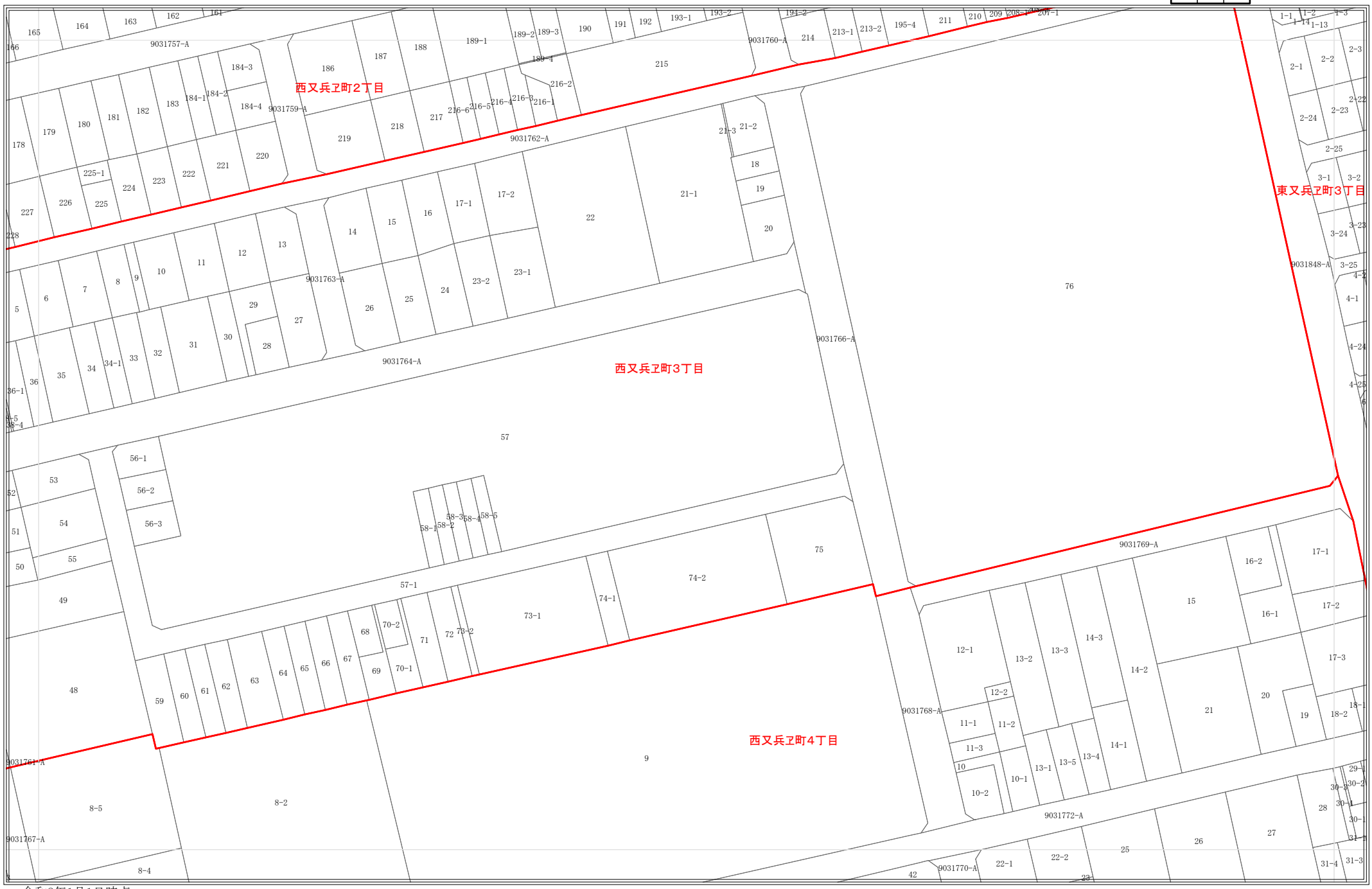

令和8年1月1日時点
・この図面は課税のために作成した図面です。権利関係等の根拠になるものではありません。
・無地番については、Nまたは名古屋市の内部管理番号（例：9876543-A)が表示されている場合があります。

0 25 50 100 メートル

1:1,200

4433

地番参考図

4371	4372	4373
4432	4433	4434
4492	4493	4494

令和8年1月1日時点
・この図面は課税のために作成した図面です。権利関係等の根拠になるものではありません。
・無地番については、Nまたは名古屋市の内部管理番号（例：9876543-A)が表示されている場合があります。

0 25 50 100 メートル

1:1,200

4434

地番参考図

4372	4373	4374
4433	4434	4435
4493	4494	4495

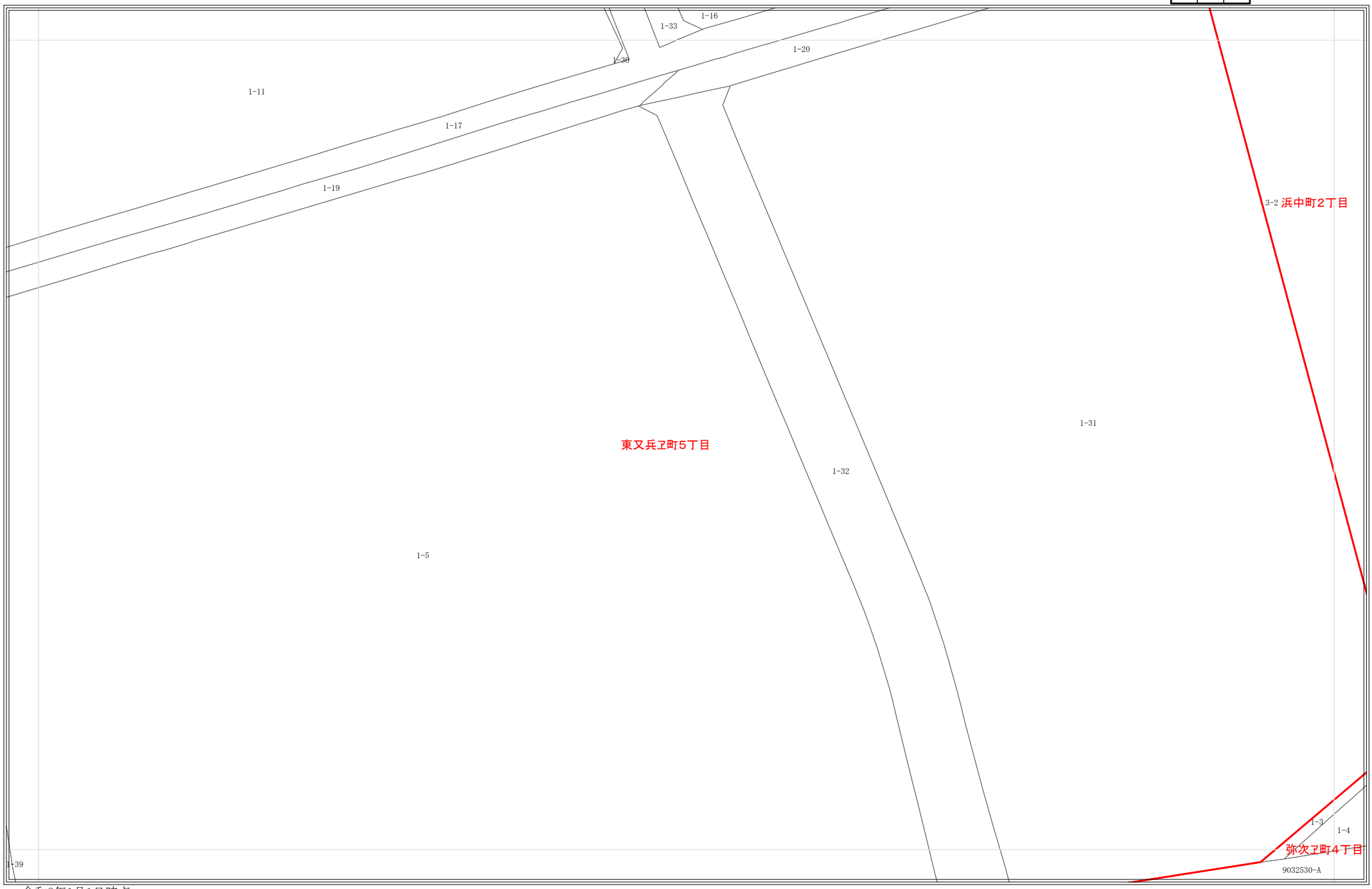

令和8年1月1日時点
・この図面は課税のために作成した図面です。権利関係等の根拠になるものではありません。
・無地番については、Nまたは名古屋市の内部管理番号（例：9876543-A)が表示されている場合があります。

0 25 50 100 メートル

1:1,200

4435

地番参考図

4373	4374	4375
4434	4435	4436
4494	4495	4496

令和8年1月1日時点
・この図面は課税のために作成した図面です。権利関係等の根拠になるものではありません。
・無地番については、Nまたは名古屋市の内部管理番号（例：9876543-A)が表示されている場合があります。

0 25 50 100 メートル

1:1,200

4436

地番参考図

4374	4375	4376
4435	4436	4437
4495	4496	4497

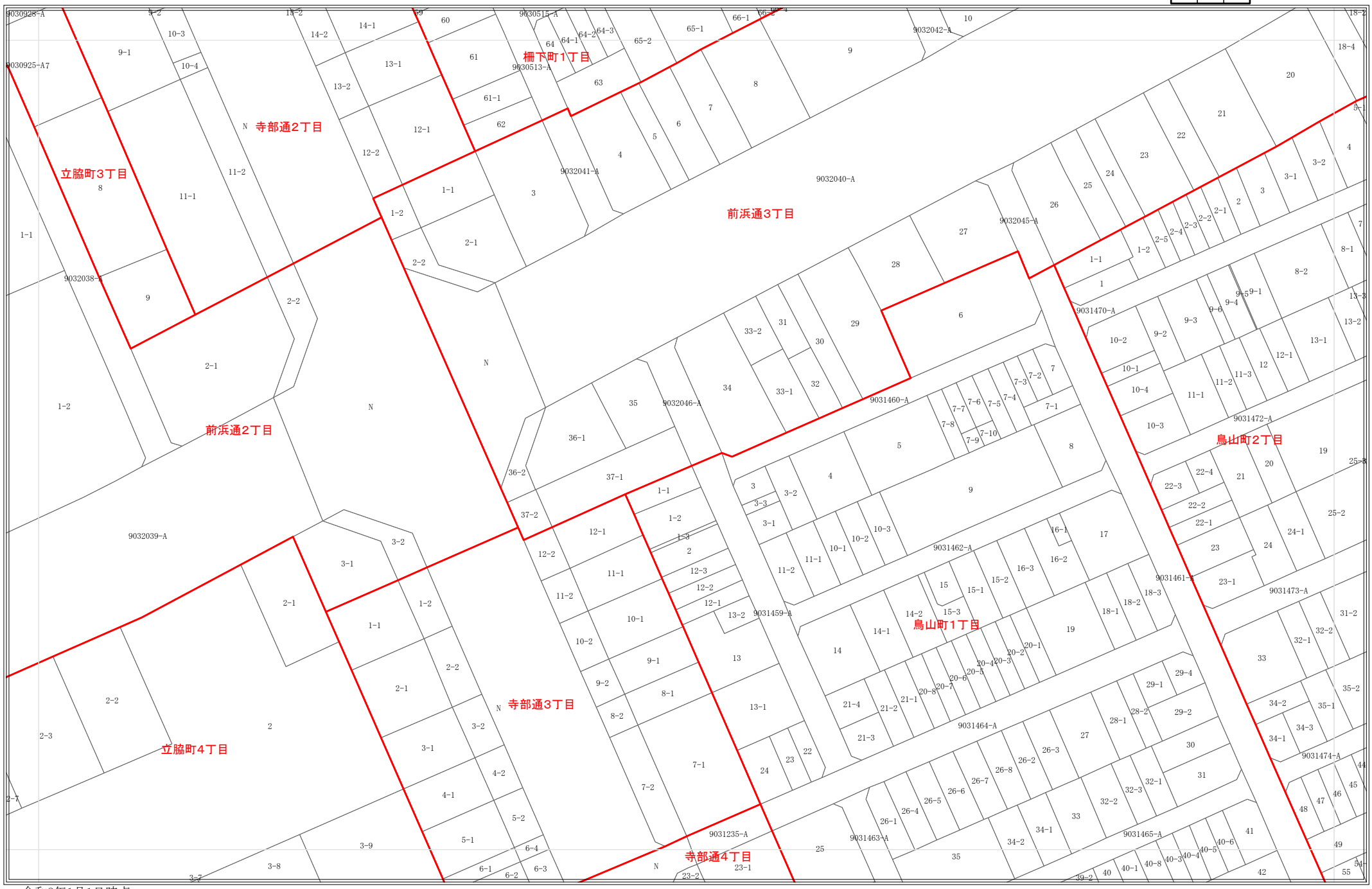

令和8年1月1日時点
・この図面は課税のために作成した図面です。権利関係等の根拠になるものではありません。
・無地番については、Nまたは名古屋市の内部管理番号（例：9876543-A)が表示されている場合があります。

0 25 50 100 メートル

1:1,200

4437

地番参考図

4375	4376	4377
4436	4437	4438
4496	4497	4498

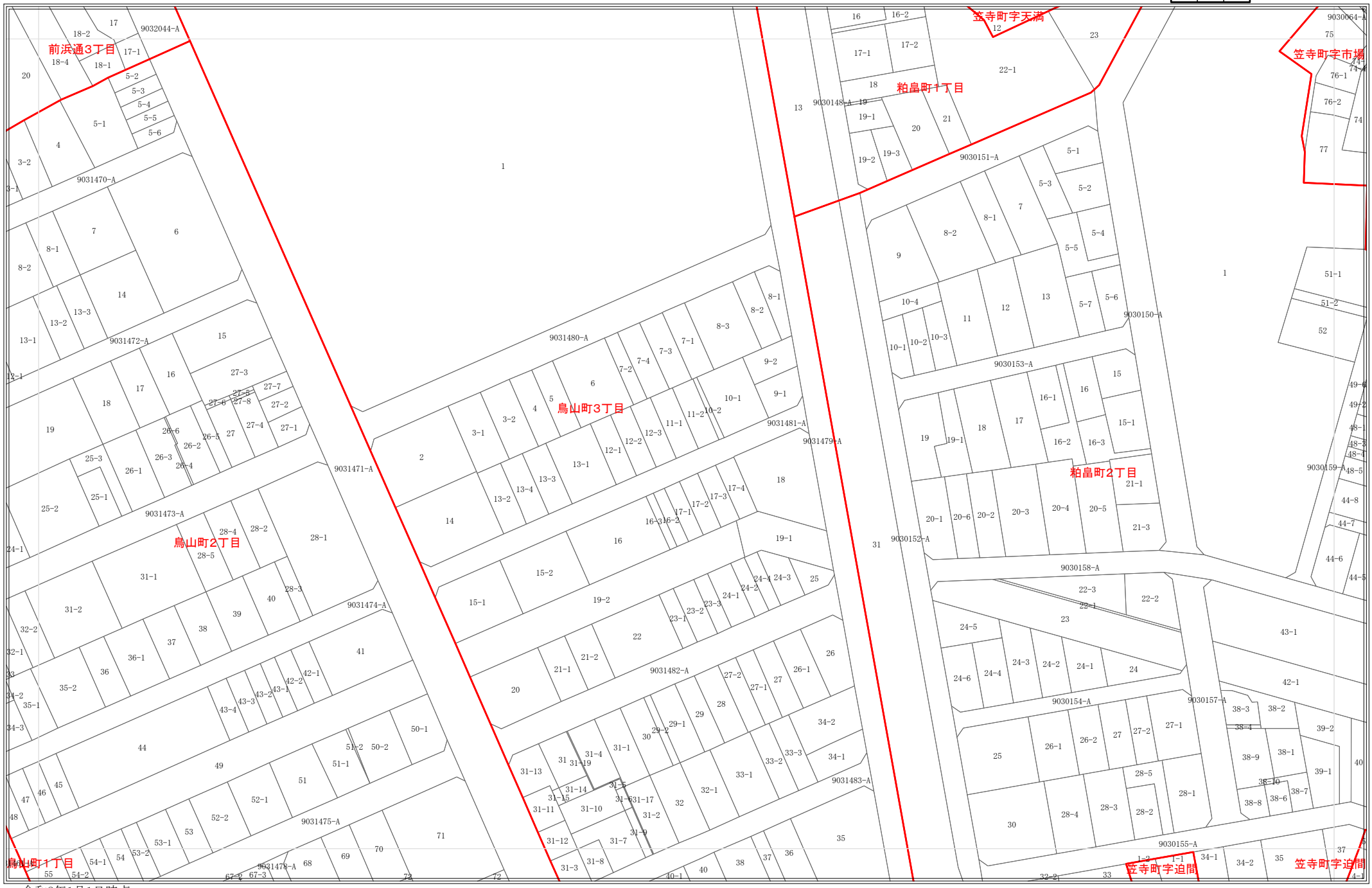

令和8年1月1日時点
・この図面は課税のために作成した図面です。権利関係等の根拠になるものではありません。
・無地番については、Nまたは名古屋市の内部管理番号（例：9876543-A)が表示されている場合があります。

0 25 50 100 メートル

1:1,200

4438

地番参考図

4376	4377	4378
4437	4438	4439
4497	4498	4499

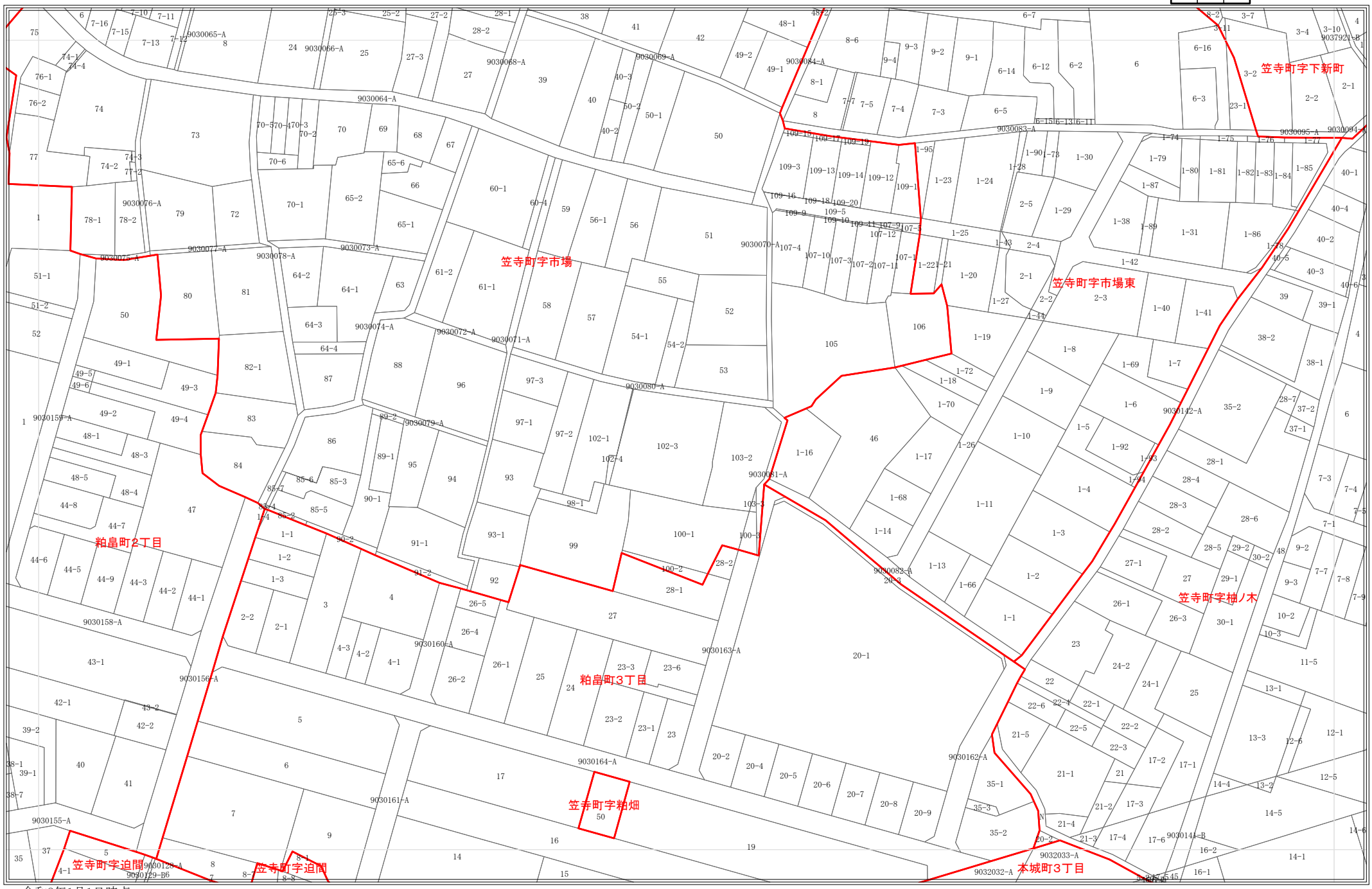

令和8年1月1日時点
・この図面は課税のために作成した図面です。権利関係等の根拠になるものではありません。
・無地番については、Nまたは名古屋市の内部管理番号（例：9876543-A)が表示されている場合があります。

0 25 50 100 メートル

1:1,200

4439

地番参考図

4377	4378	4379
4438	4439	4440
4498	4499	4500

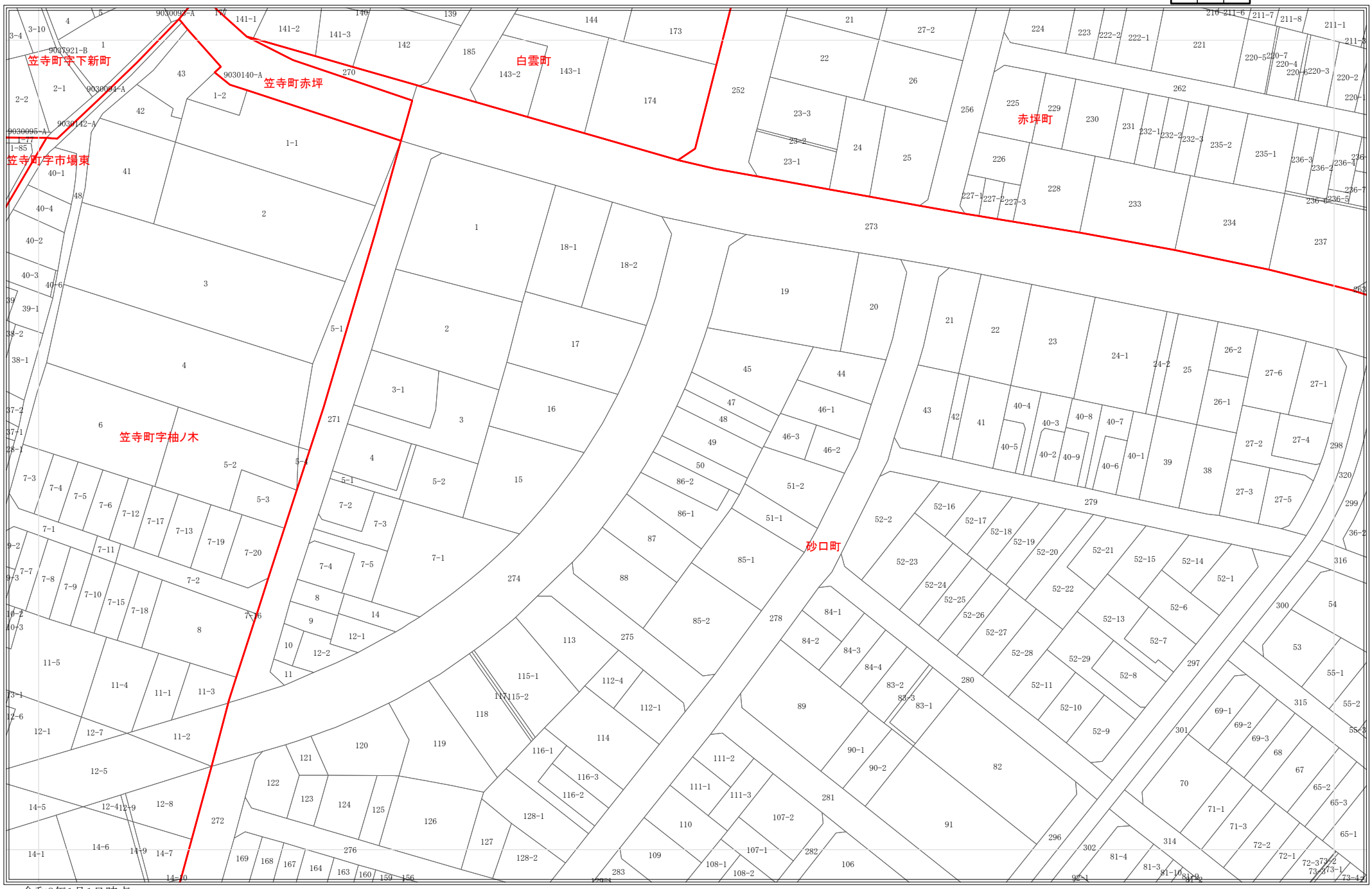

令和8年1月1日時点
・この図面は課税のために作成した図面です。権利関係等の根拠になるものではありません。
・無地番については、Nまたは名古屋市の内部管理番号（例：9876543-A)が表示されている場合があります。

0 25 50 100 メートル

1:1,200

4440

地番参考図

4378	4379	4380
4439	4440	4441
4499	4500	4501

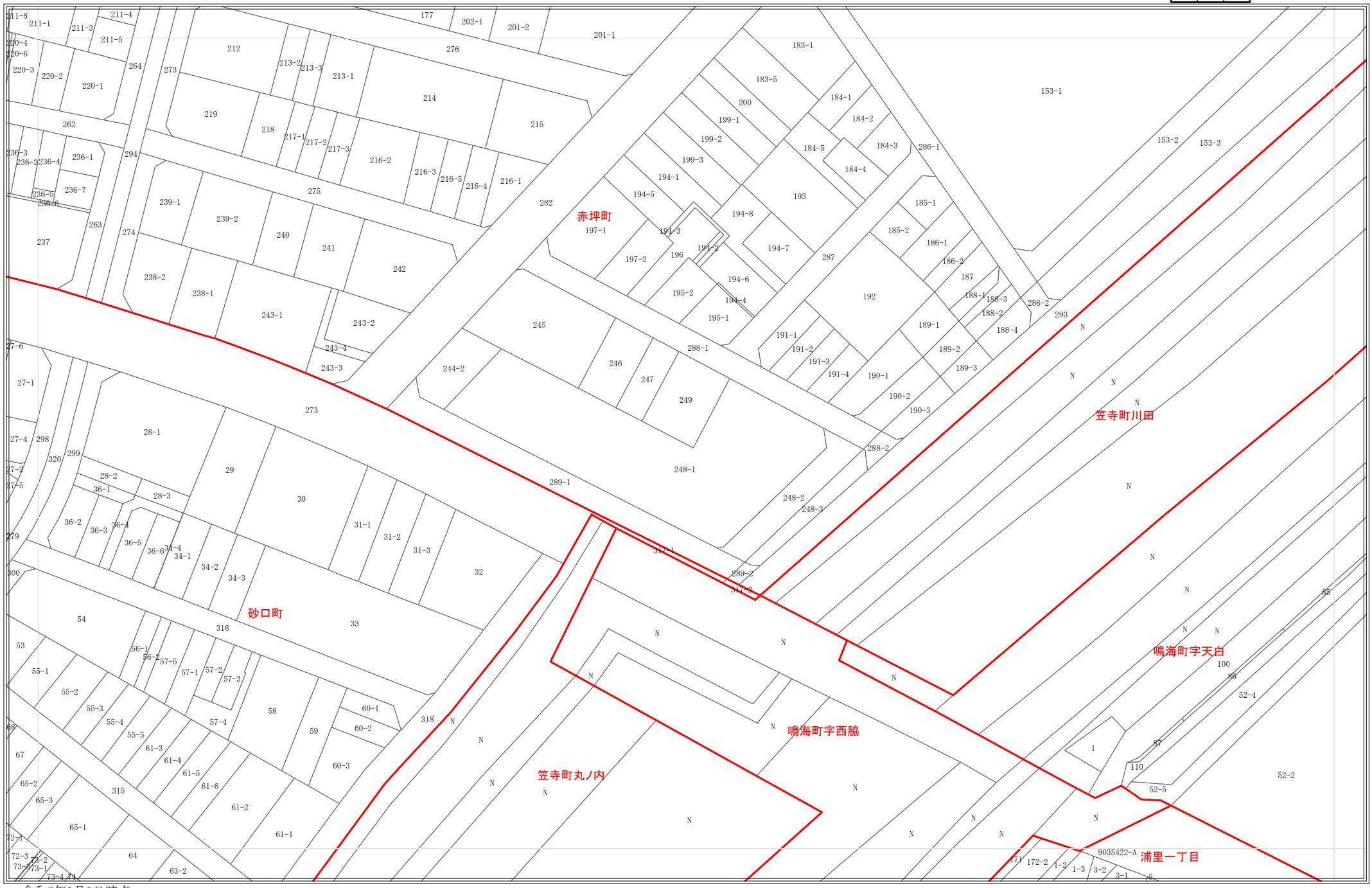

令和8年1月1日時点
・この図面は課税のために作成した図面です。権利関係等の根拠になるものではありません。
・無地番については、Nまたは名古屋市の内部管理番号（例：9876543-A)が表示されている場合があります。

0 25 50 100 メートル

1:1,200

4441

地番参考図

4379	4380	4381
4440	4441	4442
4500	4501	4502

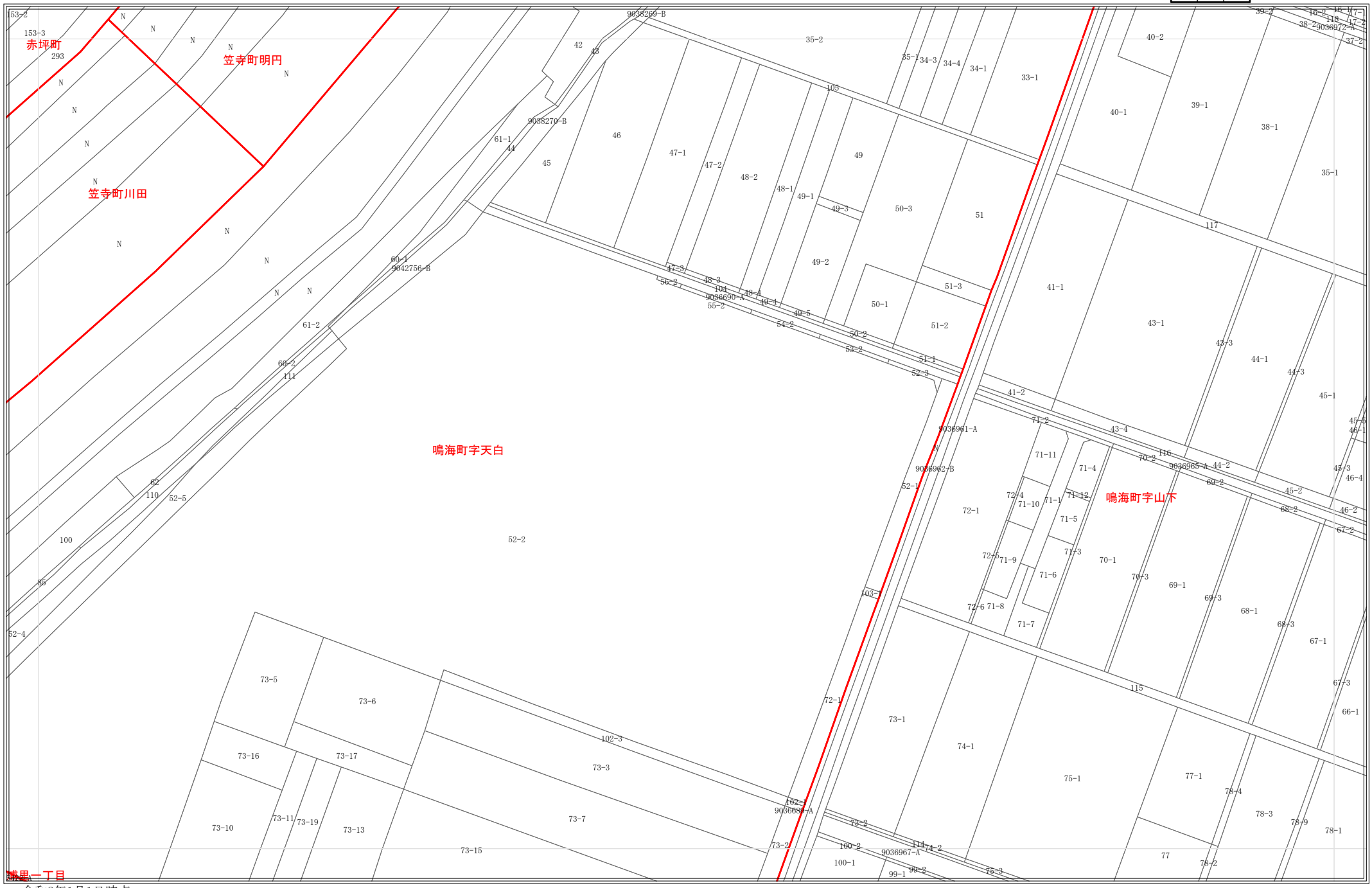

令和8年1月1日時点
・この図面は課税のために作成した図面です。権利関係等の根拠になるものではありません。
・無地番については、Nまたは名古屋市の内部管理番号（例：9876543-A)が表示されている場合があります。

0 25 50 100 メートル

1:1,200

4488

地番参考図

4427	4428	4429
4487	4488	4489
4545	4546	4547

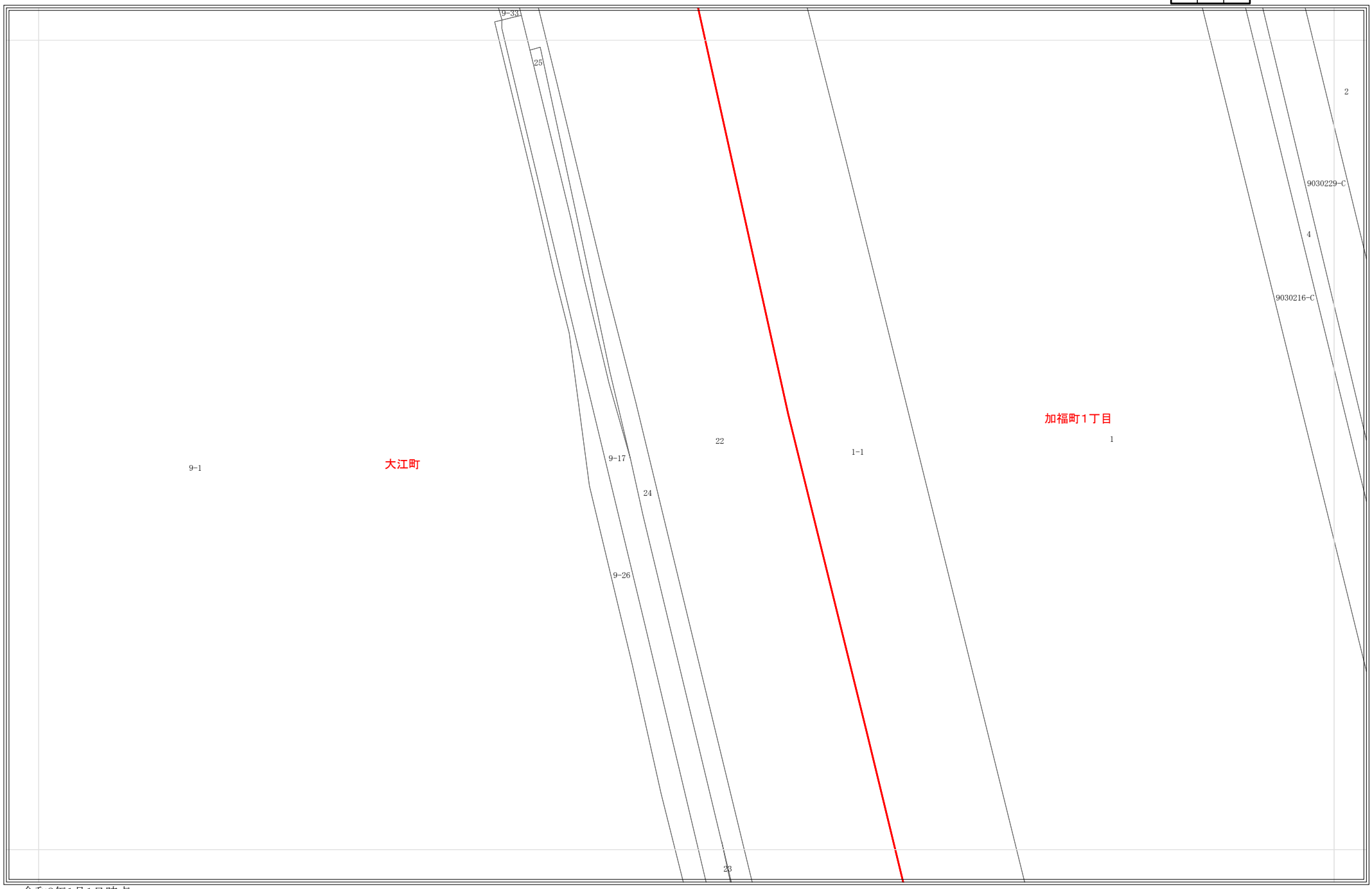

令和8年1月1日時点
・この図面は課税のために作成した図面です。権利関係等の根拠になるものではありません。
・無地番については、Nまたは名古屋市の内部管理番号（例：9876543-A)が表示されている場合があります。

0 25 50 100 メートル

1:1,200

4489

地番参考図

4428	4429	4430
4488	4489	4490
4546	4547	4548

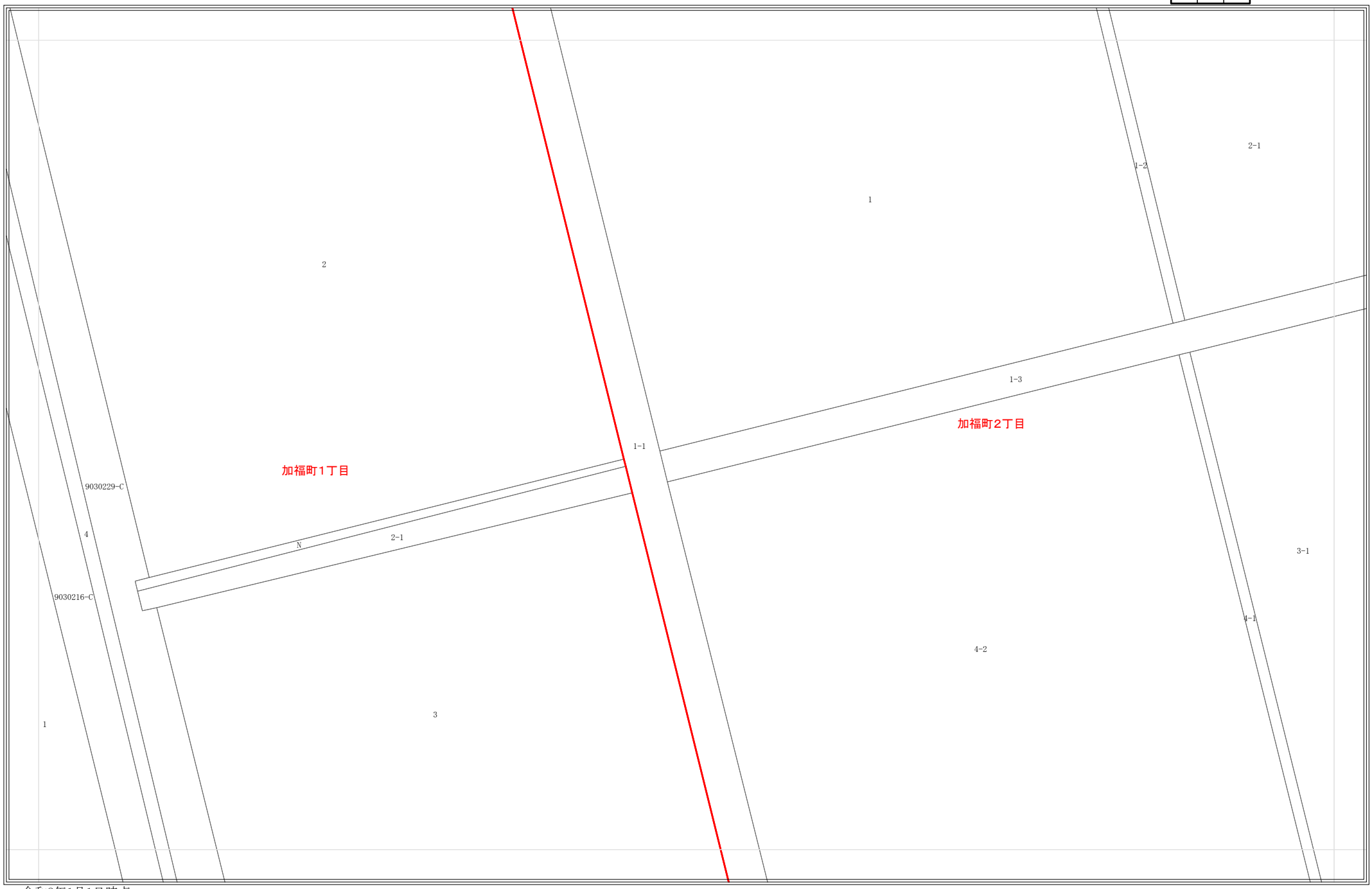

令和8年1月1日時点
・この図面は課税のために作成した図面です。権利関係等の根拠になるものではありません。
・無地番については、Nまたは名古屋市の内部管理番号（例：9876543-A)が表示されている場合があります。

0 25 50 100 メートル

1:1,200

4490

地番参考図

4429	4430	4431
4489	4490	4491
4547	4548	4549

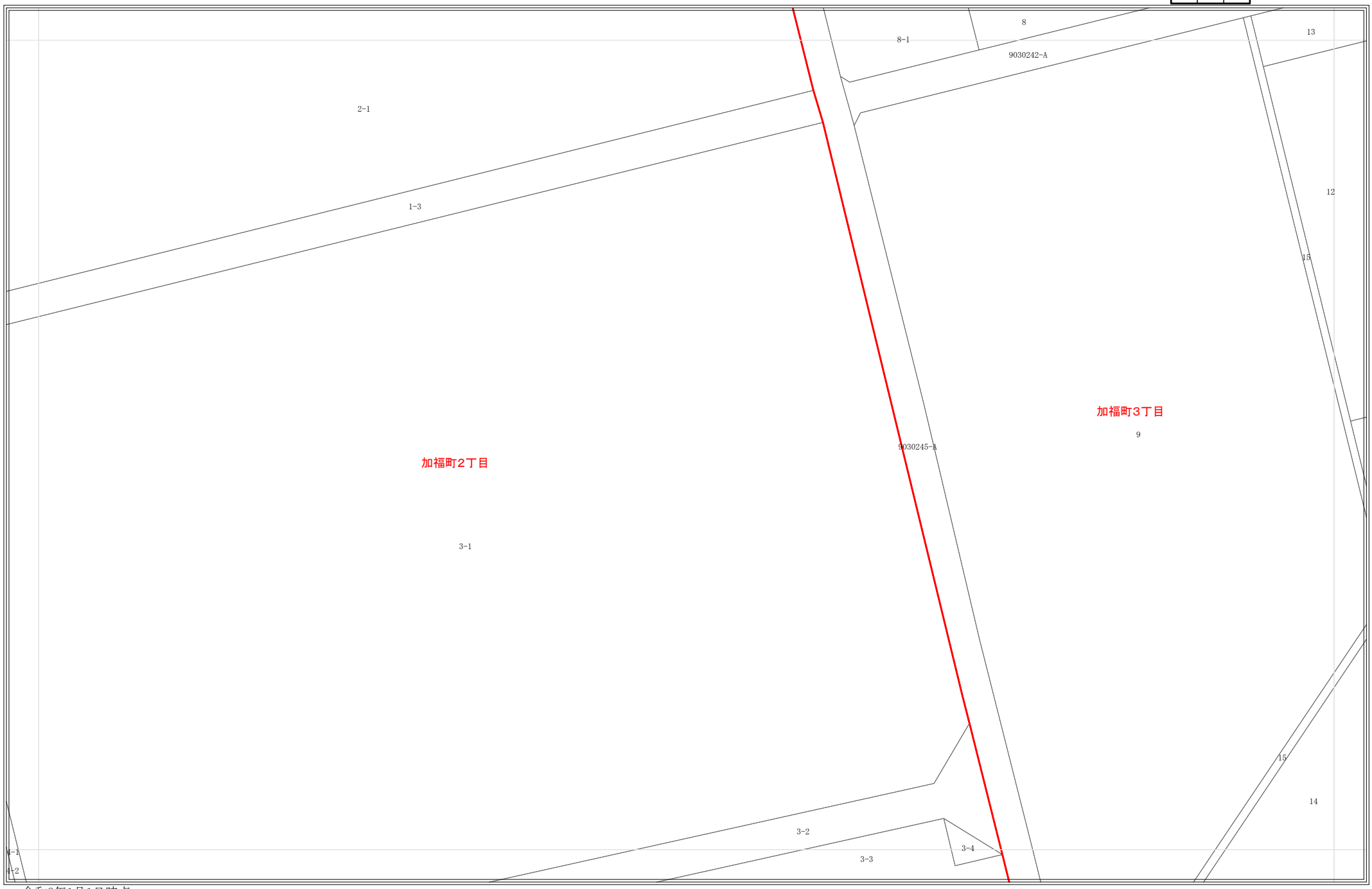

令和8年1月1日時点
・この図面は課税のために作成した図面です。権利関係等の根拠になるものではありません。
・無地番については、Nまたは名古屋市の内部管理番号（例：9876543-A)が表示されている場合があります。

0 25 50 100 メートル

1:1,200

4491

地番参考図

4430	4431	4432
4490	4491	4492
4548	4549	4550

令和8年1月1日時点
・この図面は課税のために作成した図面です。権利関係等の根拠になるものではありません。
・無地番については、Nまたは名古屋市の内部管理番号（例：9876543-A)が表示されている場合があります。

0 25 50 100 メートル

1:1,200

4492

地番参考図

4431	4432	4433
4491	4492	4493
4549	4550	4551

令和8年1月1日時点
・この図面は課税のために作成した図面です。権利関係等の根拠になるものではありません。
・無地番については、Nまたは名古屋市の内部管理番号（例：9876543-A)が表示されている場合があります。

0 25 50 100 メートル

1:1,200

4493

地番参考図

4432	4433	4434
4492	4493	4494
4550	4551	4552

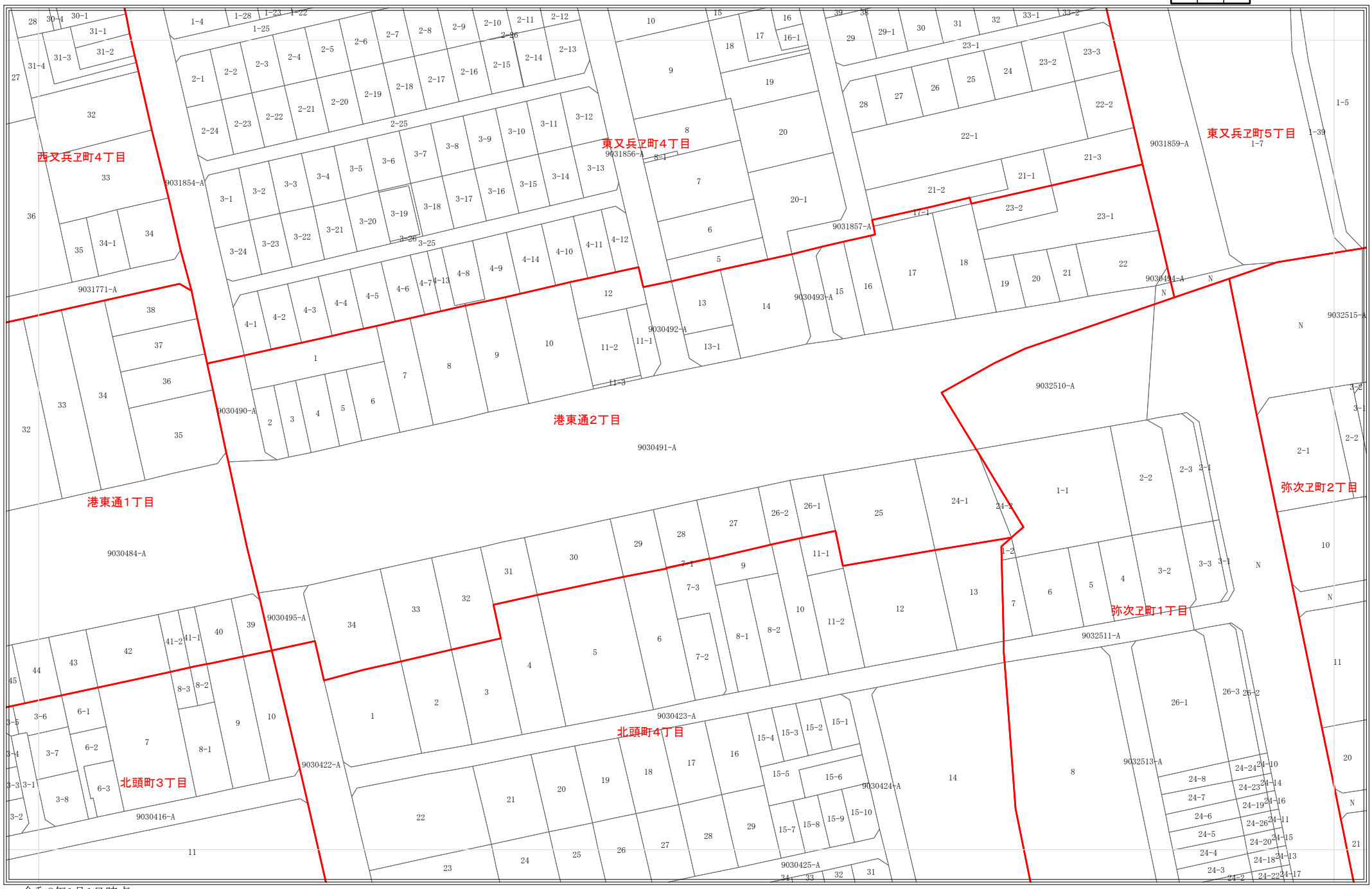

令和8年1月1日時点
・この図面は課税のために作成した図面です。権利関係等の根拠になるものではありません。
・無地番については、Nまたは名古屋市の内部管理番号（例：9876543-A)が表示されている場合があります。

0 25 50 100 メートル

1:1,200

4494

地番参考図

4433	4434	4435
4493	4494	4495
4551	4552	4553

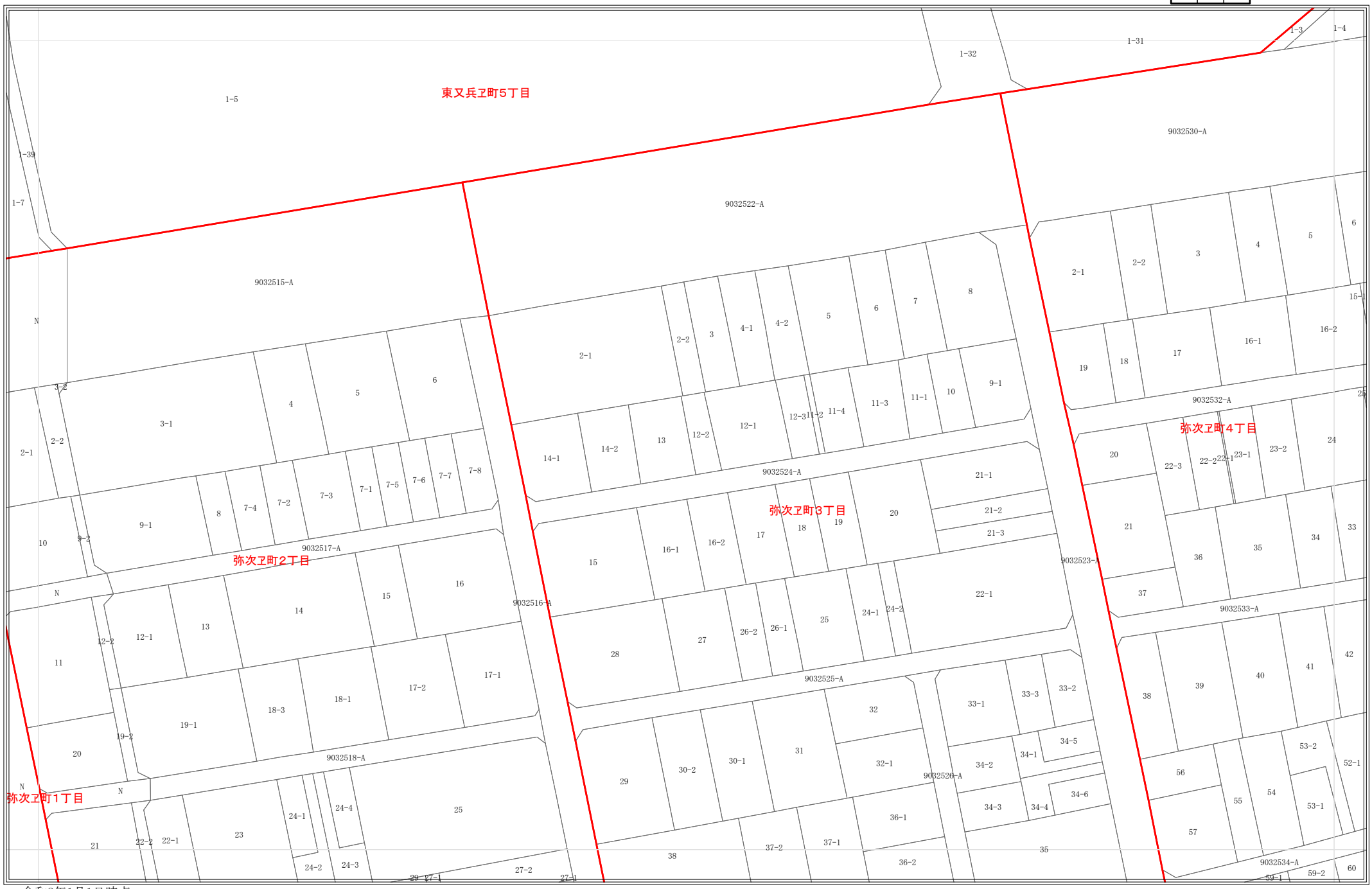

令和8年1月1日時点
・この図面は課税のために作成した図面です。権利関係等の根拠になるものではありません。
・無地番については、Nまたは名古屋市の内部管理番号（例：9876543-A)が表示されている場合があります。

0 25 50 100 メートル

1:1,200

4495

地番参考図

4434	4435	4436
4494	4495	4496
4552	4553	4554

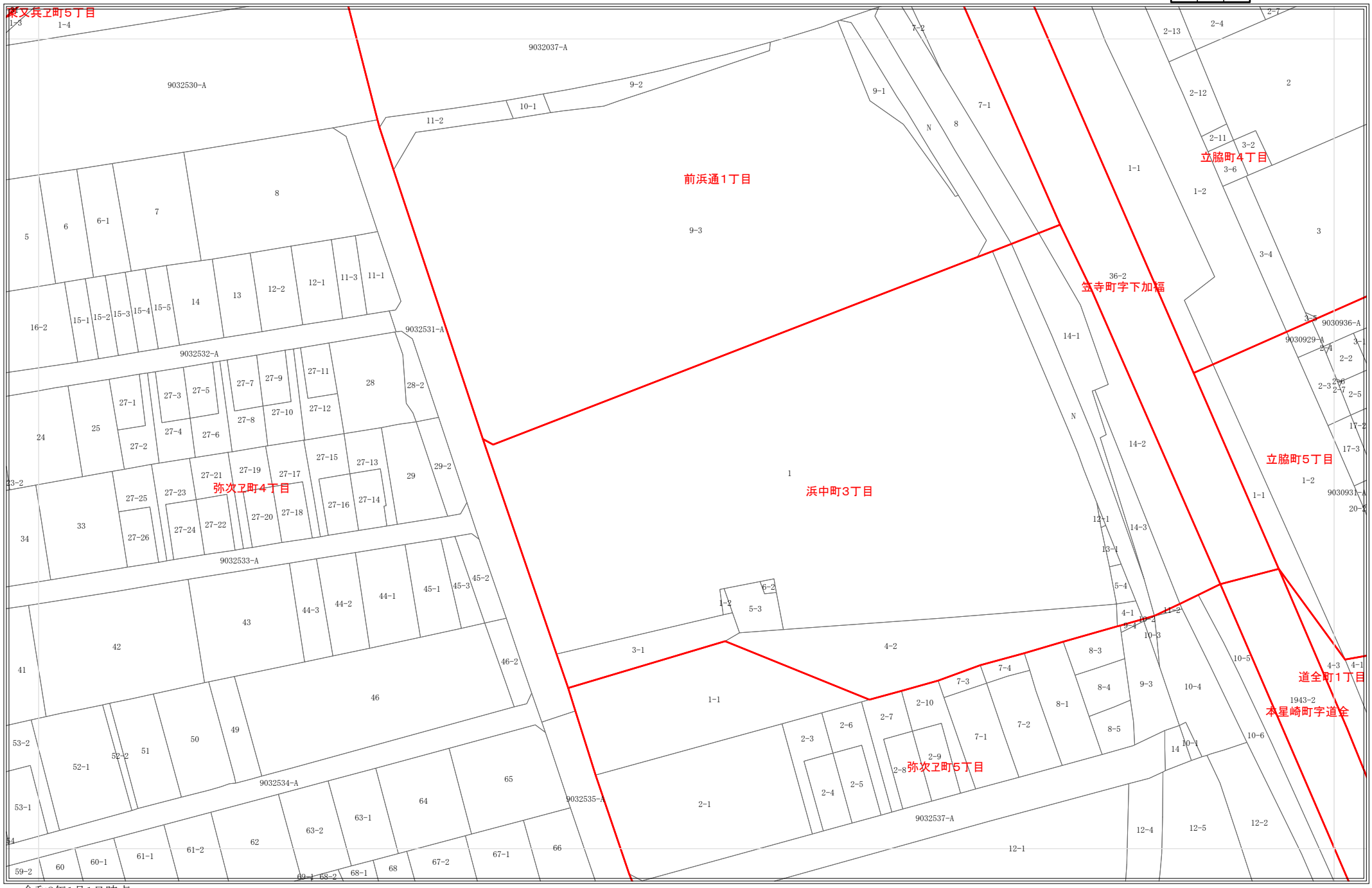

令和8年1月1日時点
・この図面は課税のために作成した図面です。権利関係等の根拠になるものではありません。
・無地番については、Nまたは名古屋市の内部管理番号（例：9876543-A)が表示されている場合があります。

0 25 50 100 メートル

1:1,200

4496

地番参考図

4435	4436	4437
4495	4496	4497
4553	4554	4555

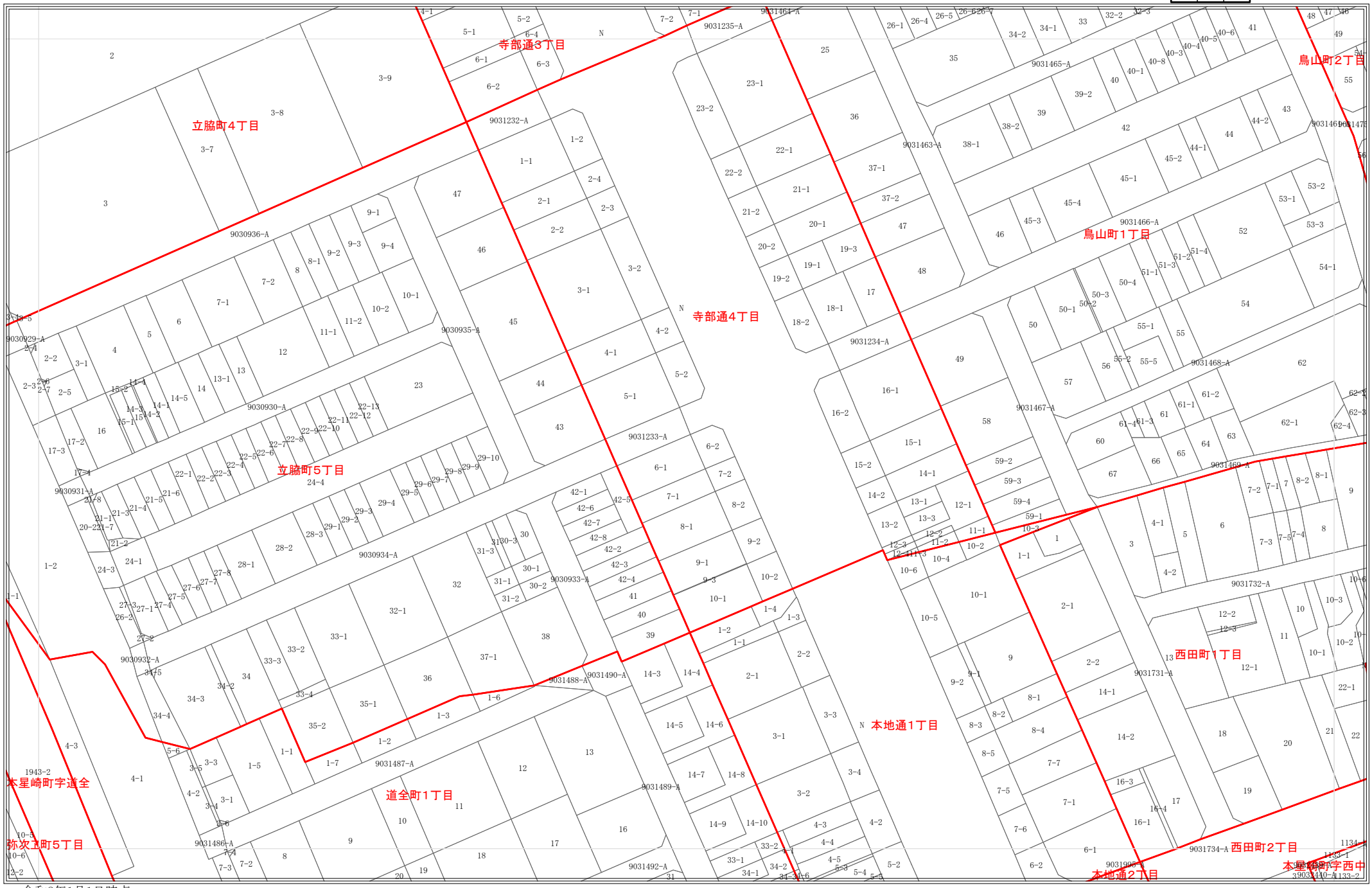

令和8年1月1日時点

・この図面は課税のために作成した図面です。権利関係等の根拠になるものではありません。

・無地番については、Nまたは名古屋市の内部管理番号（例：9876543-A)が表示されている場合があります。

0 25 50 100 メートル

1:1,200

4497

地番参考図

4436	4437	4438
4496	4497	4498
4554	4555	4556

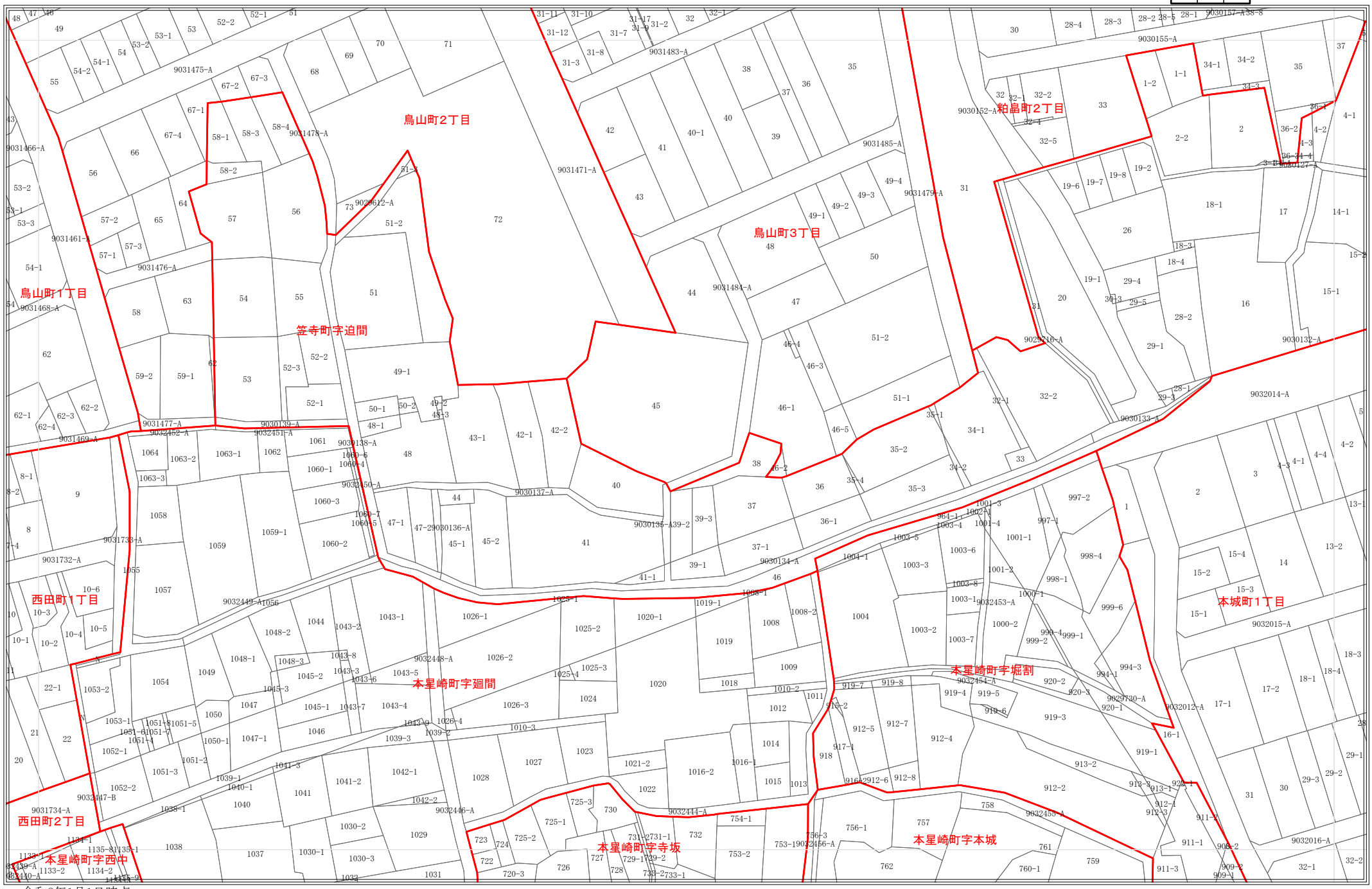

令和8年1月1日時点
・この図面は課税のために作成した図面です。権利関係等の根拠になるものではありません。
・無地番については、Nまたは名古屋市の内部管理番号（例：9876543-A)が表示されている場合があります。

0 25 50 100 メートル

1:1,200

4498

地番参考図

4437	4438	4439
4497	4498	4499
4555	4556	4557

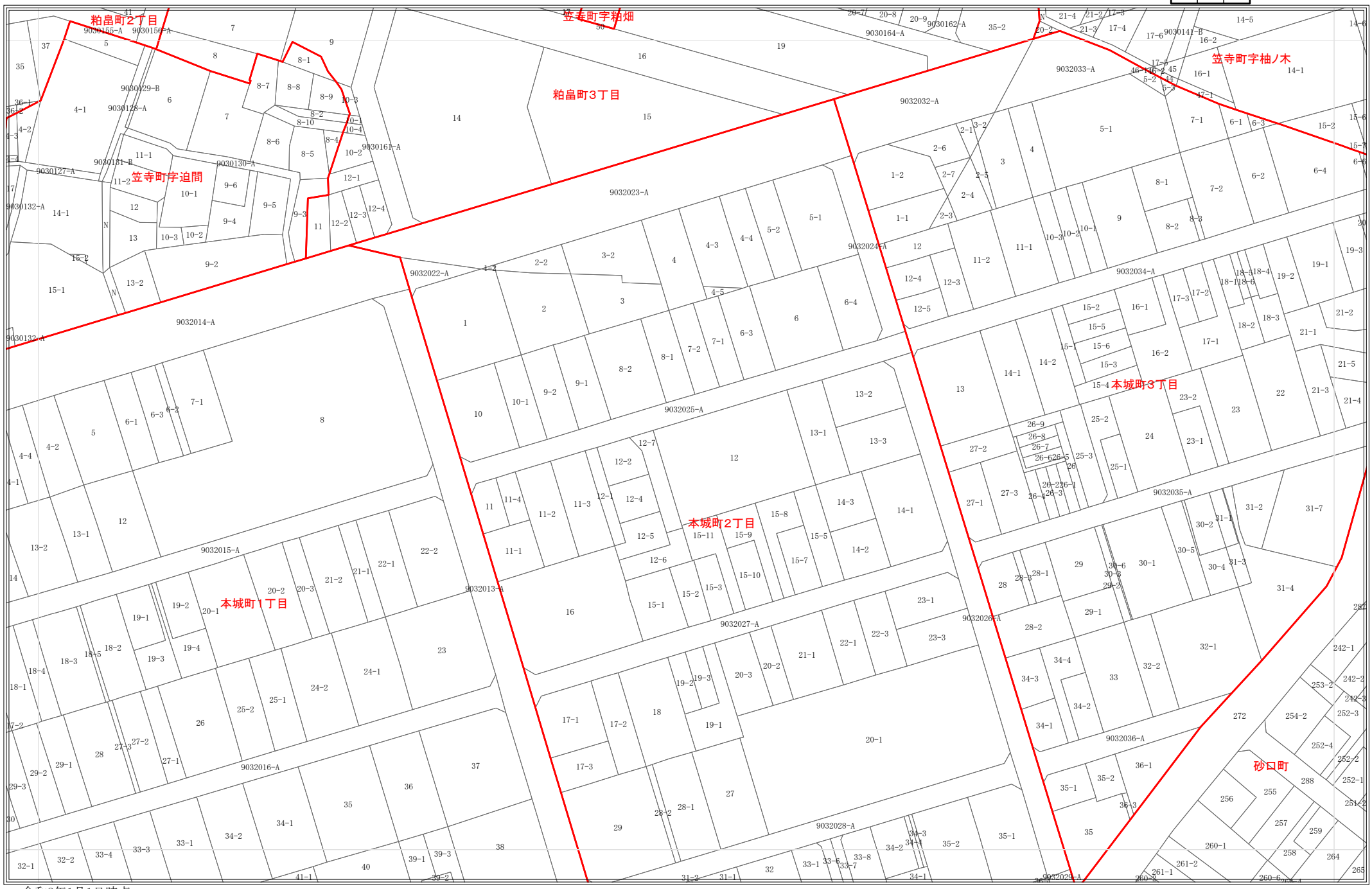

令和8年1月1日時点
・この図面は課税のために作成した図面です。権利関係等の根拠になるものではありません。
・無地番については、Nまたは名古屋市の内部管理番号（例：9876543-A)が表示されている場合があります。

0 25 50 100 メートル

1:1,200

4499

地番参考図

4438	4439	4440
4498	4499	4500
4556	4557	4558

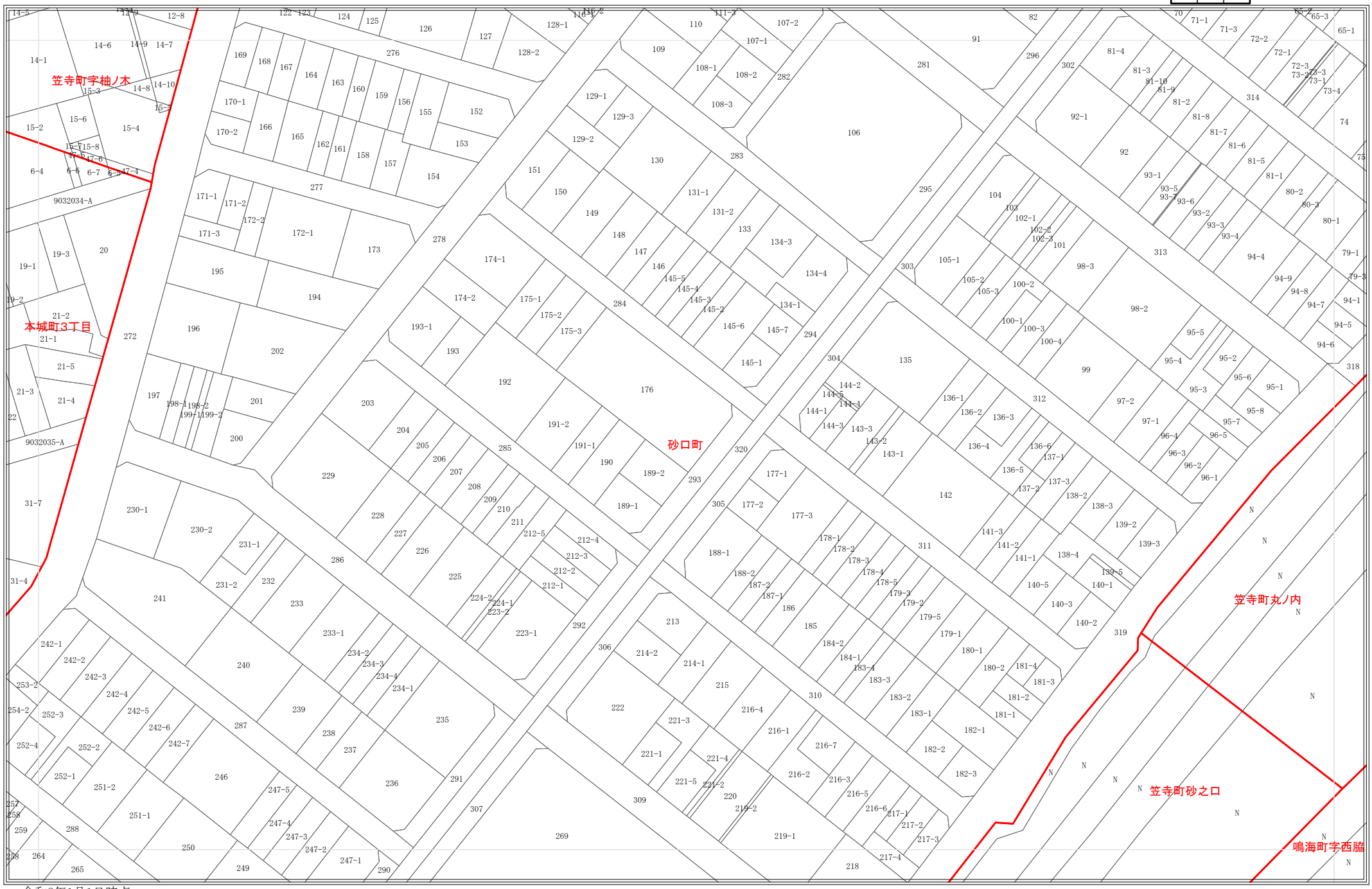

令和8年1月1日時点
・この図面は課税のために作成した図面です。権利関係等の根拠になるものではありません。
・無地番については、Nまたは名古屋市の内部管理番号（例：9876543-A)が表示されている場合があります。

0 25 50 100 メートル

1:1,200

4500

地番参考図

4439	4440	4441
4499	4500	4501
4557	4558	4559

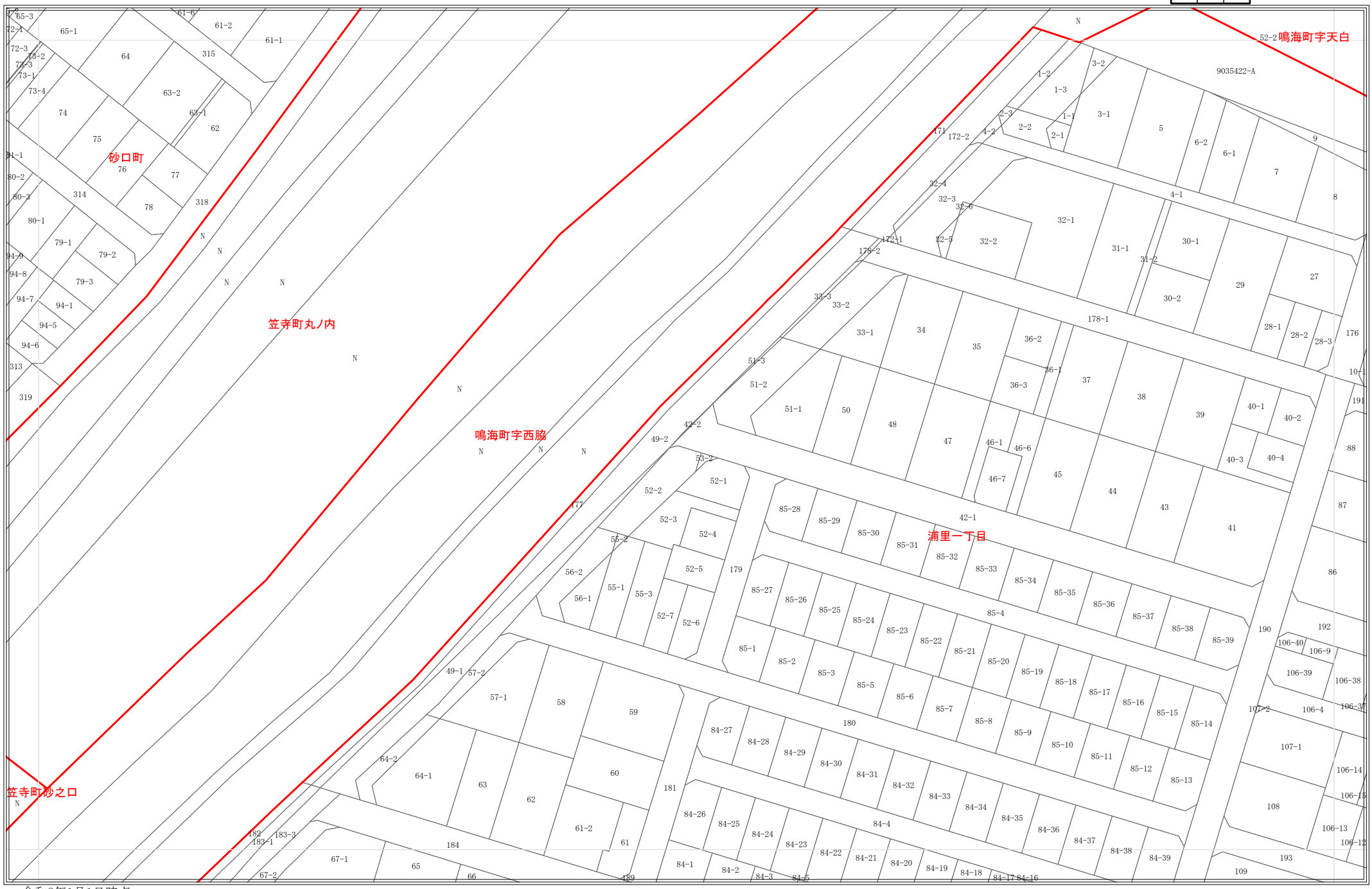

令和8年1月1日時点
・この図面は課税のために作成した図面です。権利関係等の根拠になるものではありません。
・無地番については、Nまたは名古屋市の内部管理番号（例：9876543-A)が表示されている場合があります。

0 25 50 100 メートル

1:1,200

4546

地番参考図

4487	4488	4489
4545	4546	4547
4601	4602	4603

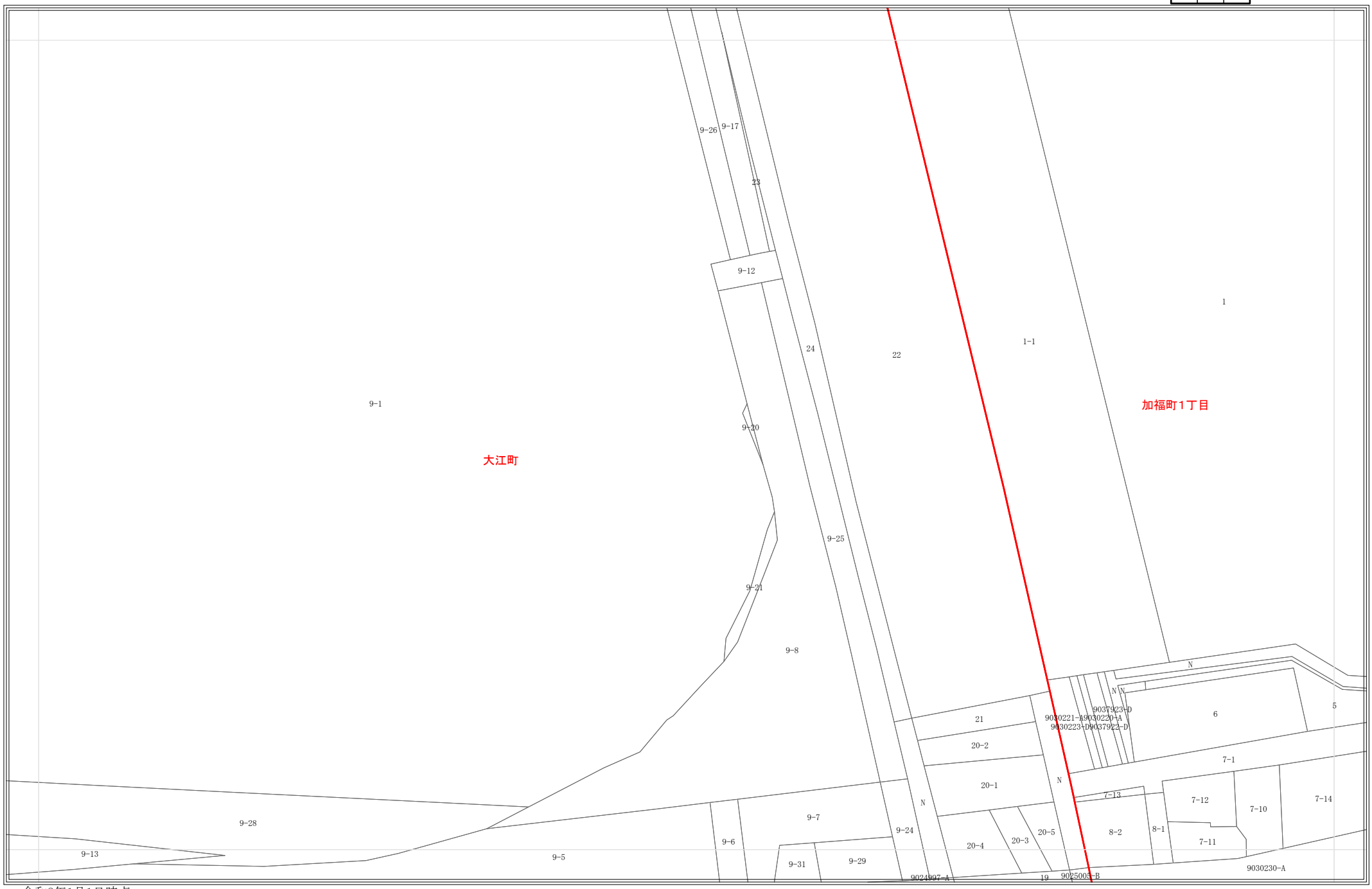

令和8年1月1日時点
・この図面は課税のために作成した図面です。権利関係等の根拠になるものではありません。
・無地番については、Nまたは名古屋市の内部管理番号（例：9876543-A)が表示されている場合があります。

0 25 50 100 メートル

1:1,200

4547

地番参考図

4488	4489	4490
4546	4547	4548
4602	4603	4604

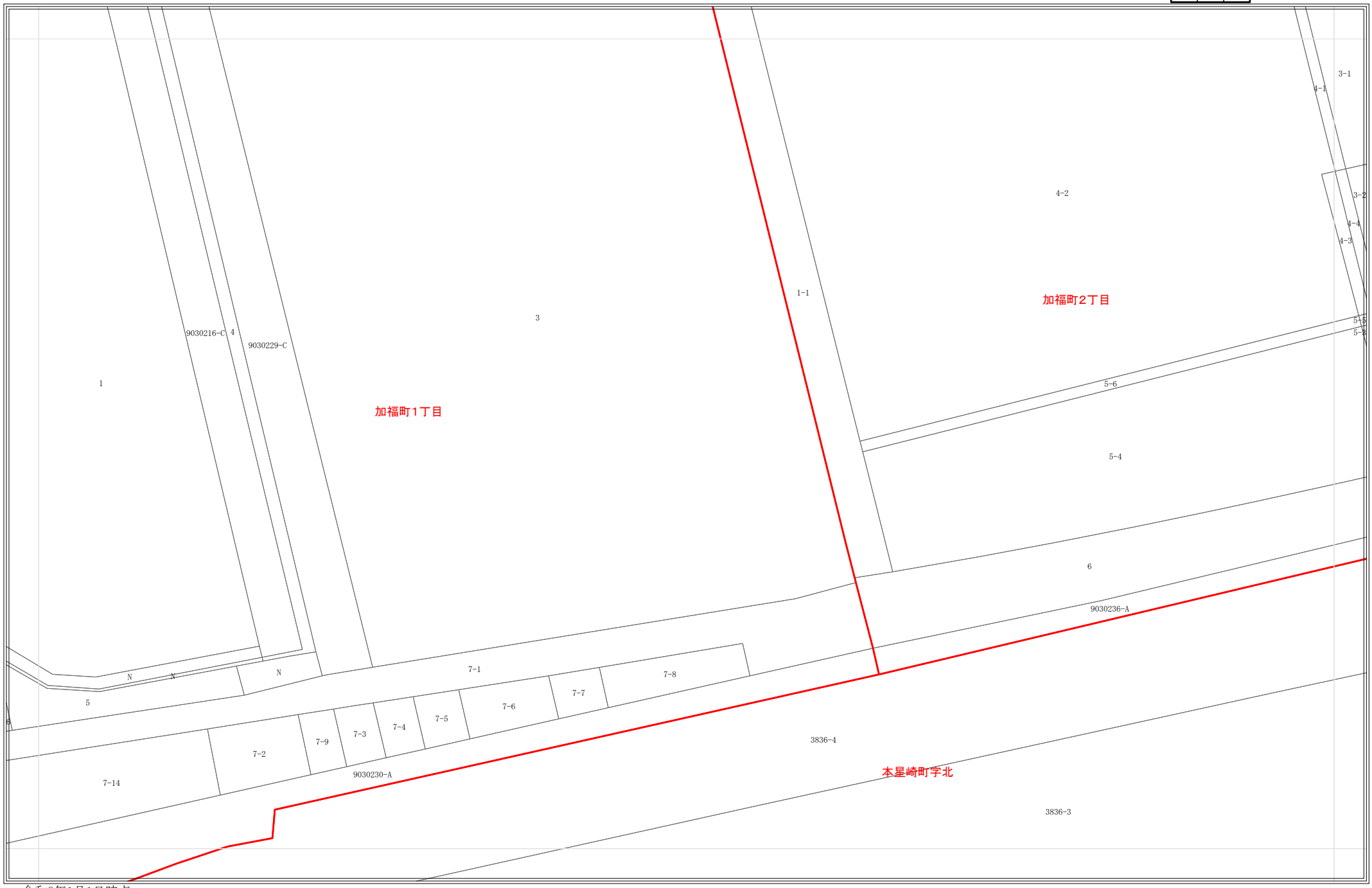

令和8年1月1日時点
・この図面は課税のために作成した図面です。権利関係等の根拠になるものではありません。
・無地番については、Nまたは名古屋市の内部管理番号（例：9876543-A)が表示されている場合があります。

0 25 50 100 メートル

1:1,200

4548

地番参考図

4489	4490	4491
4547	4548	4549
4603	4604	4605

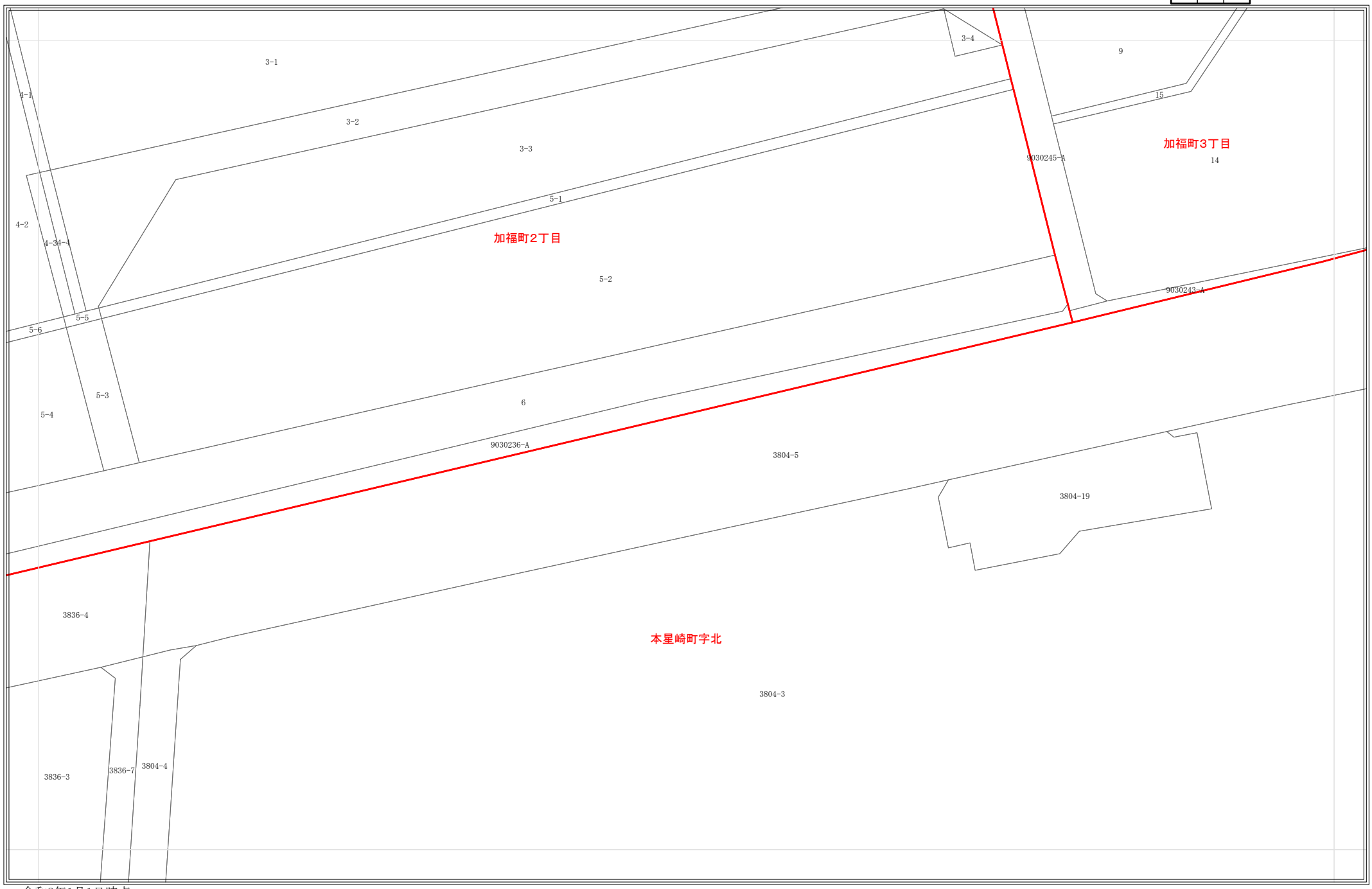

令和8年1月1日時点
・この図面は課税のために作成した図面です。権利関係等の根拠になるものではありません。
・無地番については、Nまたは名古屋市の内部管理番号（例：9876543-A)が表示されている場合があります。

0 25 50 100 メートル

1:1,200

4549

地番参考図

4490	4491	4492
4548	4549	4550
4604	4605	4606

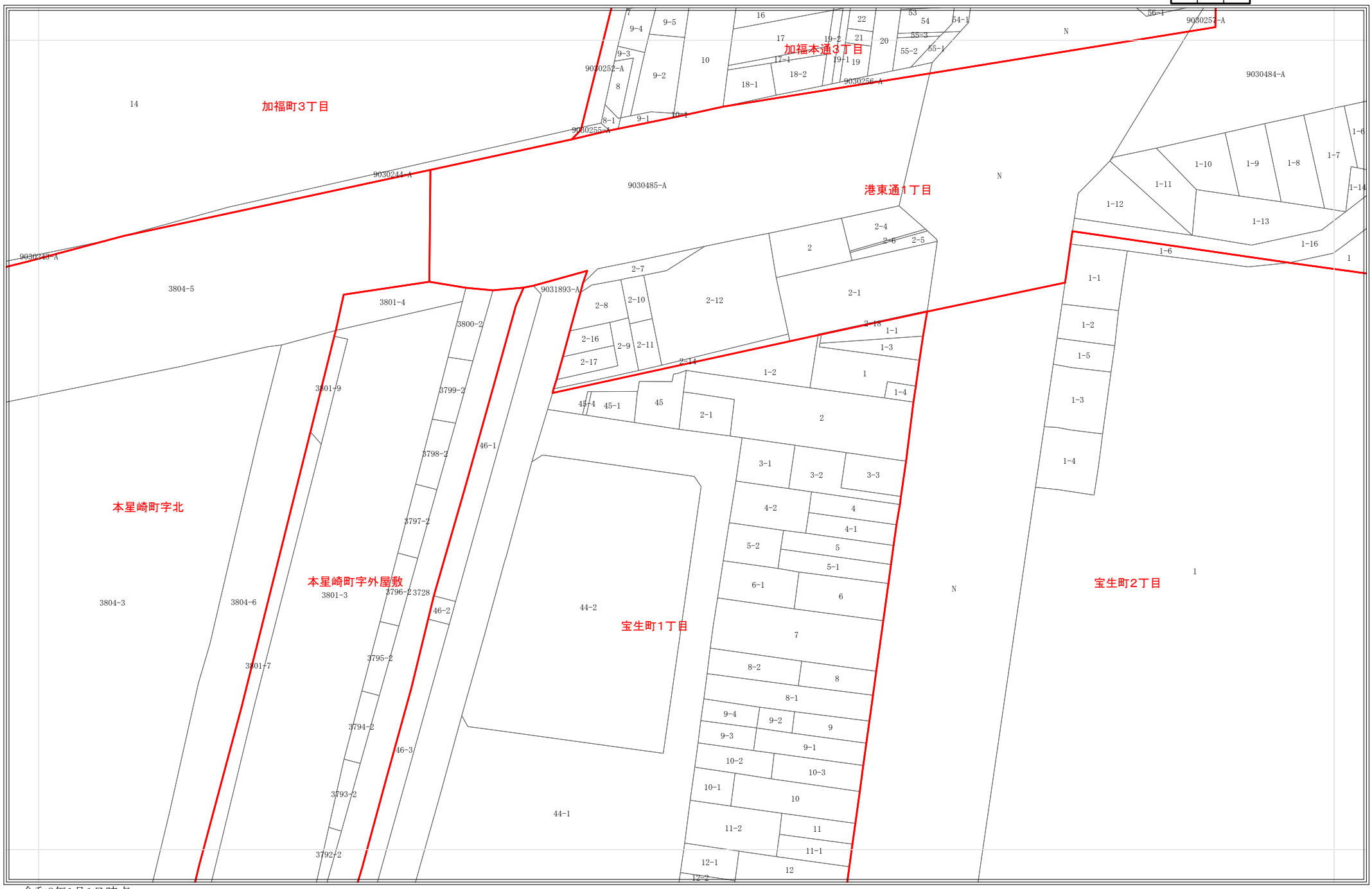

令和8年1月1日時点
・この図面は課税のために作成した図面です。権利関係等の根拠になるものではありません。
・無地番については、Nまたは名古屋市の内部管理番号（例：9876543-A)が表示されている場合があります。

0 25 50 100 メートル

1:1,200

4550

地番参考図

4491	4492	4493
4549	4550	4551
4605	4606	4607

令和8年1月1日時点
・この図面は課税のために作成した図面です。権利関係等の根拠になるものではありません。
・無地番については、Nまたは名古屋市の内部管理番号（例：9876543-A)が表示されている場合があります。

0 25 50 100 メートル

1:1,200

4551

地番参考図

4492	4493	4494
4550	4551	4552
4606	4607	4608

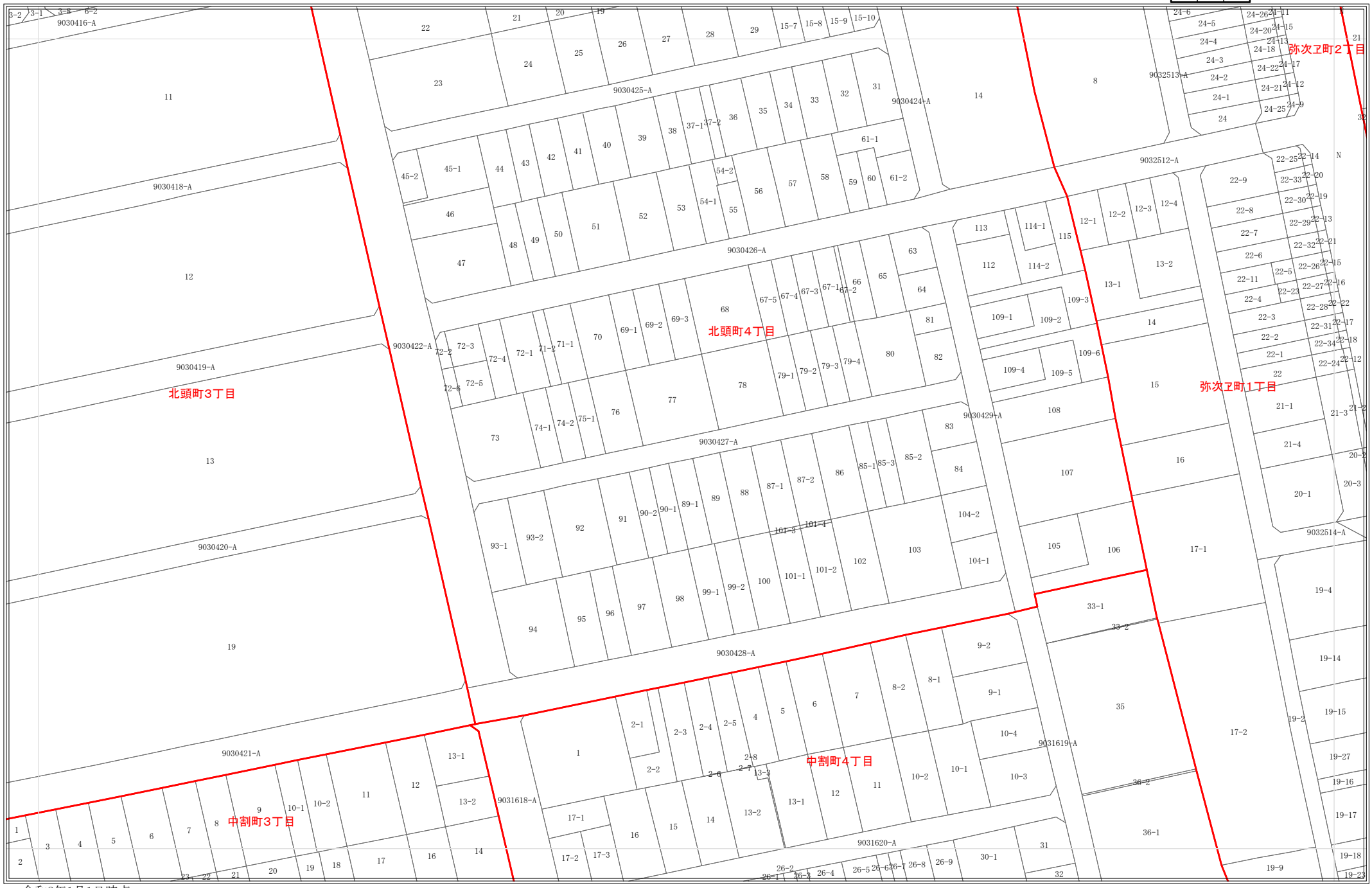

令和8年1月1日時点
・この図面は課税のために作成した図面です。権利関係等の根拠になるものではありません。
・無地番については、Nまたは名古屋市の内部管理番号（例：9876543-A)が表示されている場合があります。

0 25 50 100 メートル

1:1,200

4552

地番参考図

4493	4494	4495
4551	4552	4553
4607	4608	4609

令和8年1月1日時点
・この図面は課税のために作成した図面です。権利関係等の根拠になるものではありません。
・無地番については、Nまたは名古屋市の内部管理番号（例：9876543-A)が表示されている場合があります。

0 25 50 100 メートル

1:1,200

4553

地番参考図

4494	4495	4496
4552	4553	4554
4608	4609	4610

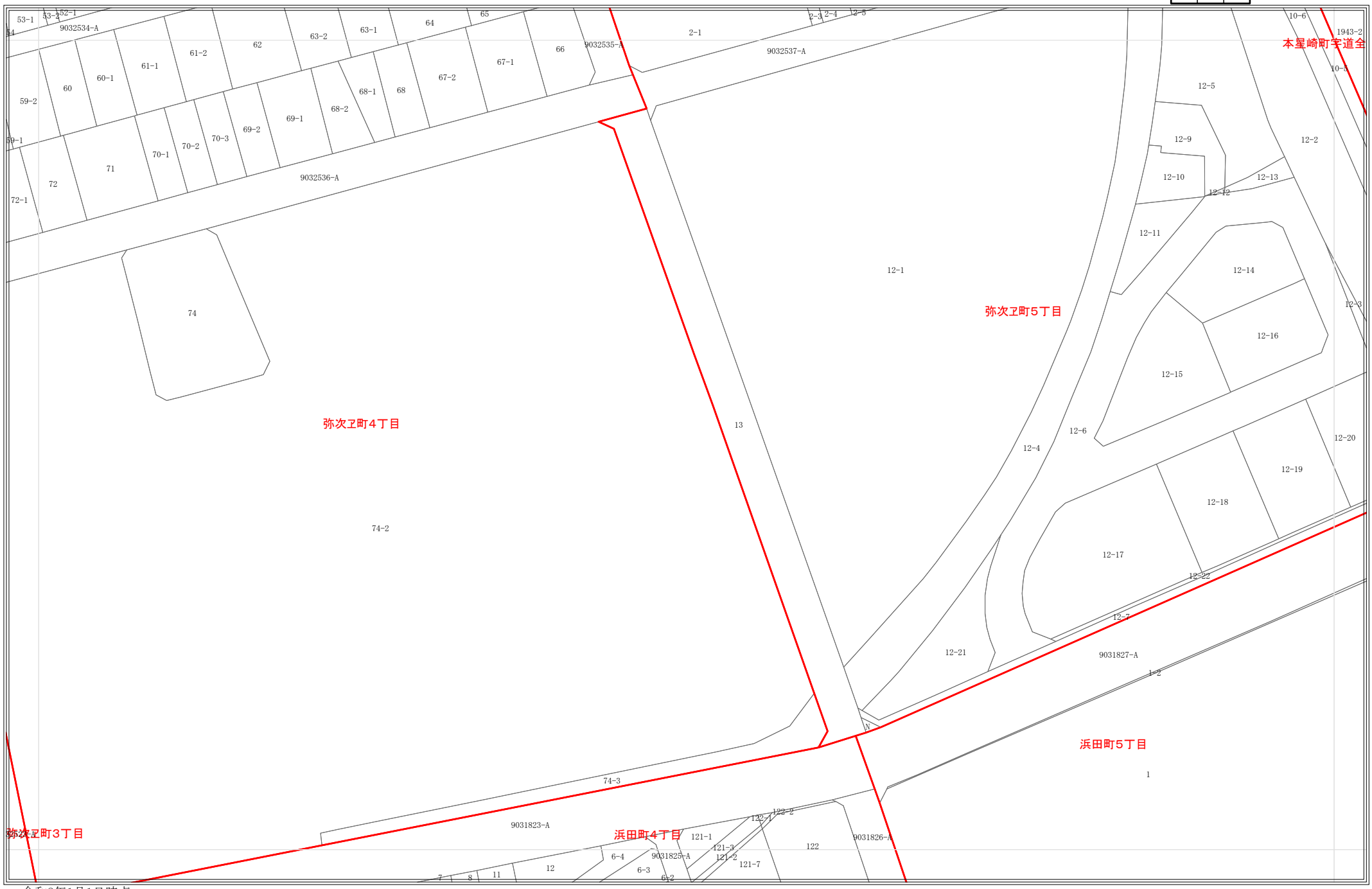

令和8年1月1日時点
・この図面は課税のために作成した図面です。権利関係等の根拠になるものではありません。
・無地番については、Nまたは名古屋市の内部管理番号（例：9876543-A)が表示されている場合があります。

0 25 50 100 メートル

1:1,200

4554

地番参考図

4495	4496	4497
4553	4554	4555
4609	4610	4611

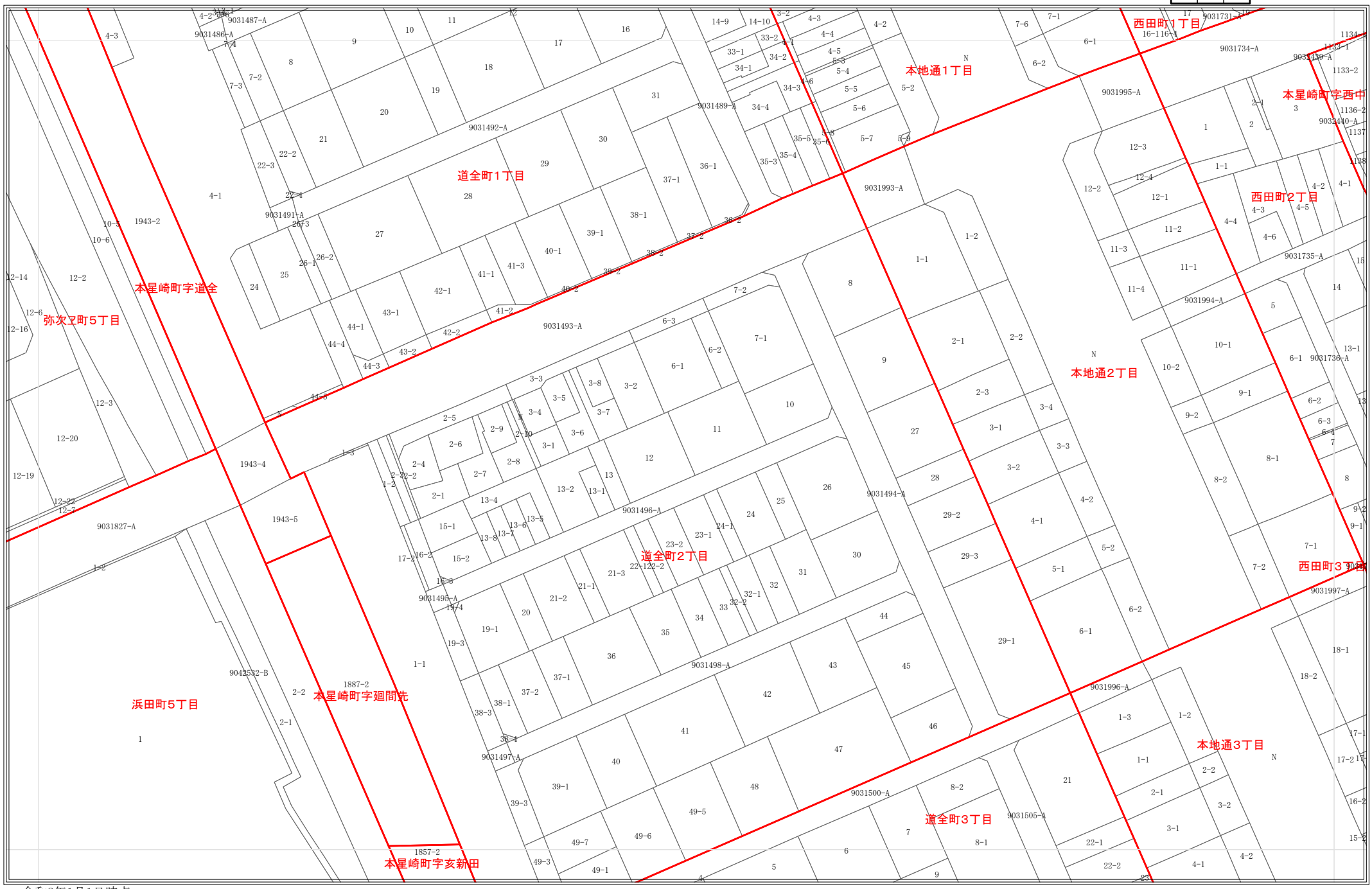

令和8年1月1日時点
・この図面は課税のために作成した図面です。権利関係等の根拠になるものではありません。
・無地番については、Nまたは名古屋市の内部管理番号（例：9876543-A)が表示されている場合があります。

0 25 50 100 メートル

1:1,200

4555

地番参考図

4496	4497	4498
4554	4555	4556
4610	4611	4612

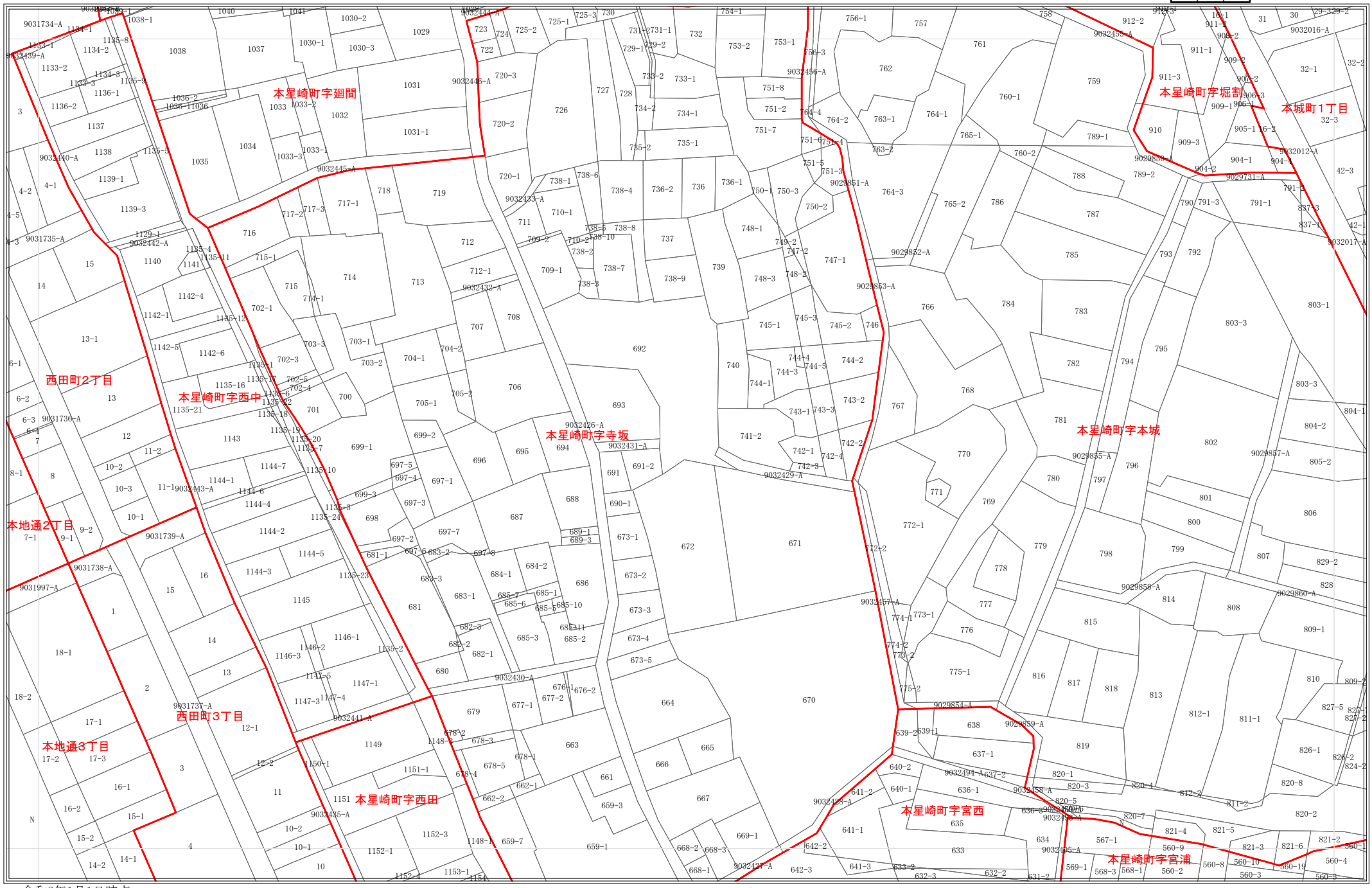

令和8年1月1日時点
・この図面は課税のために作成した図面です。権利関係等の根拠になるものではありません。
・無地番については、Nまたは名古屋市の内部管理番号（例：9876543-A)が表示されている場合があります。

0 25 50 100 メートル

1:1,200

4556

地番参考図

4497	4498	4499
4555	4556	4557
4611	4612	4613

令和8年1月1日時点
・この図面は課税のために作成した図面です。権利関係等の根拠になるものではありません。
・無地番については、Nまたは名古屋市の内部管理番号（例：9876543-A)が表示されている場合があります。

0 25 50 100 メートル

1:1,200

4557

地番参考図

4498	4499	4500
4556	4557	4558
4612	4613	4614

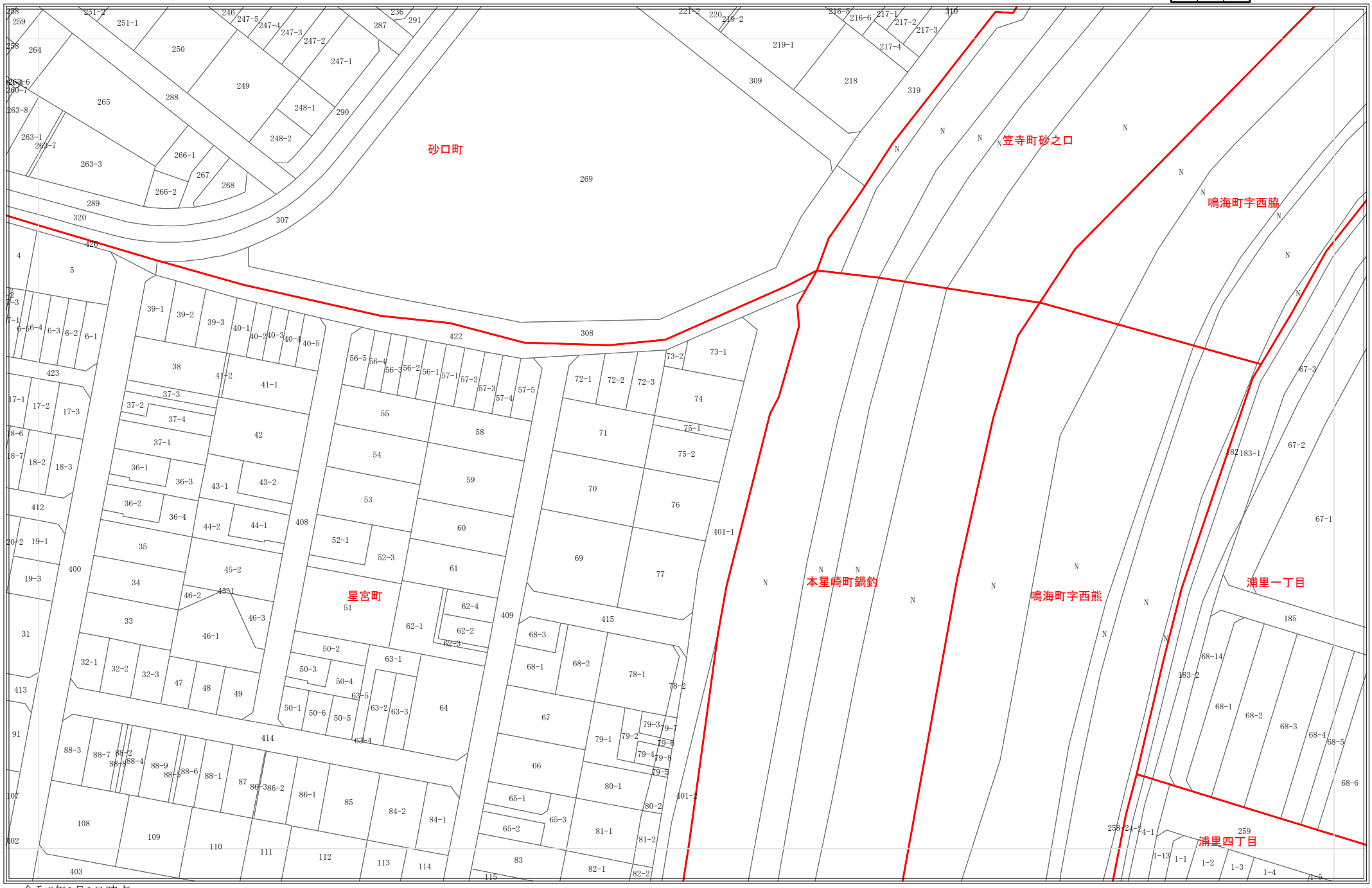

令和8年1月1日時点
・この図面は課税のために作成した図面です。権利関係等の根拠になるものではありません。
・無地番については、Nまたは名古屋市の内部管理番号（例：9876543-A)が表示されている場合があります。

0 25 50 100 メートル

1:1,200

4602

地番参考図

4545	4546	4547
4601	4602	4603
4651	4652	4653

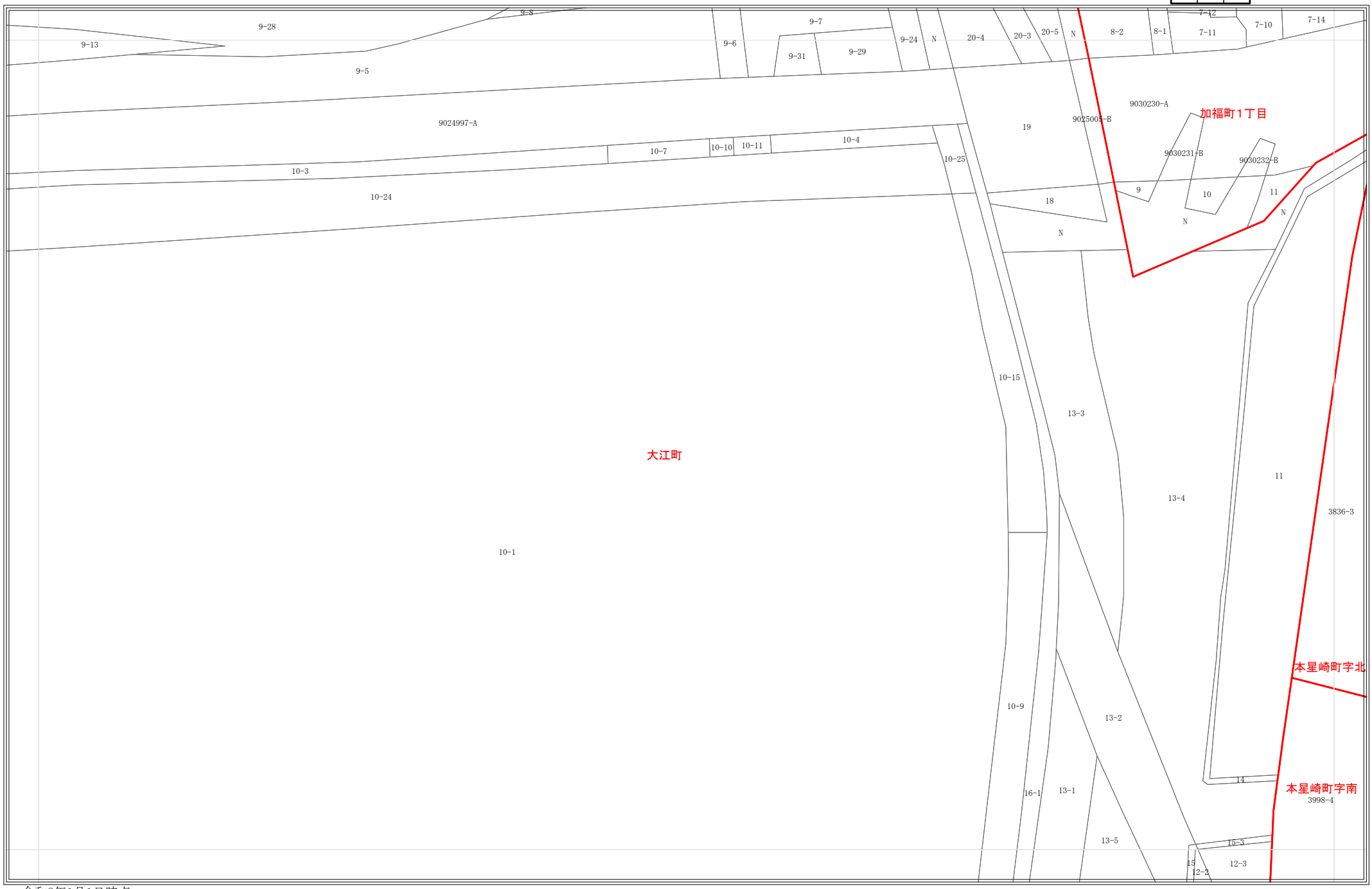

令和8年1月1日時点
・この図面は課税のために作成した図面です。権利関係等の根拠になるものではありません。
・無地番については、Nまたは名古屋市の内部管理番号（例：9876543-A)が表示されている場合があります。

0 25 50 100 メートル

1:1,200

4603

地番参考図

4546	4547	4548
4602	4603	4604
4652	4653	4654

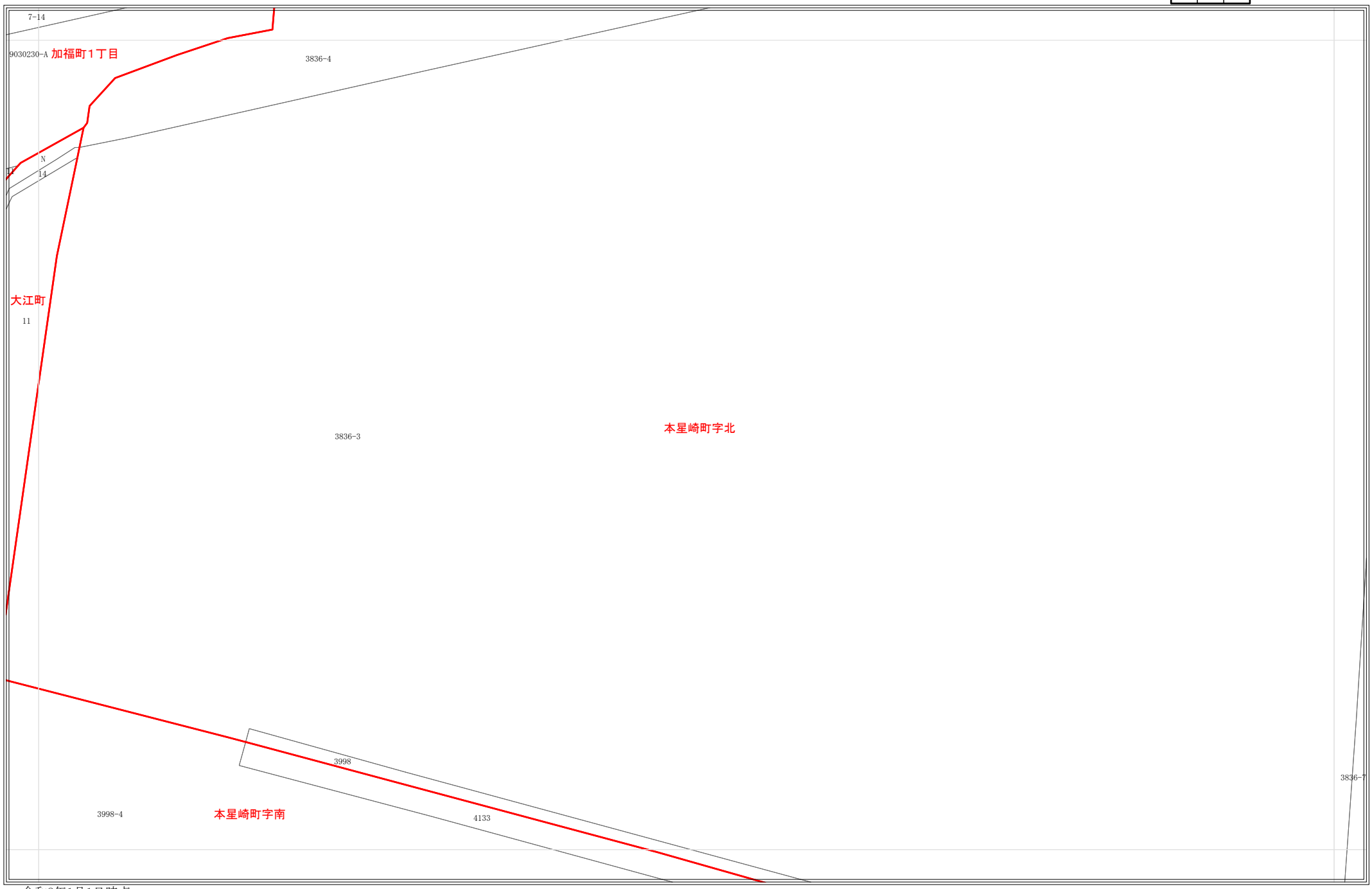

令和8年1月1日時点
・この図面は課税のために作成した図面です。権利関係等の根拠になるものではありません。
・無地番については、Nまたは名古屋市の内部管理番号（例：9876543-A)が表示されている場合があります。

0 25 50 100 メートル

1:1,200

4604

地番参考図

4547	4548	4549
4603	4604	4605
4653	4654	4655



令和8年1月1日時点
・この図面は課税のために作成した図面です。権利関係等の根拠になるものではありません。
・無地番については、Nまたは名古屋市の内部管理番号（例：9876543-A)が表示されている場合があります。

0 25 50 100 メートル

1:1,200

4605

地番参考図

4548	4549	4550
4604	4605	4606
4654	4655	4656

令和8年1月1日時点
・この図面は課税のために作成した図面です。権利関係等の根拠になるものではありません。
・無地番については、Nまたは名古屋市の内部管理番号（例：9876543-A)が表示されている場合があります。

0 25 50 100 メートル

1:1,200

4606

地番参考図

4549	4550	4551
4605	4606	4607
4655	4656	4657

令和8年1月1日時点
・この図面は課税のために作成した図面です。権利関係等の根拠になるものではありません。
・無地番については、Nまたは名古屋市の内部管理番号（例：9876543-A)が表示されている場合があります。

0 25 50 100 メートル

1:1,200

4607

地番参考図

4550	4551	4552
4606	4607	4608
4656	4657	4658

令和8年1月1日時点
・この図面は課税のために作成した図面です。権利関係等の根拠になるものではありません。
・無地番については、Nまたは名古屋市の内部管理番号（例：9876543-A)が表示されている場合があります。

0 25 50 100 メートル

1:1,200

4608

地番参考図

4551	4552	4553
4607	4608	4609
4657	4658	4659

令和8年1月1日時点
・この図面は課税のために作成した図面です。権利関係等の根拠になるものではありません。
・無地番については、Nまたは名古屋市の内部管理番号（例：9876543-A)が表示されている場合があります。

0 25 50 100 メートル

1:1,200

4609

地番参考図

4552	4553	4554
4608	4609	4610
4658	4659	4660

令和8年1月1日時点
・この図面は課税のために作成した図面です。権利関係等の根拠になるものではありません。
・無地番については、Nまたは名古屋市の内部管理番号（例：9876543-A)が表示されている場合があります。

0 25 50 100 メートル

1:1,200

4610

地番参考図

4553	4554	4555
4609	4610	4611
4659	4660	4661

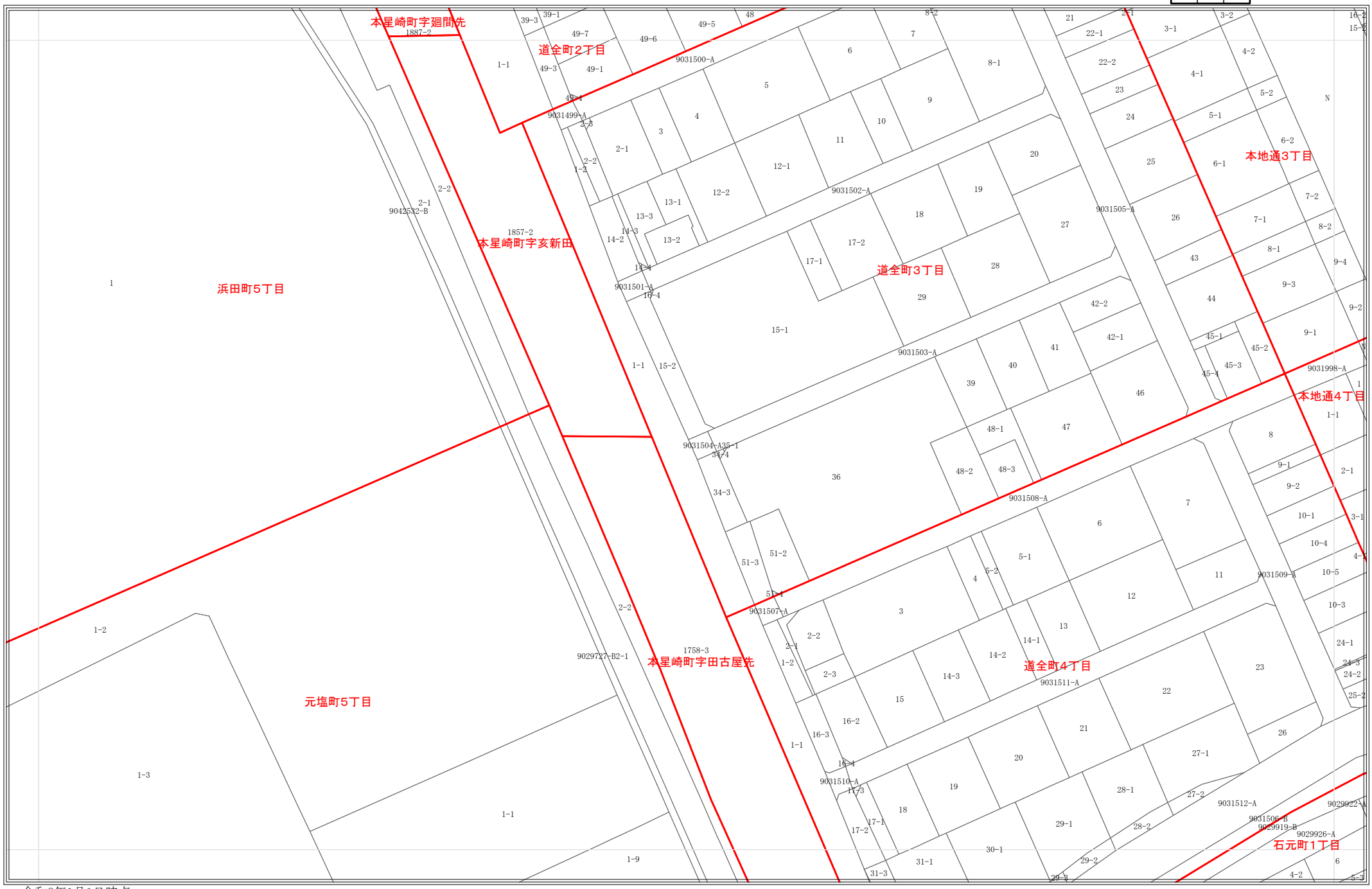

令和8年1月1日時点
・この図面は課税のために作成した図面です。権利関係等の根拠になるものではありません。
・無地番については、Nまたは名古屋市の内部管理番号（例：9876543-A)が表示されている場合があります。

0 25 50 100 メートル

1:1,200

4611

地番参考図

4554	4555	4556
4610	4611	4612
4660	4661	4662

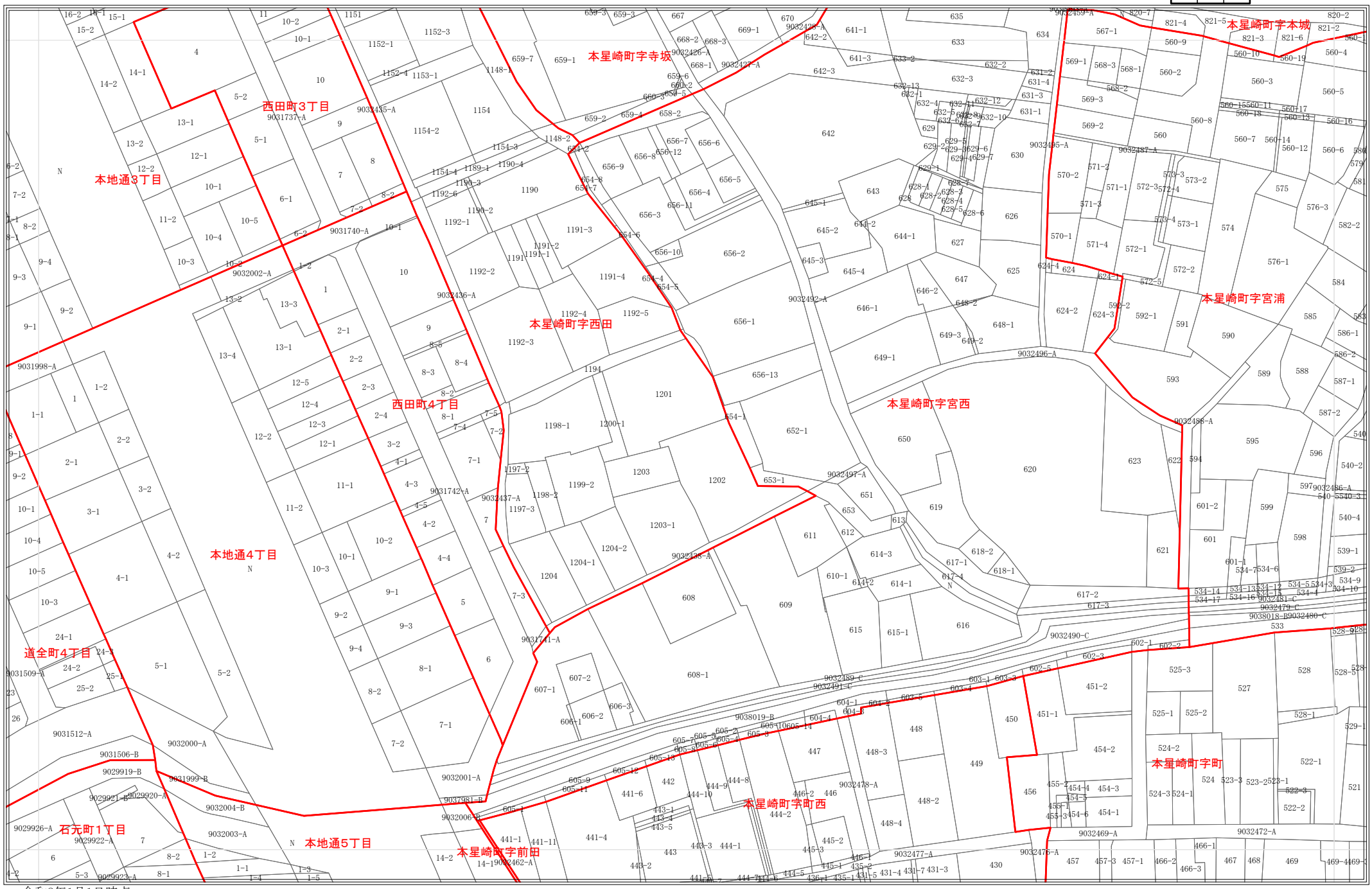

令和8年1月1日時点
・この図面は課税のために作成した図面です。権利関係等の根拠になるものではありません。
・無地番については、Nまたは名古屋市の内部管理番号（例：9876543-A)が表示されている場合があります。

0 25 50 100 メートル

1:1,200

4612

地番参考図

4555	4556	4557
4611	4612	4613
4661	4662	4663

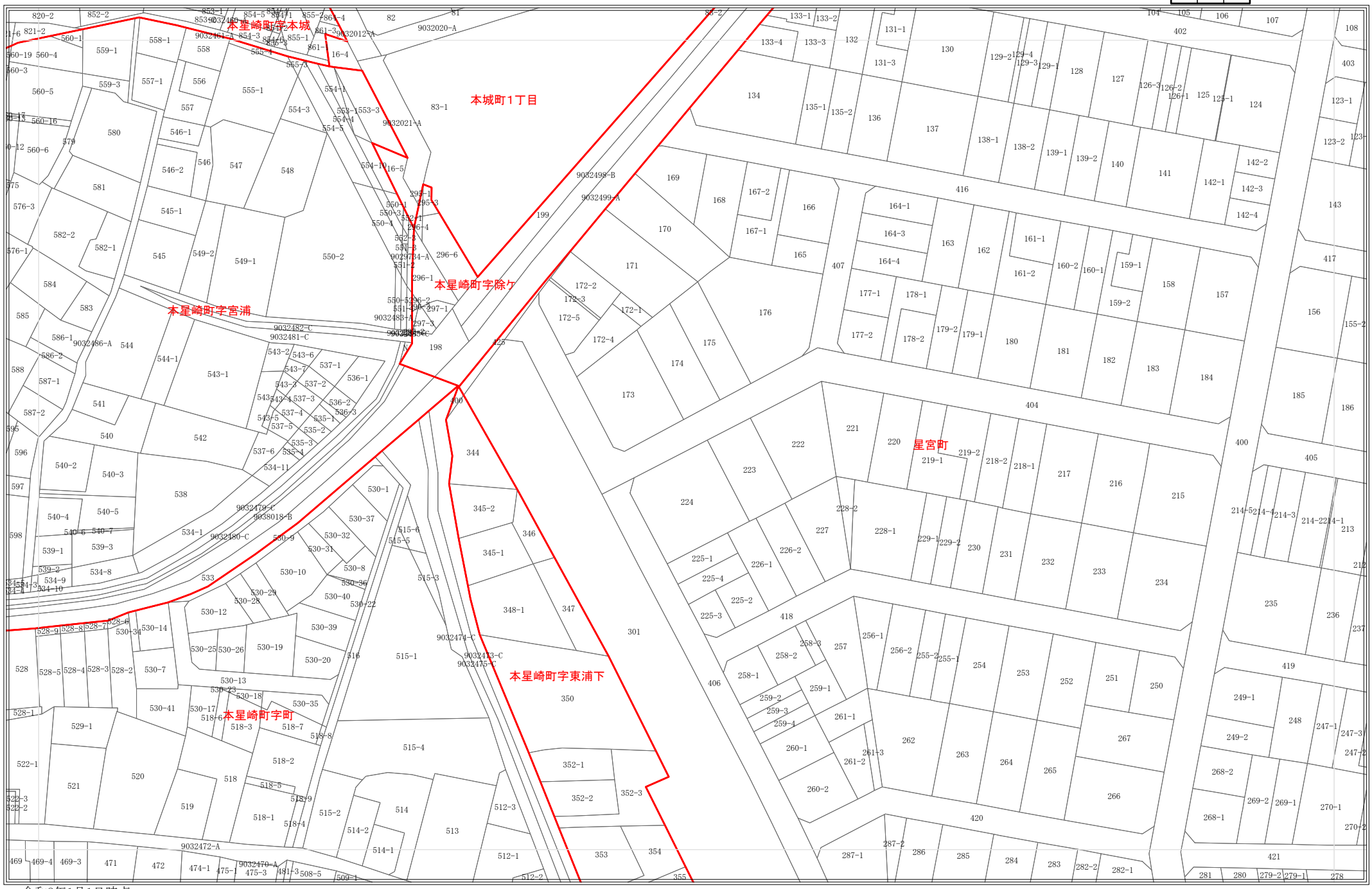

令和8年1月1日時点
・この図面は課税のために作成した図面です。権利関係等の根拠になるものではありません。
・無地番については、Nまたは名古屋市の内部管理番号（例：9876543-A)が表示されている場合があります。

0 25 50 100 メートル

1:1,200

4613

地番参考図

4556	4557	4558
4612	4613	4614
4662	4663	4664

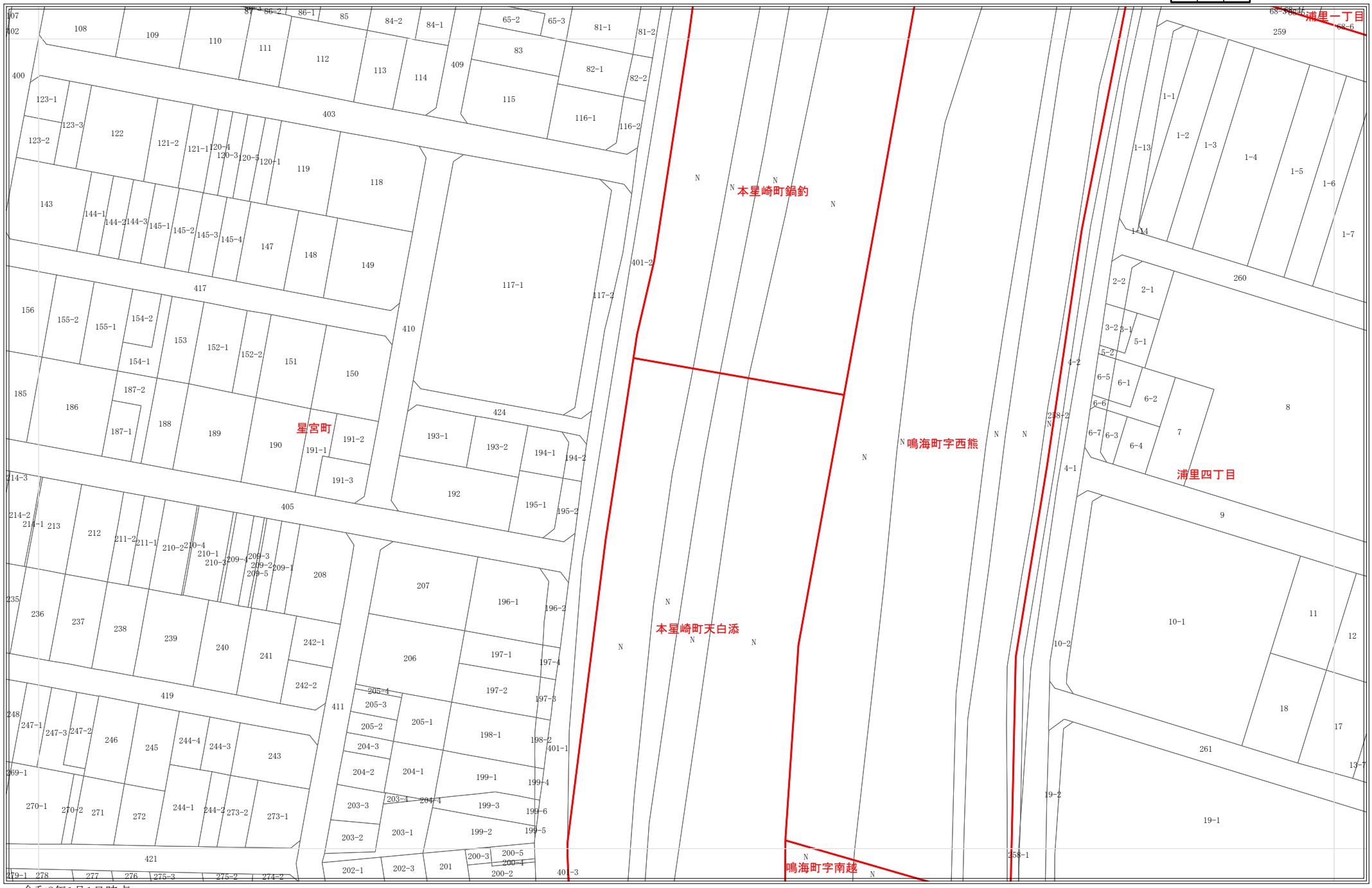

令和8年1月1日時点
・この図面は課税のために作成した図面です。権利関係等の根拠になるものではありません。
・無地番については、Nまたは名古屋市の内部管理番号（例：9876543-A)が表示されている場合があります。

0 25 50 100 メートル

1:1,200

4654

地番参考図

4603	4604	4605
4653	4654	4655
4702	4703	4704

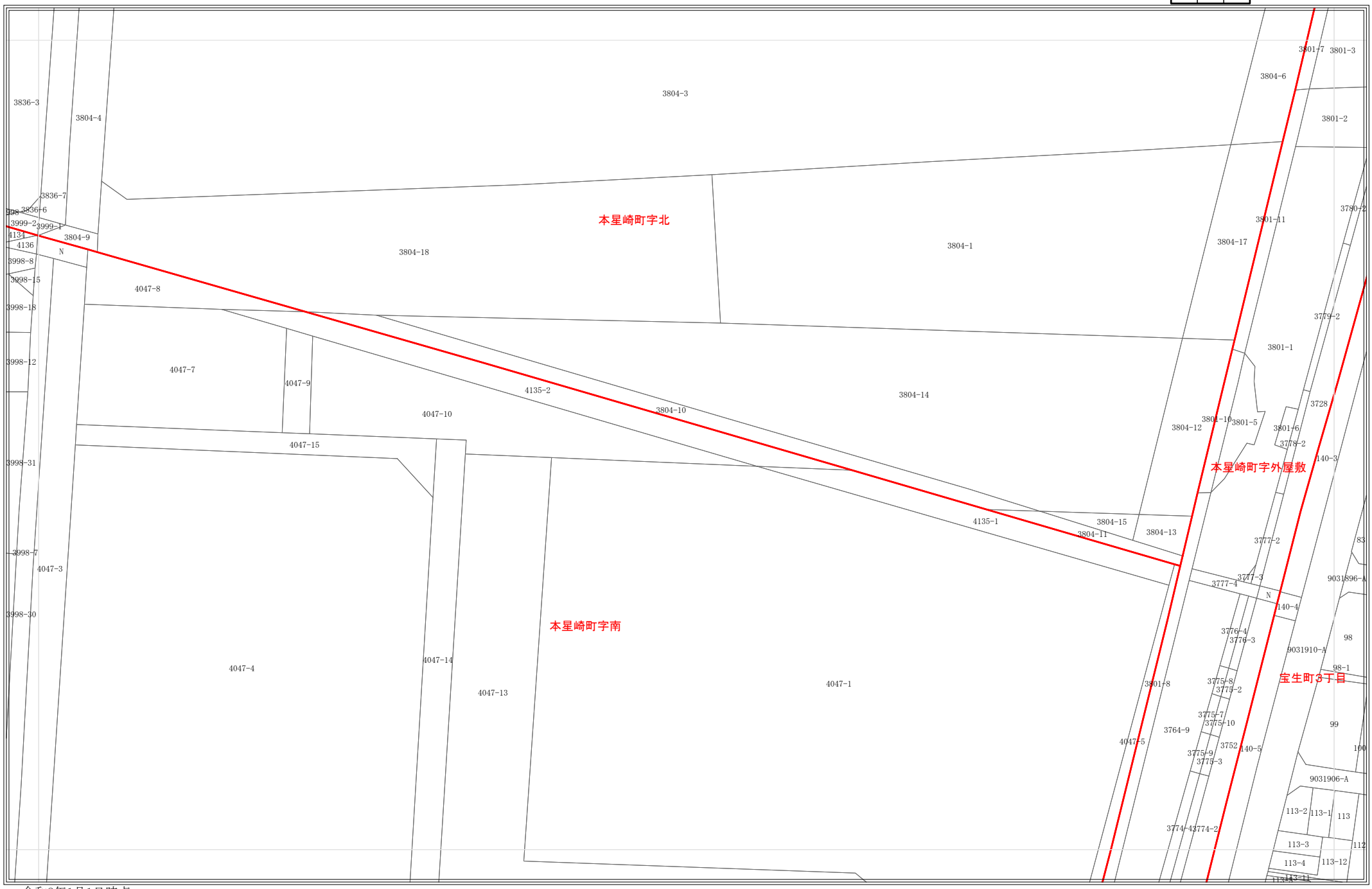

令和8年1月1日時点
・この図面は課税のために作成した図面です。権利関係等の根拠になるものではありません。
・無地番については、Nまたは名古屋市の内部管理番号（例：9876543-A)が表示されている場合があります。

0 25 50 100 メートル

1:1,200

4655

地番参考図

4604	4605	4606
4654	4655	4656
4703	4704	4705

令和8年1月1日時点
・この図面は課税のために作成した図面です。権利関係等の根拠になるものではありません。
・無地番については、Nまたは名古屋市の内部管理番号（例：9876543-A)が表示されている場合があります。

0 25 50 100 メートル

1:1,200

4656

地番参考図

4605	4606	4607
4655	4656	4657
4704	4705	4706

令和8年1月1日時点
・この図面は課税のために作成した図面です。権利関係等の根拠になるものではありません。
・無地番については、Nまたは名古屋市の内部管理番号（例：9876543-A)が表示されている場合があります。

0 25 50 100 メートル

1:1,200

4657

地番参考図

4606	4607	4608
4656	4657	4658
4705	4706	4707

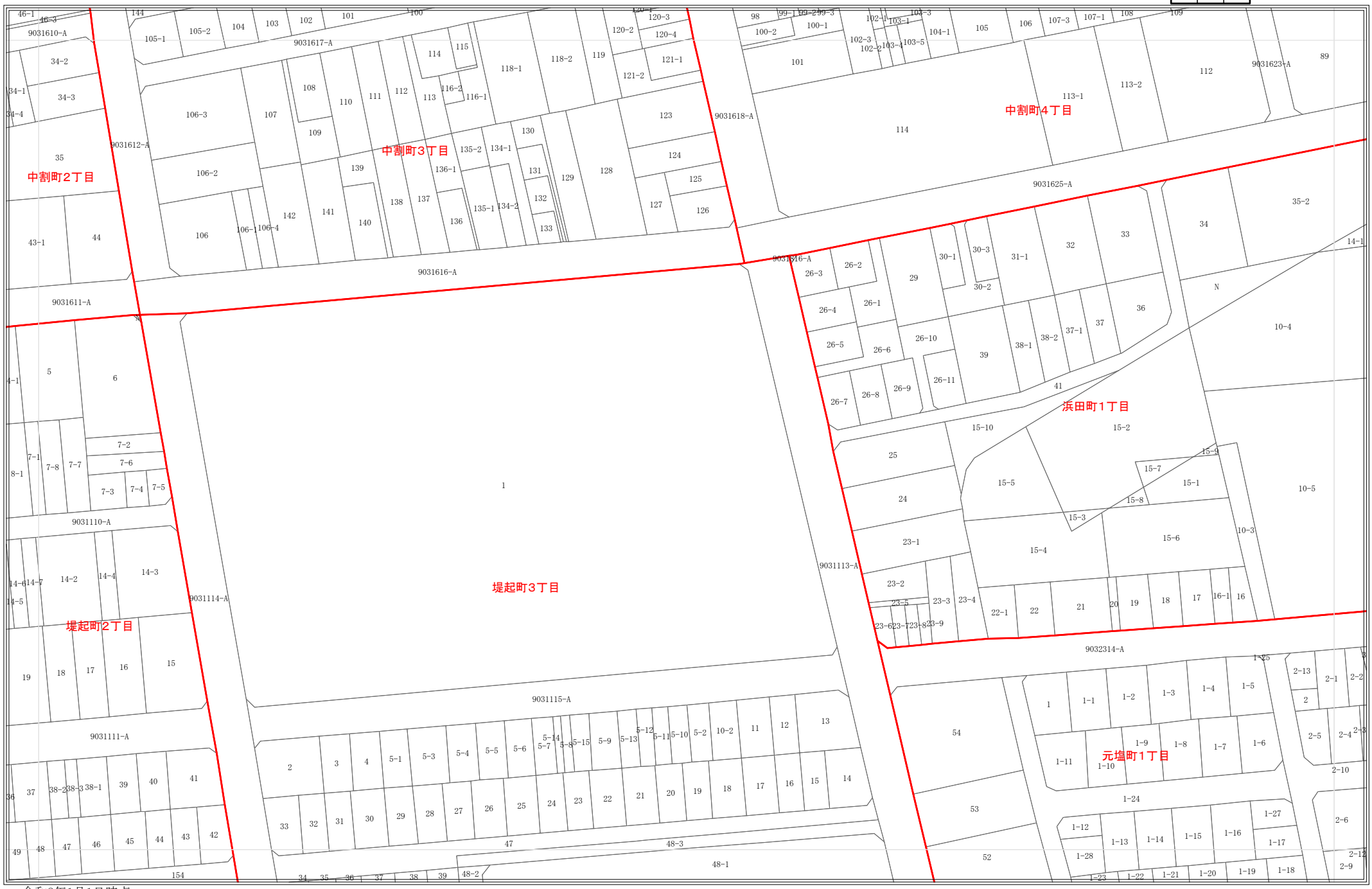

令和8年1月1日時点
・この図面は課税のために作成した図面です。権利関係等の根拠になるものではありません。
・無地番については、Nまたは名古屋市の内部管理番号（例：9876543-A)が表示されている場合があります。

0 25 50 100 メートル

1:1,200

4658

地番参考図

4607	4608	4609
4657	4658	4659
4706	4707	4708

令和8年1月1日時点
・この図面は課税のために作成した図面です。権利関係等の根拠になるものではありません。
・無地番については、Nまたは名古屋市の内部管理番号（例：9876543-A)が表示されている場合があります。

0 25 50 100 メートル

1:1,200

4659

地番参考図

4608	4609	4610
4658	4659	4660
4707	4708	4709

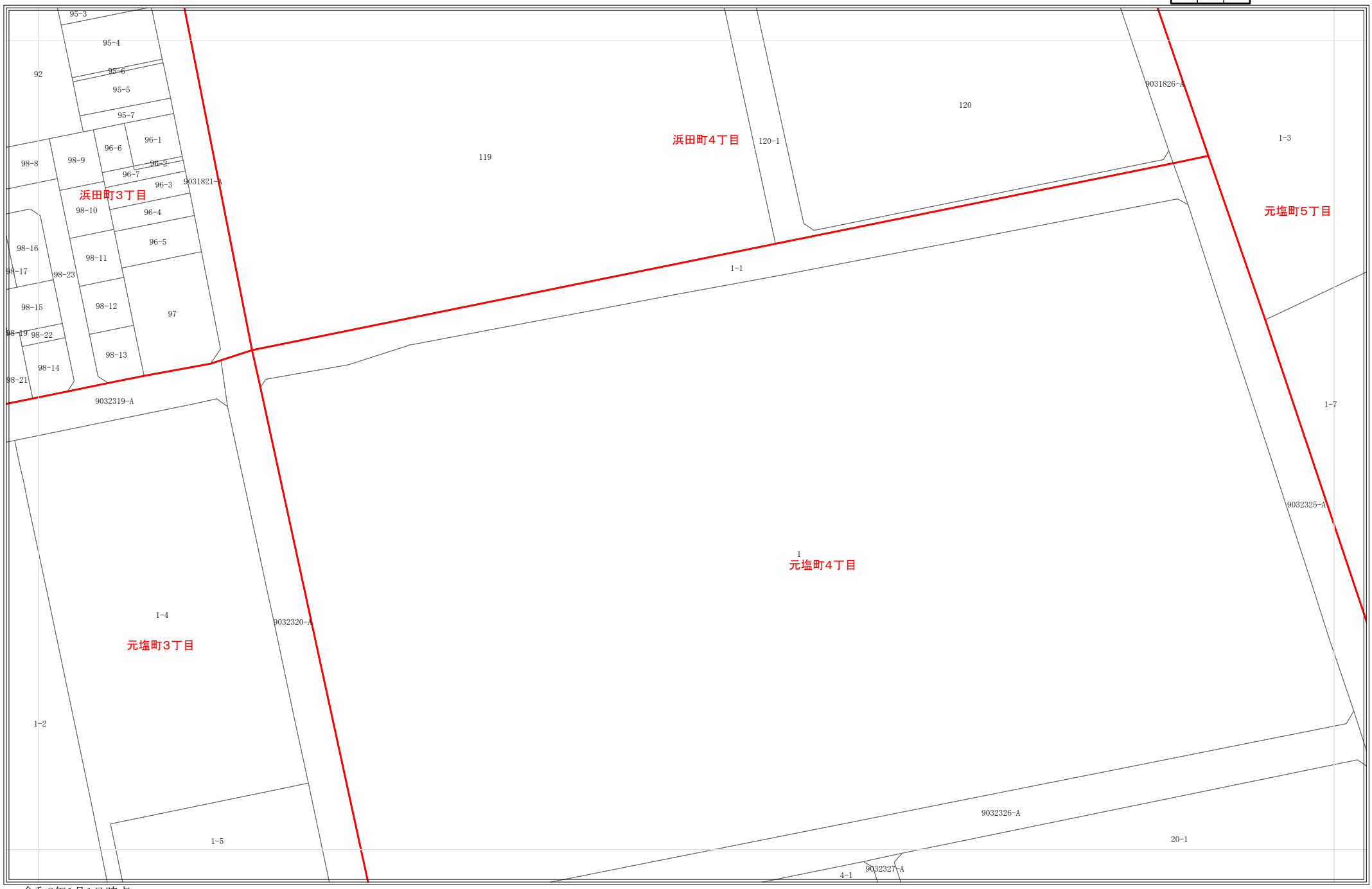

令和8年1月1日時点
・この図面は課税のために作成した図面です。権利関係等の根拠になるものではありません。
・無地番については、Nまたは名古屋市の内部管理番号（例：9876543-A)が表示されている場合があります。

0 25 50 100 メートル

1:1,200

4660

地番参考図

4609	4610	4611
4659	4660	4661
4708	4709	4710

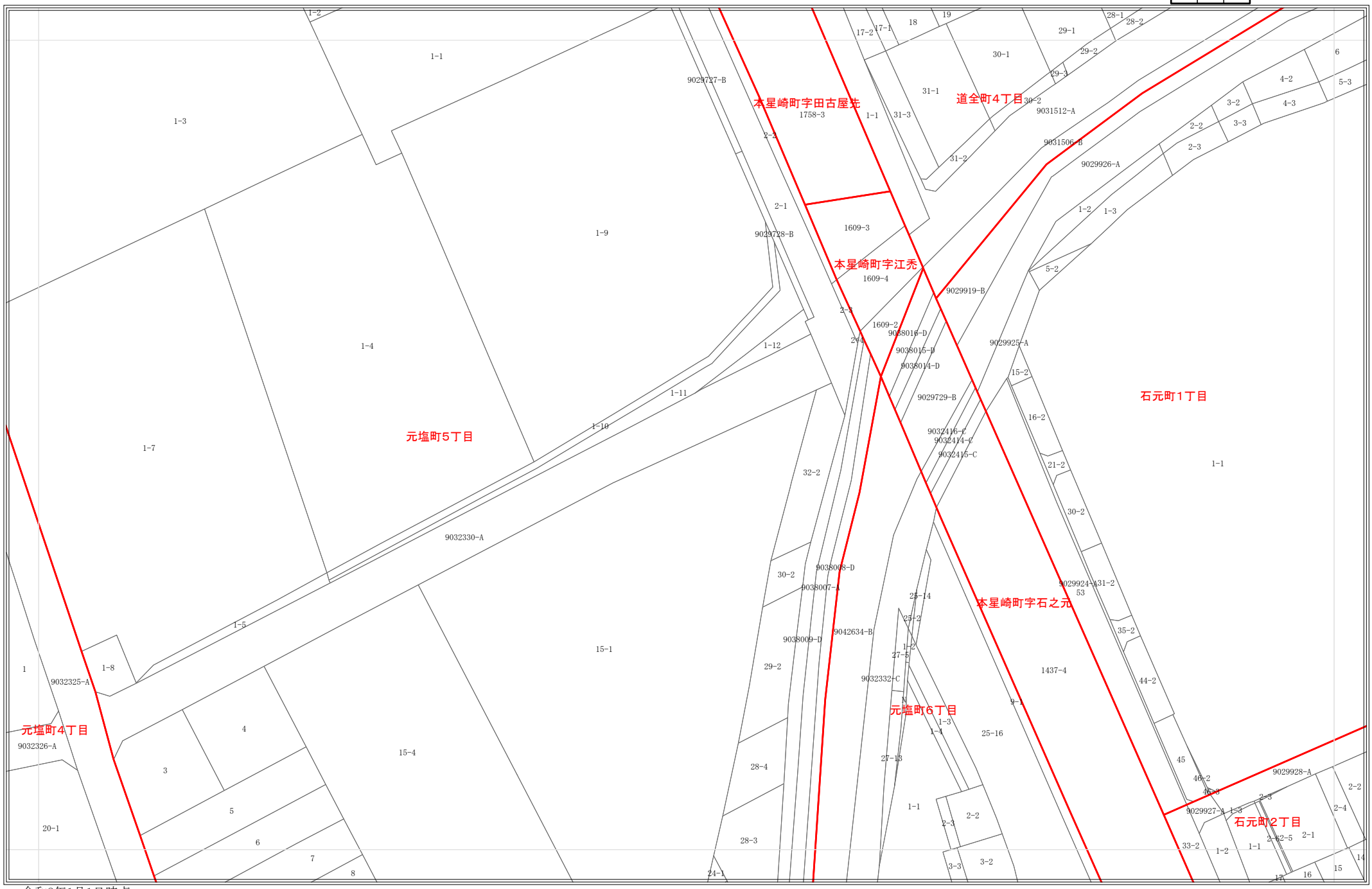

令和8年1月1日時点
・この図面は課税のために作成した図面です。権利関係等の根拠になるものではありません。
・無地番については、Nまたは名古屋市の内部管理番号（例：9876543-A)が表示されている場合があります。

0 25 50 100 メートル

1:1,200

4661

地番参考図

4610	4611	4612
4660	4661	4662
4709	4710	4711

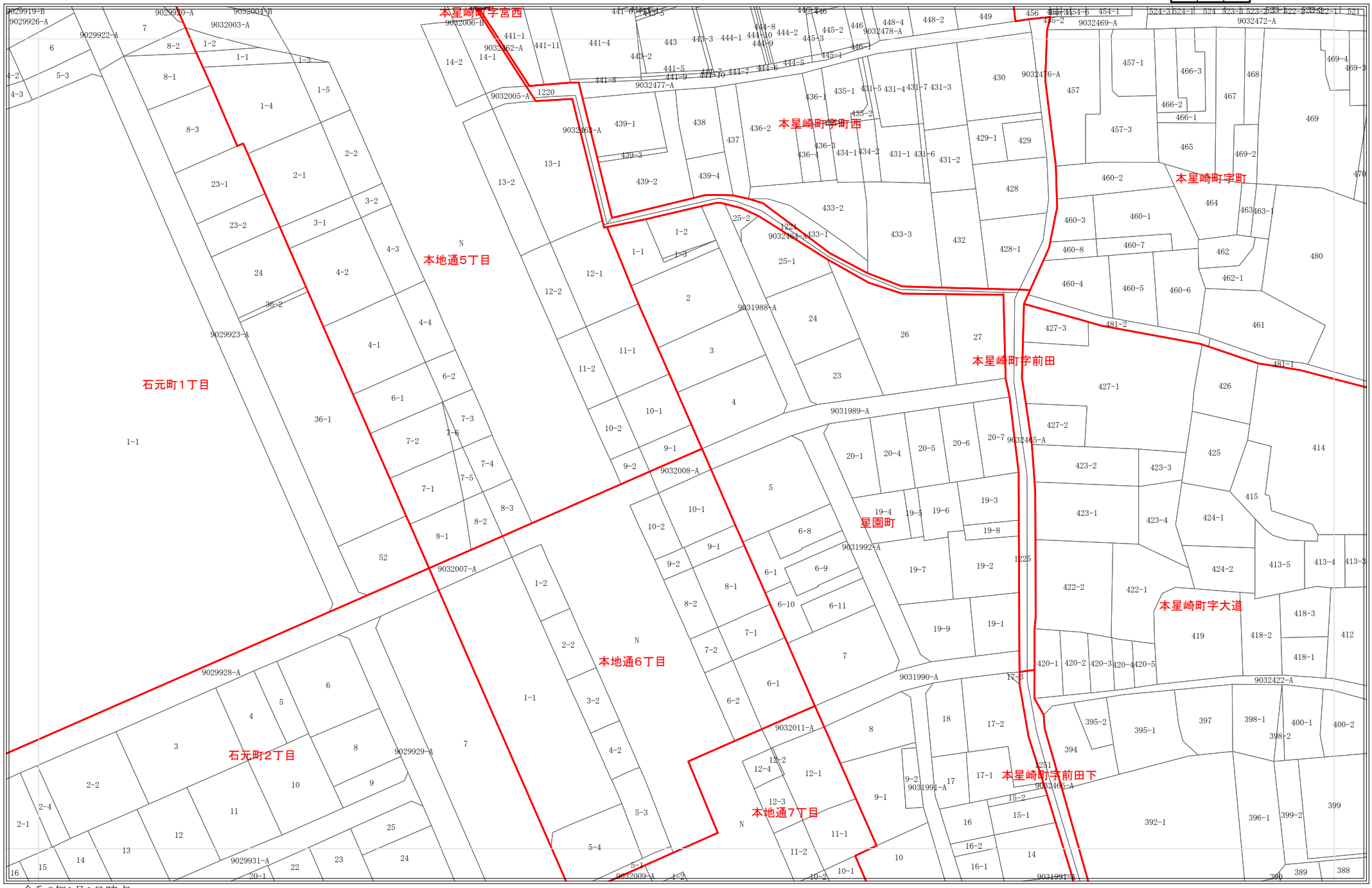

令和8年1月1日時点
・この図面は課税のために作成した図面です。権利関係等の根拠になるものではありません。
・無地番については、Nまたは名古屋市の内部管理番号（例：9876543-A)が表示されている場合があります。

0 25 50 100 メートル

1:1,200

4662

地番参考図

4611	4612	4613
4661	4662	4663
4710	4711	4712

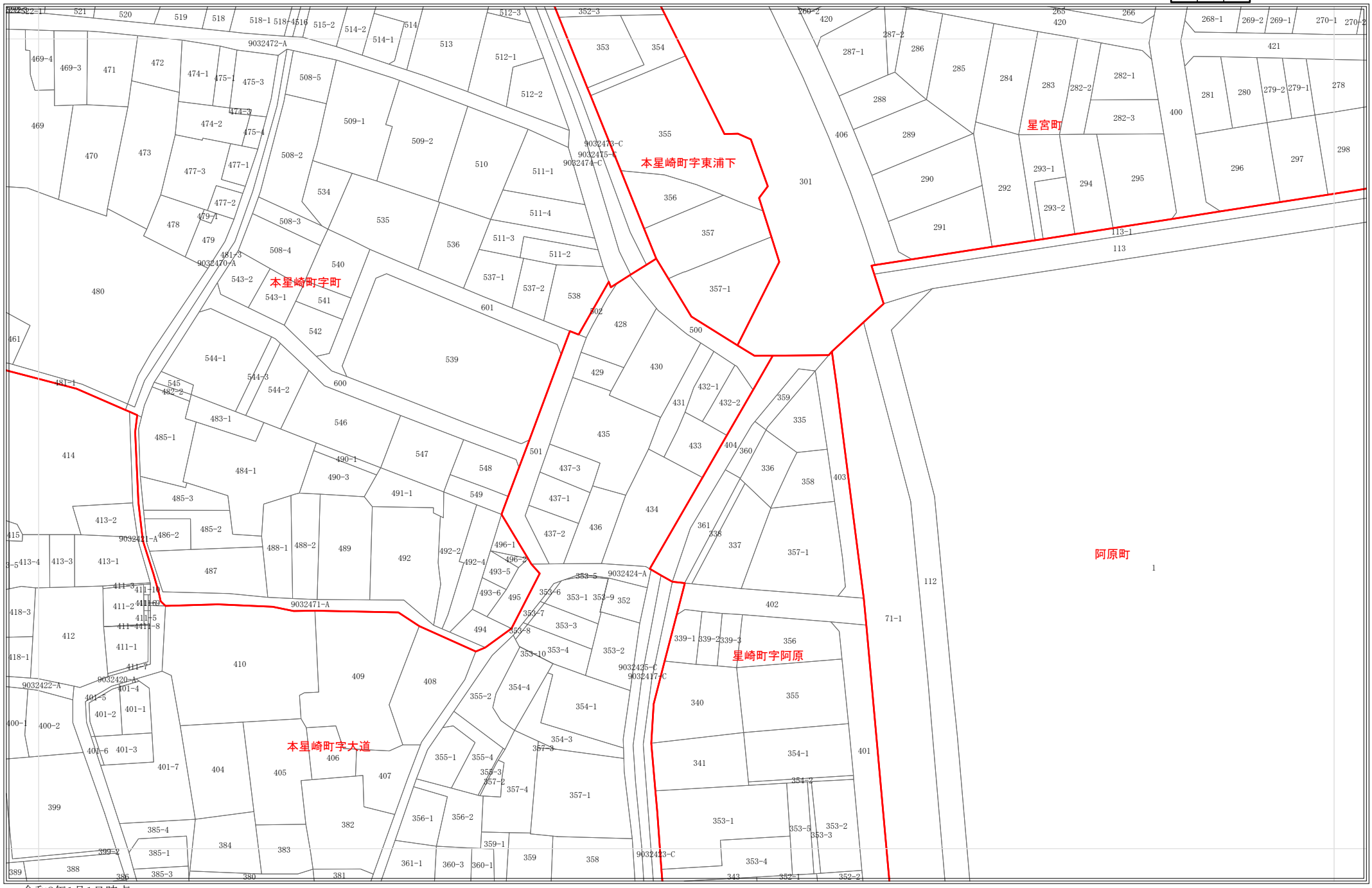

令和8年1月1日時点
・この図面は課税のために作成した図面です。権利関係等の根拠になるものではありません。
・無地番については、Nまたは名古屋市の内部管理番号（例：9876543-A)が表示されている場合があります。

0 25 50 100 メートル

1:1,200

4663

地番参考図

4612	4613	4614
4662	4663	4664
4711	4712	4713

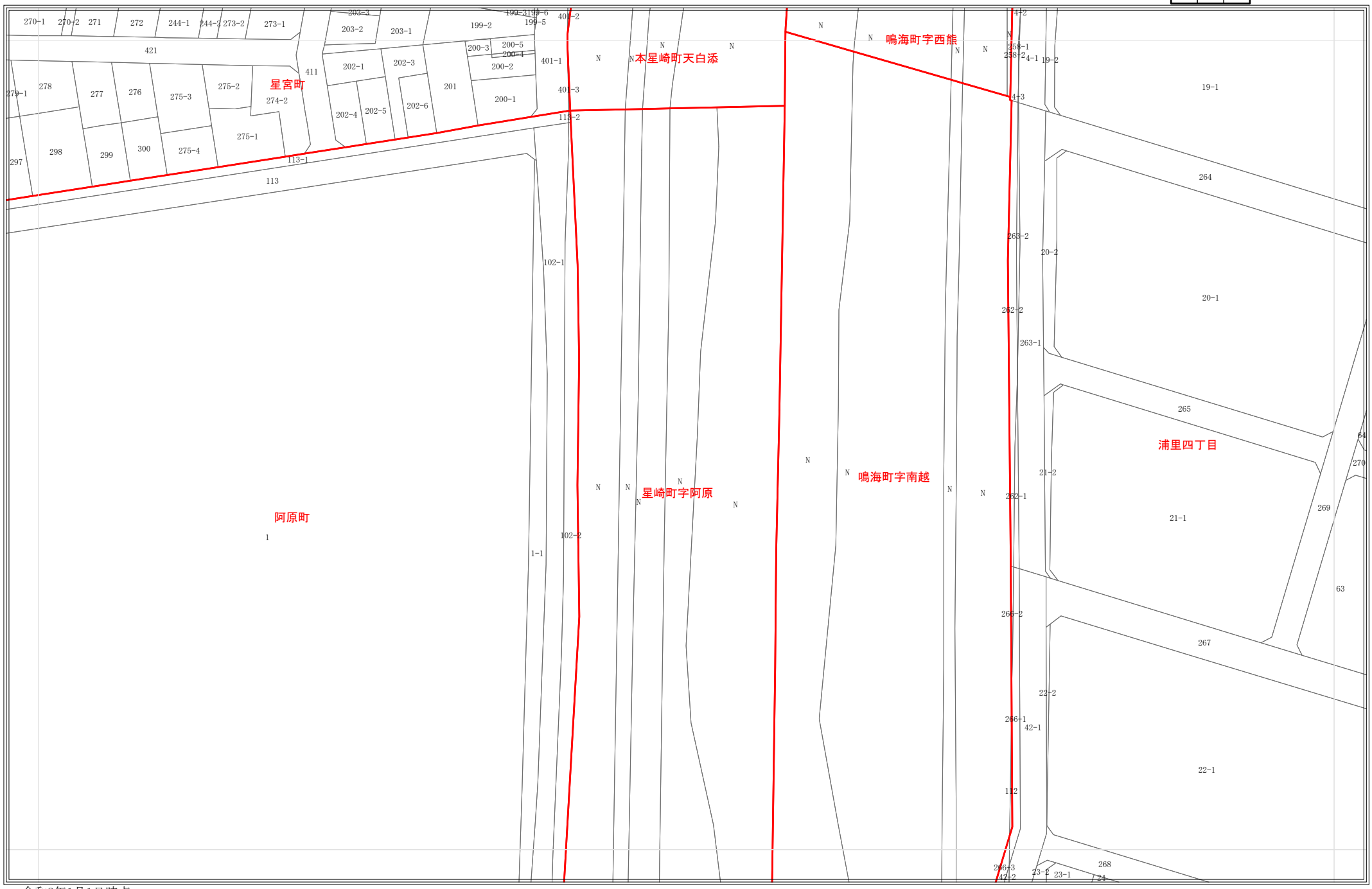

令和8年1月1日時点
・この図面は課税のために作成した図面です。権利関係等の根拠になるものではありません。
・無地番については、Nまたは名古屋市の内部管理番号（例：9876543-A)が表示されている場合があります。

0 25 50 100 メートル

1:1,200

4702

地番参考図

4652	4653	4654
4701	4702	4703
4751	4752	4753

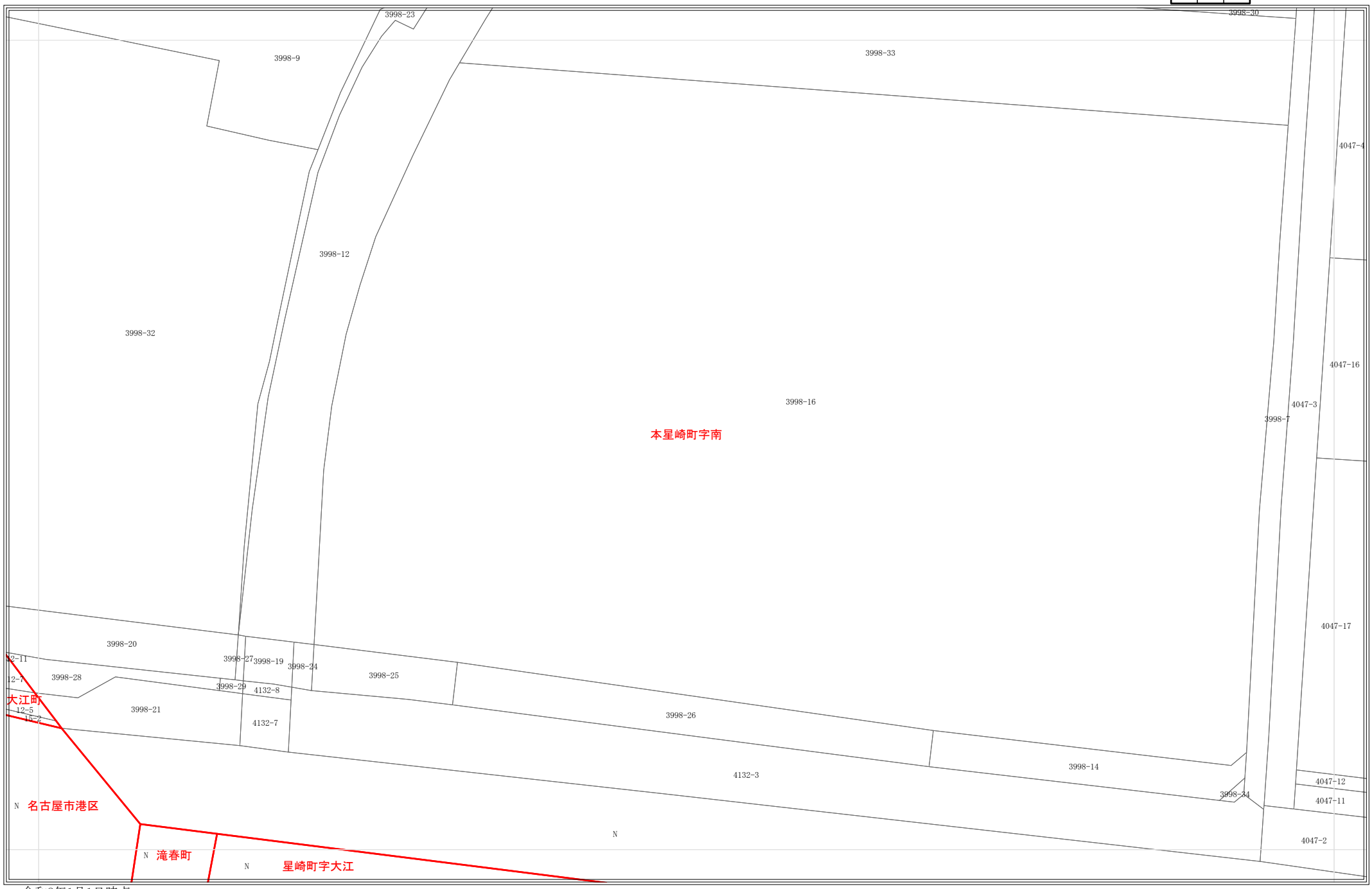

令和8年1月1日時点
・この図面は課税のために作成した図面です。権利関係等の根拠になるものではありません。
・無地番については、Nまたは名古屋市の内部管理番号（例：9876543-A)が表示されている場合があります。

0 25 50 100 メートル

1:1,200

4703

地番参考図

4653	4654	4655
4702	4703	4704
4752	4753	4754

令和8年1月1日時点
・この図面は課税のために作成した図面です。権利関係等の根拠になるものではありません。
・無地番については、Nまたは名古屋市の内部管理番号（例：9876543-A)が表示されている場合があります。

0 25 50 100 メートル

1:1,200

4704

地番参考図

4654	4655	4656
4703	4704	4705
4753	4754	4755

令和8年1月1日時点
・この図面は課税のために作成した図面です。権利関係等の根拠になるものではありません。
・無地番については、Nまたは名古屋市の内部管理番号（例：9876543-A)が表示されている場合があります。

0 25 50 100 メートル

1:1,200

4705

地番参考図

4655	4656	4657
4704	4705	4706
4754	4755	4756

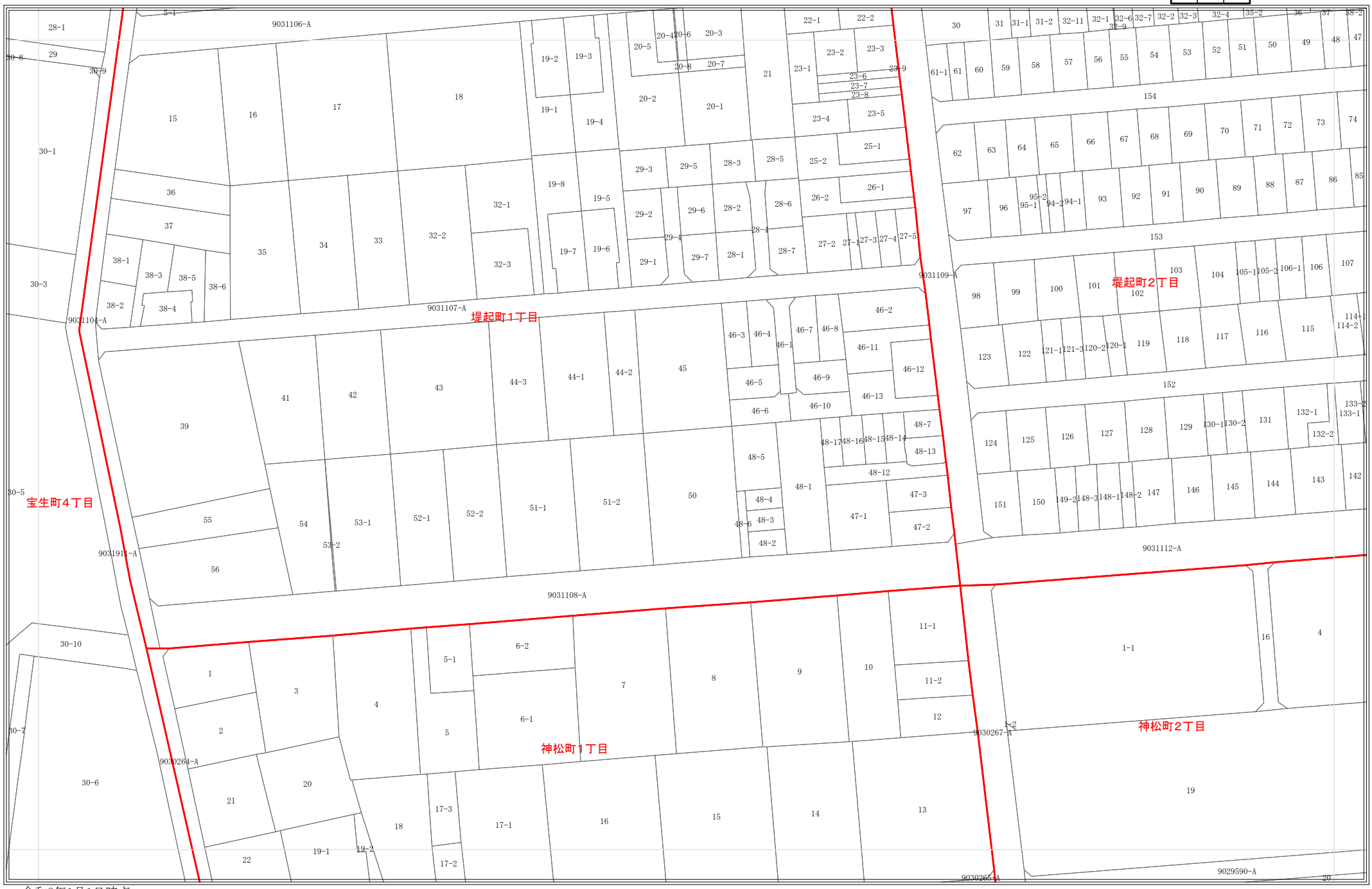

令和8年1月1日時点
・この図面は課税のために作成した図面です。権利関係等の根拠になるものではありません。
・無地番については、Nまたは名古屋市の内部管理番号（例：9876543-A)が表示されている場合があります。

0 25 50 100 メートル

1:1,200

4706

地番参考図

4656	4657	4658
4705	4706	4707
4755	4756	4757

令和8年1月1日時点
・この図面は課税のために作成した図面です。権利関係等の根拠になるものではありません。
・無地番については、Nまたは名古屋市の内部管理番号（例：9876543-A)が表示されている場合があります。

0 25 50 100 メートル

1:1,200

4707

地番参考図

4657	4658	4659
4706	4707	4708
4756	4757	4758

令和8年1月1日時点
・この図面は課税のために作成した図面です。権利関係等の根拠になるものではありません。
・無地番については、Nまたは名古屋市の内部管理番号（例：9876543-A)が表示されている場合があります。

0 25 50 100 メートル

1:1,200

4708

地番参考図

4658	4659	4660
4707	4708	4709
4757	4758	4759

令和8年1月1日時点
・この図面は課税のために作成した図面です。権利関係等の根拠になるものではありません。
・無地番については、Nまたは名古屋市の内部管理番号（例：9876543-A)が表示されている場合があります。

0 25 50 100 メートル

1:1,200

4709

地番参考図

4659	4660	4661
4708	4709	4710
4758	4759	4760

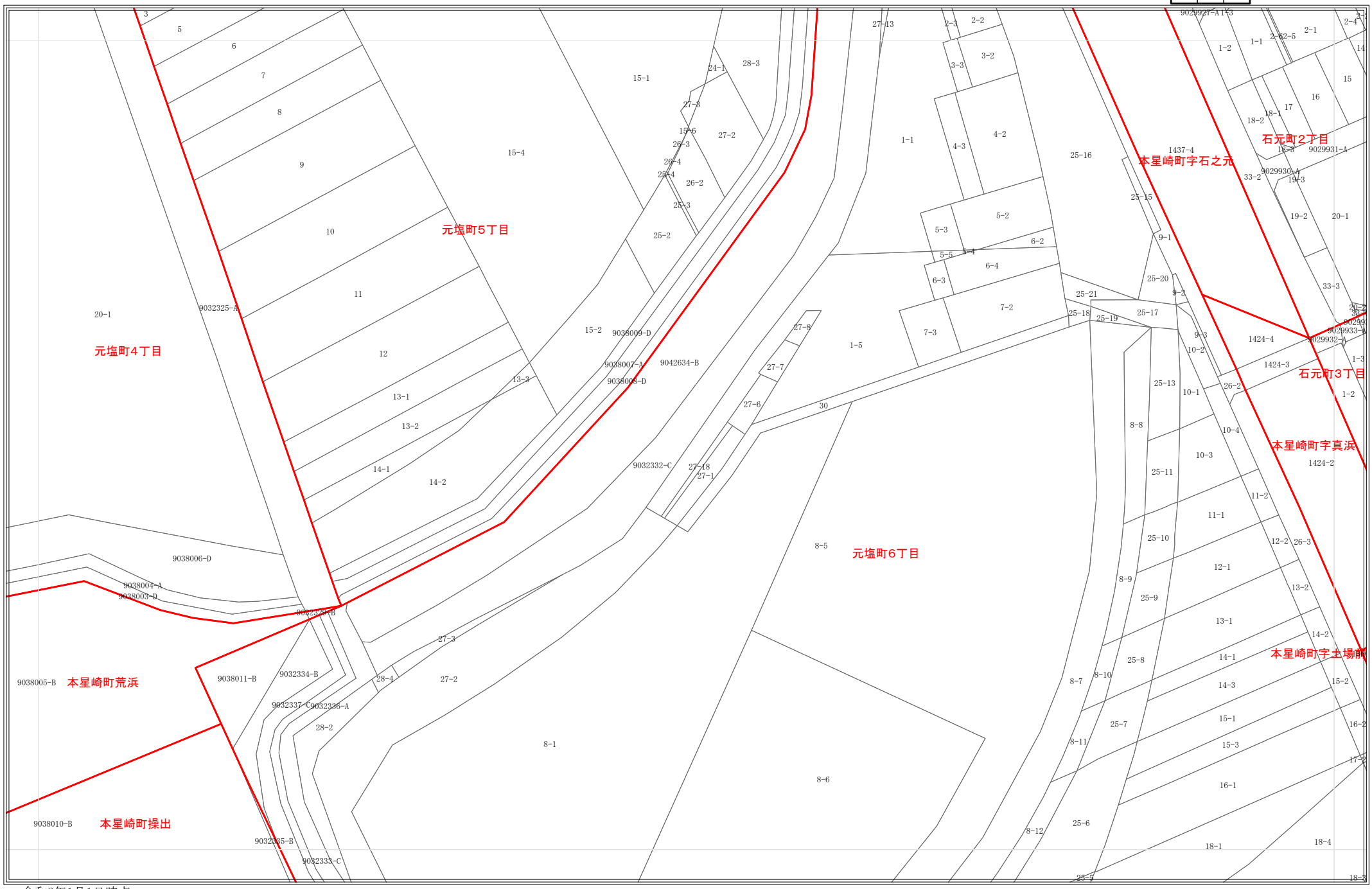

令和8年1月1日時点
・この図面は課税のために作成した図面です。権利関係等の根拠になるものではありません。
・無地番については、Nまたは名古屋市の内部管理番号（例：9876543-A)が表示されている場合があります。

0 25 50 100 メートル

1:1,200

4710

地番参考図

4660	4661	4662
4709	4710	4711
4759	4760	4761

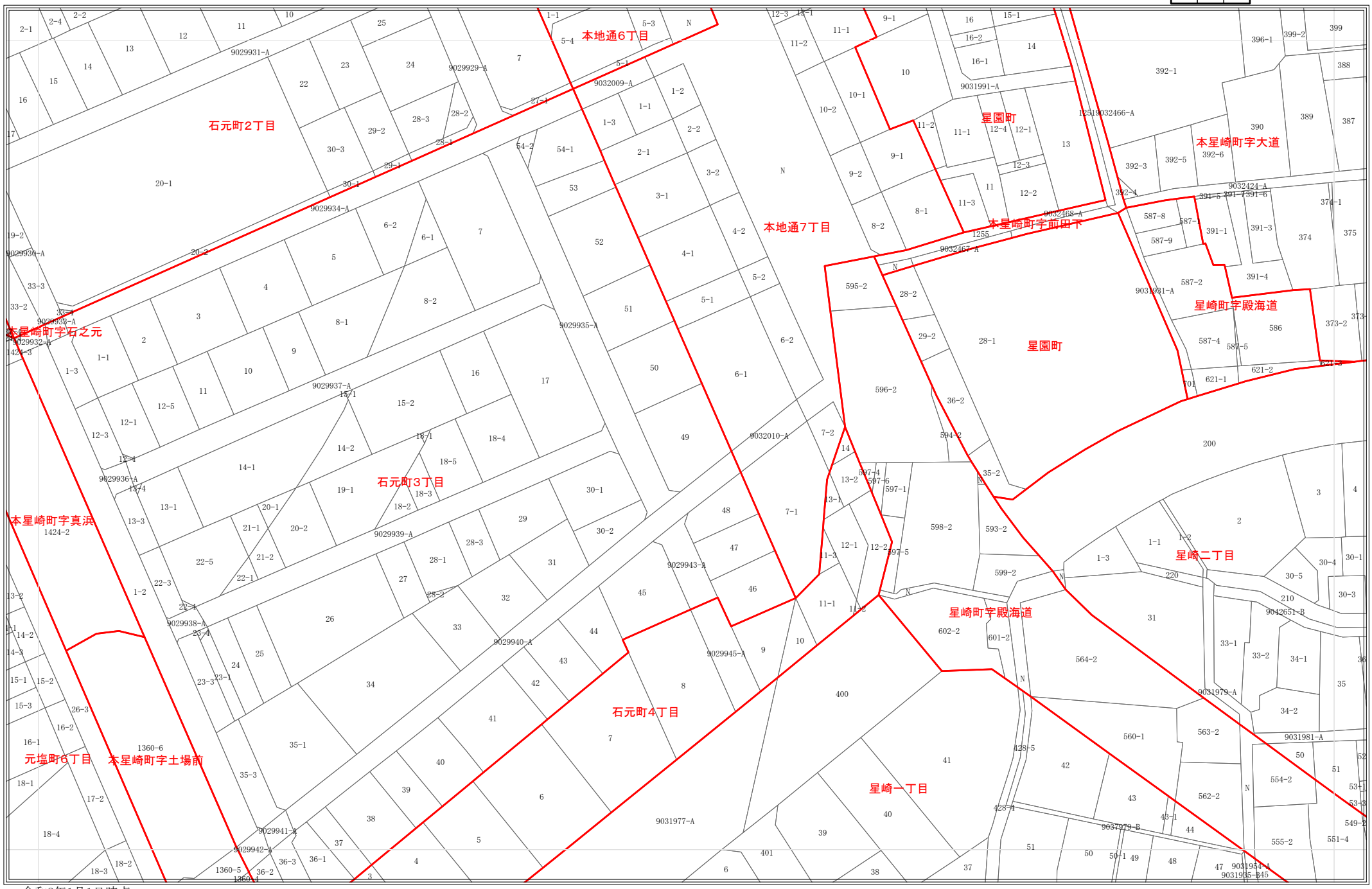

令和8年1月1日時点
・この図面は課税のために作成した図面です。権利関係等の根拠になるものではありません。
・無地番については、Nまたは名古屋市の内部管理番号（例：9876543-A)が表示されている場合があります。

0 25 50 100 メートル

1:1,200

4711

地番参考図

4661	4662	4663
4710	4711	4712
4760	4761	4762

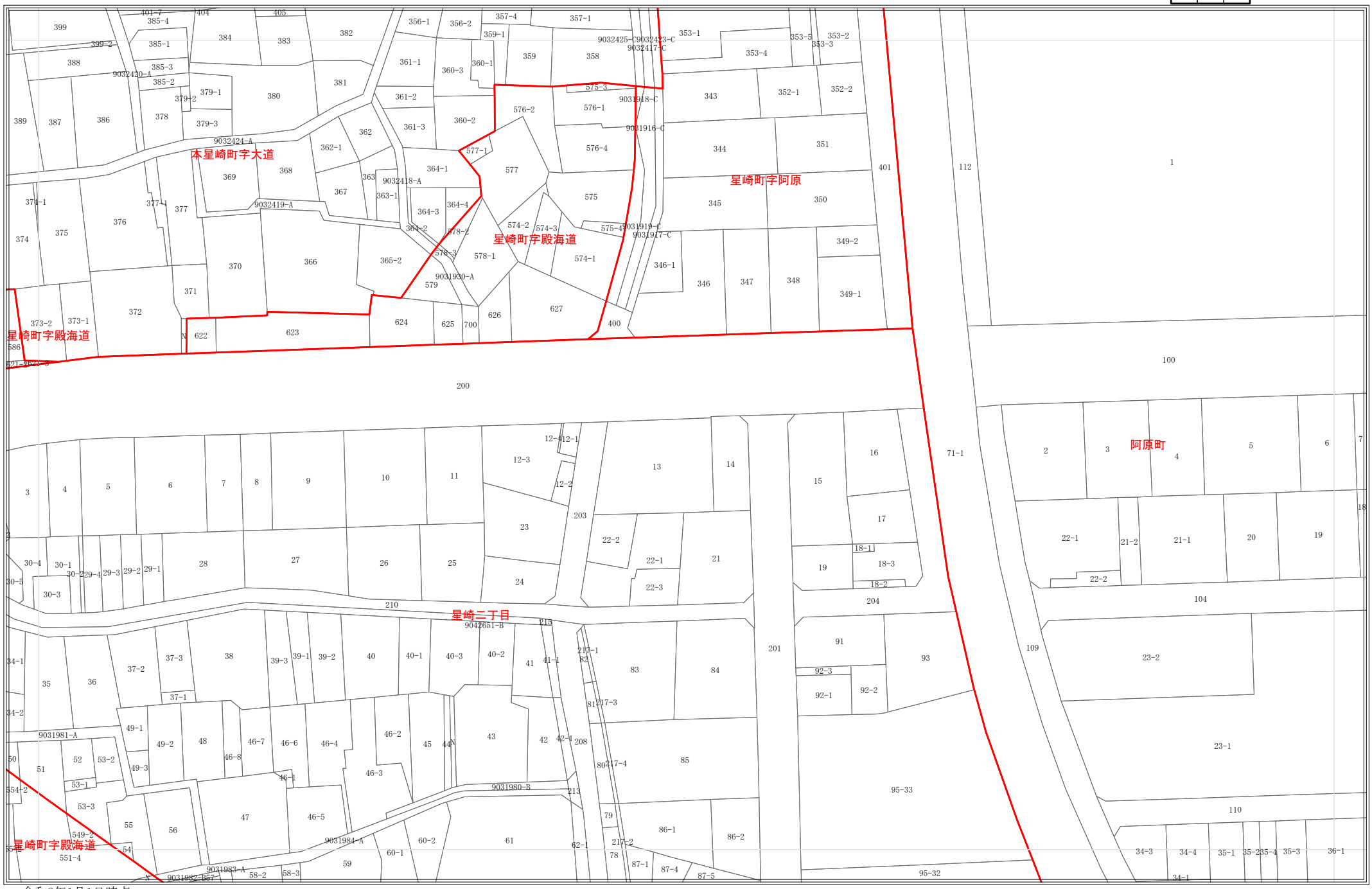

令和8年1月1日時点
・この図面は課税のために作成した図面です。権利関係等の根拠になるものではありません。
・無地番については、Nまたは名古屋市の内部管理番号（例：9876543-A)が表示されている場合があります。

0 25 50 100 メートル

1:1,200

4712

地番参考図

4662	4663	4664
4711	4712	4713
4761	4762	4763

令和8年1月1日時点
・この図面は課税のために作成した図面です。権利関係等の根拠になるものではありません。
・無地番については、Nまたは名古屋市の内部管理番号（例：9876543-A)が表示されている場合があります。

0 25 50 100 メートル

1:1,200

4751

地番参考図

4700	4701	4702
4750	4751	4752
4797	4798	4799

令和8年1月1日時点
・この図面は課税のために作成した図面です。権利関係等の根拠になるものではありません。
・無地番については、Nまたは名古屋市の内部管理番号（例：9876543-A)が表示されている場合があります。

0 25 50 100 メートル

1:1,200

4752

地番参考図

4701	4702	4703
4751	4752	4753
4798	4799	4800

令和8年1月1日時点
・この図面は課税のために作成した図面です。権利関係等の根拠になるものではありません。
・無地番については、Nまたは名古屋市の内部管理番号（例：9876543-A)が表示されている場合があります。

0 25 50 100 メートル

1:1,200

4753

地番参考図

4702	4703	4704
4752	4753	4754
4799	4800	4801

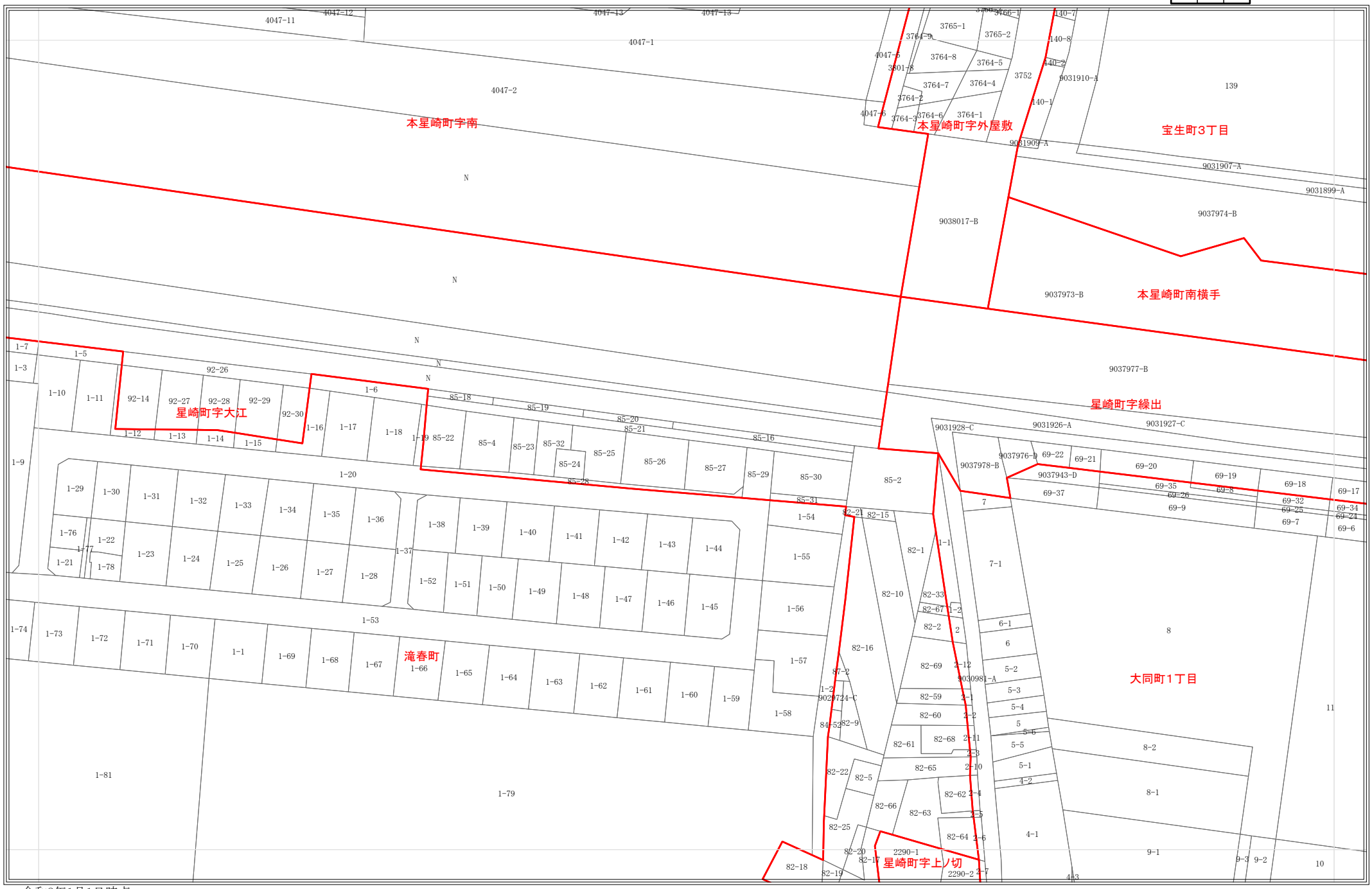

令和8年1月1日時点
・この図面は課税のために作成した図面です。権利関係等の根拠になるものではありません。
・無地番については、Nまたは名古屋市の内部管理番号（例：9876543-A)が表示されている場合があります。

0 25 50 100 メートル

1:1,200

4754

地番参考図

4703	4704	4705
4753	4754	4755
4800	4801	4802

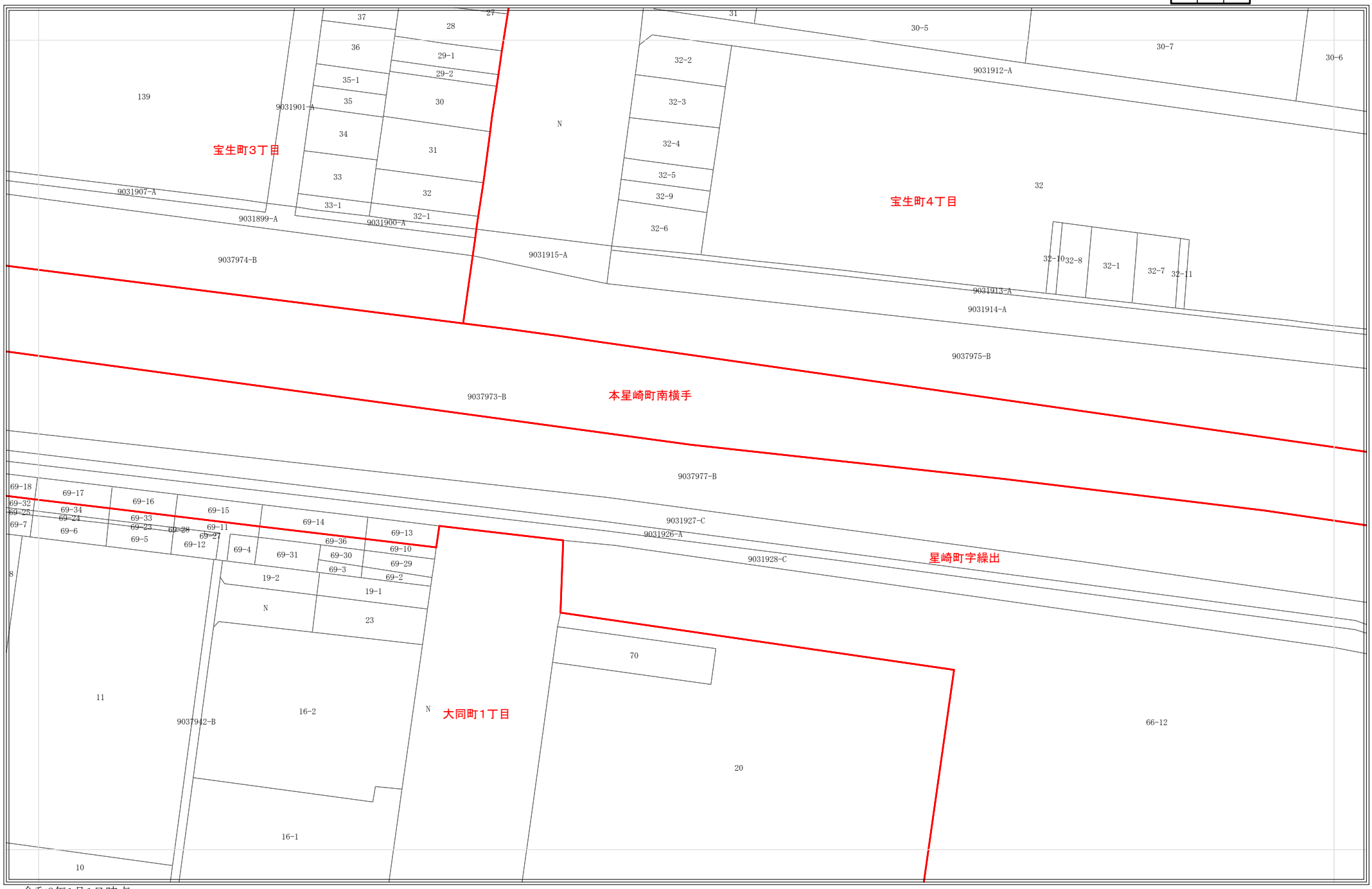

令和8年1月1日時点
・この図面は課税のために作成した図面です。権利関係等の根拠になるものではありません。
・無地番については、Nまたは名古屋市の内部管理番号（例：9876543-A)が表示されている場合があります。

0 25 50 100 メートル

1:1,200

4755

地番参考図

4704	4705	4706
4754	4755	4756
4801	4802	4803

令和8年1月1日時点

・この図面は課税のために作成した図面です。権利関係等の根拠になるものではありません。

・無地番については、Nまたは名古屋市の内部管理番号（例：9876543-A)が表示されている場合があります。

0 25 50 100 メートル

1:1,200

4756

地番参考図

4705	4706	4707
4755	4756	4757
4802	4803	4804

令和8年1月1日時点
・この図面は課税のために作成した図面です。権利関係等の根拠になるものではありません。
・無地番については、Nまたは名古屋市の内部管理番号（例：9876543-A)が表示されている場合があります。

0 25 50 100 メートル

1:1,200

4757

地番参考図

4706	4707	4708
4756	4757	4758
4803	4804	4805

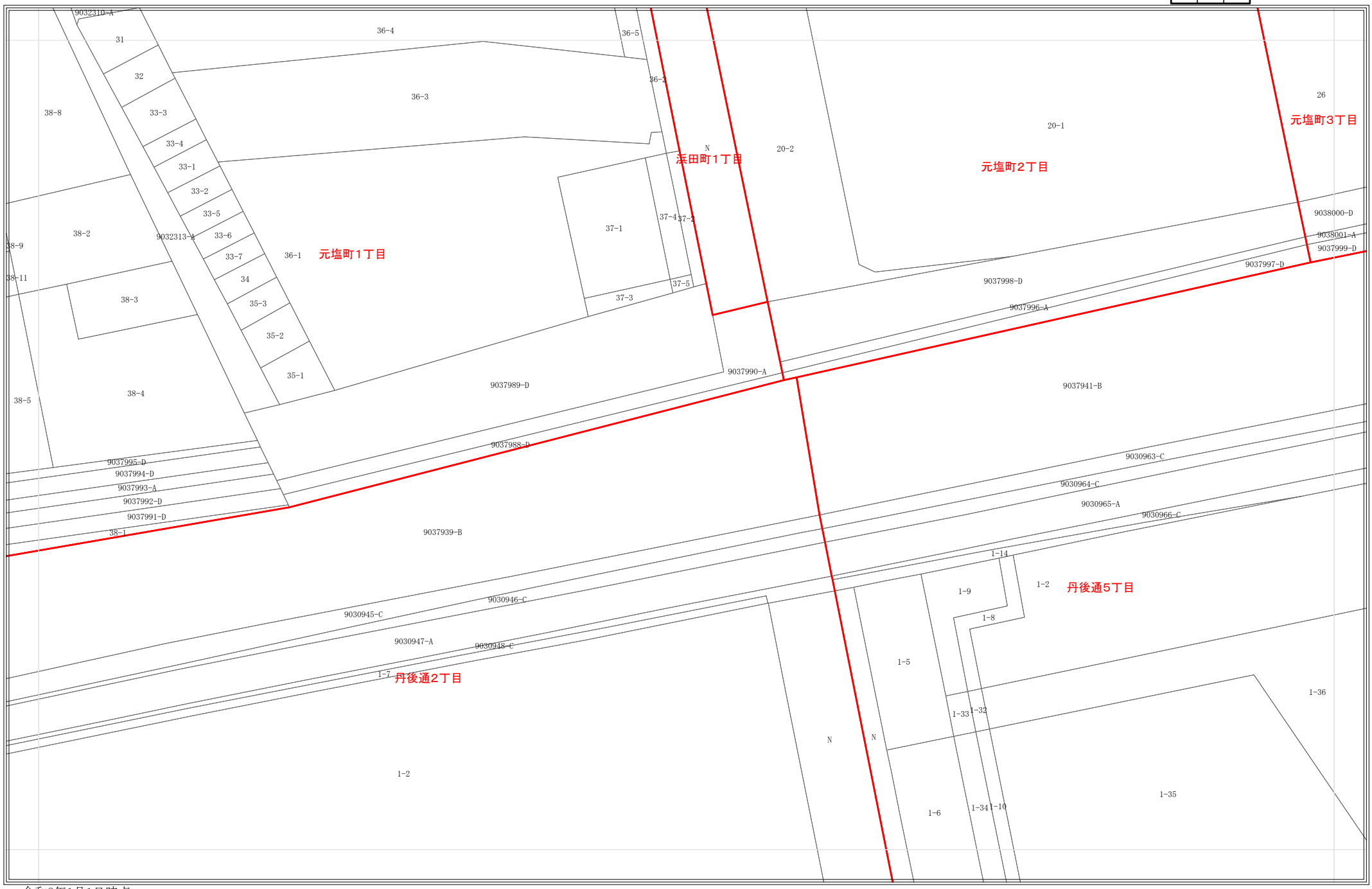

令和8年1月1日時点
・この図面は課税のために作成した図面です。権利関係等の根拠になるものではありません。
・無地番については、Nまたは名古屋市の内部管理番号（例：9876543-A)が表示されている場合があります。

0 25 50 100 メートル

1:1,200

4758

地番参考図

4707	4708	4709
4757	4758	4759
4804	4805	4806

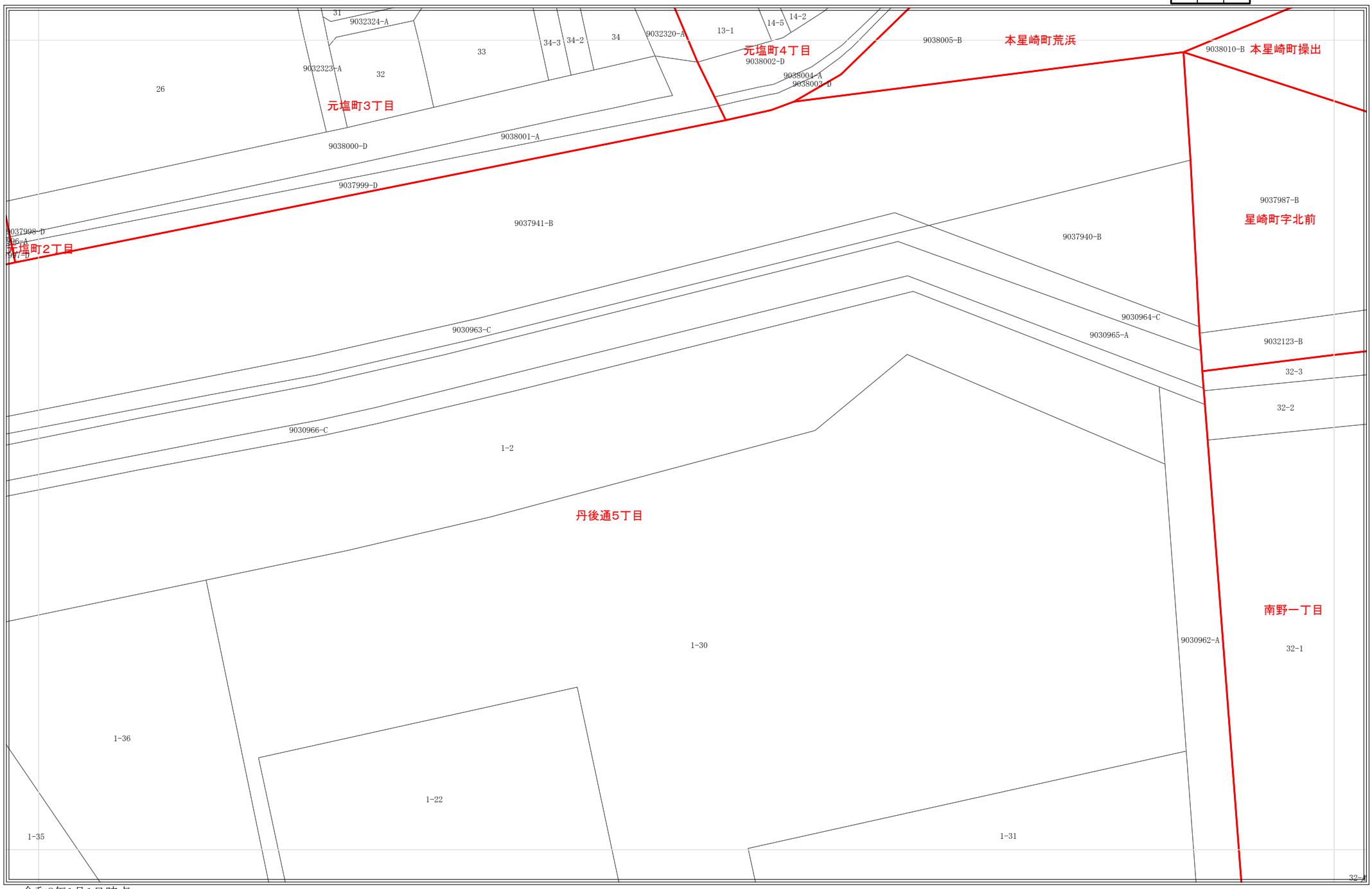

令和8年1月1日時点
・この図面は課税のために作成した図面です。権利関係等の根拠になるものではありません。
・無地番については、Nまたは名古屋市の内部管理番号（例：9876543-A)が表示されている場合があります。

0 25 50 100 メートル

1:1,200

4759

地番参考図

4708	4709	4710
4758	4759	4760
4805	4806	4807

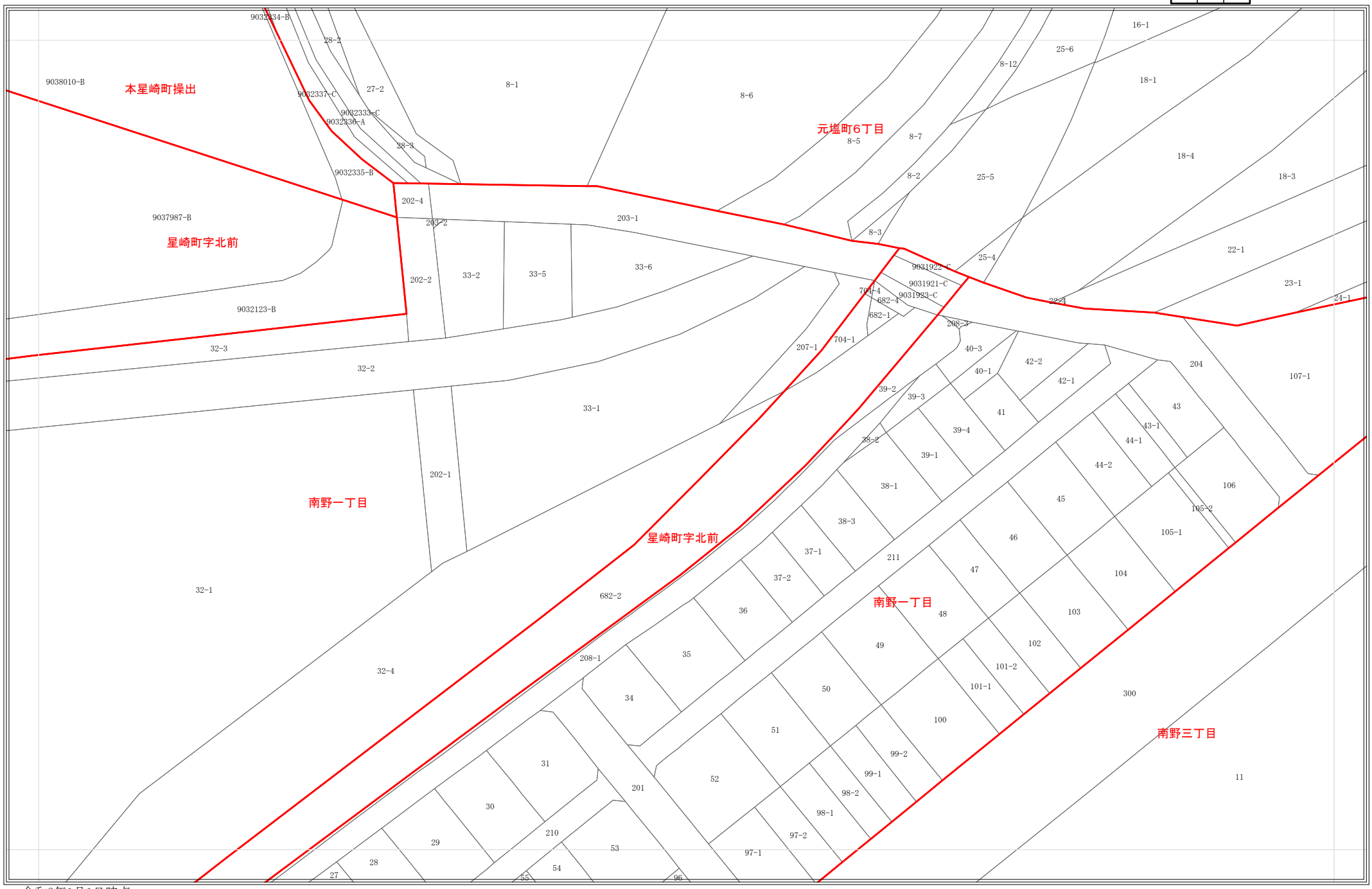

令和8年1月1日時点
・この図面は課税のために作成した図面です。権利関係等の根拠になるものではありません。
・無地番については、Nまたは名古屋市の内部管理番号（例：9876543-A)が表示されている場合があります。

0 25 50 100 メートル

1:1,200

4760

地番参考図

4709	4710	4711
4759	4760	4761
4806	4807	4808

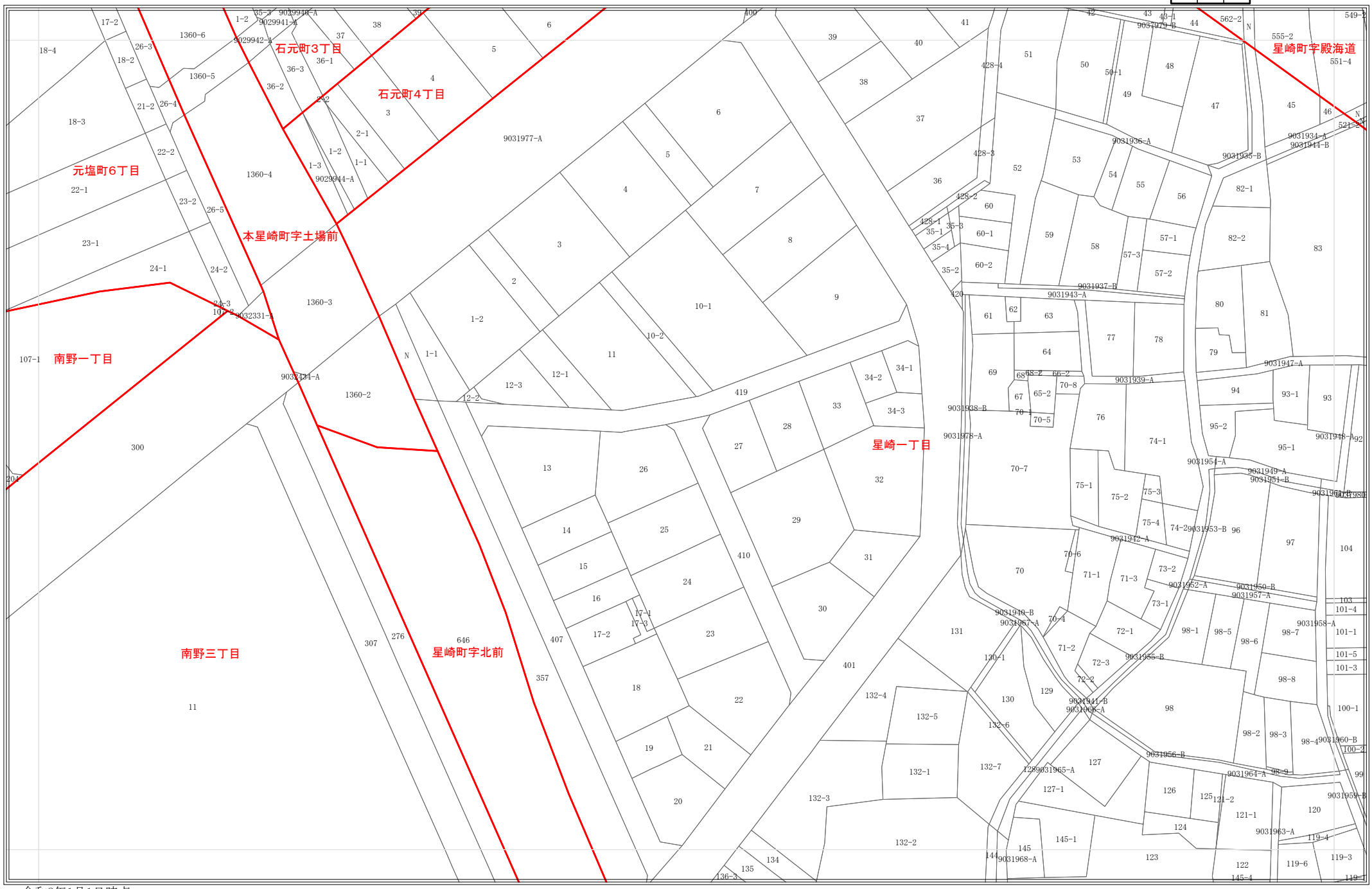

令和8年1月1日時点
・この図面は課税のために作成した図面です。権利関係等の根拠になるものではありません。
・無地番については、Nまたは名古屋市の内部管理番号（例：9876543-A)が表示されている場合があります。

0 25 50 100 メートル

1:1,200

4761

地番参考図

4710	4711	4712
4760	4761	4762
4807	4808	4809

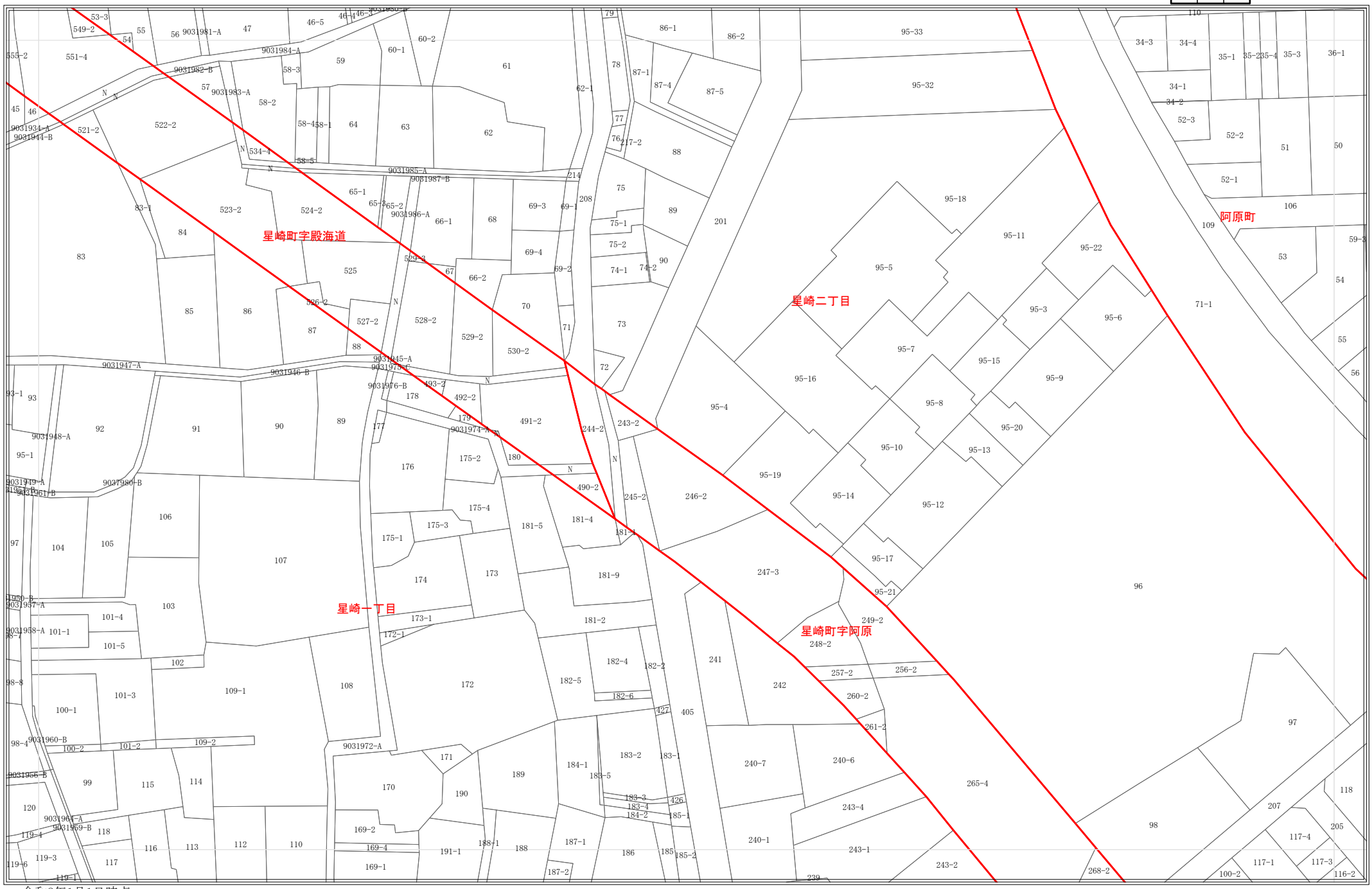

令和8年1月1日時点
・この図面は課税のために作成した図面です。権利関係等の根拠になるものではありません。
・無地番については、Nまたは名古屋市の内部管理番号（例：9876543-A)が表示されている場合があります。

0 25 50 100 メートル

1:1,200

4762

地番参考図

4711	4712	4713
4761	4762	4763
4808	4809	4810

令和8年1月1日時点
・この図面は課税のために作成した図面です。権利関係等の根拠になるものではありません。
・無地番については、Nまたは名古屋市の内部管理番号（例：9876543-A)が表示されている場合があります。

0 25 50 100 メートル

1:1,200

4798

地番参考図

4750	4751	4752
4797	4798	4799
4840	4841	4842

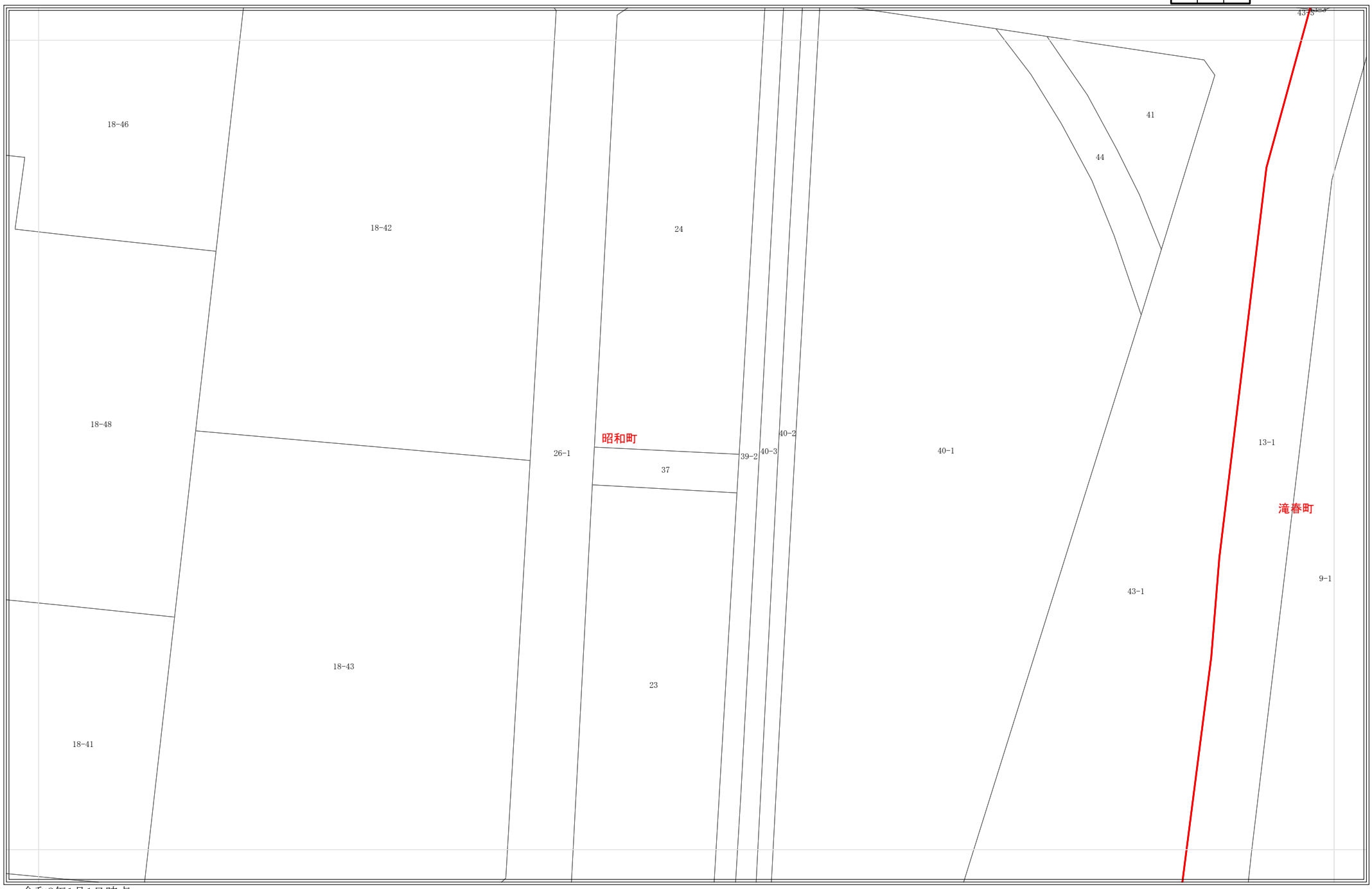

令和8年1月1日時点
・この図面は課税のために作成した図面です。権利関係等の根拠になるものではありません。
・無地番については、Nまたは名古屋市の内部管理番号（例：9876543-A)が表示されている場合があります。

0 25 50 100 メートル

1:1,200

4799

地番参考図

4751	4752	4753
4798	4799	4800
4841	4842	4843

令和8年1月1日時点
・この図面は課税のために作成した図面です。権利関係等の根拠になるものではありません。
・無地番については、Nまたは名古屋市の内部管理番号（例：9876543-A)が表示されている場合があります。

0 25 50 100 メートル

1:1,200

4800

地番参考図

4752	4753	4754
4799	4800	4801
4842	4843	4844

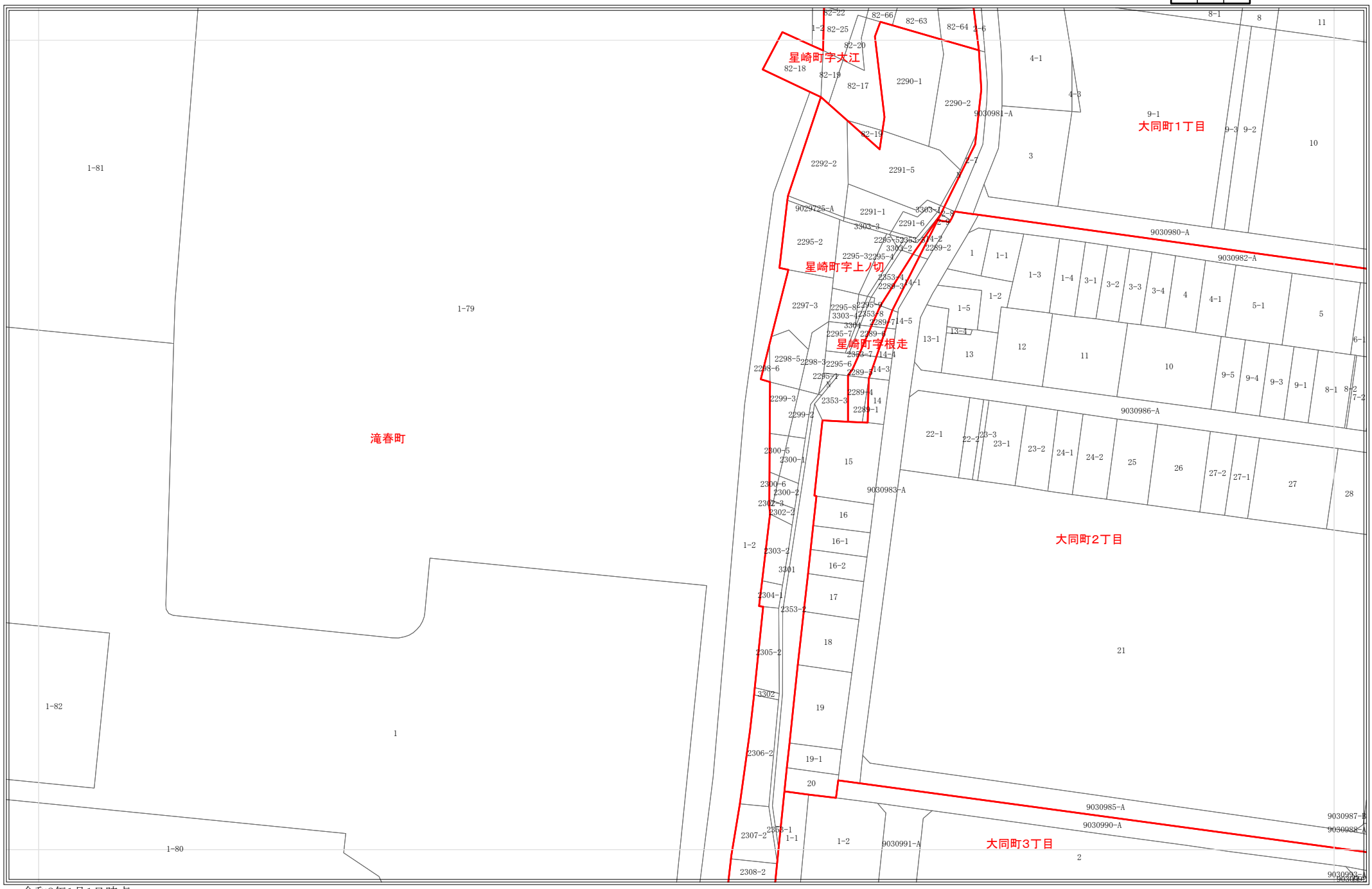

令和8年1月1日時点
・この図面は課税のために作成した図面です。権利関係等の根拠になるものではありません。
・無地番については、Nまたは名古屋市の内部管理番号（例：9876543-A)が表示されている場合があります。

0 25 50 100 メートル

1:1,200

4801

地番参考図

4753	4754	4755
4800	4801	4802
4843	4844	4845

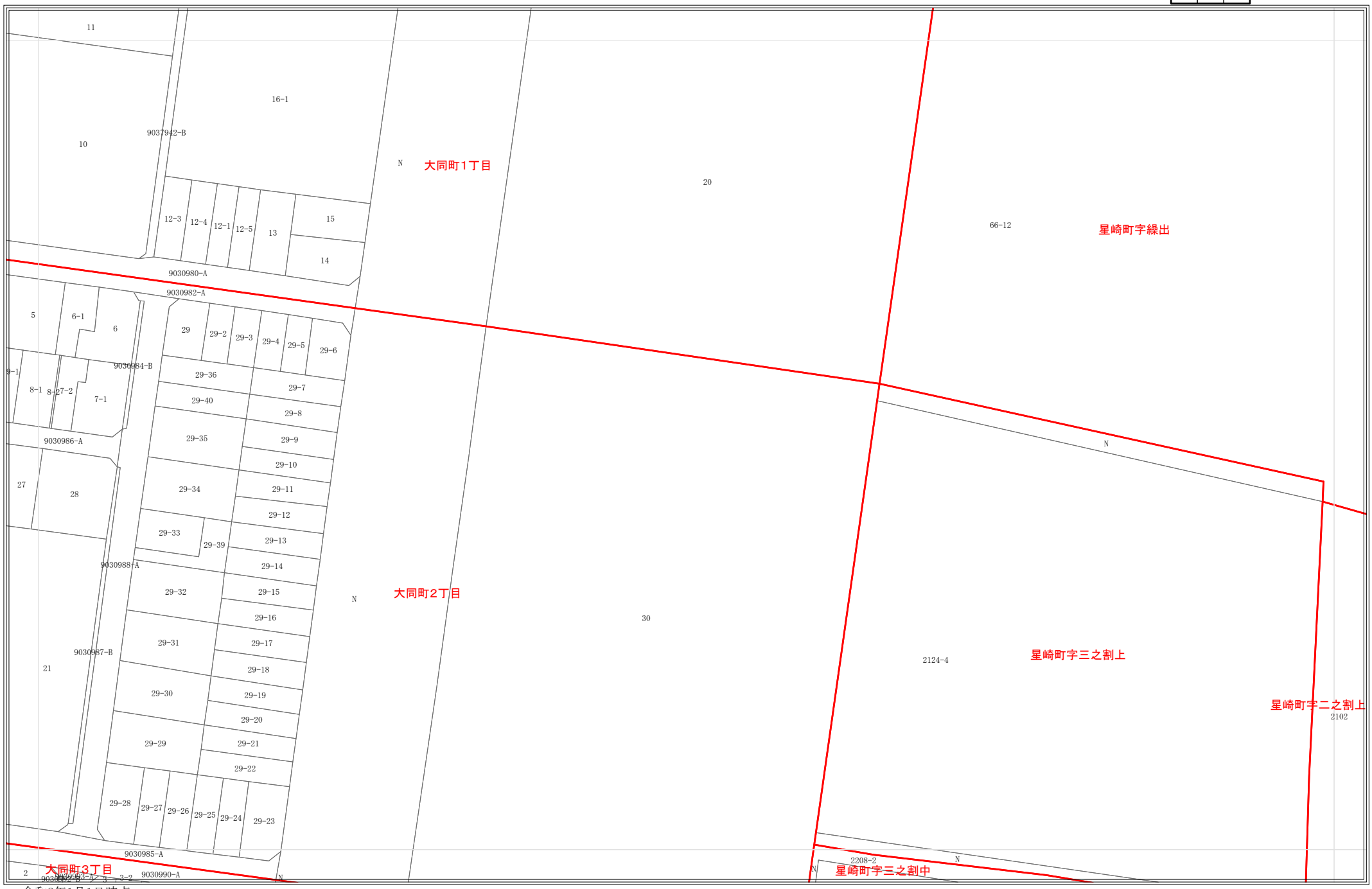

令和8年1月1日時点
・この図面は課税のために作成した図面です。権利関係等の根拠になるものではありません。
・無地番については、Nまたは名古屋市の内部管理番号（例：9876543-A)が表示されている場合があります。

0 25 50 100 メートル

1:1,200

4802

地番参考図

4754	4755	4756
4801	4802	4803
4844	4845	4846

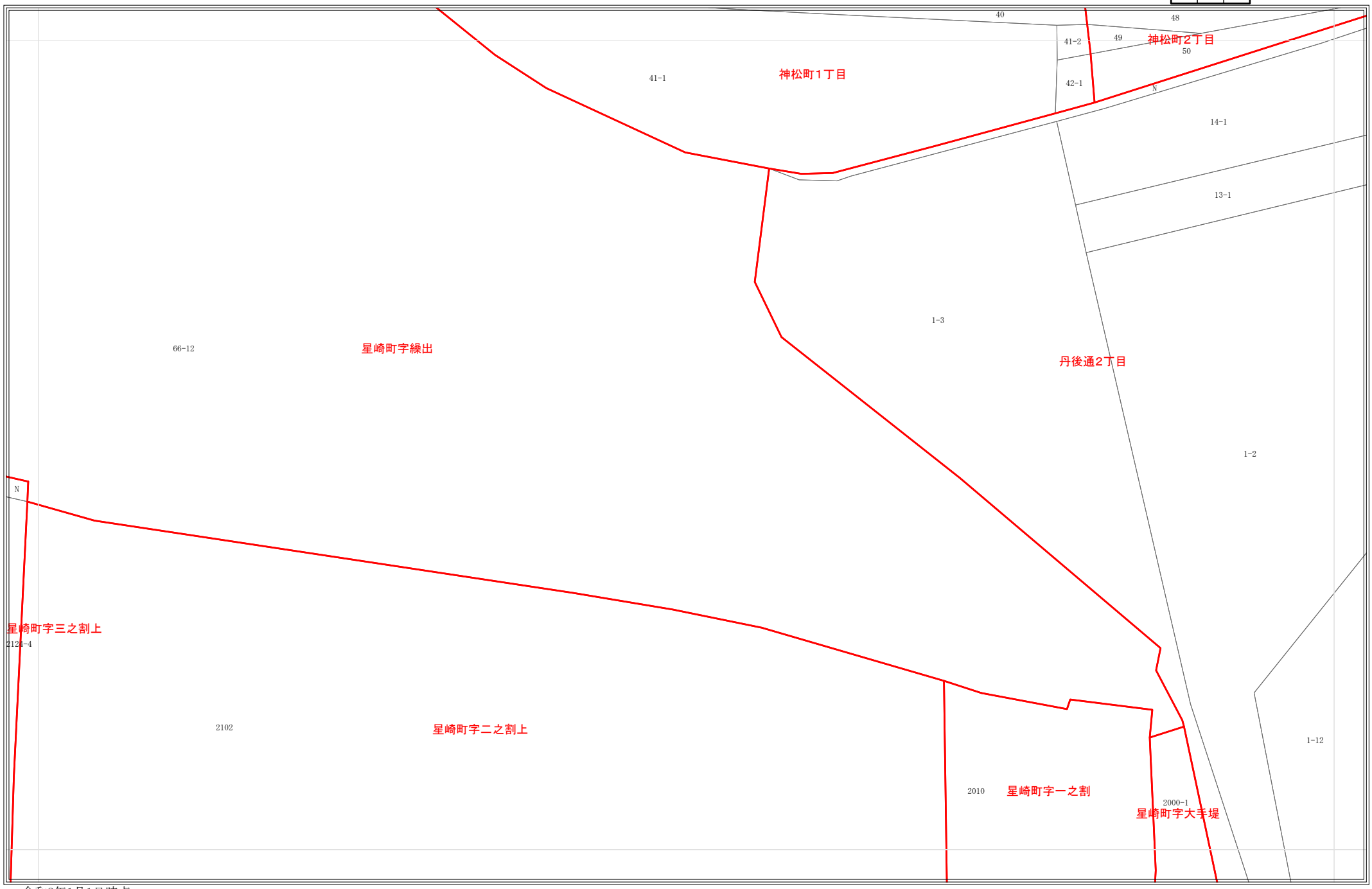

令和8年1月1日時点
・この図面は課税のために作成した図面です。権利関係等の根拠になるものではありません。
・無地番については、Nまたは名古屋市の内部管理番号（例：9876543-A)が表示されている場合があります。

0 25 50 100 メートル

1:1,200

4803

地番参考図

4755	4756	4757
4802	4803	4804
4845	4846	4847

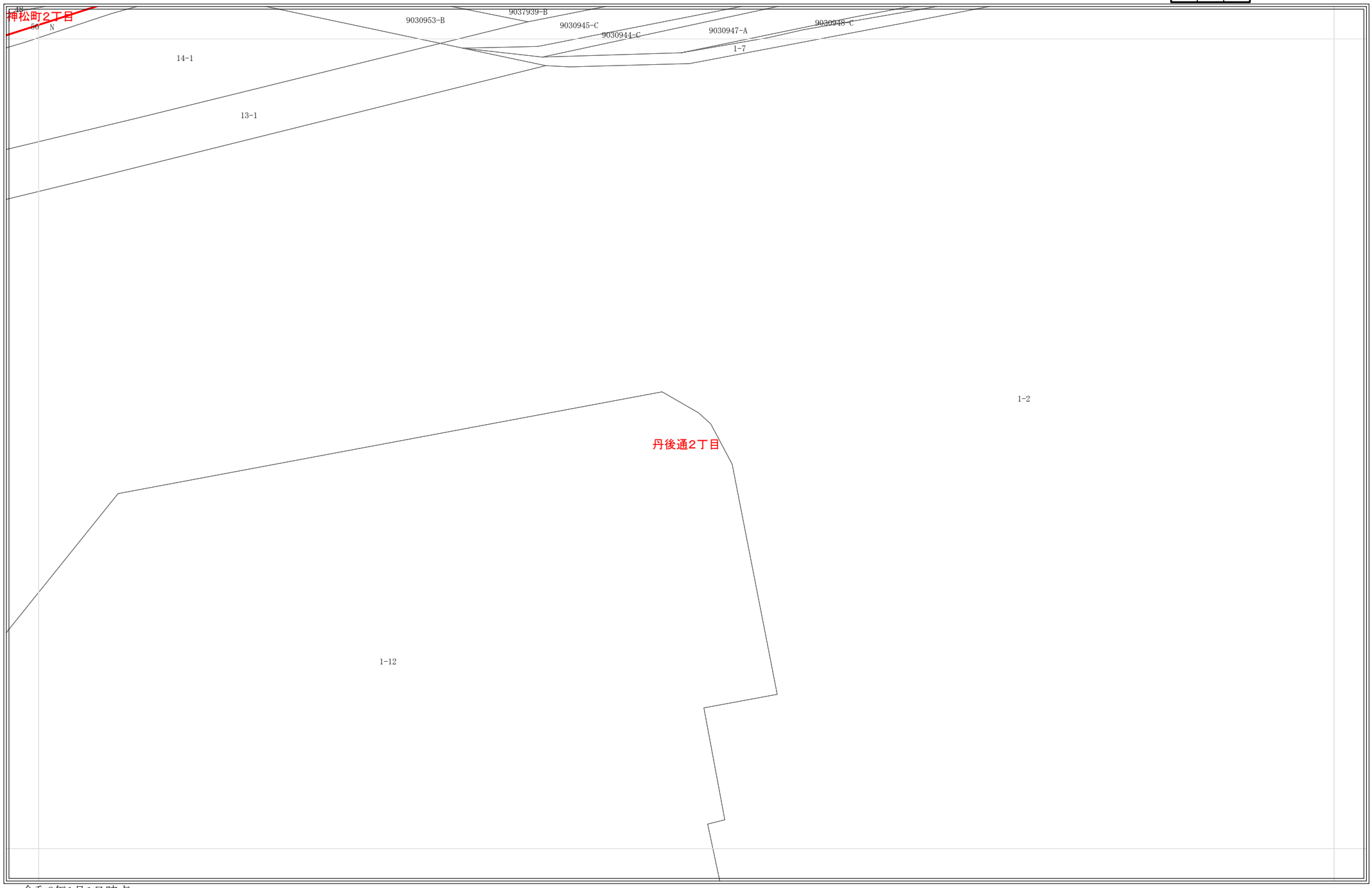

令和8年1月1日時点
・この図面は課税のために作成した図面です。権利関係等の根拠になるものではありません。
・無地番については、Nまたは名古屋市の内部管理番号（例：9876543-A)が表示されている場合があります。

0 25 50 100 メートル

1:1,200

4804

地番参考図

4756	4757	4758
4803	4804	4805
4846	4847	4848

令和8年1月1日時点
・この図面は課税のために作成した図面です。権利関係等の根拠になるものではありません。
・無地番については、Nまたは名古屋市の内部管理番号（例：9876543-A)が表示されている場合があります。

0 25 50 100 メートル

1:1,200

4805

地番参考図

4757	4758	4759
4804	4805	4806
4847	4848	4849

令和8年1月1日時点
・この図面は課税のために作成した図面です。権利関係等の根拠になるものではありません。
・無地番については、Nまたは名古屋市の内部管理番号（例：9876543-A)が表示されている場合があります。

0 25 50 100 メートル

1:1,200

4806

地番参考図

4758	4759	4760
4805	4806	4807
4848	4849	4850

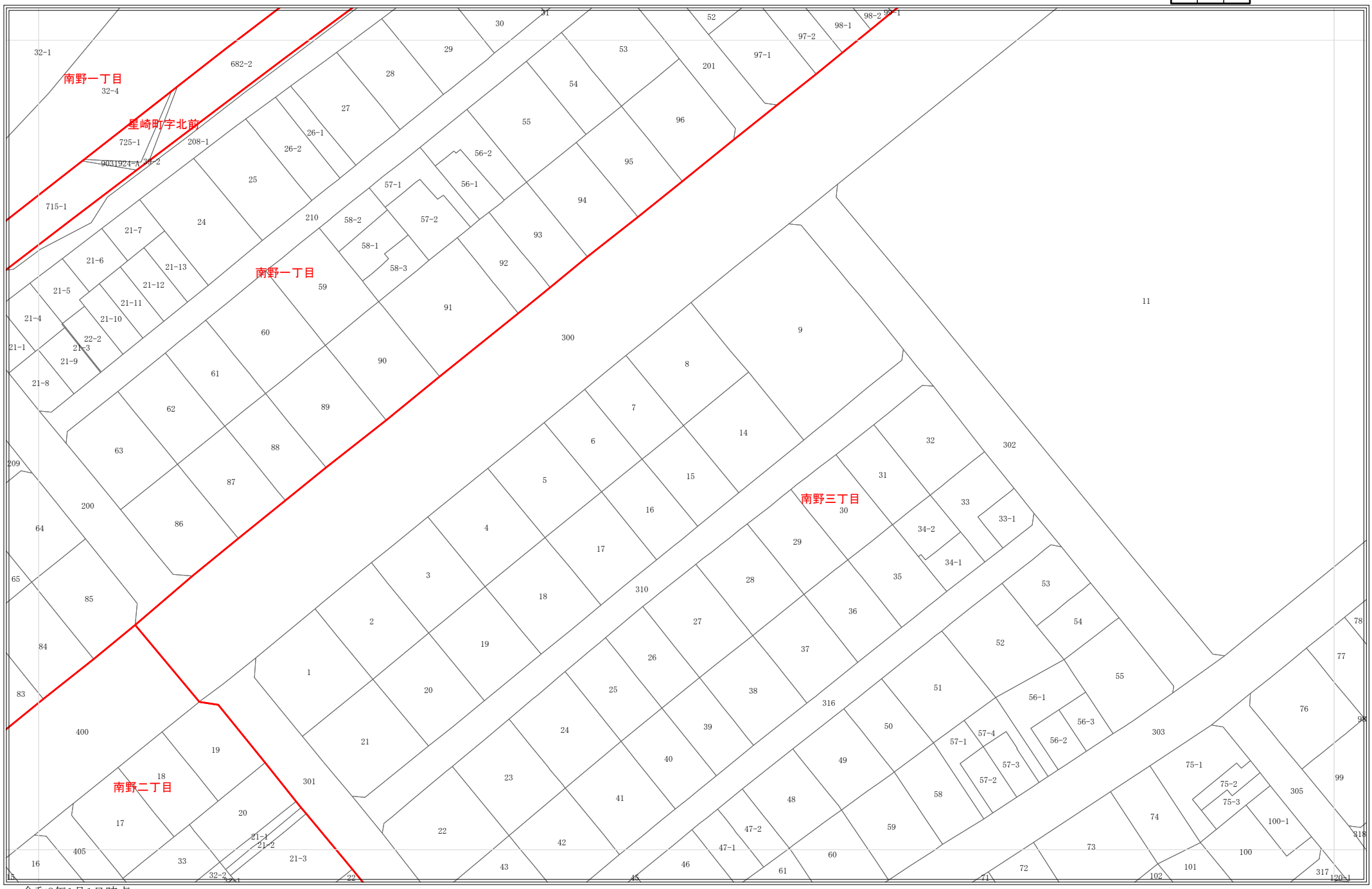

令和8年1月1日時点
・この図面は課税のために作成した図面です。権利関係等の根拠になるものではありません。
・無地番については、Nまたは名古屋市の内部管理番号（例：9876543-A)が表示されている場合があります。

0 25 50 100 メートル

1:1,200

4807

地番参考図

4759	4760	4761
4806	4807	4808
4849	4850	4851

令和8年1月1日時点
・この図面は課税のために作成した図面です。権利関係等の根拠になるものではありません。
・無地番については、Nまたは名古屋市の内部管理番号（例：9876543-A)が表示されている場合があります。

0 25 50 100 メートル

1:1,200

4808

地番参考図

4760	4761	4762
4807	4808	4809
4850	4851	4852

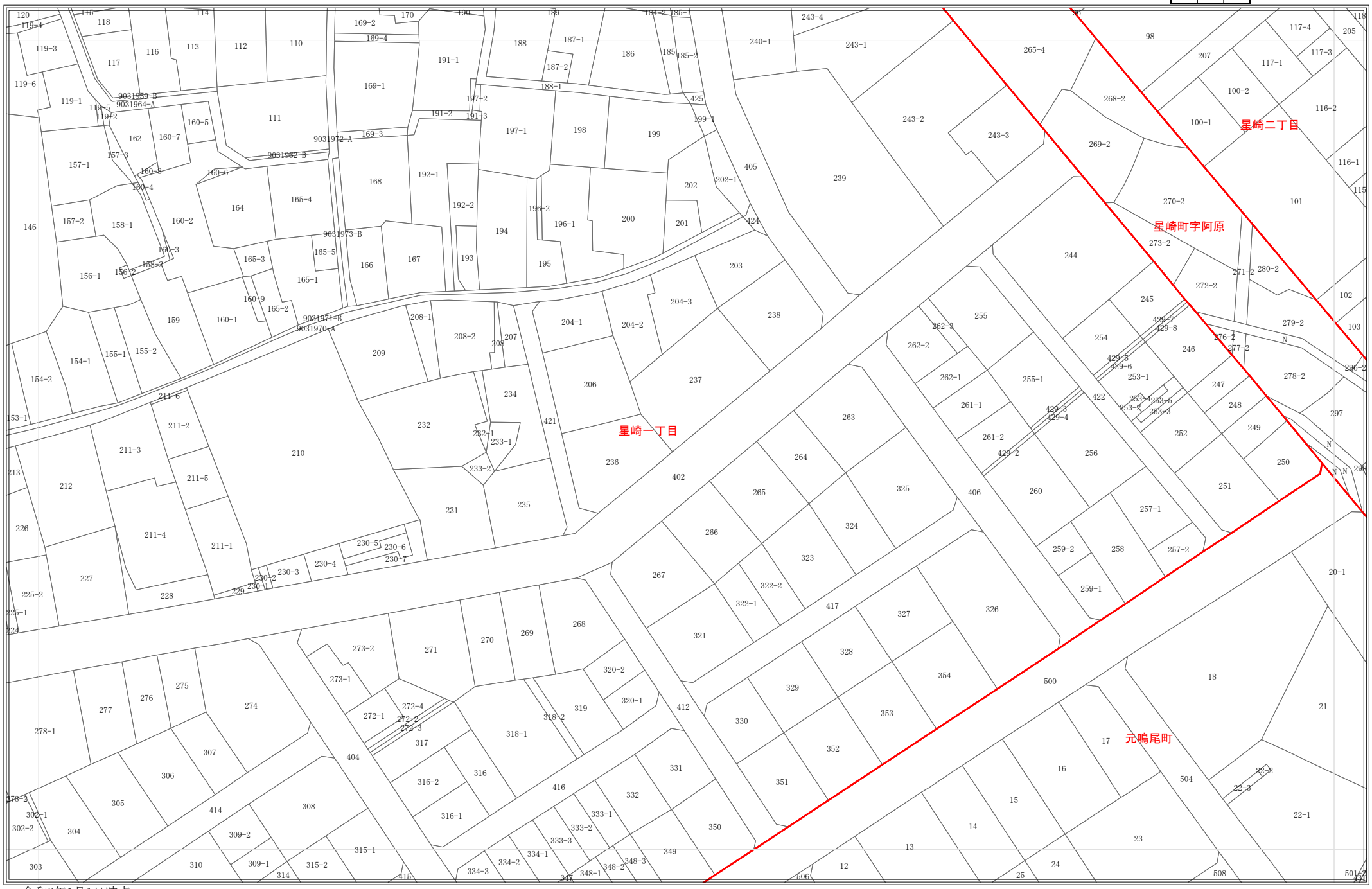

令和8年1月1日時点
・この図面は課税のために作成した図面です。権利関係等の根拠になるものではありません。
・無地番については、Nまたは名古屋市の内部管理番号（例：9876543-A)が表示されている場合があります。

0 25 50 100 メートル

1:1,200

4809

地番参考図

4761	4762	4763
4808	4809	4810
4851	4852	4853

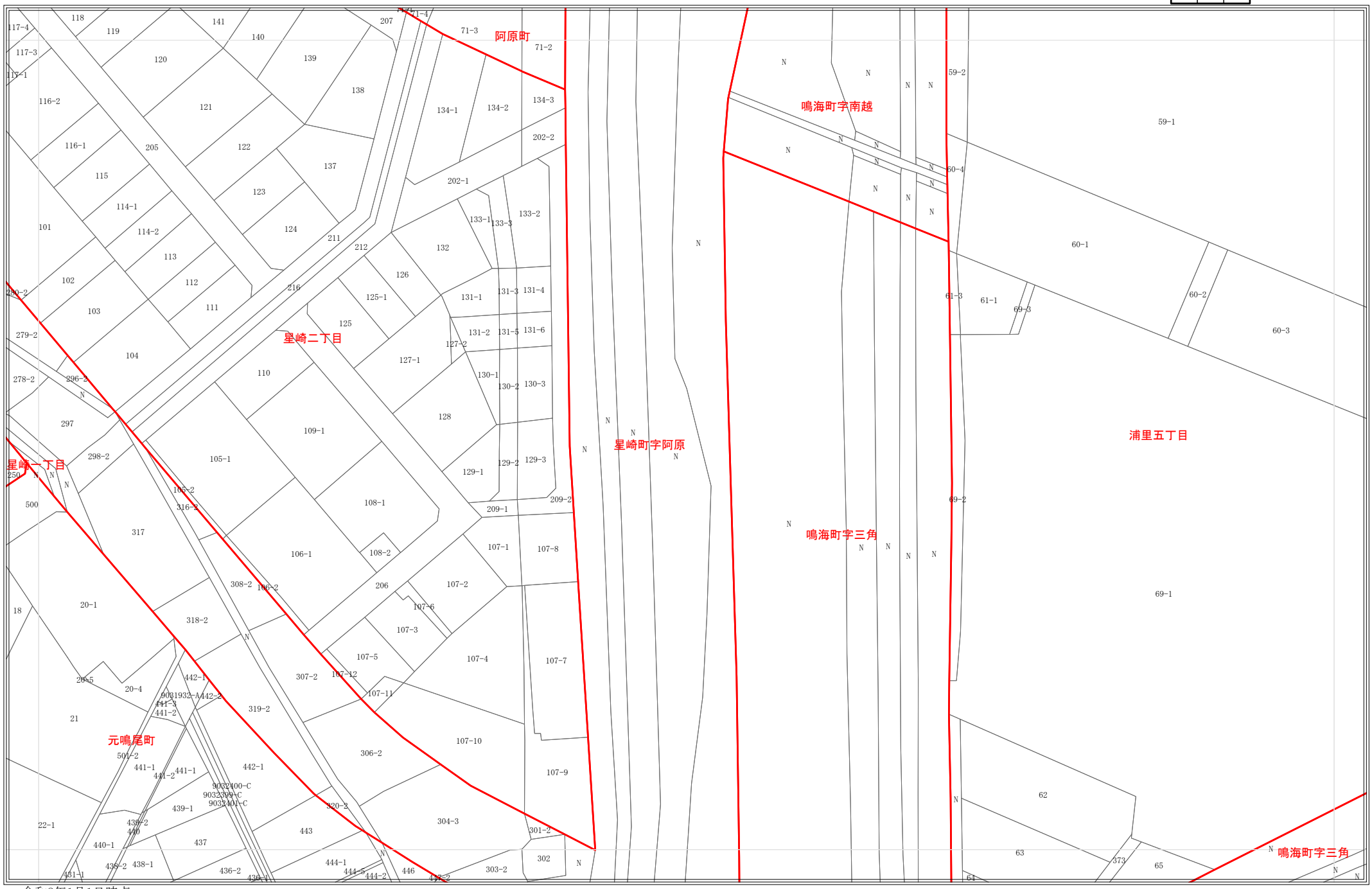

令和8年1月1日時点
・この図面は課税のために作成した図面です。権利関係等の根拠になるものではありません。
・無地番については、Nまたは名古屋市の内部管理番号（例：9876543-A)が表示されている場合があります。

0 25 50 100 メートル

1:1,200

4841

地番参考図

4797	4798	4799
4840	4841	4842
4881	4882	4883

令和8年1月1日時点
・この図面は課税のために作成した図面です。権利関係等の根拠になるものではありません。
・無地番については、Nまたは名古屋市の内部管理番号（例：9876543-A)が表示されている場合があります。

0 25 50 100 メートル

1:1,200

4842

地番参考図

4798	4799	4800
4841	4842	4843
4882	4883	4884

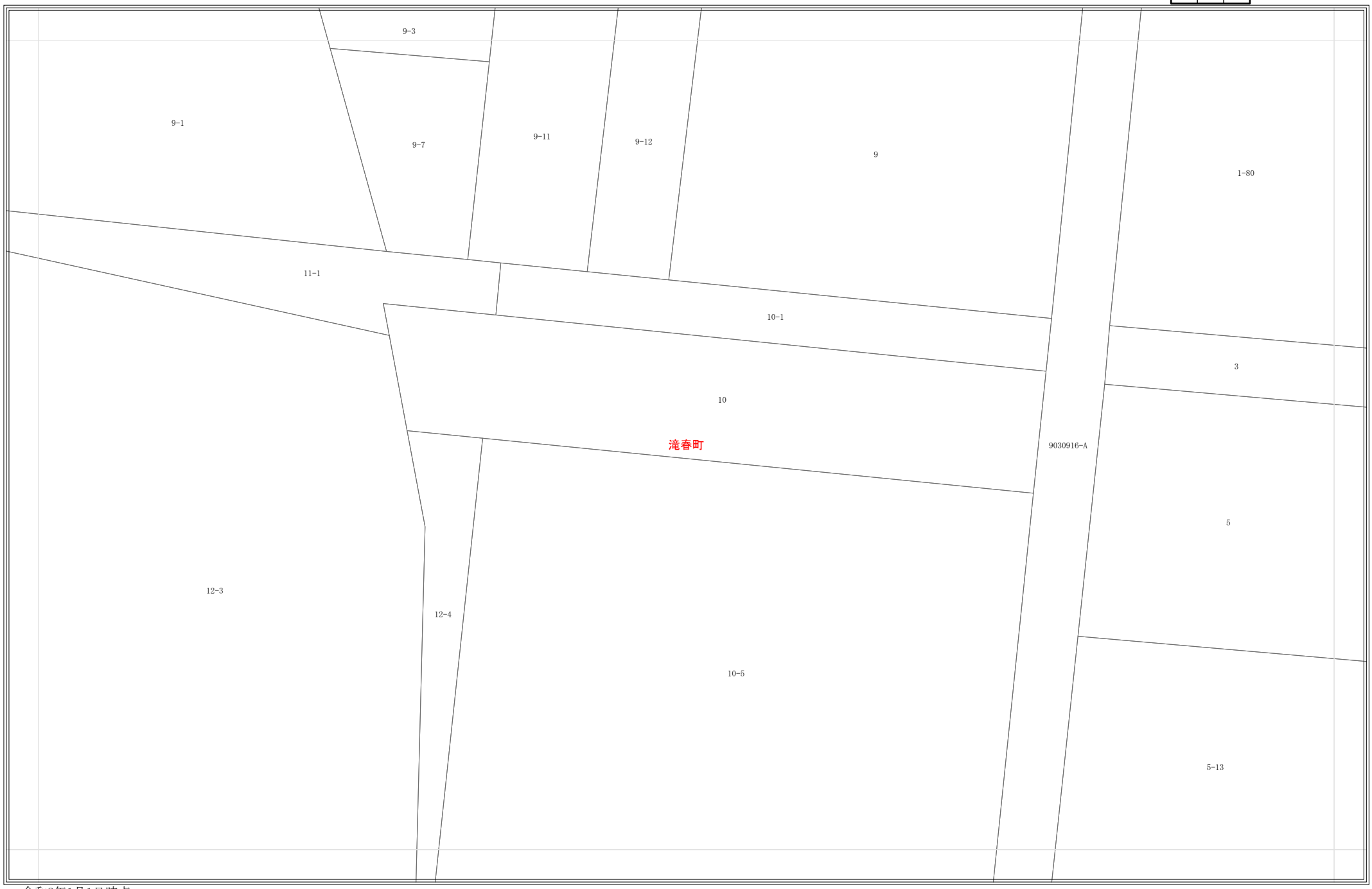

令和8年1月1日時点
・この図面は課税のために作成した図面です。権利関係等の根拠になるものではありません。
・無地番については、Nまたは名古屋市の内部管理番号（例：9876543-A)が表示されている場合があります。

0 25 50 100 メートル

1:1,200

4843

地番参考図

4799	4800	4801
4842	4843	4844
4883	4884	4885

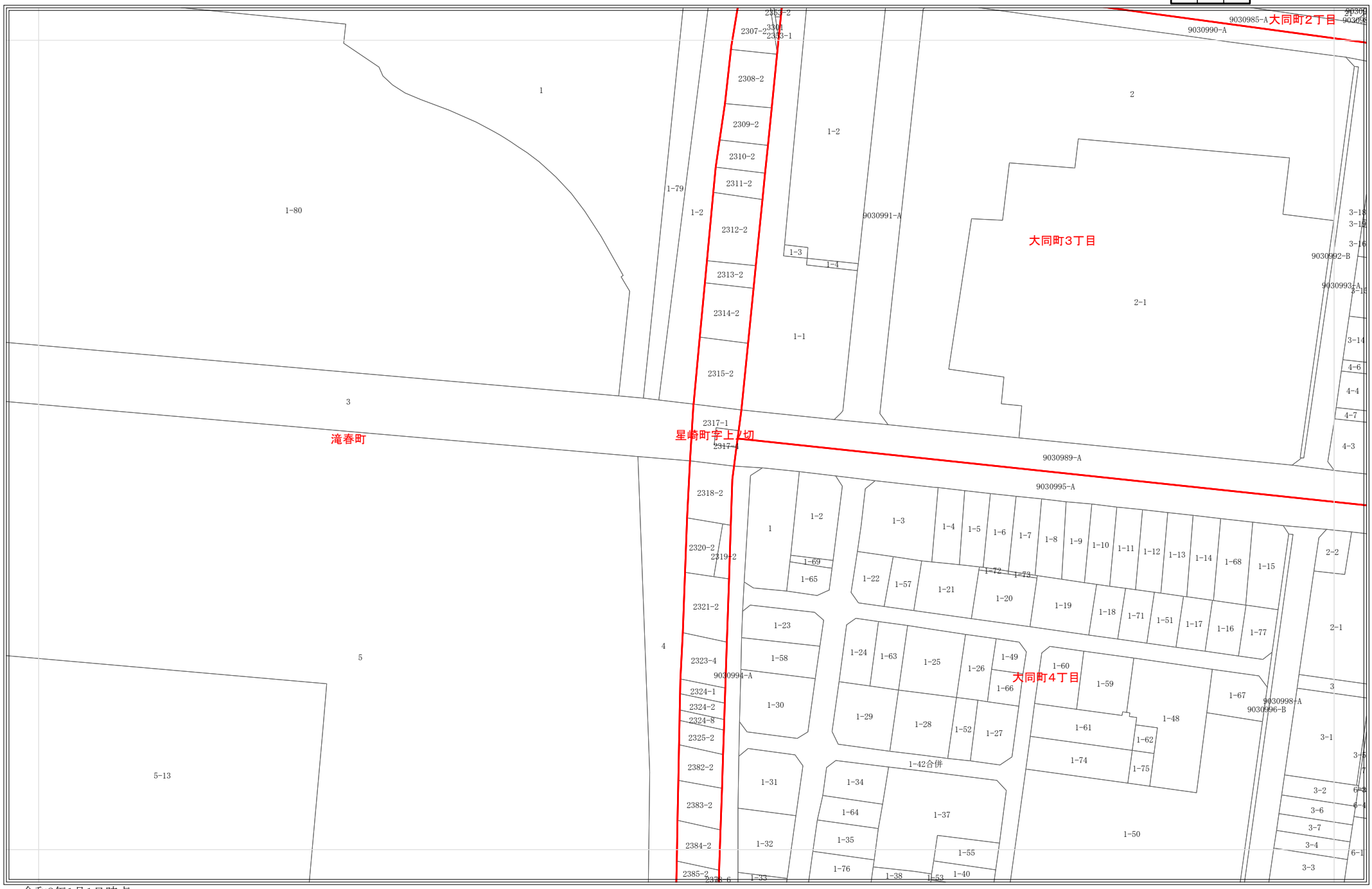

令和8年1月1日時点
・この図面は課税のために作成した図面です。権利関係等の根拠になるものではありません。
・無地番については、Nまたは名古屋市の内部管理番号（例：9876543-A)が表示されている場合があります。

0 25 50 100 メートル

1:1,200

4844

地番参考図

4800	4801	4802
4843	4844	4845
4884	4885	4886

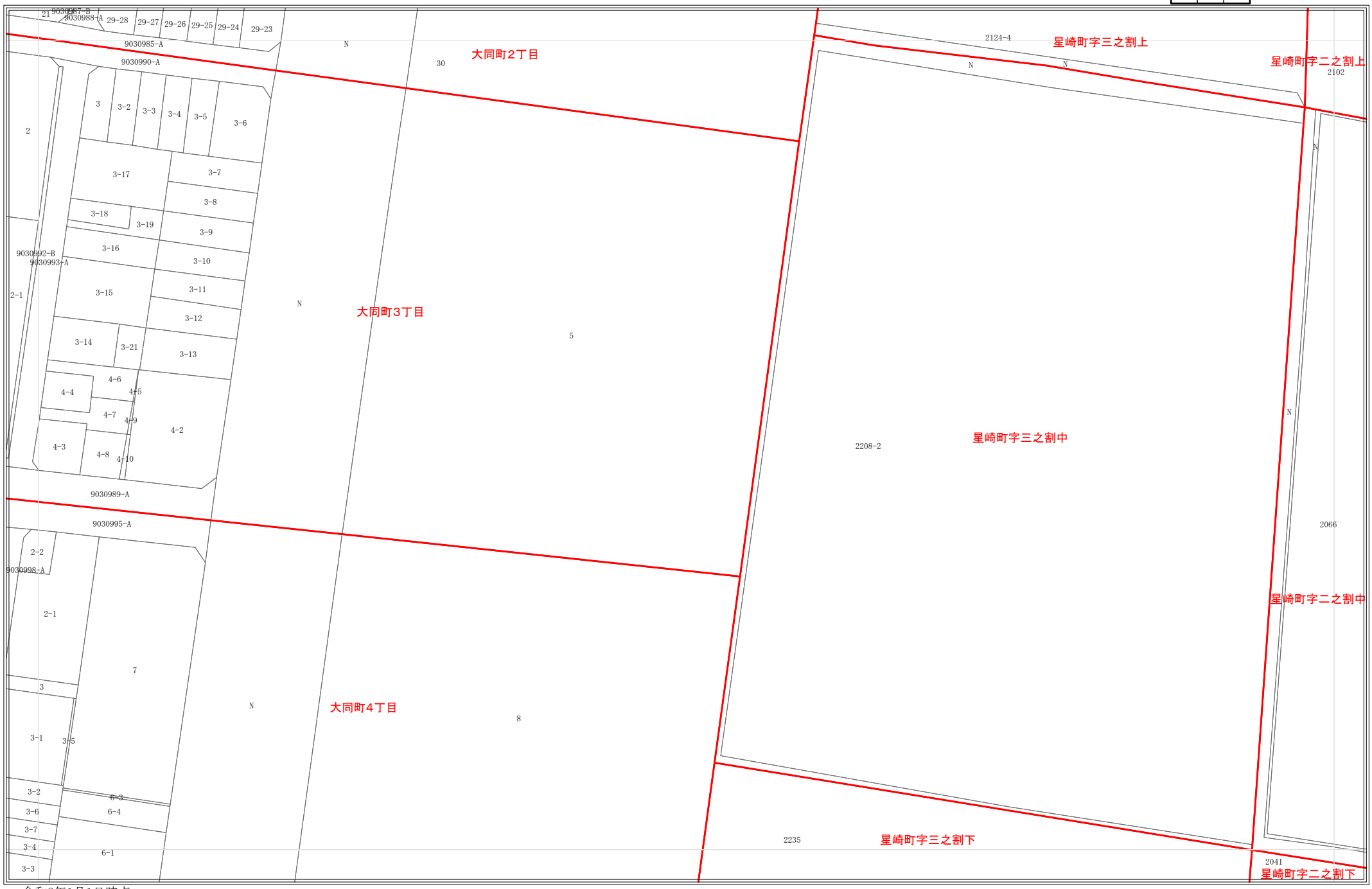

令和8年1月1日時点
・この図面は課税のために作成した図面です。権利関係等の根拠になるものではありません。
・無地番については、Nまたは名古屋市の内部管理番号（例：9876543-A)が表示されている場合があります。

0 25 50 100 メートル

1:1,200

4845

地番参考図

4801	4802	4803
4844	4845	4846
4885	4886	4887

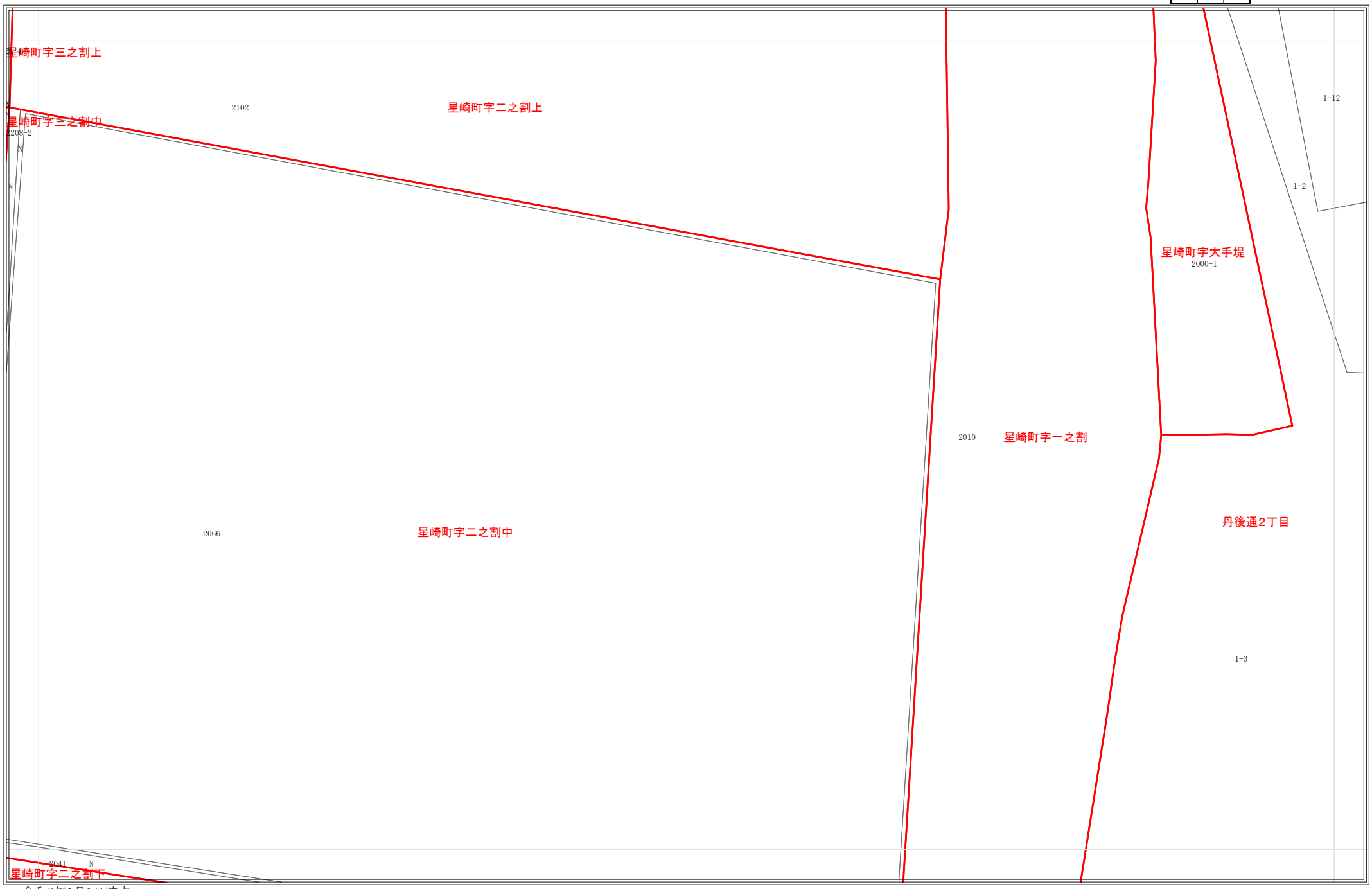

令和8年1月1日時点
・この図面は課税のために作成した図面です。権利関係等の根拠になるものではありません。
・無地番については、Nまたは名古屋市の内部管理番号（例：9876543-A)が表示されている場合があります。

0 25 50 100 メートル

1:1,200

4846

地番参考図

4802	4803	4804
4845	4846	4847
4886	4887	4888

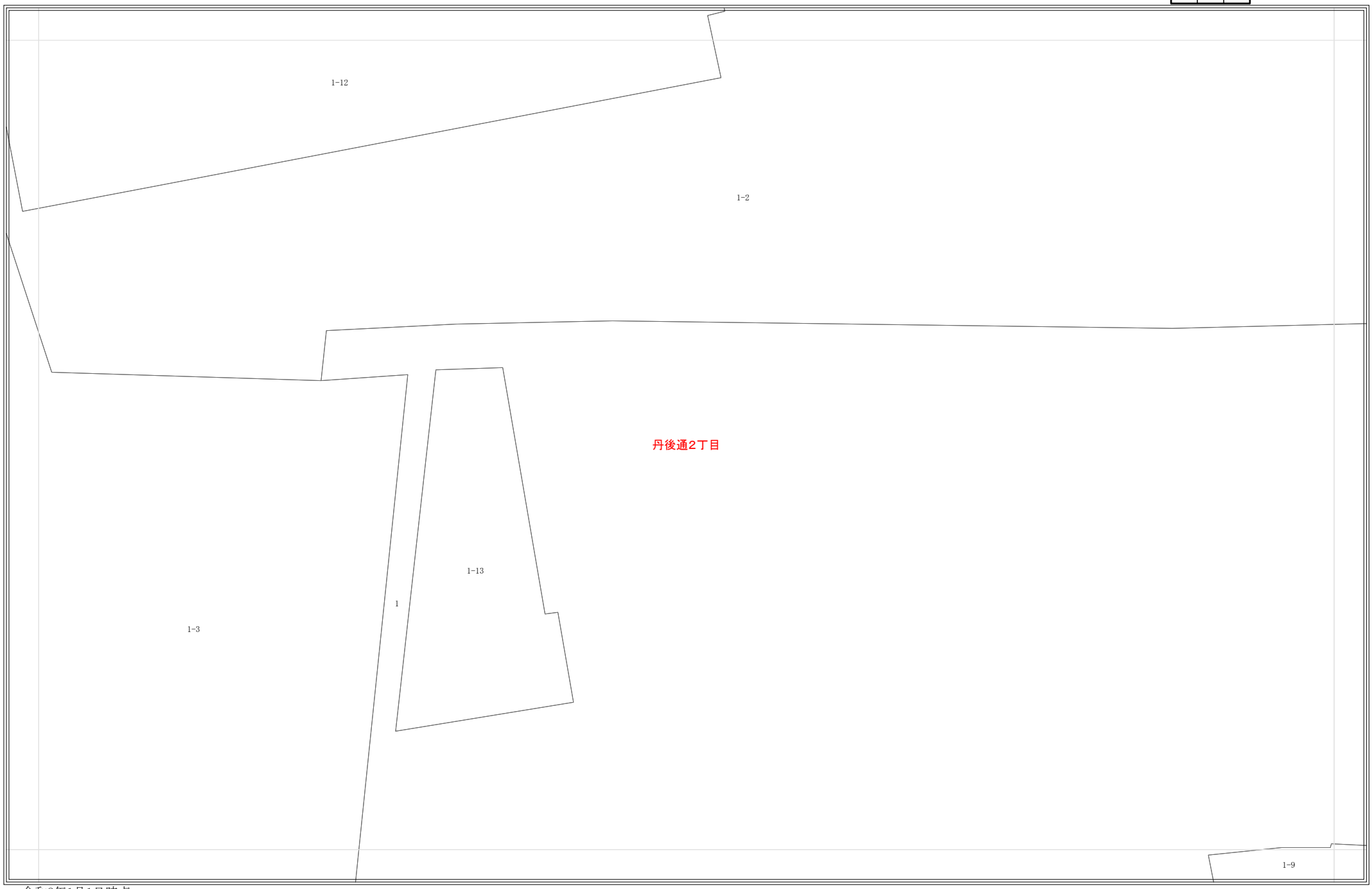

令和8年1月1日時点
・この図面は課税のために作成した図面です。権利関係等の根拠になるものではありません。
・無地番については、Nまたは名古屋市の内部管理番号（例：9876543-A)が表示されている場合があります。

0 25 50 100 メートル

1:1,200

4847

地番参考図

4803	4804	4805
4846	4847	4848
4887	4888	4889

令和8年1月1日時点
・この図面は課税のために作成した図面です。権利関係等の根拠になるものではありません。
・無地番については、Nまたは名古屋市の内部管理番号（例：9876543-A)が表示されている場合があります。

0 25 50 100 メートル

1:1,200

4848

地番参考図

4804	4805	4806
4847	4848	4849
4888	4889	4890

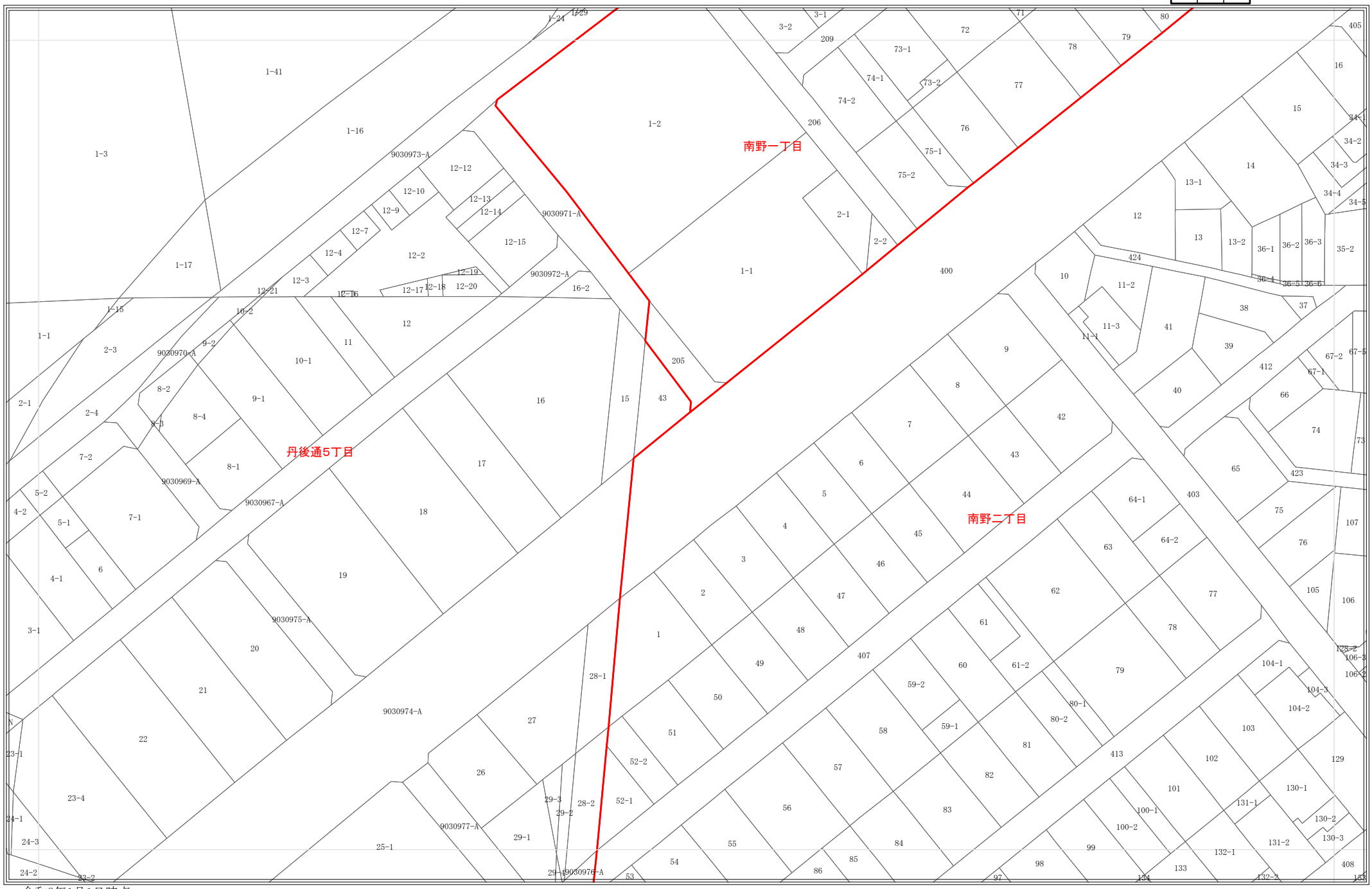

令和8年1月1日時点
・この図面は課税のために作成した図面です。権利関係等の根拠になるものではありません。
・無地番については、Nまたは名古屋市の内部管理番号（例：9876543-A)が表示されている場合があります。

0 25 50 100 メートル

1:1,200

4849

地番参考図

4805	4806	4807
4848	4849	4850
4889	4890	4891

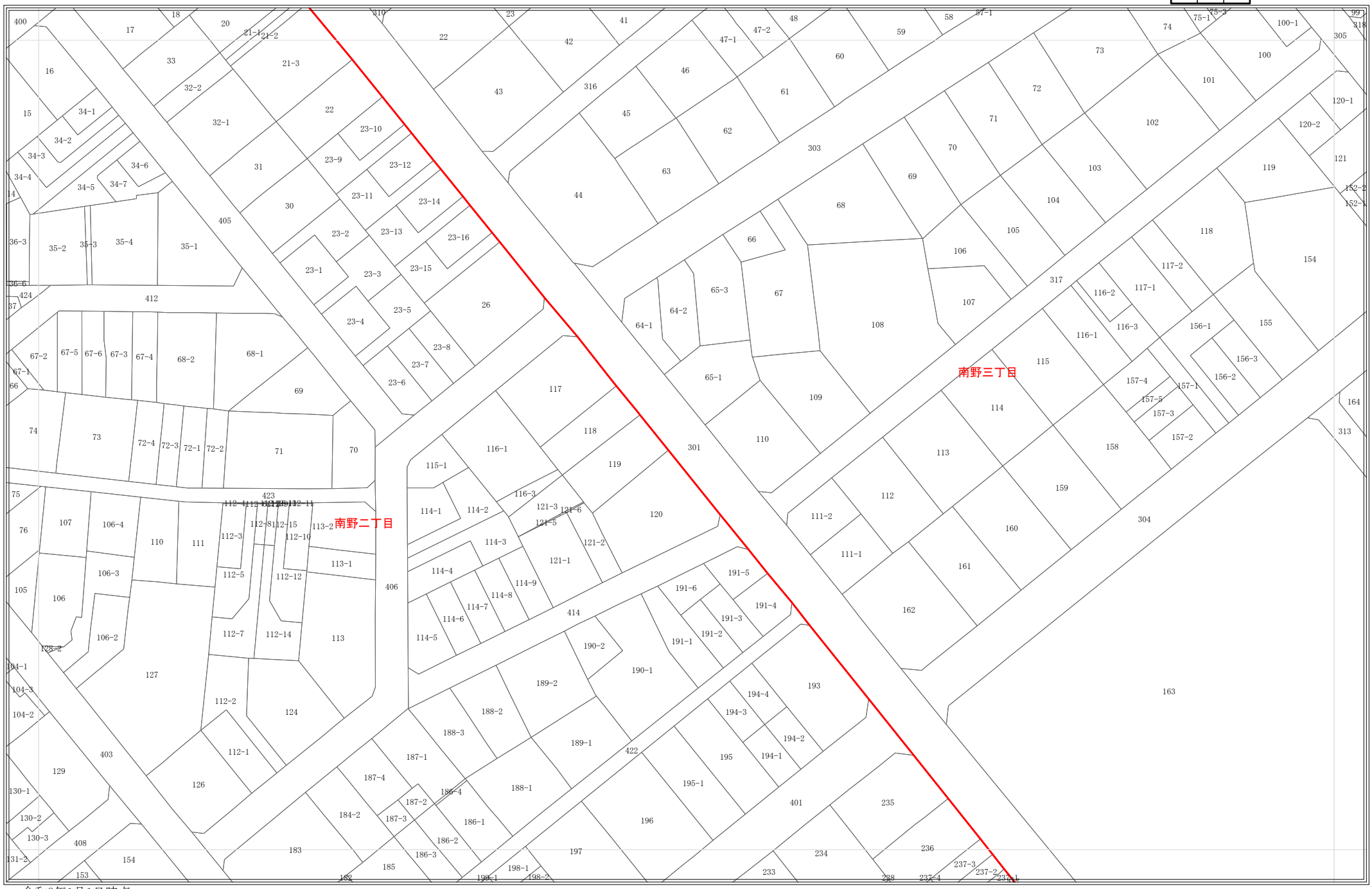

令和8年1月1日時点
・この図面は課税のために作成した図面です。権利関係等の根拠になるものではありません。
・無地番については、Nまたは名古屋市の内部管理番号（例：9876543-A)が表示されている場合があります。

0 25 50 100 メートル

1:1,200

4850

地番参考図

4806	4807	4808
4849	4850	4851
4890	4891	4892

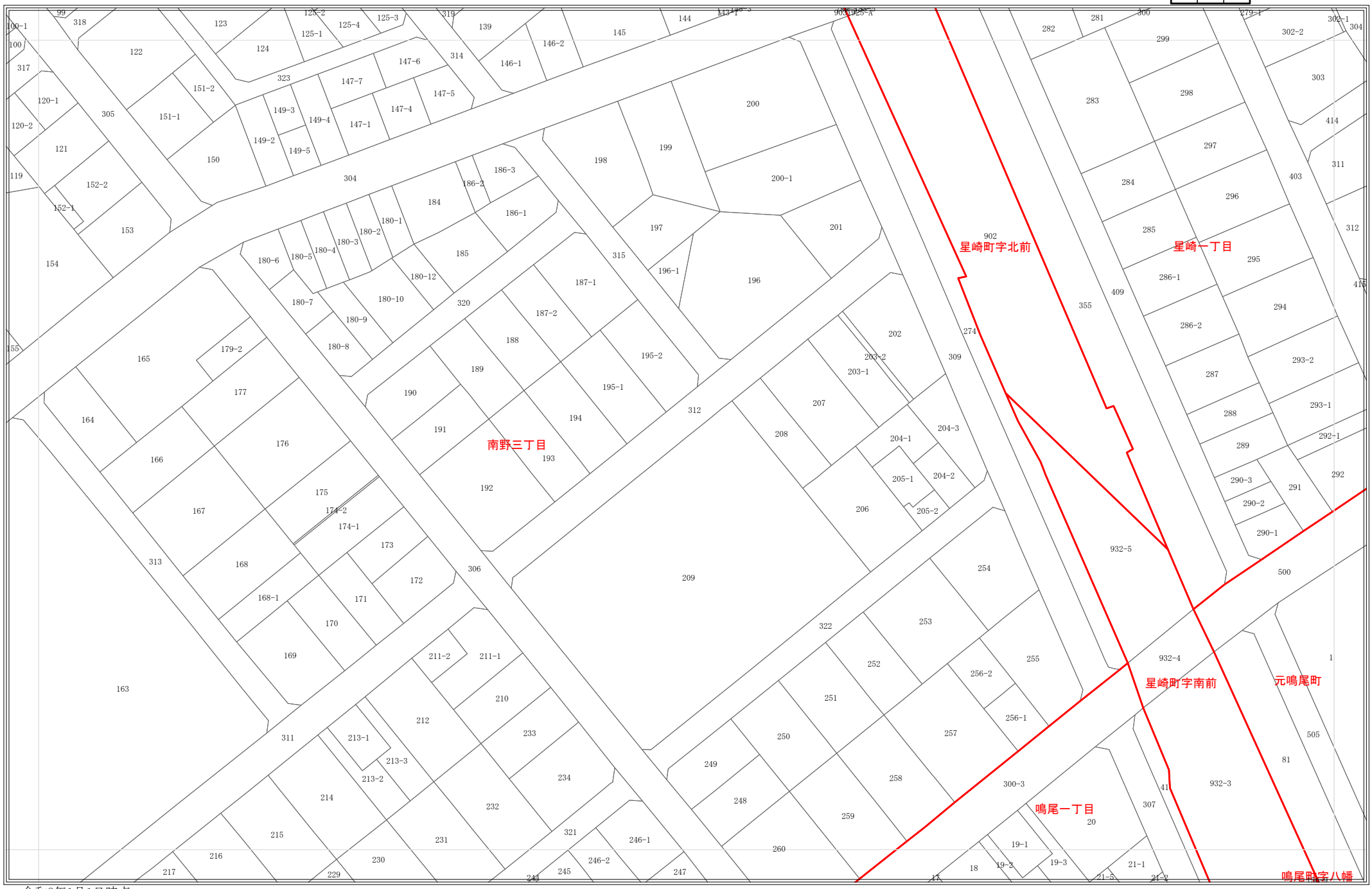

令和8年1月1日時点
・この図面は課税のために作成した図面です。権利関係等の根拠になるものではありません。
・無地番については、Nまたは名古屋市の内部管理番号（例：9876543-A)が表示されている場合があります。

0 25 50 100 メートル

1:1,200

4851

地番参考図

4807	4808	4809
4850	4851	4852
4891	4892	4893

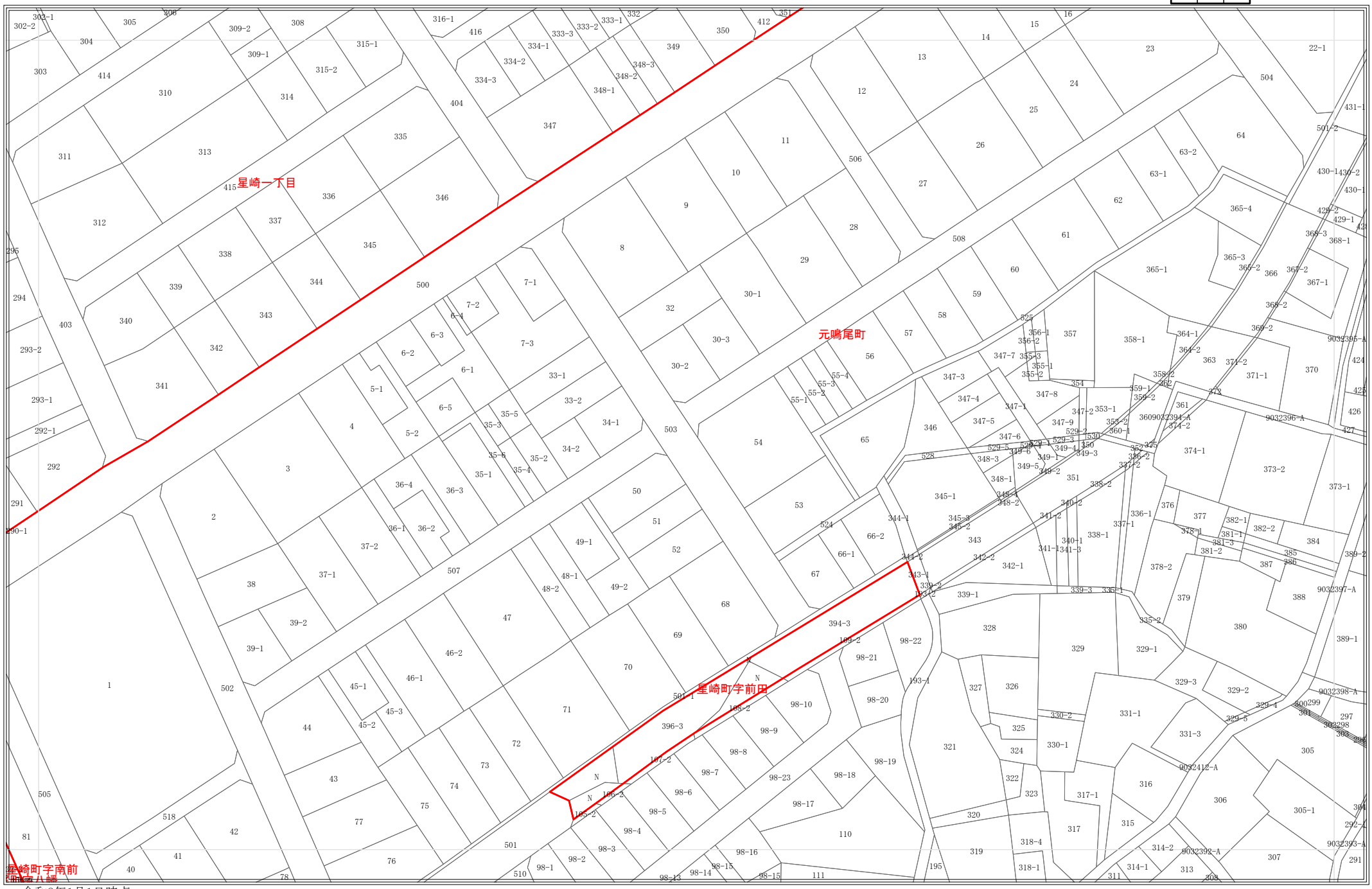

令和8年1月1日時点
・この図面は課税のために作成した図面です。権利関係等の根拠になるものではありません。
・無地番については、Nまたは名古屋市の内部管理番号（例：9876543-A)が表示されている場合があります。

0 25 50 100 メートル

1:1,200

4852

地番参考図

4808	4809	4810
4851	4852	4853
4892	4893	4894

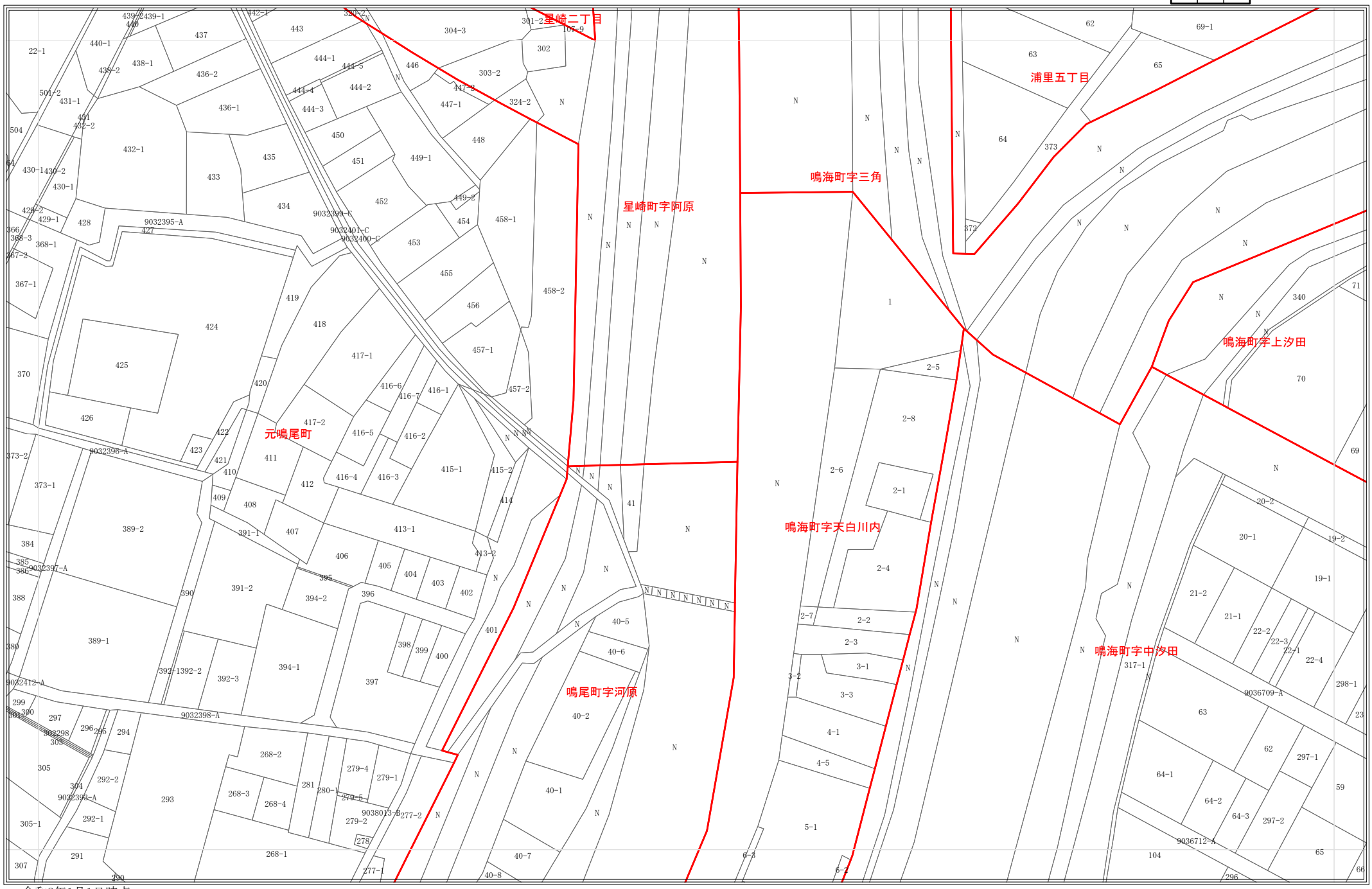

令和8年1月1日時点
・この図面は課税のために作成した図面です。権利関係等の根拠になるものではありません。
・無地番については、Nまたは名古屋市の内部管理番号（例：9876543-A)が表示されている場合があります。

0 25 50 100 メートル

1:1,200

4882

地番参考図

4840	4841	4842
4881	4882	4883
4923	4924	4925

令和8年1月1日時点
・この図面は課税のために作成した図面です。権利関係等の根拠になるものではありません。
・無地番については、Nまたは名古屋市の内部管理番号（例：9876543-A)が表示されている場合があります。

0 25 50 100 メートル

1:1,200

4883

地番参考図

4841	4842	4843
4882	4883	4884
4924	4925	4926

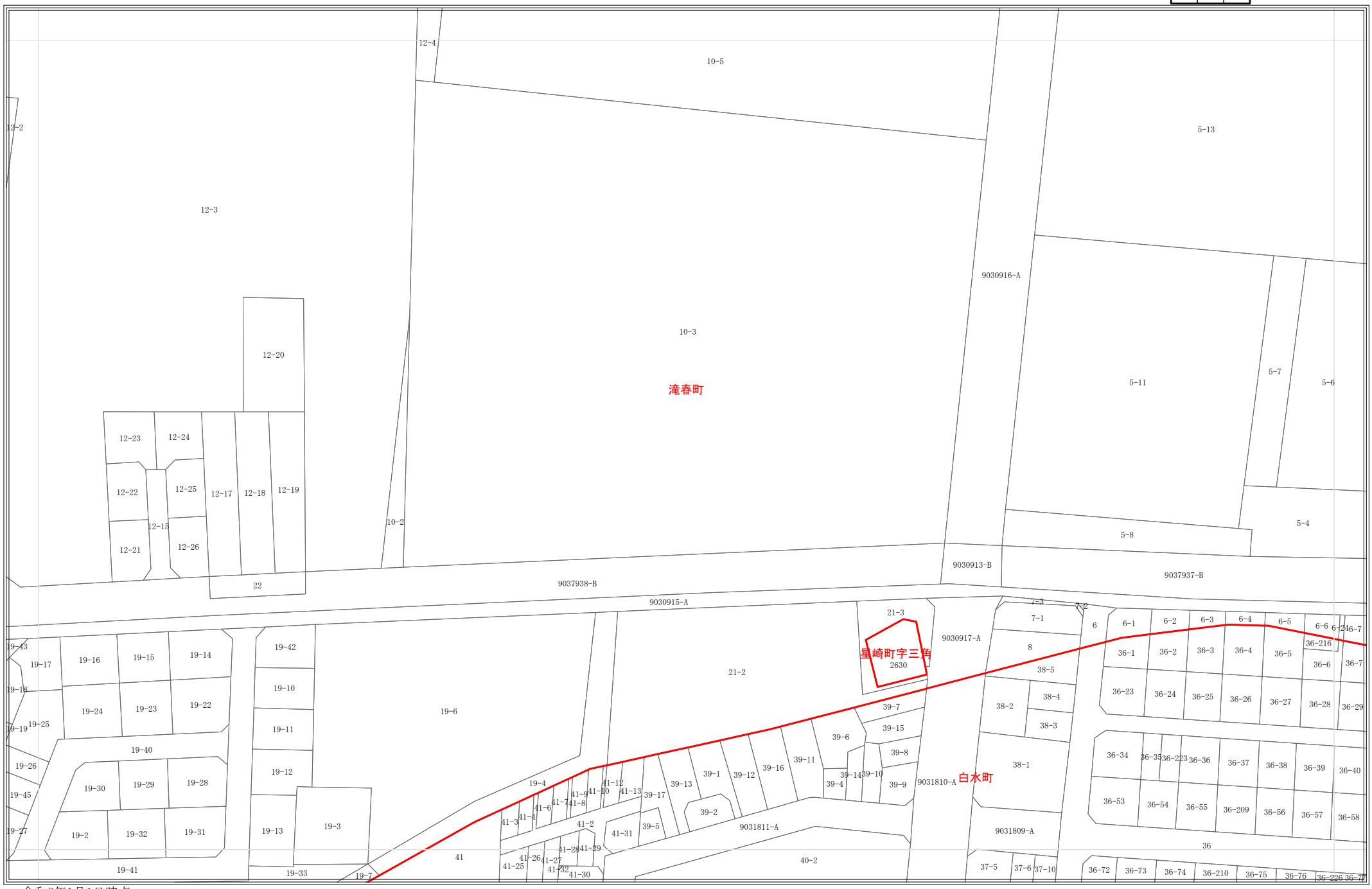

令和8年1月1日時点
・この図面は課税のために作成した図面です。権利関係等の根拠になるものではありません。
・無地番については、Nまたは名古屋市の内部管理番号（例：9876543-A)が表示されている場合があります。

0 25 50 100 メートル

1:1,200

4884

地番参考図

4842	4843	4844
4883	4884	4885
4925	4926	4927

令和8年1月1日時点
・この図面は課税のために作成した図面です。権利関係等の根拠になるものではありません。
・無地番については、Nまたは名古屋市の内部管理番号（例：9876543-A)が表示されている場合があります。

0 25 50 100 メートル

1:1,200

4885

地番参考図

4843	4844	4845
4884	4885	4886
4926	4927	4928

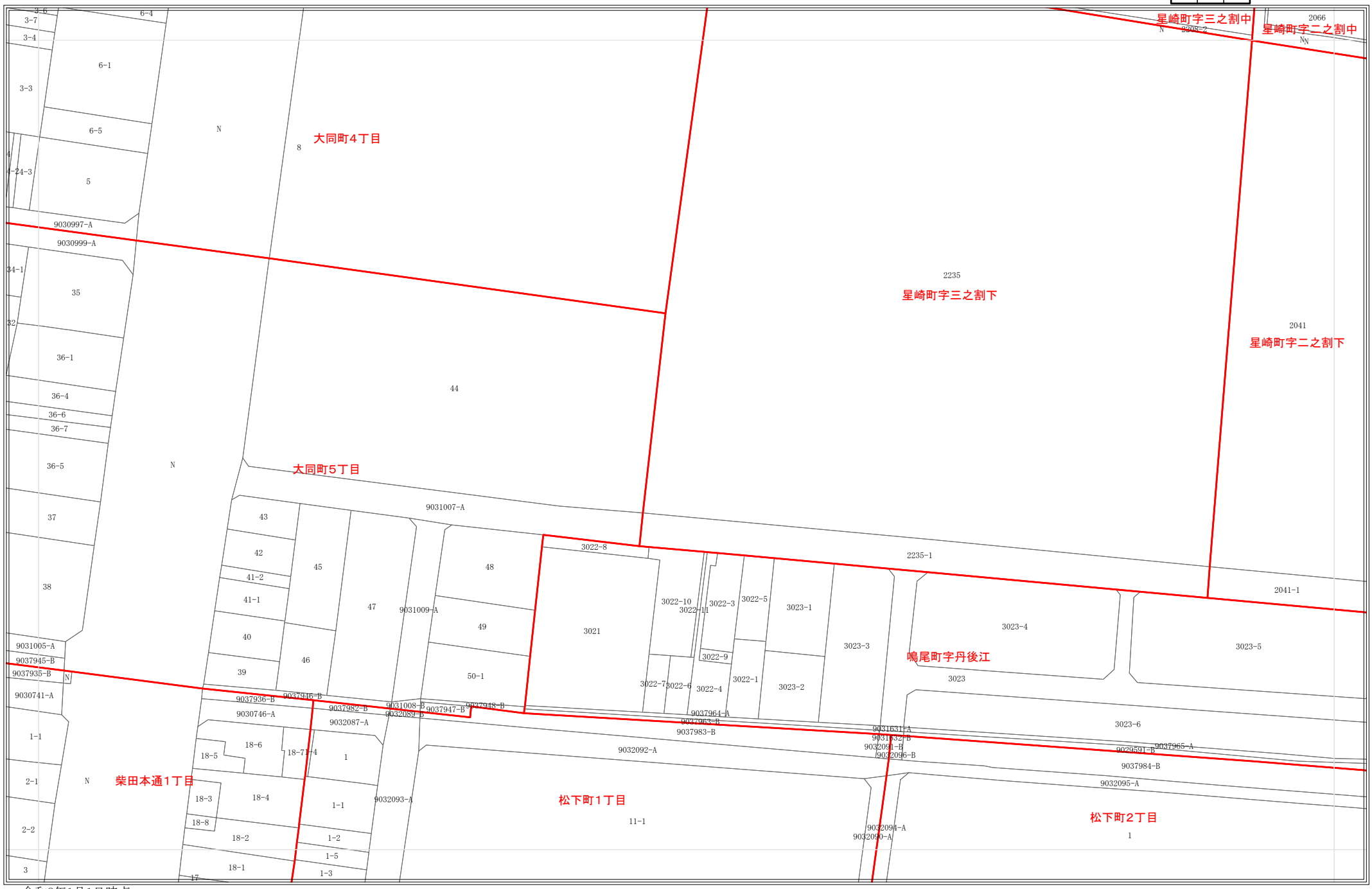

令和8年1月1日時点
・この図面は課税のために作成した図面です。権利関係等の根拠になるものではありません。
・無地番については、Nまたは名古屋市の内部管理番号（例：9876543-A)が表示されている場合があります。

0 25 50 100 メートル

1:1,200

4886

地番参考図

4844	4845	4846
4885	4886	4887
4927	4928	4929

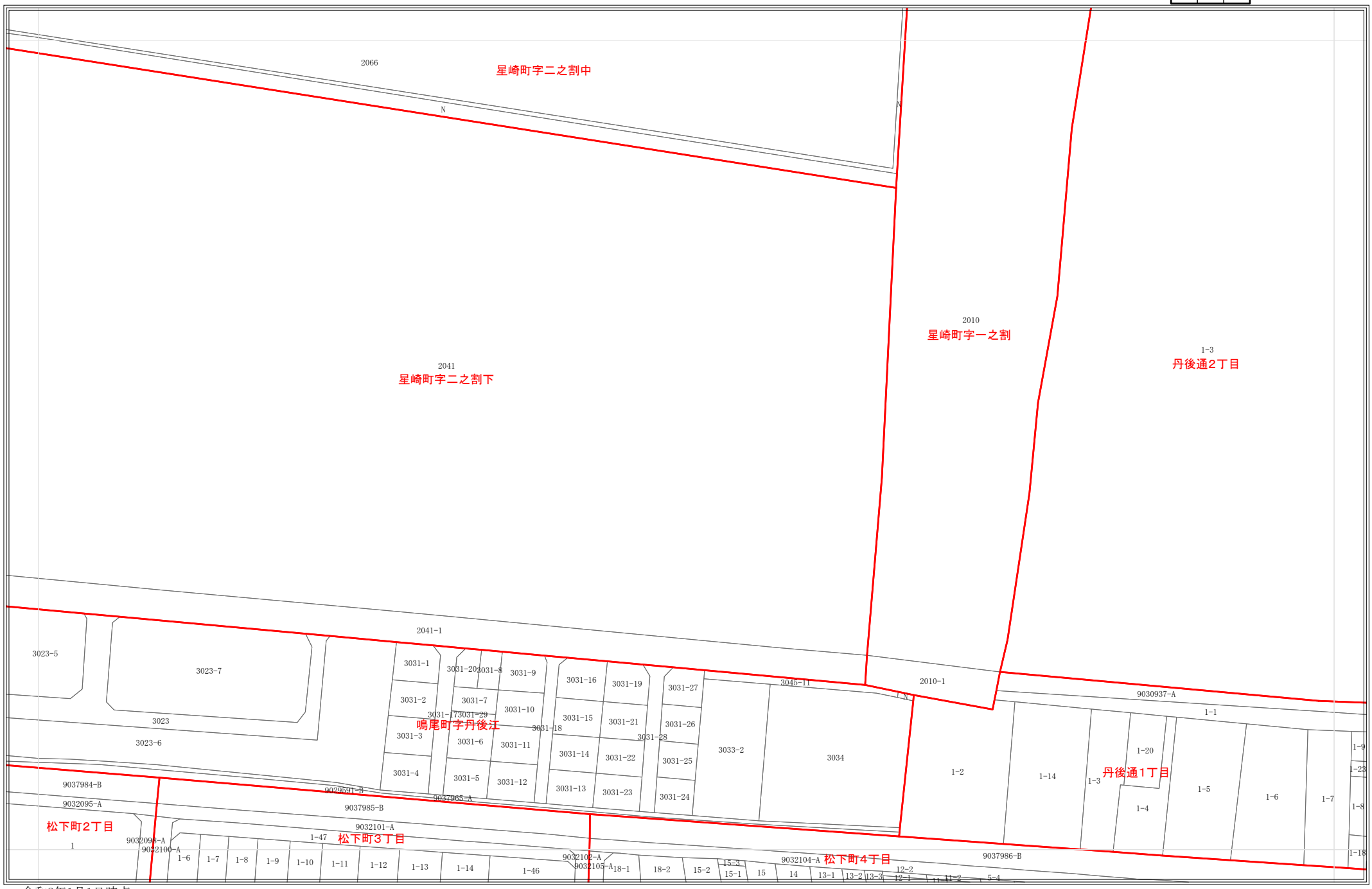

令和8年1月1日時点
・この図面は課税のために作成した図面です。権利関係等の根拠になるものではありません。
・無地番については、Nまたは名古屋市の内部管理番号（例：9876543-A)が表示されている場合があります。

0 25 50 100 メートル

1:1,200

4887

地番参考図

4845	4846	4847
4886	4887	4888
4928	4929	4930

令和8年1月1日時点
・この図面は課税のために作成した図面です。権利関係等の根拠になるものではありません。
・無地番については、Nまたは名古屋市の内部管理番号（例：9876543-A)が表示されている場合があります。

0 25 50 100 メートル

1:1,200

4888

地番参考図

4846	4847	4848
4887	4888	4889
4929	4930	4931

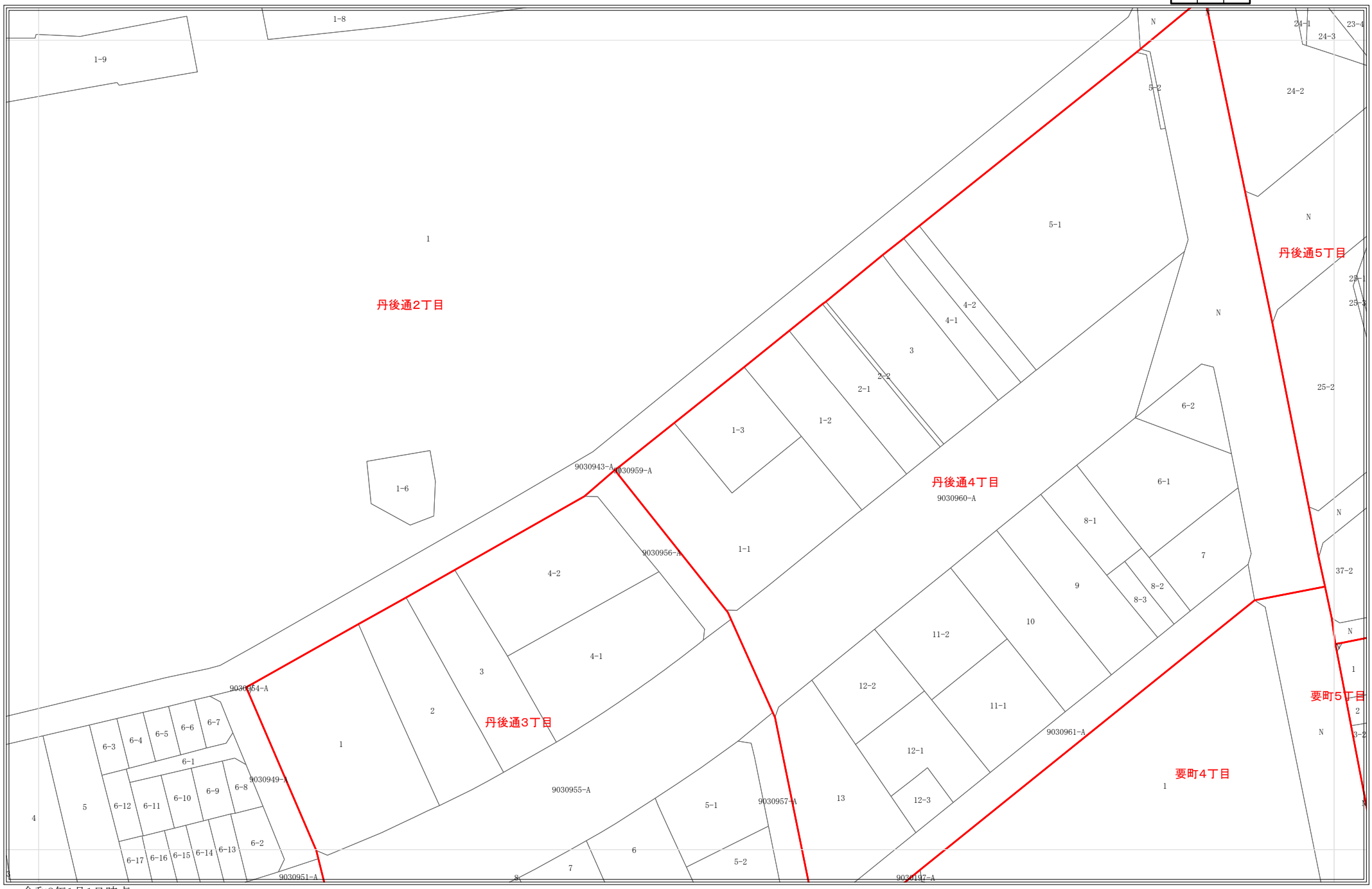

令和8年1月1日時点
・この図面は課税のために作成した図面です。権利関係等の根拠になるものではありません。
・無地番については、Nまたは名古屋市の内部管理番号（例：9876543-A)が表示されている場合があります。

0 25 50 100 メートル

1:1,200

4889

地番参考図

4847	4848	4849
4888	4889	4890
4930	4931	4932

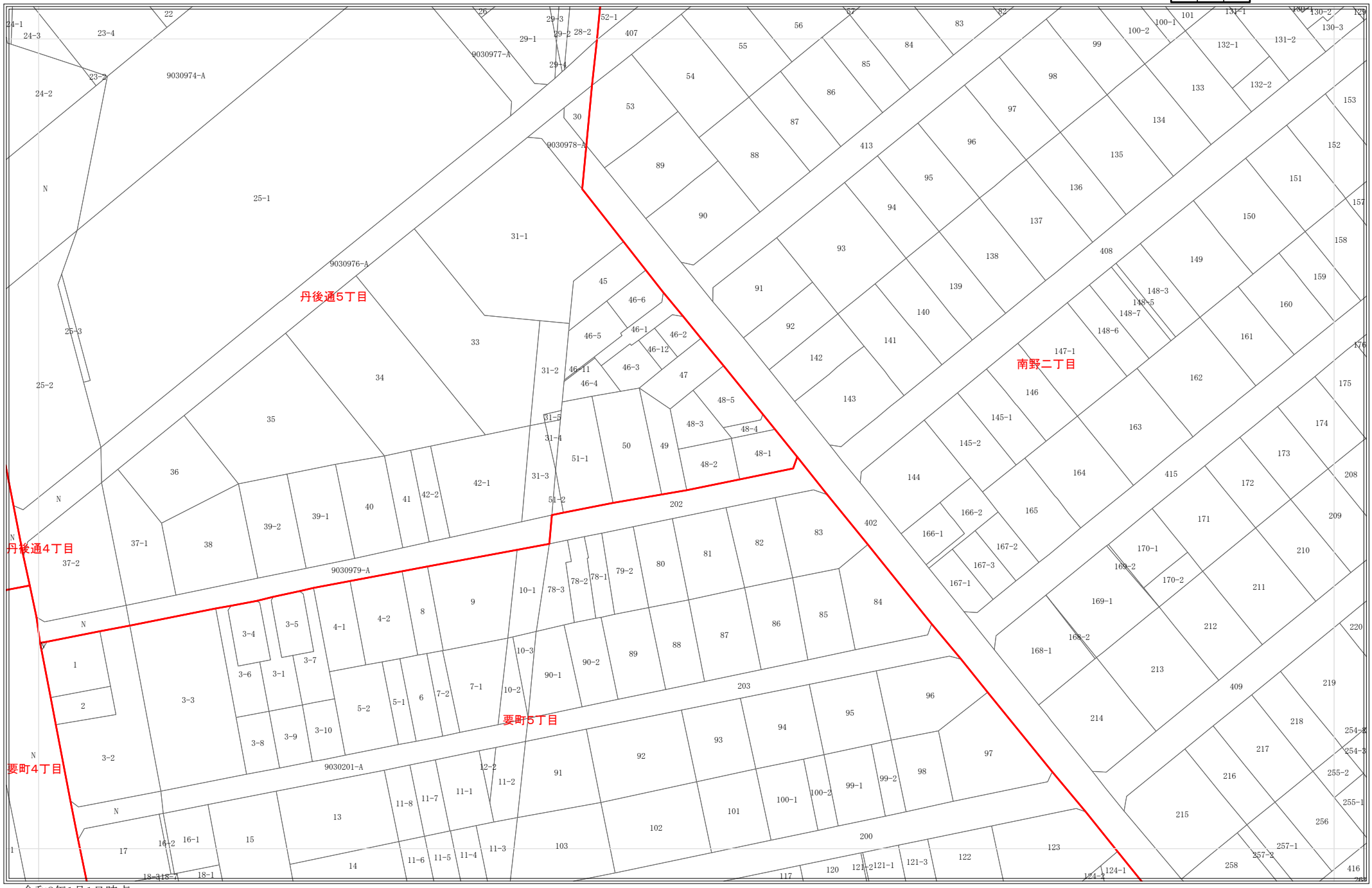

令和8年1月1日時点
・この図面は課税のために作成した図面です。権利関係等の根拠になるものではありません。
・無地番については、Nまたは名古屋市の内部管理番号（例：9876543-A)が表示されている場合があります。

0 25 50 100 メートル

1:1,200

4890

地番参考図

4848	4849	4850
4889	4890	4891
4931	4932	4933

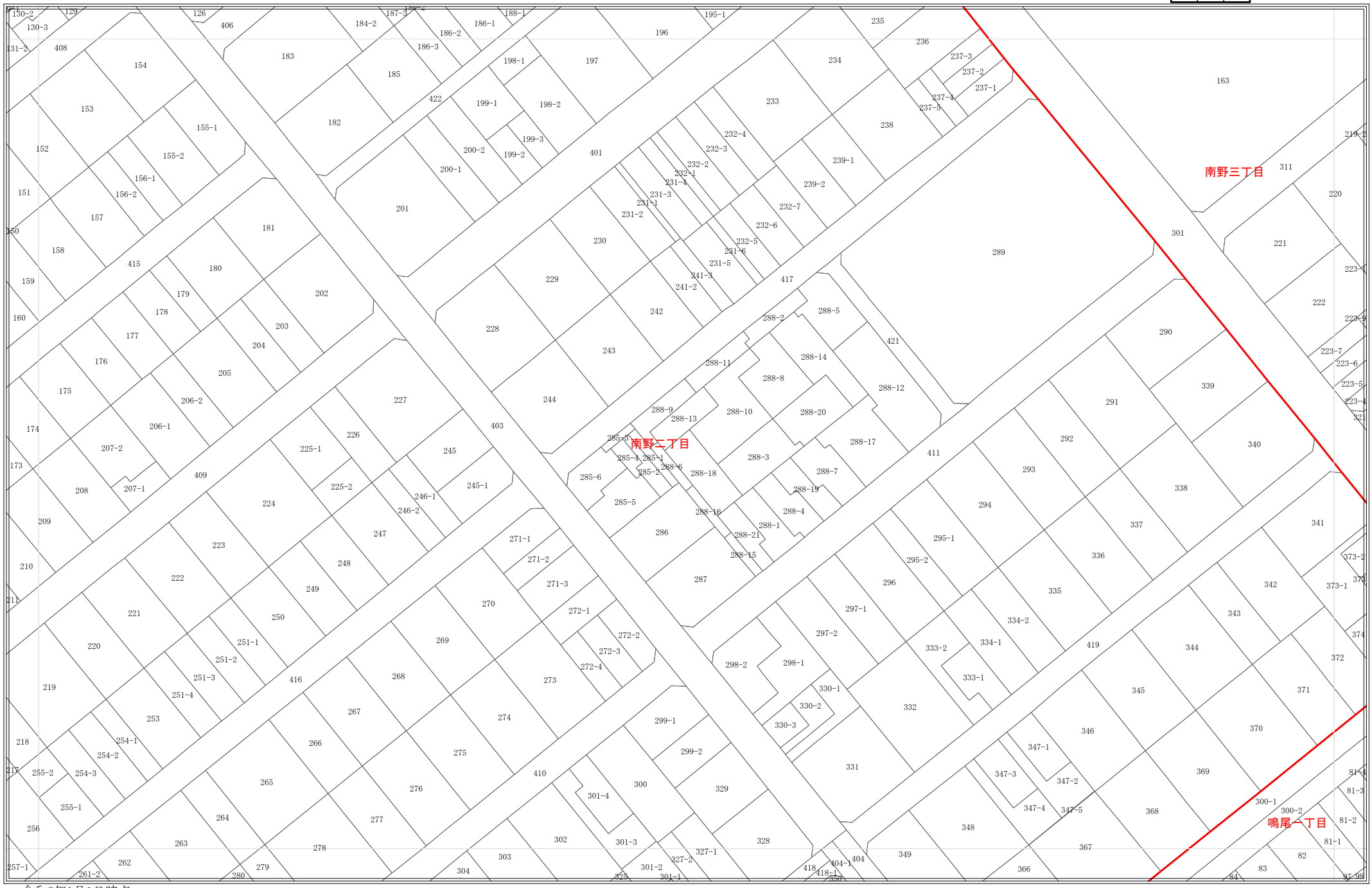

令和8年1月1日時点
・この図面は課税のために作成した図面です。権利関係等の根拠になるものではありません。
・無地番については、Nまたは名古屋市の内部管理番号（例：9876543-A)が表示されている場合があります。

0 25 50 100 メートル

1:1,200

4891

地番参考図

4849	4850	4851
4890	4891	4892
4932	4933	4934

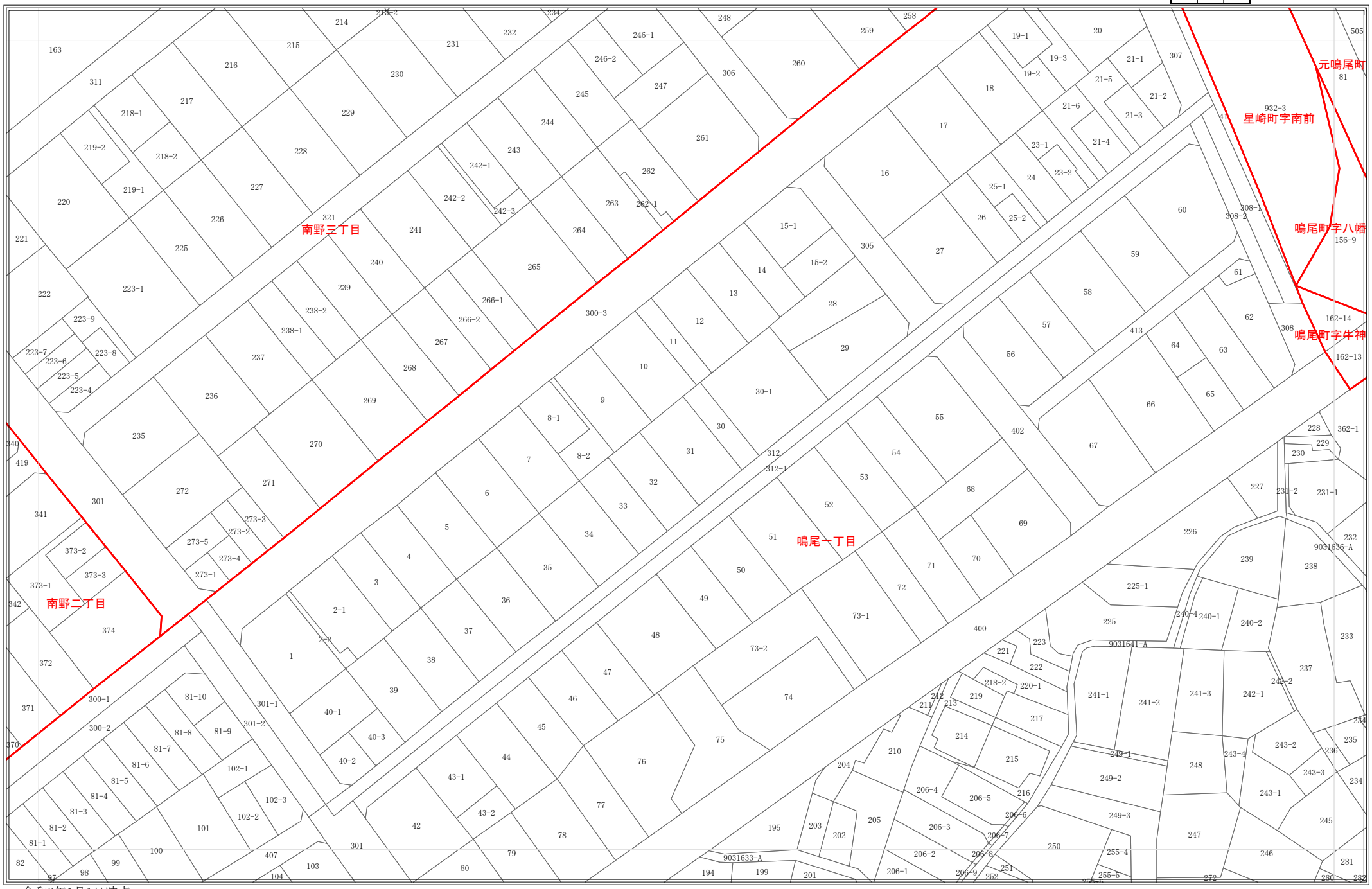

令和8年1月1日時点
・この図面は課税のために作成した図面です。権利関係等の根拠になるものではありません。
・無地番については、Nまたは名古屋市の内部管理番号（例：9876543-A)が表示されている場合があります。

0 25 50 100 メートル

1:1,200

4892

地番参考図

4850	4851	4852
4891	4892	4893
4933	4934	4935

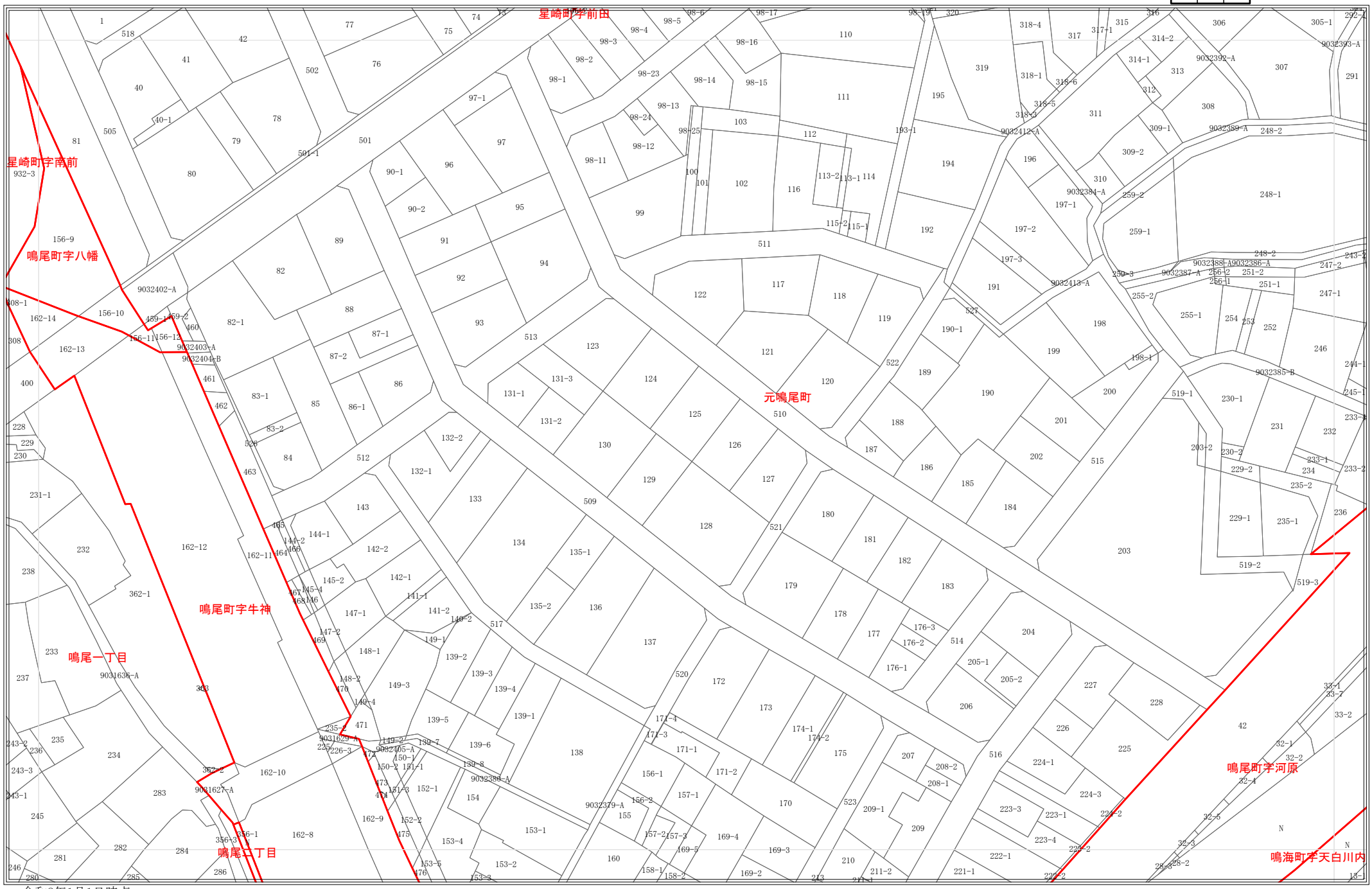

令和8年1月1日時点
・この図面は課税のために作成した図面です。権利関係等の根拠になるものではありません。
・無地番については、Nまたは名古屋市の内部管理番号（例：9876543-A)が表示されている場合があります。

0 25 50 100 メートル

1:1,200

4893

地番参考図

4851	4852	4853
4892	4893	4894
4934	4935	4936

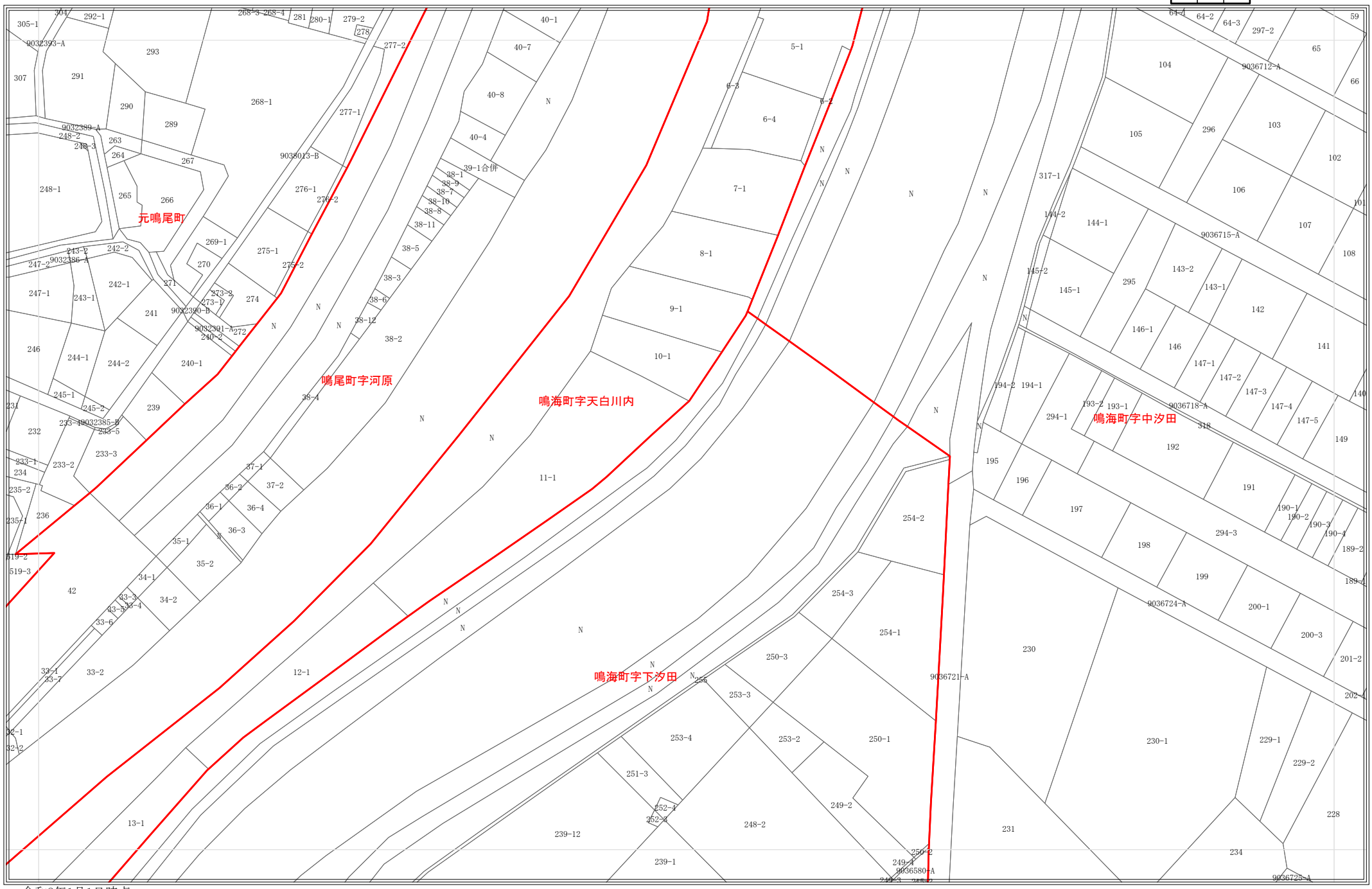

令和8年1月1日時点
・この図面は課税のために作成した図面です。権利関係等の根拠になるものではありません。
・無地番については、Nまたは名古屋市の内部管理番号（例：9876543-A)が表示されている場合があります。

0 25 50 100 メートル

1:1,200

4924

地番参考図

4881	4882	4883
4923	4924	4925
4965	4966	4967

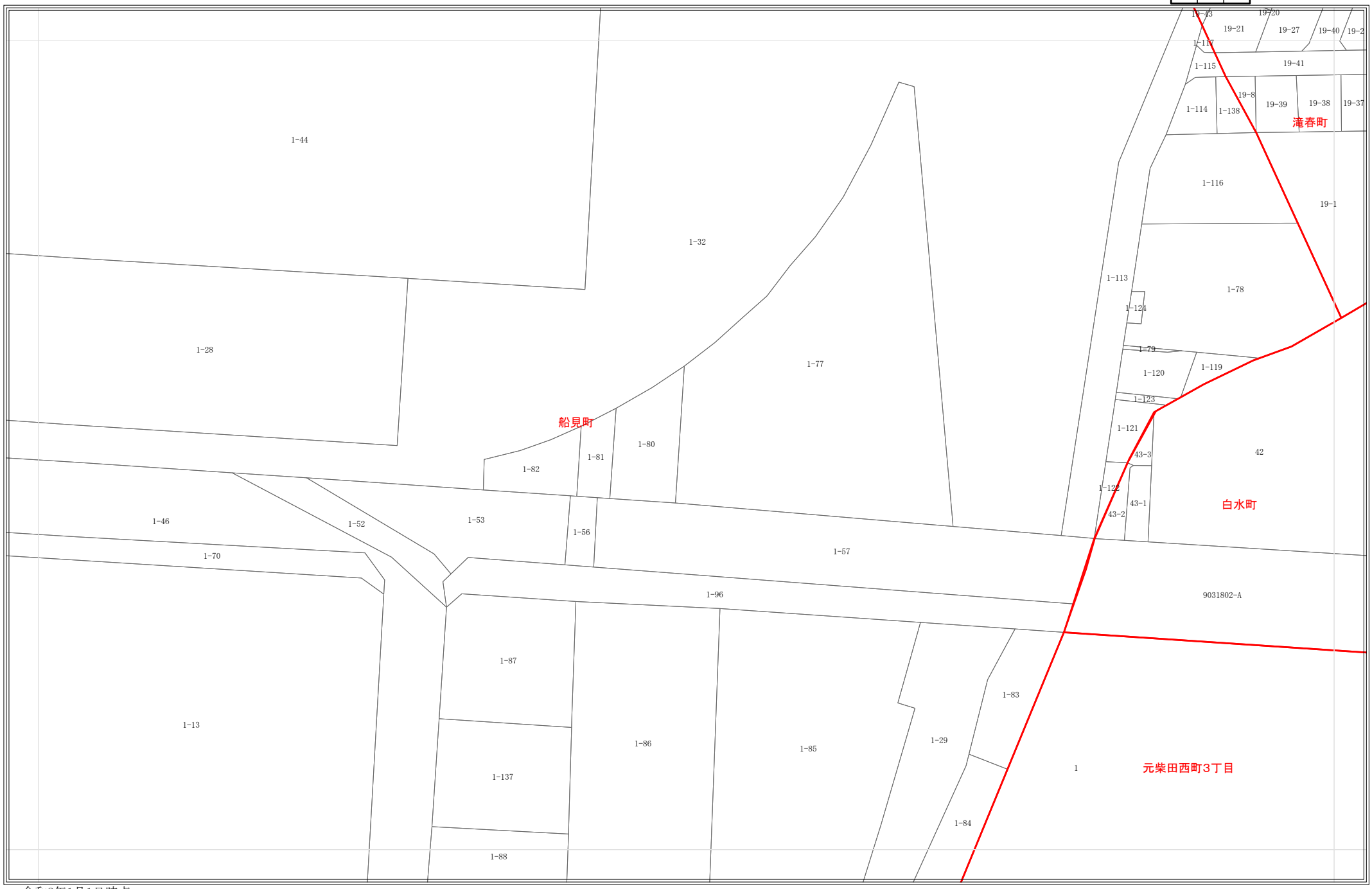

令和8年1月1日時点
・この図面は課税のために作成した図面です。権利関係等の根拠になるものではありません。
・無地番については、Nまたは名古屋市の内部管理番号（例：9876543-A)が表示されている場合があります。

0 25 50 100 メートル

1:1,200

4925

地番参考図

4882	4883	4884
4924	4925	4926
4966	4967	4968

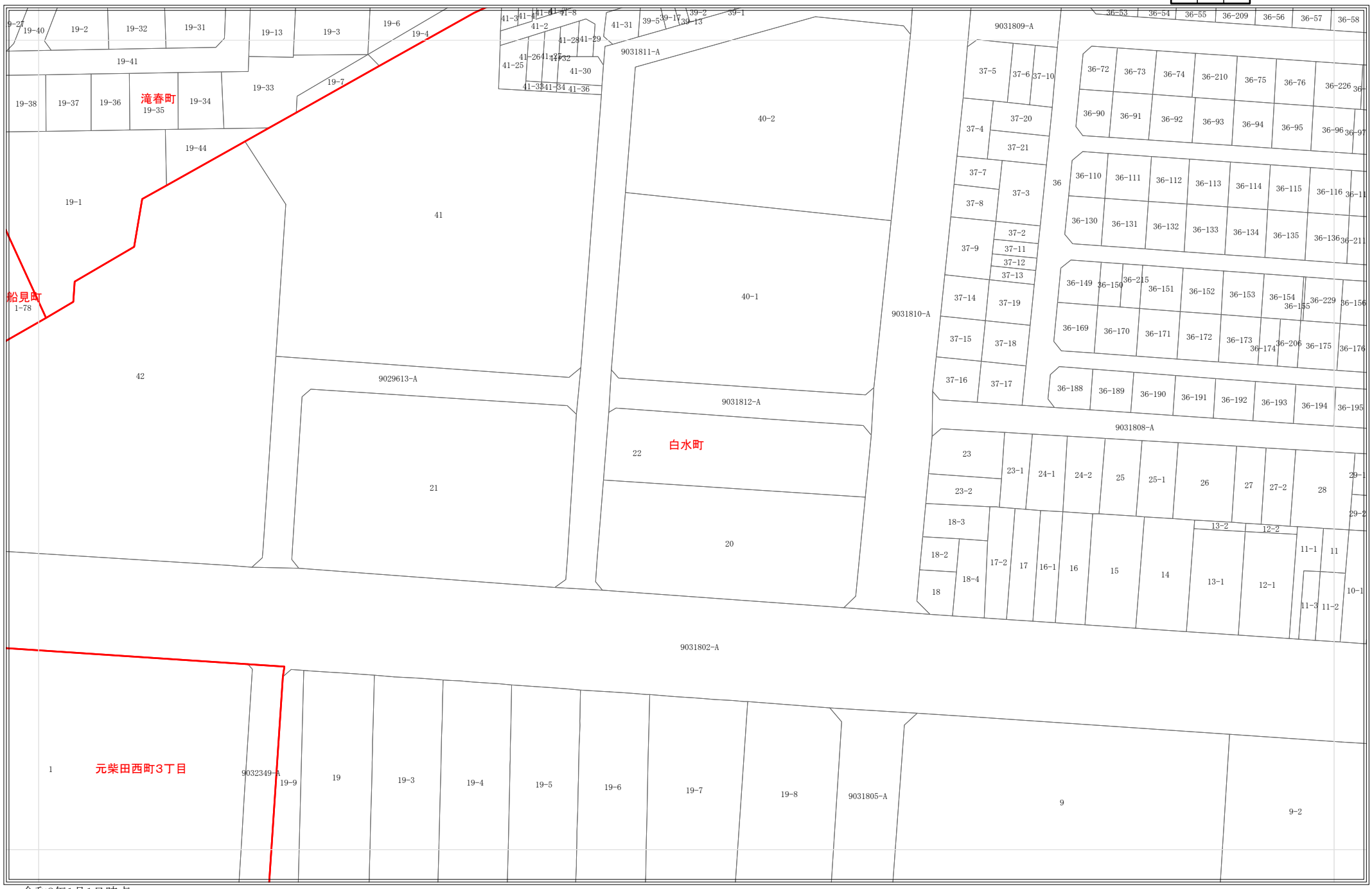

令和8年1月1日時点
・この図面は課税のために作成した図面です。権利関係等の根拠になるものではありません。
・無地番については、Nまたは名古屋市の内部管理番号（例：9876543-A)が表示されている場合があります。

0 25 50 100 メートル

1:1,200

4926

地番参考図

4883	4884	4885
4925	4926	4927
4967	4968	4969

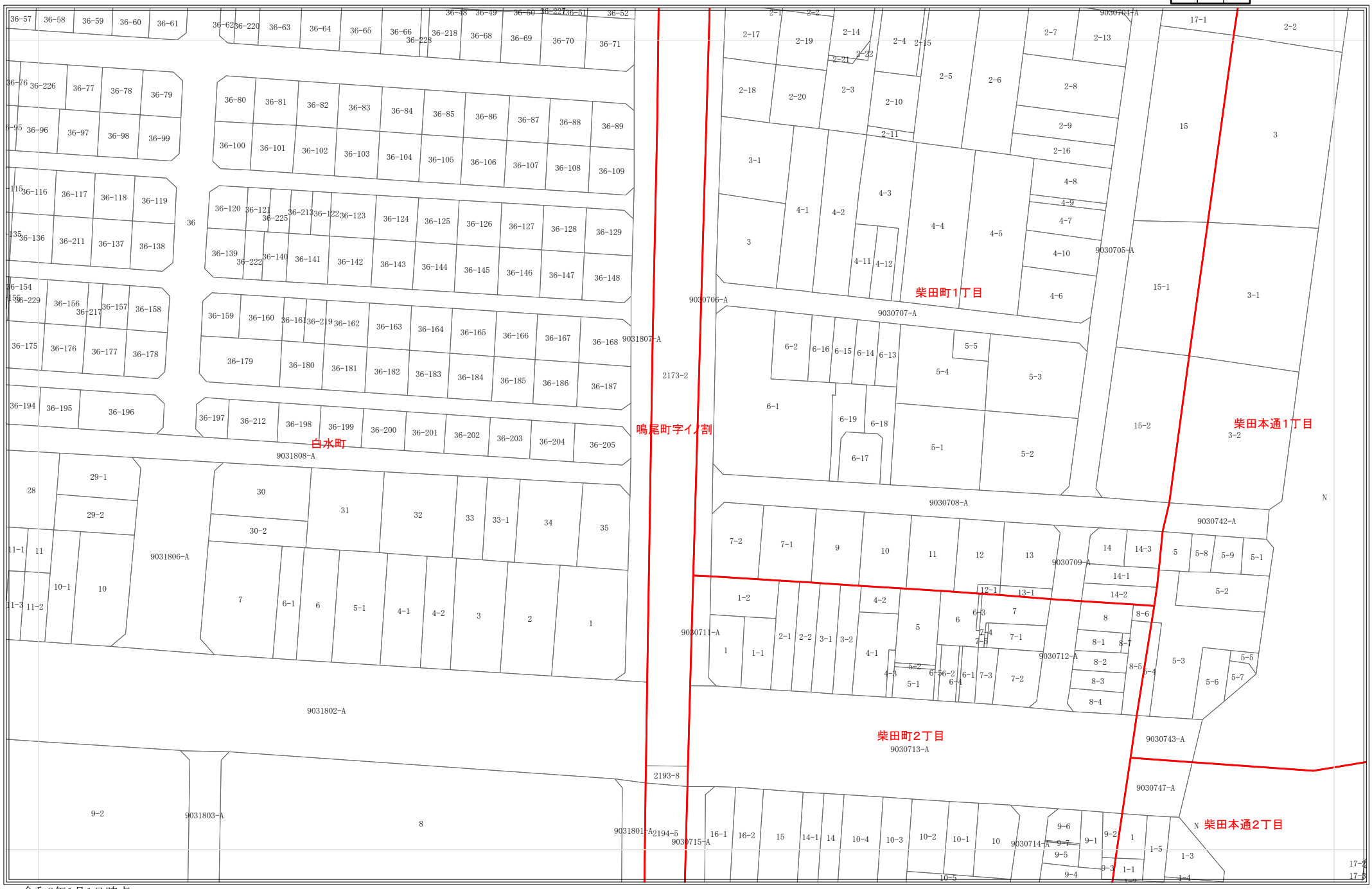

令和8年1月1日時点
・この図面は課税のために作成した図面です。権利関係等の根拠になるものではありません。
・無地番については、Nまたは名古屋市の内部管理番号（例：9876543-A)が表示されている場合があります。

0 25 50 100 メートル

1:1,200

4927

地番参考図

4884	4885	4886
4926	4927	4928
4968	4969	4970

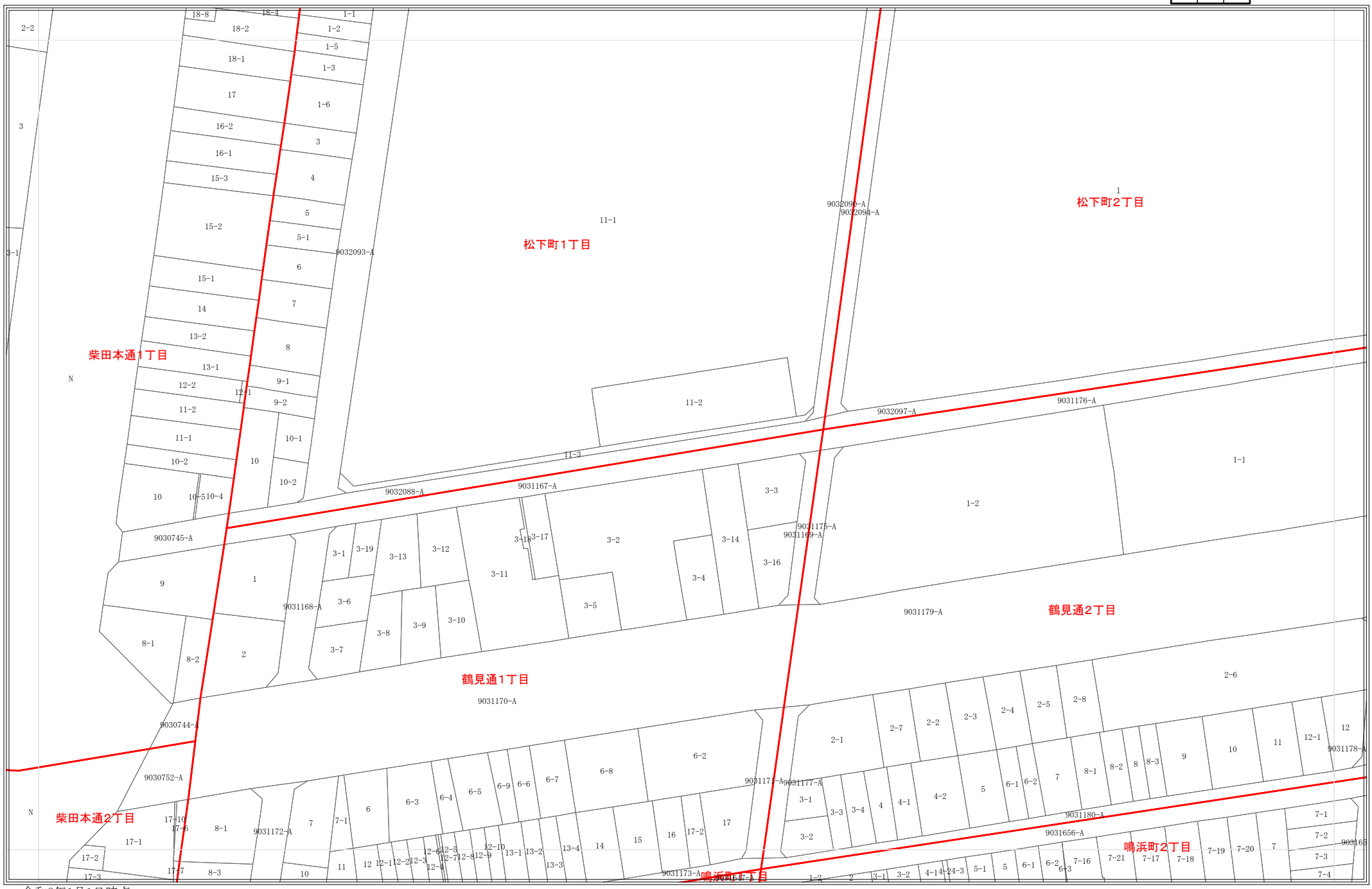

令和8年1月1日時点
・この図面は課税のために作成した図面です。権利関係等の根拠になるものではありません。
・無地番については、Nまたは名古屋市の内部管理番号（例：9876543-A)が表示されている場合があります。

0 25 50 100 メートル

1:1,200

4928

地番参考図

4885	4886	4887
4927	4928	4929
4969	4970	4971

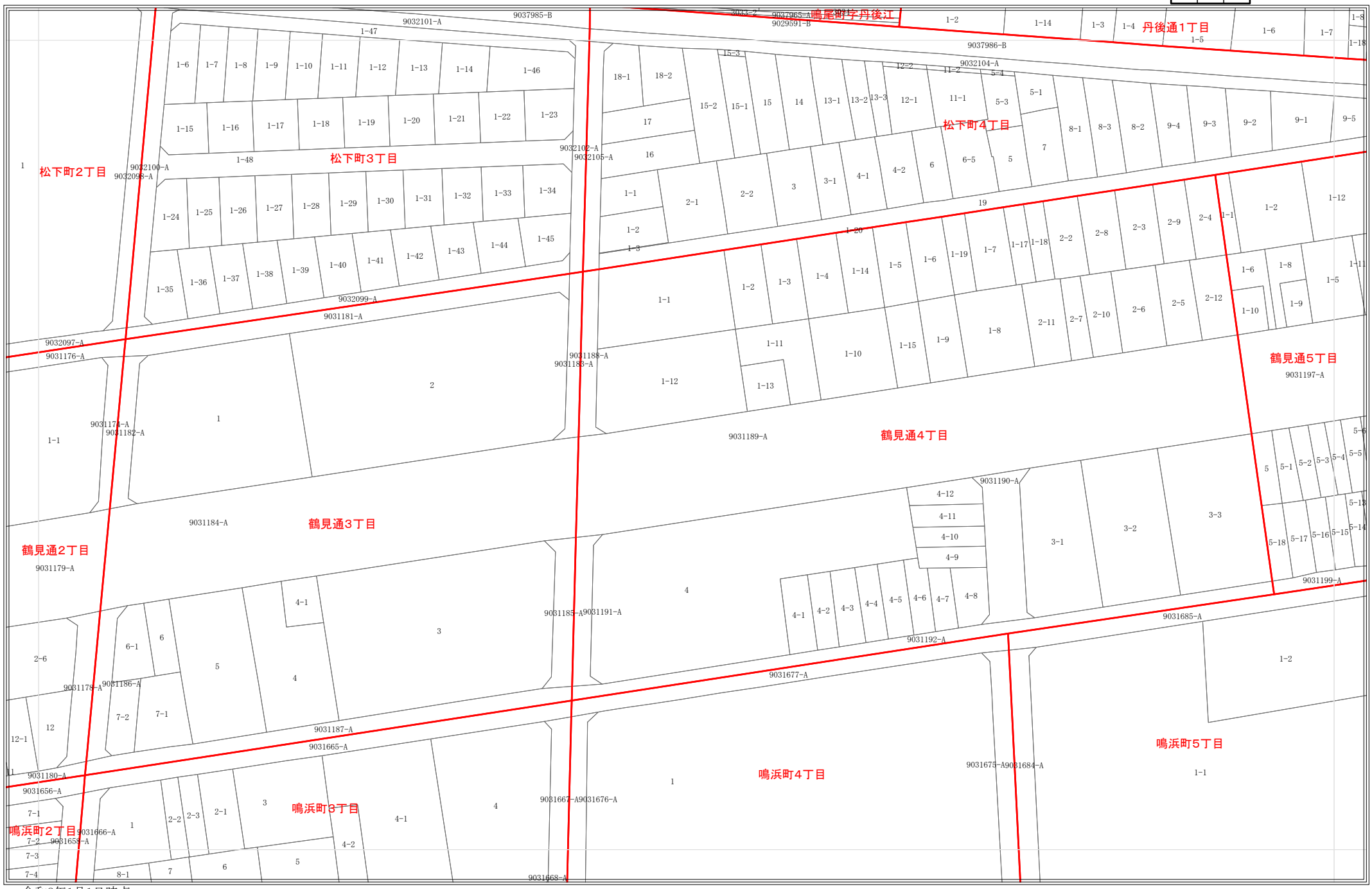

令和8年1月1日時点
・この図面は課税のために作成した図面です。権利関係等の根拠になるものではありません。
・無地番については、Nまたは名古屋市の内部管理番号（例：9876543-A)が表示されている場合があります。

0 25 50 100 メートル

1:1,200

4929

地番参考図

4886	4887	4888
4928	4929	4930
4970	4971	4972

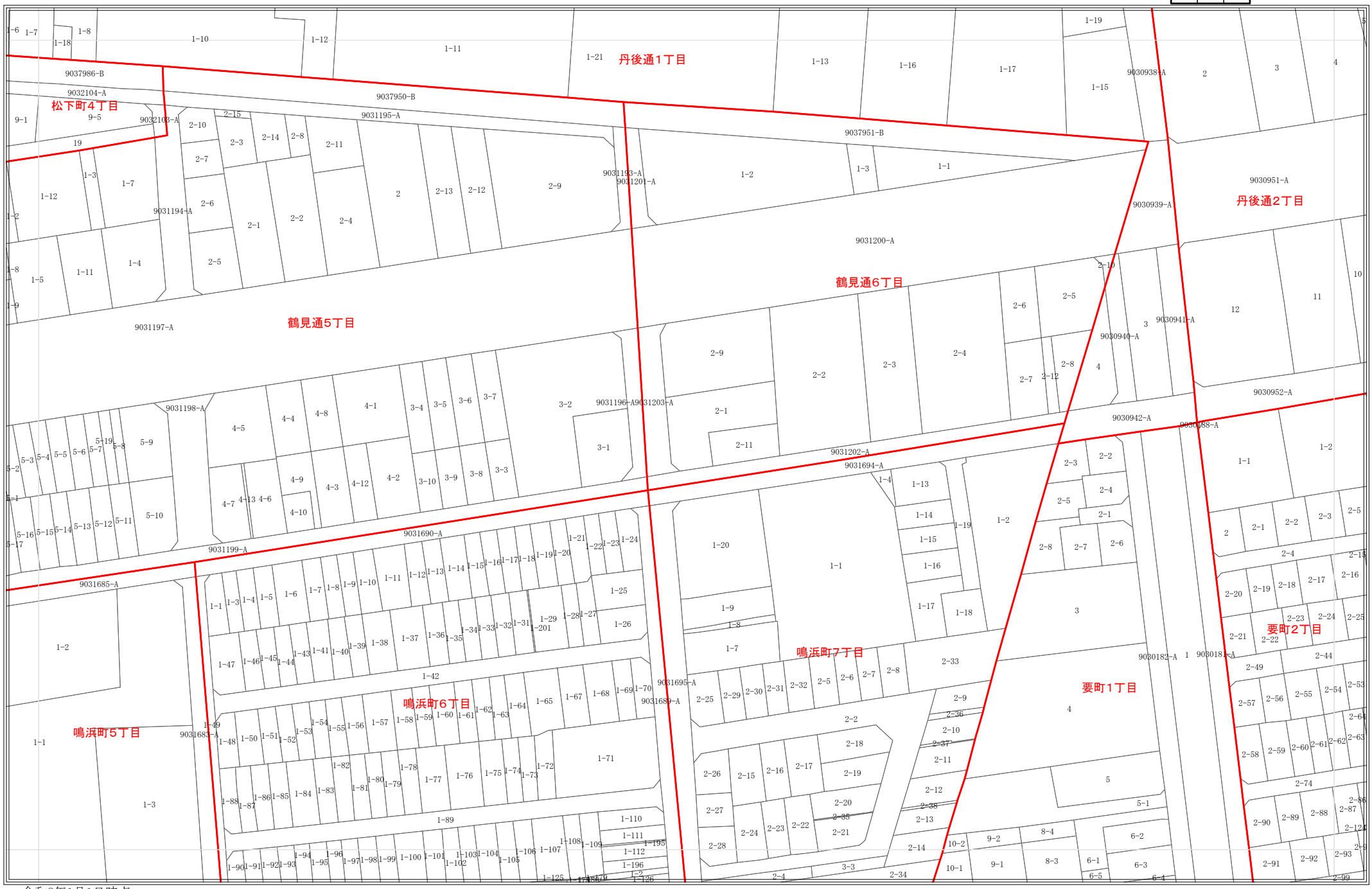

令和8年1月1日時点
・この図面は課税のために作成した図面です。権利関係等の根拠になるものではありません。
・無地番については、Nまたは名古屋市の内部管理番号（例：9876543-A)が表示されている場合があります。

0 25 50 100 メートル

1:1,200

4930

地番参考図

4887	4888	4889
4929	4930	4931
4971	4972	4973

令和8年1月1日時点
・この図面は課税のために作成した図面です。権利関係等の根拠になるものではありません。
・無地番については、Nまたは名古屋市の内部管理番号（例：9876543-A)が表示されている場合があります。

0 25 50 100 メートル

1:1,200

4931

地番参考図

4888	4889	4890
4930	4931	4932
4972	4973	4974

令和8年1月1日時点
・この図面は課税のために作成した図面です。権利関係等の根拠になるものではありません。
・無地番については、Nまたは名古屋市の内部管理番号（例：9876543-A)が表示されている場合があります。

0 25 50 100 メートル

1:1,200

4932

地番参考図

4889	4890	4891
4931	4932	4933
4973	4974	4975

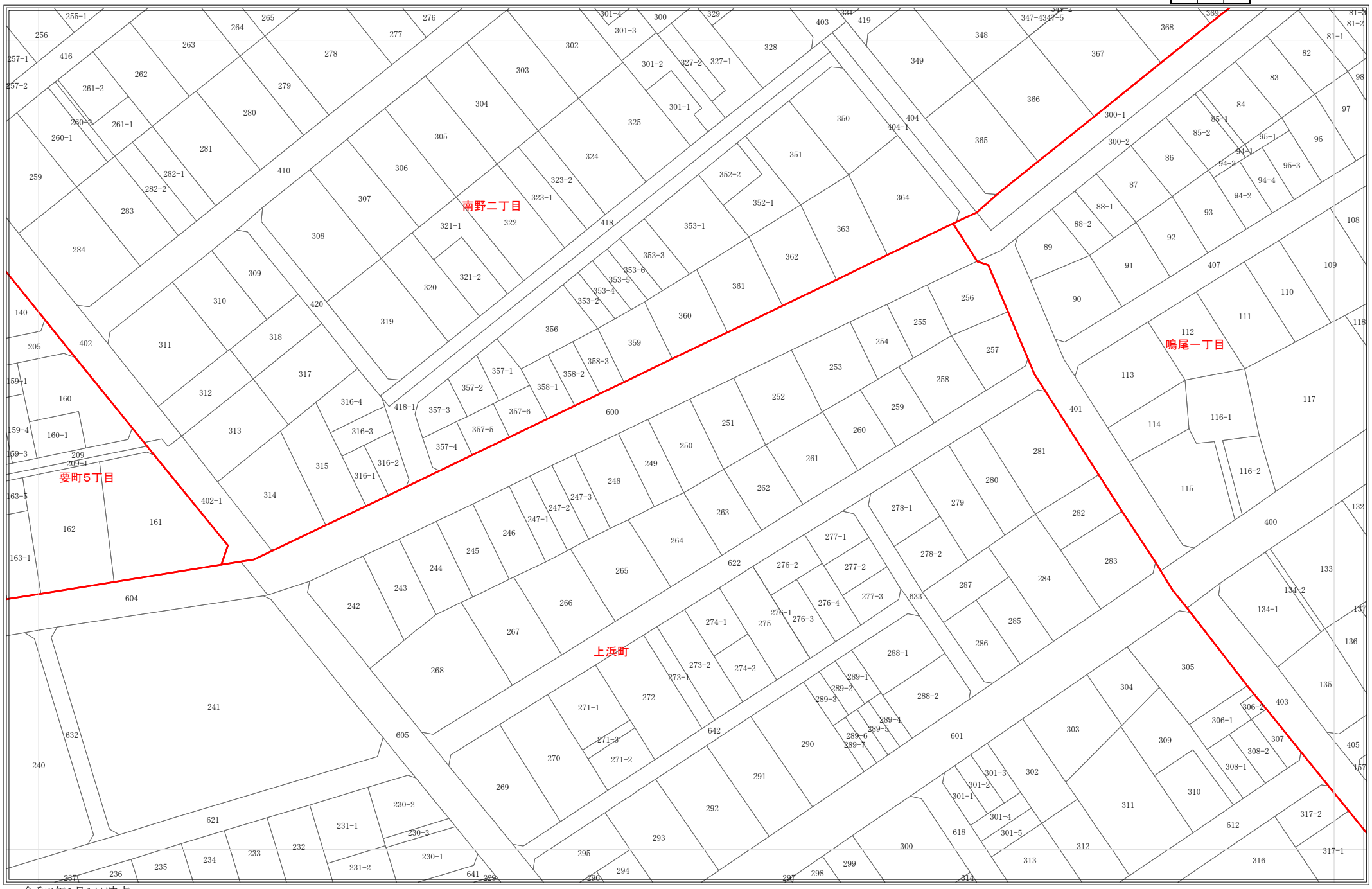

令和8年1月1日時点
・この図面は課税のために作成した図面です。権利関係等の根拠になるものではありません。
・無地番については、Nまたは名古屋市の内部管理番号（例：9876543-A)が表示されている場合があります。

0 25 50 100 メートル

1:1,200

4933

地番参考図

4890	4891	4892
4932	4933	4934
4974	4975	4976

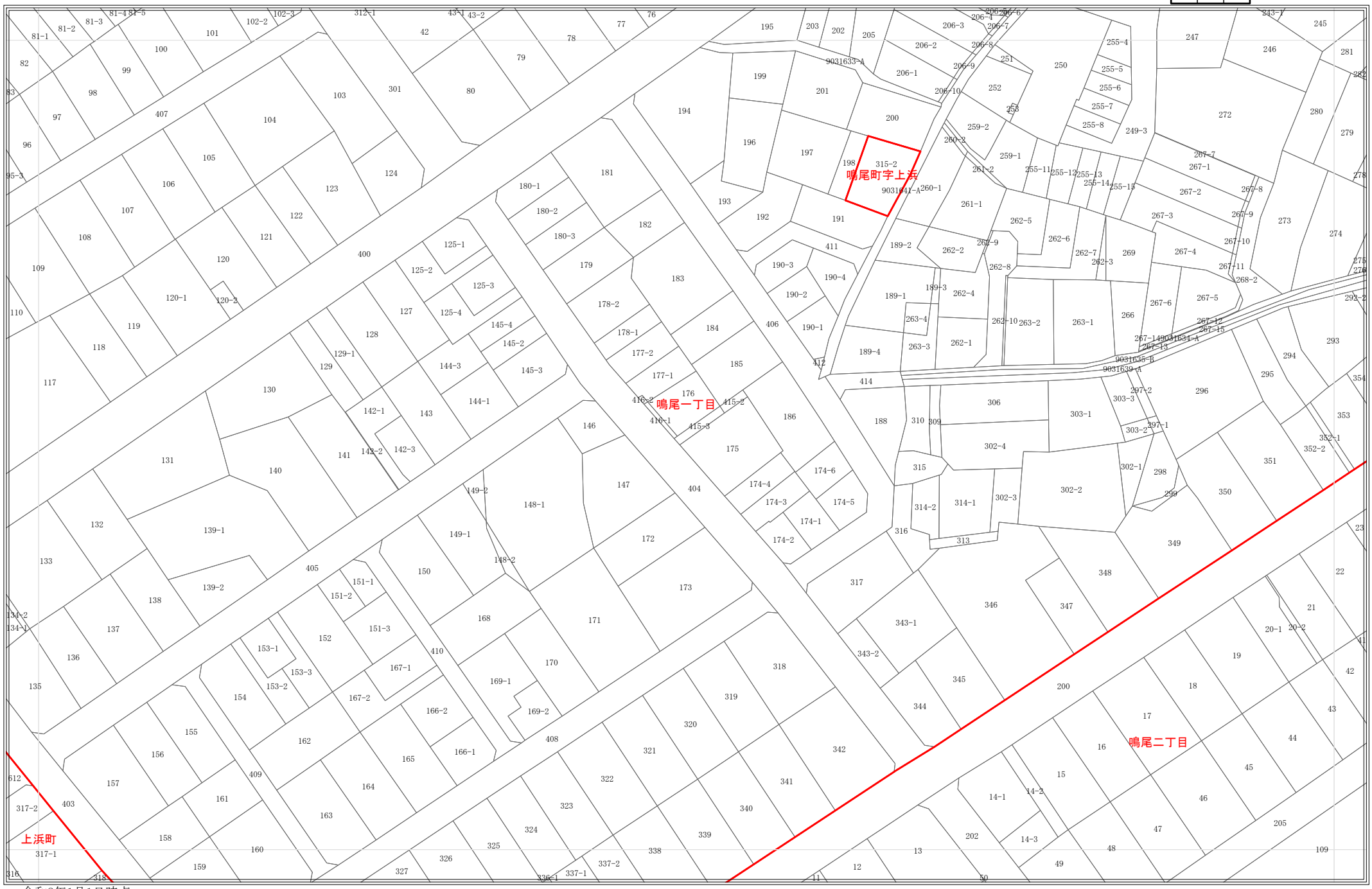

令和8年1月1日時点
・この図面は課税のために作成した図面です。権利関係等の根拠になるものではありません。
・無地番については、Nまたは名古屋市の内部管理番号（例：9876543-A)が表示されている場合があります。

0 25 50 100 メートル

1:1,200

4934

地番参考図

4891	4892	4893
4933	4934	4935
4975	4976	4977

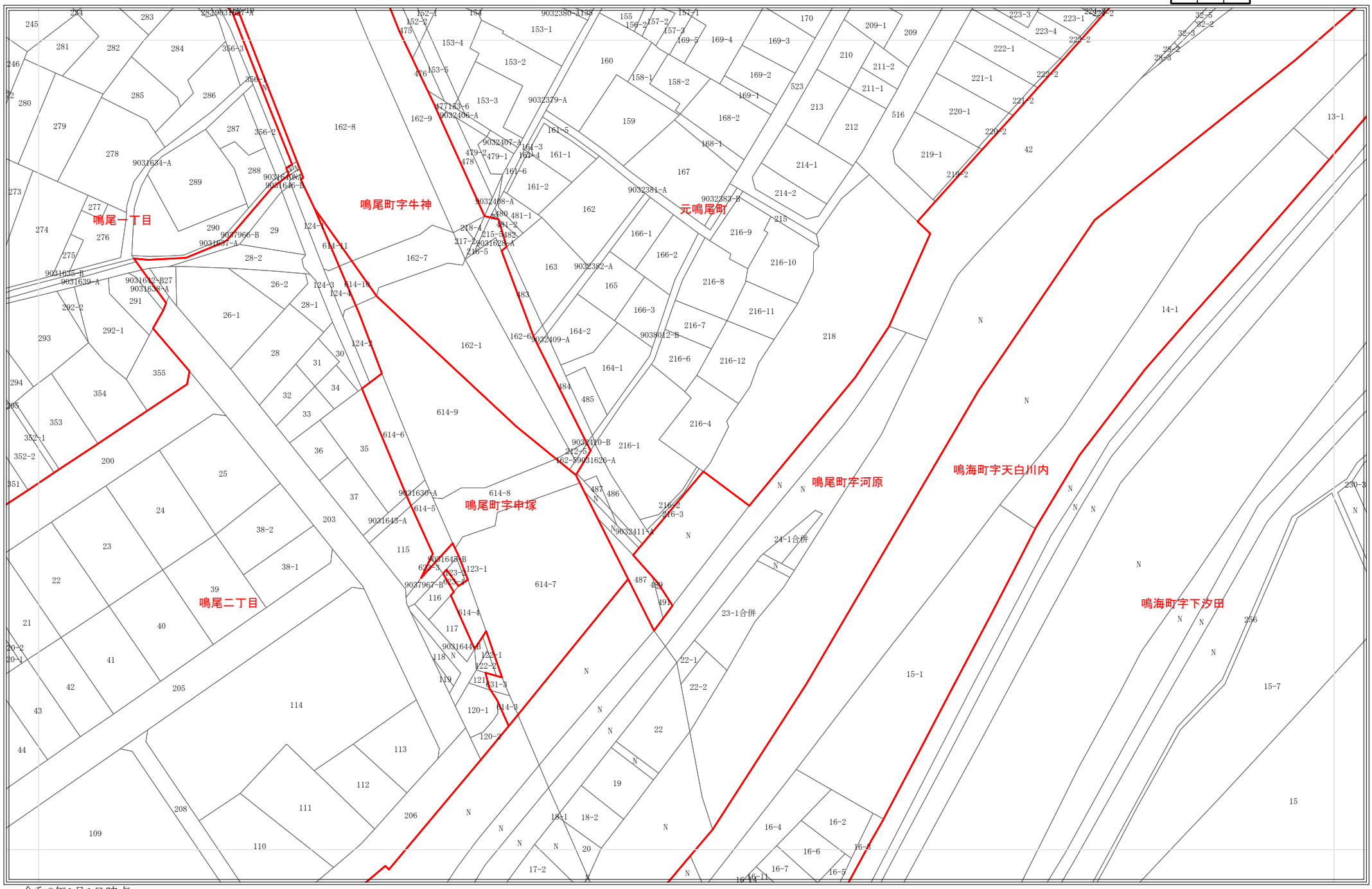

令和8年1月1日時点
・この図面は課税のために作成した図面です。権利関係等の根拠になるものではありません。
・無地番については、Nまたは名古屋市の内部管理番号（例：9876543-A)が表示されている場合があります。

0 25 50 100 メートル

1:1,200

4966

地番参考図

4923	4924	4925
4965	4966	4967
5010	5011	5012

令和8年1月1日時点
・この図面は課税のために作成した図面です。権利関係等の根拠になるものではありません。
・無地番については、Nまたは名古屋市の内部管理番号（例：9876543-A)が表示されている場合があります。

0 25 50 100 メートル

1:1,200

4967

地番参考図

4924	4925	4926
4966	4967	4968
5011	5012	5013

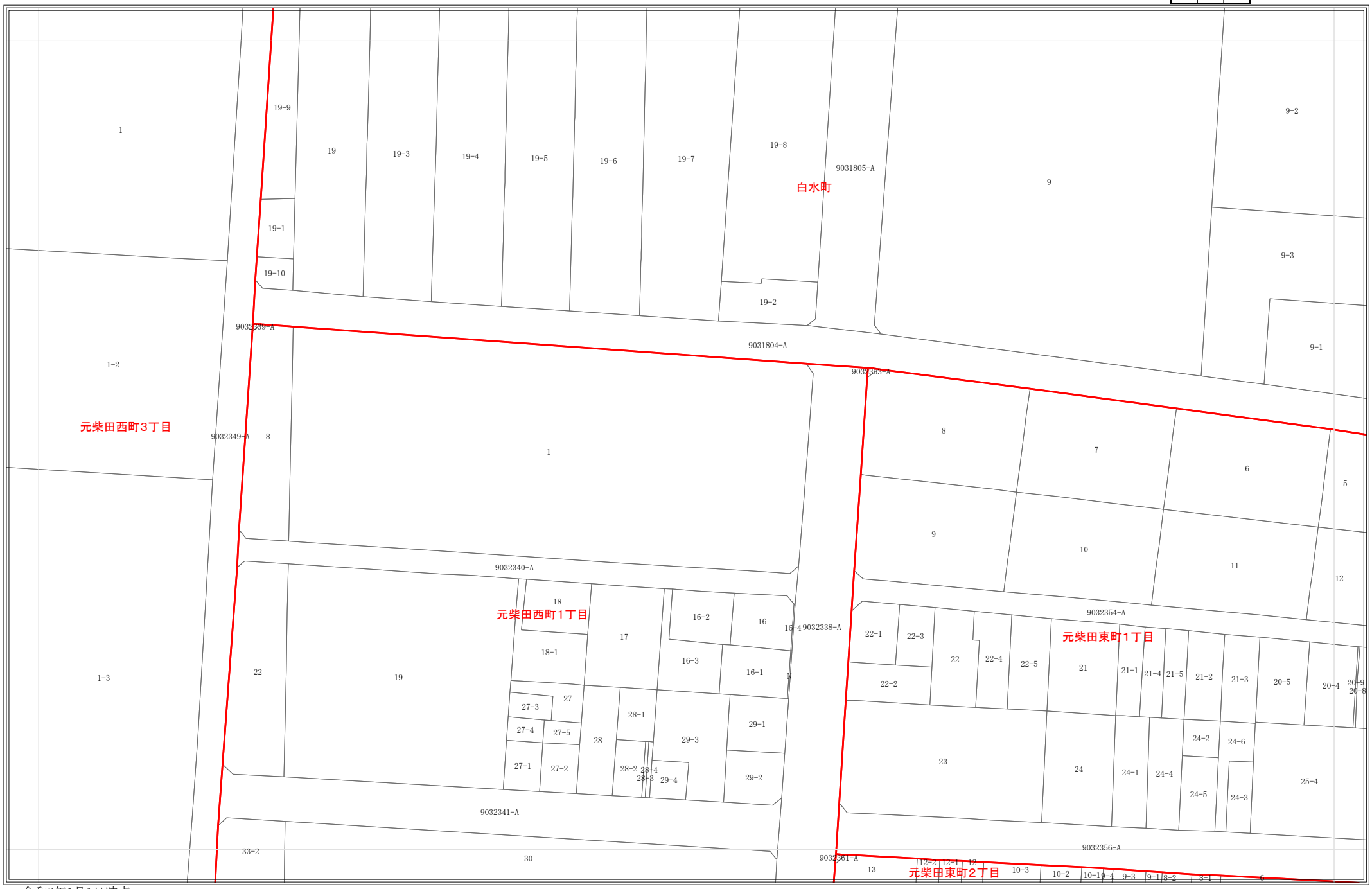

令和8年1月1日時点
・この図面は課税のために作成した図面です。権利関係等の根拠になるものではありません。
・無地番については、Nまたは名古屋市の内部管理番号（例：9876543-A)が表示されている場合があります。

0 25 50 100 メートル

1:1,200

4968

地番参考図

4925	4926	4927
4967	4968	4969
5012	5013	5014

令和8年1月1日時点

・この図面は課税のために作成した図面です。権利関係等の根拠になるものではありません。

・無地番については、Nまたは名古屋市の内部管理番号（例：9876543-A)が表示されている場合があります。

1:1,200

4969

地番参考図

4926	4927	4928
4968	4969	4970
5013	5014	5015

令和8年1月1日時点

・この図面は課税のために作成した図面です。権利関係等の根拠になるものではありません。

・無地番については、Nまたは名古屋市の内部管理番号（例：9876543-A)が表示されている場合があります。

0 25 50 100 メートル

1:1,200

4970

地番参考図

4927	4928	4929
4969	4970	4971
5014	5015	5016

令和8年1月1日時点
・この図面は課税のために作成した図面です。権利関係等の根拠になるものではありません。
・無地番については、Nまたは名古屋市の内部管理番号（例：9876543-A)が表示されている場合があります。

0 25 50 100 メートル

1:1,200

4971

地番参考図

4928	4929	4930
4970	4971	4972
5015	5016	5017

令和8年1月1日時点
・この図面は課税のために作成した図面です。権利関係等の根拠になるものではありません。
・無地番については、Nまたは名古屋市の内部管理番号（例：9876543-A)が表示されている場合があります。

0 25 50 100 メートル

1:1,200

4972

地番参考図

4929	4930	4931
4971	4972	4973
5016	5017	5018

令和8年1月1日時点

・この図面は課税のために作成した図面です。権利関係等の根拠になるものではありません。

・無地番については、Nまたは名古屋市の内部管理番号（例：9876543-A)が表示されている場合があります。

0 25 50 100 メートル

1:1,200

4973

地番参考図

4930	4931	4932
4972	4973	4974
5017	5018	5019

令和8年1月1日時点
・この図面は課税のために作成した図面です。権利関係等の根拠になるものではありません。
・無地番については、Nまたは名古屋市の内部管理番号（例：9876543-A)が表示されている場合があります。

0 25 50 100 メートル

1:1,200

4974

地番参考図

4931	4932	4933
4973	4974	4975
5018	5019	5020

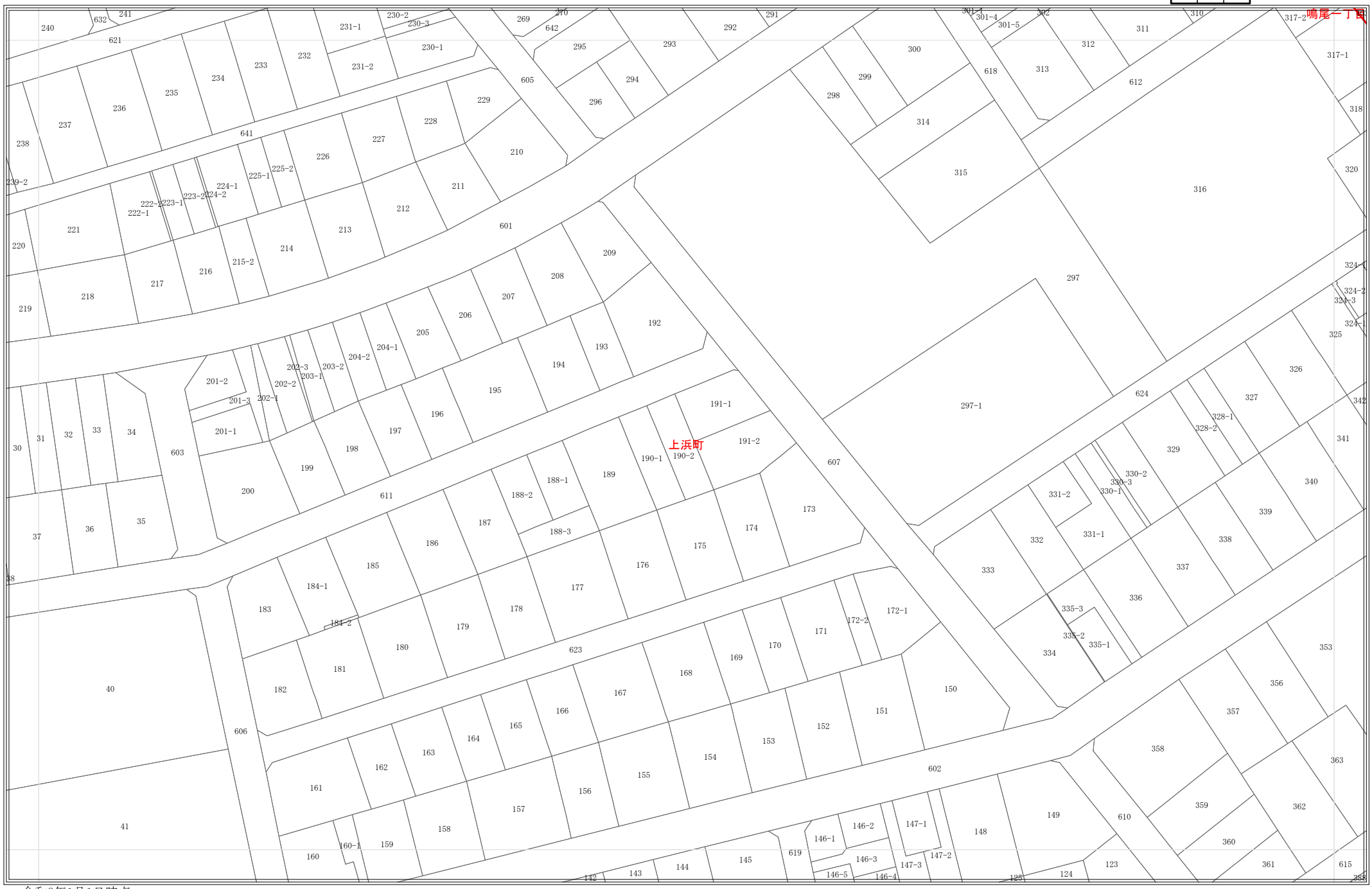

令和8年1月1日時点
・この図面は課税のために作成した図面です。権利関係等の根拠になるものではありません。
・無地番については、Nまたは名古屋市の内部管理番号（例：9876543-A)が表示されている場合があります。

0 25 50 100 メートル

1:1,200

4975

地番参考図

4932	4933	4934
4974	4975	4976
5019	5020	5021

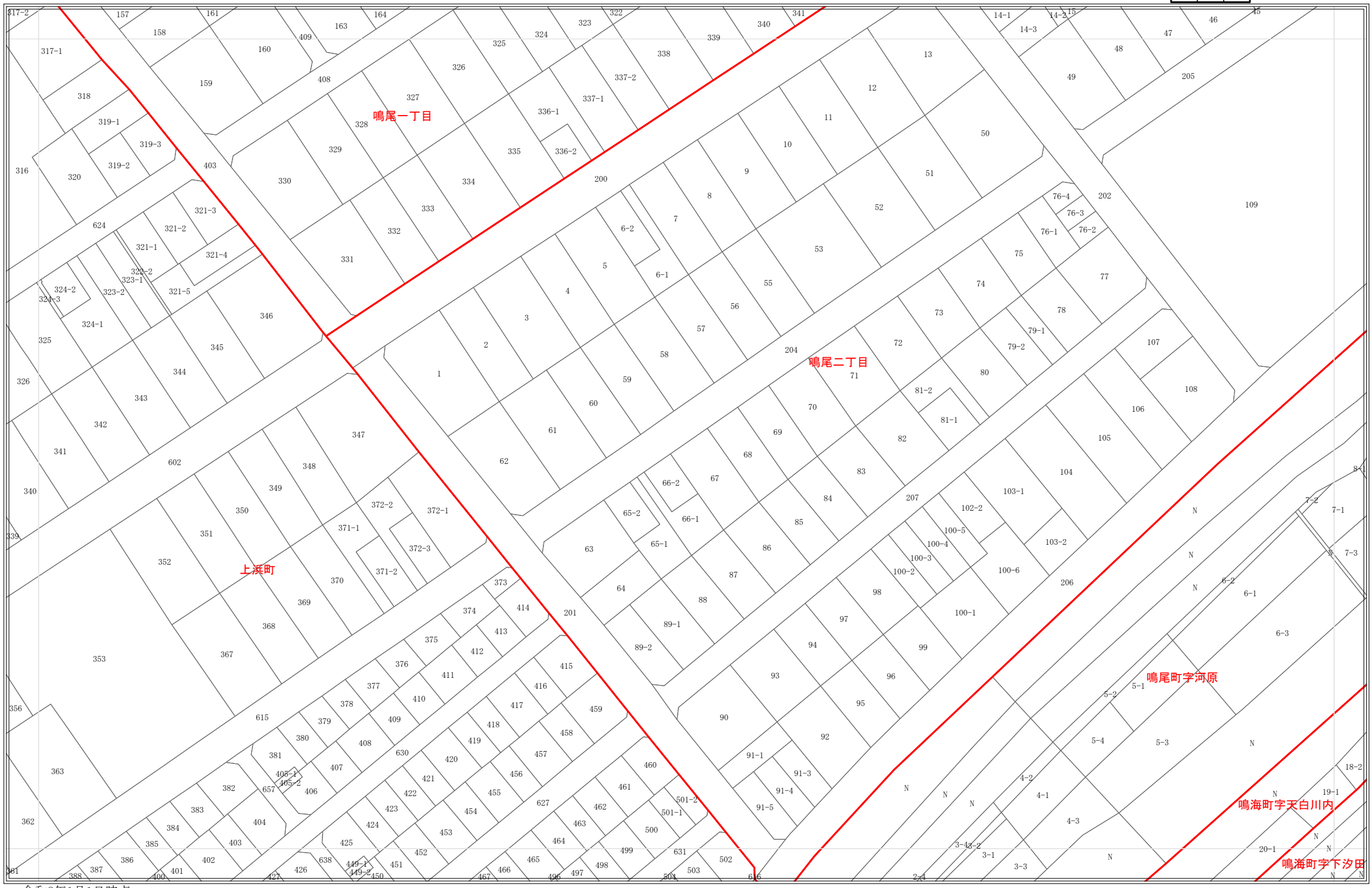

令和8年1月1日時点
・この図面は課税のために作成した図面です。権利関係等の根拠になるものではありません。
・無地番については、Nまたは名古屋市の内部管理番号（例：9876543-A)が表示されている場合があります。

0 25 50 100 メートル

1:1,200

4976

地番参考図

4933	4934	4935
4975	4976	4977
5020	5021	5022

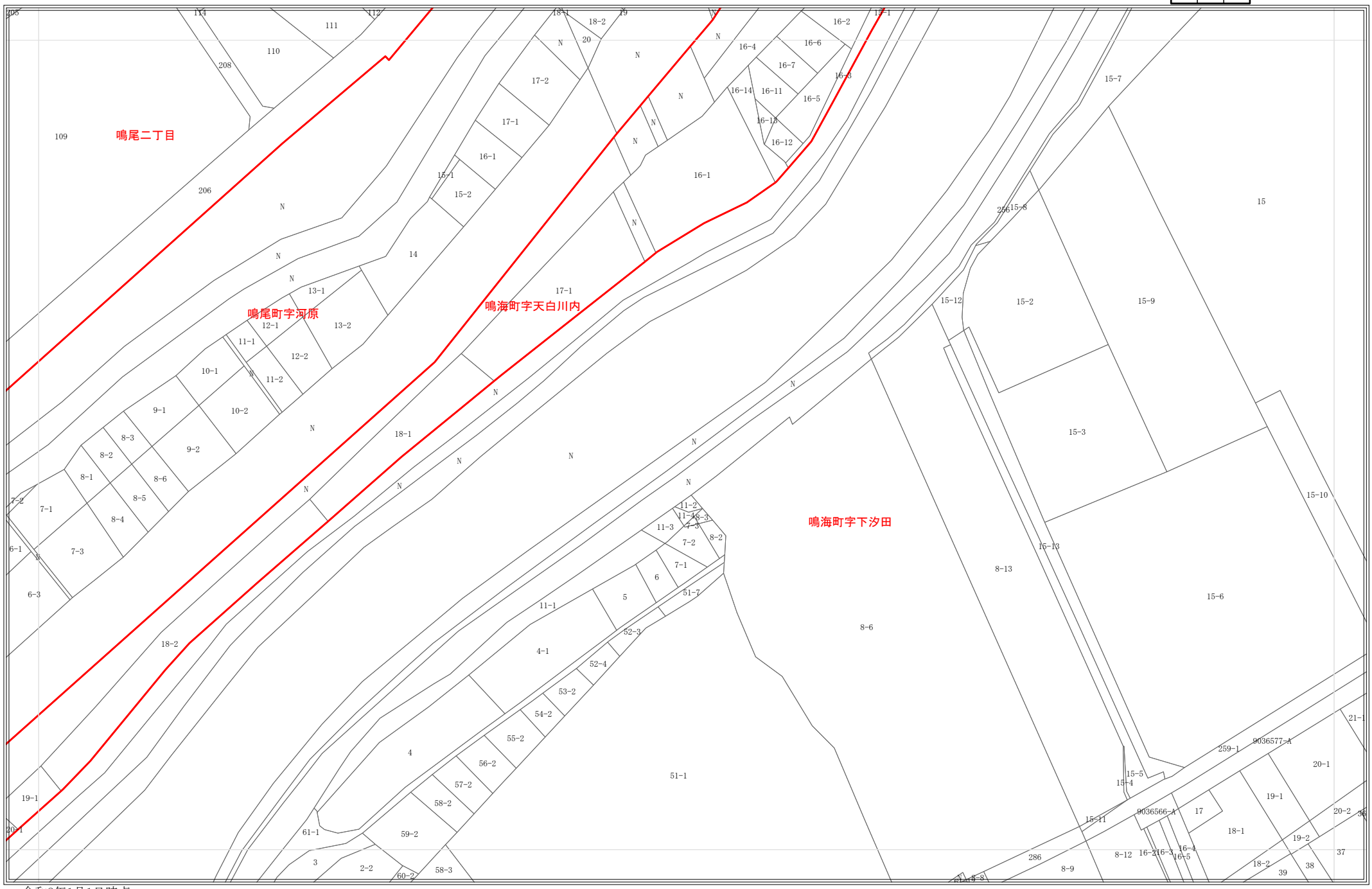

令和8年1月1日時点
・この図面は課税のために作成した図面です。権利関係等の根拠になるものではありません。
・無地番については、Nまたは名古屋市の内部管理番号（例：9876543-A)が表示されている場合があります。

0 25 50 100 メートル

1:1,200

5011

地番参考図

4965	4966	4967
5010	5011	5012
5056	5057	5058

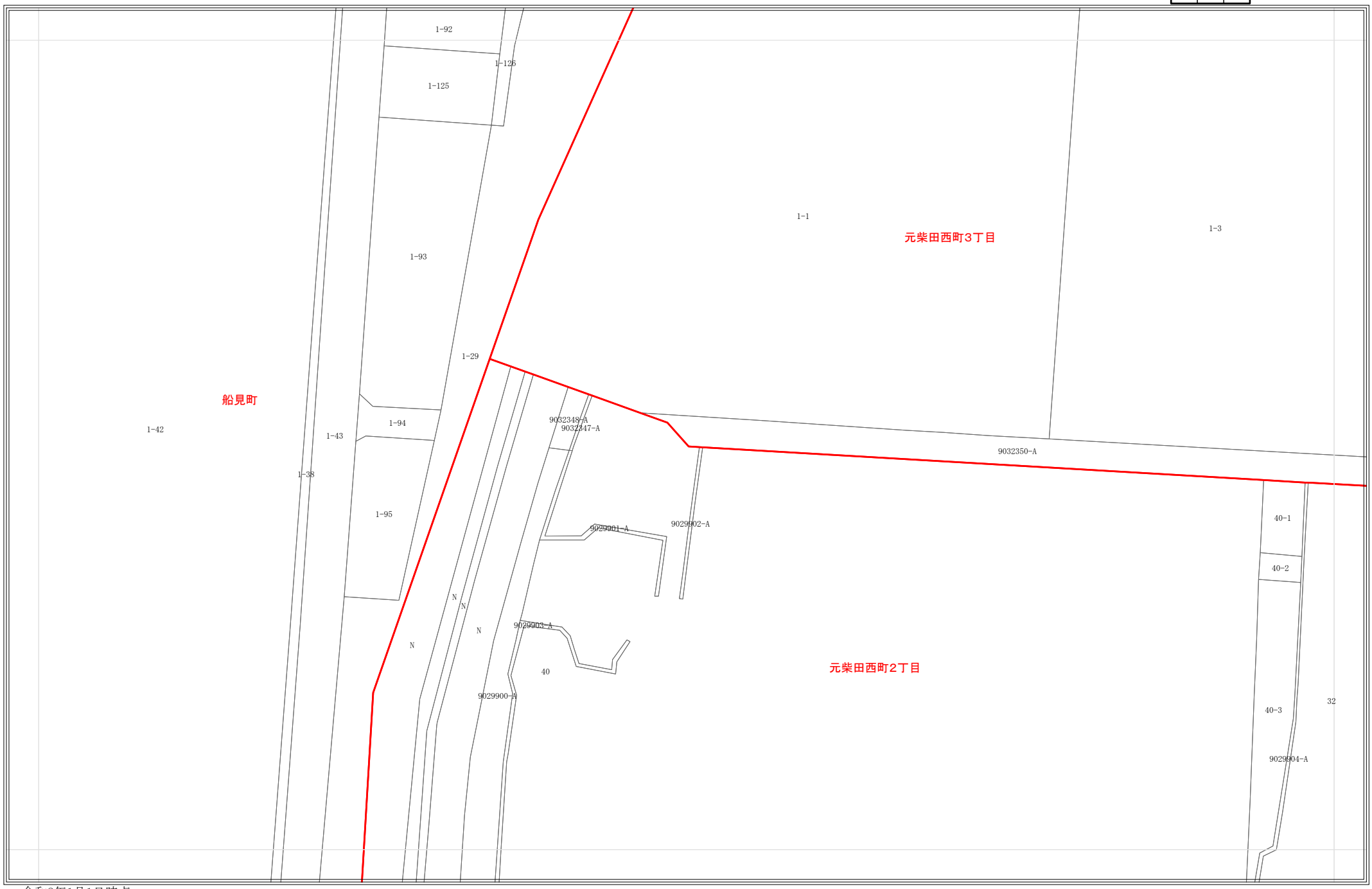

令和8年1月1日時点
・この図面は課税のために作成した図面です。権利関係等の根拠になるものではありません。
・無地番については、Nまたは名古屋市の内部管理番号（例：9876543-A)が表示されている場合があります。

0 25 50 100 メートル

1:1,200

5012

地番参考図

4966	4967	4968
5011	5012	5013
5057	5058	5059

令和8年1月1日時点
・この図面は課税のために作成した図面です。権利関係等の根拠になるものではありません。
・無地番については、Nまたは名古屋市の内部管理番号（例：9876543-A)が表示されている場合があります。

0 25 50 100 メートル

1:1,200

5013

地番参考図

4967	4968	4969
5012	5013	5014
5058	5059	5060

令和8年1月1日時点
・この図面は課税のために作成した図面です。権利関係等の根拠になるものではありません。
・無地番については、Nまたは名古屋市の内部管理番号（例：9876543-A)が表示されている場合があります。

0 25 50 100 メートル

1:1,200

5014

地番参考図

4968	4969	4970
5013	5014	5015
5059	5060	5061

令和8年1月1日時点
・この図面は課税のために作成した図面です。権利関係等の根拠になるものではありません。
・無地番については、Nまたは名古屋市の内部管理番号（例：9876543-A)が表示されている場合があります。

0 25 50 100 メートル

1:1,200

5015

地番参考図

4969	4970	4971
5014	5015	5016
5060	5061	5062

令和8年1月1日時点
・この図面は課税のために作成した図面です。権利関係等の根拠になるものではありません。
・無地番については、Nまたは名古屋市の内部管理番号（例：9876543-A)が表示されている場合があります。

0 25 50 100 メートル

1:1,200

5016

地番参考図

4970	4971	4972
5015	5016	5017
5061	5062	5063

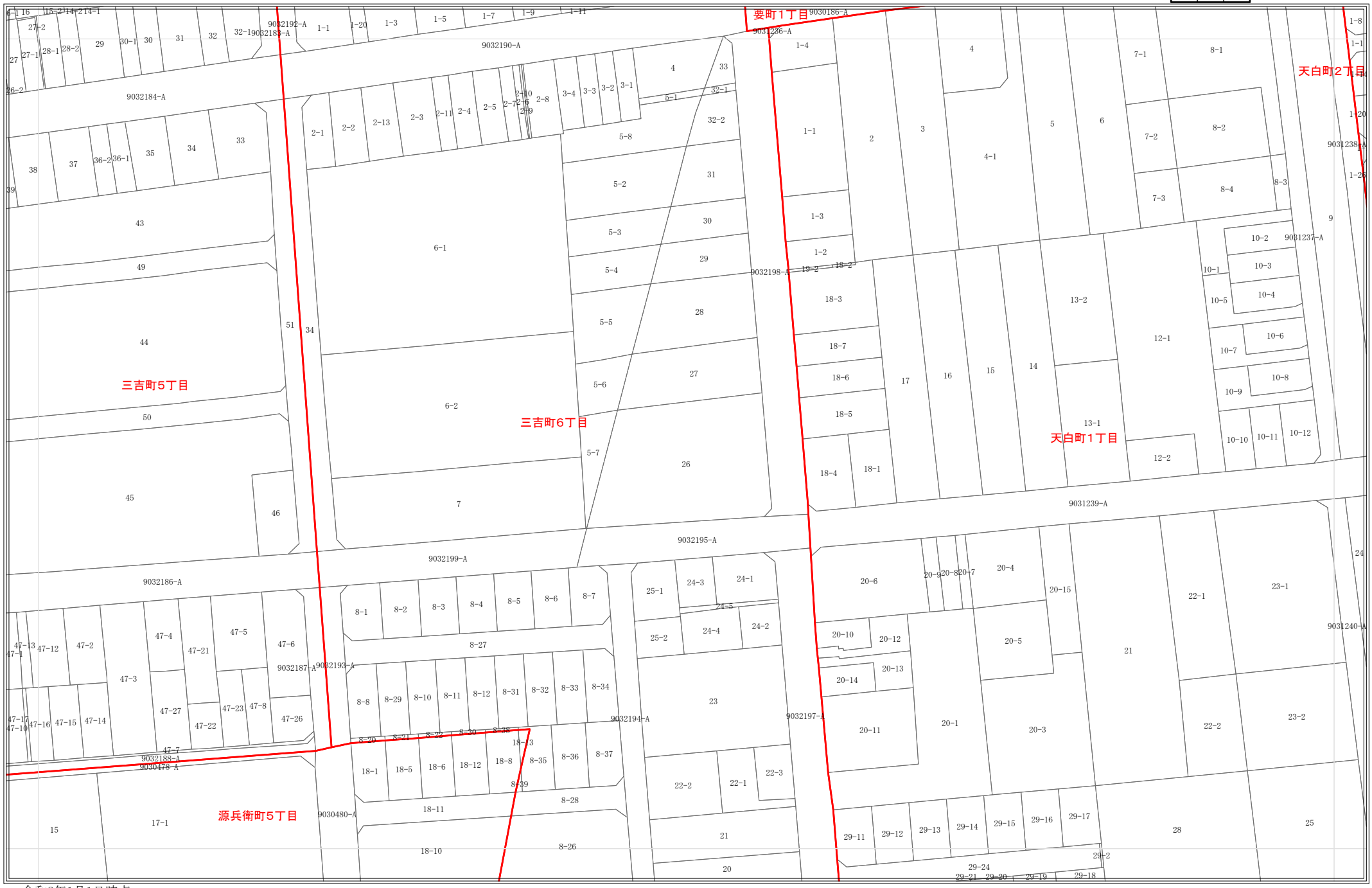

令和8年1月1日時点
・この図面は課税のために作成した図面です。権利関係等の根拠になるものではありません。
・無地番については、Nまたは名古屋市の内部管理番号（例：9876543-A)が表示されている場合があります。

0 25 50 100 メートル

1:1,200

5017

地番参考図

4971	4972	4973
5016	5017	5018
5062	5063	5064

令和8年1月1日時点
・この図面は課税のために作成した図面です。権利関係等の根拠になるものではありません。
・無地番については、Nまたは名古屋市の内部管理番号（例：9876543-A)が表示されている場合があります。

0 25 50 100 メートル

1:1,200

5018

地番参考図

4972	4973	4974
5017	5018	5019
5063	5064	5065

令和8年1月1日時点
・この図面は課税のために作成した図面です。権利関係等の根拠になるものではありません。
・無地番については、Nまたは名古屋市の内部管理番号（例：9876543-A)が表示されている場合があります。

0 25 50 100 メートル

1:1,200

5019

地番参考図

4973	4974	4975
5018	5019	5020
5064	5065	5066

令和8年1月1日時点
・この図面は課税のために作成した図面です。権利関係等の根拠になるものではありません。
・無地番については、Nまたは名古屋市の内部管理番号（例：9876543-A)が表示されている場合があります。

0 25 50 100 メートル

1:1,200

5020

地番参考図

4974	4975	4976
5019	5020	5021
5065	5066	5067

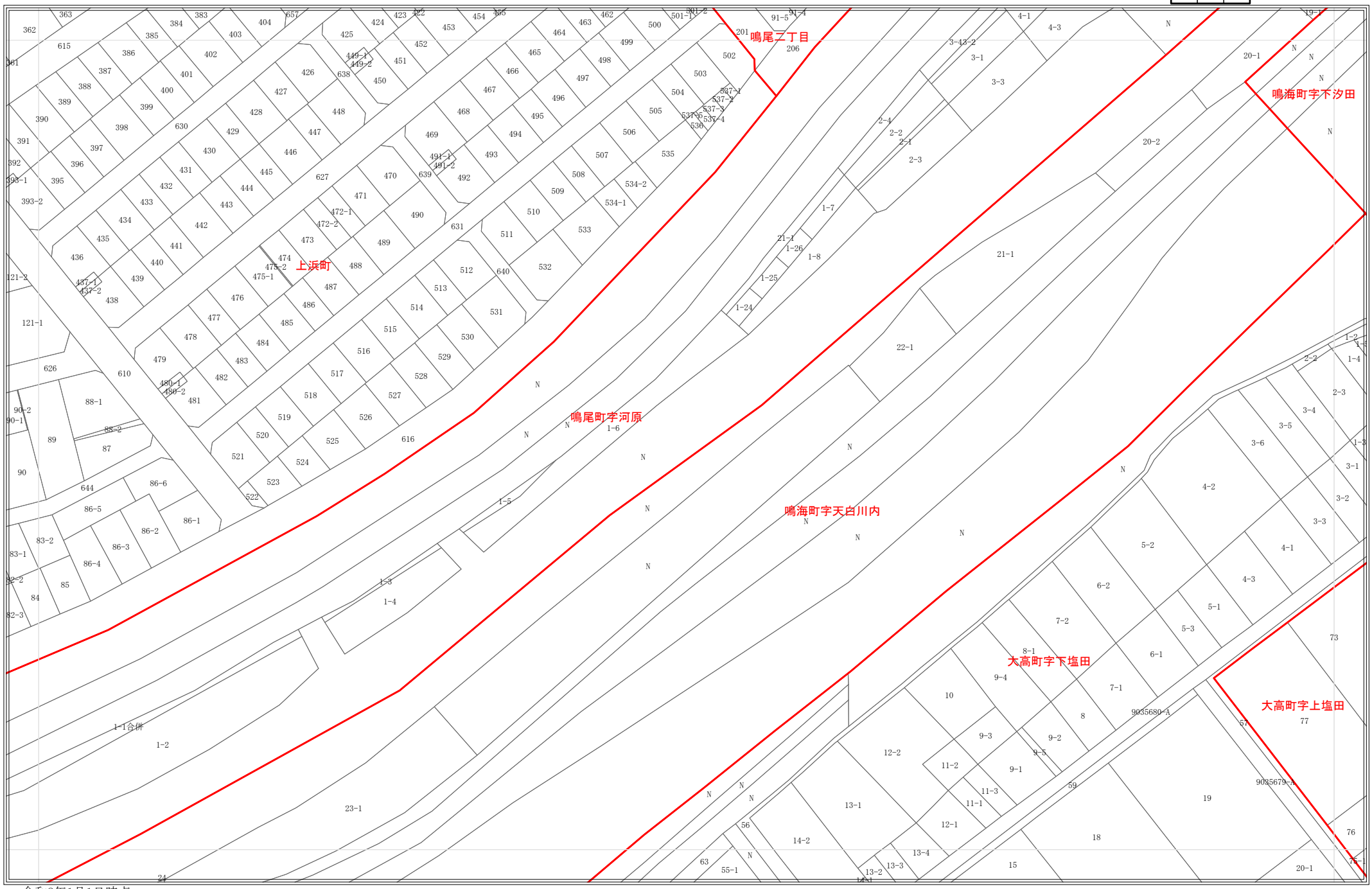

令和8年1月1日時点
・この図面は課税のために作成した図面です。権利関係等の根拠になるものではありません。
・無地番については、Nまたは名古屋市の内部管理番号（例：9876543-A)が表示されている場合があります。

0 25 50 100 メートル

1:1,200

5057

地番参考図

5010	5011	5012
5056	5057	5058
		5094

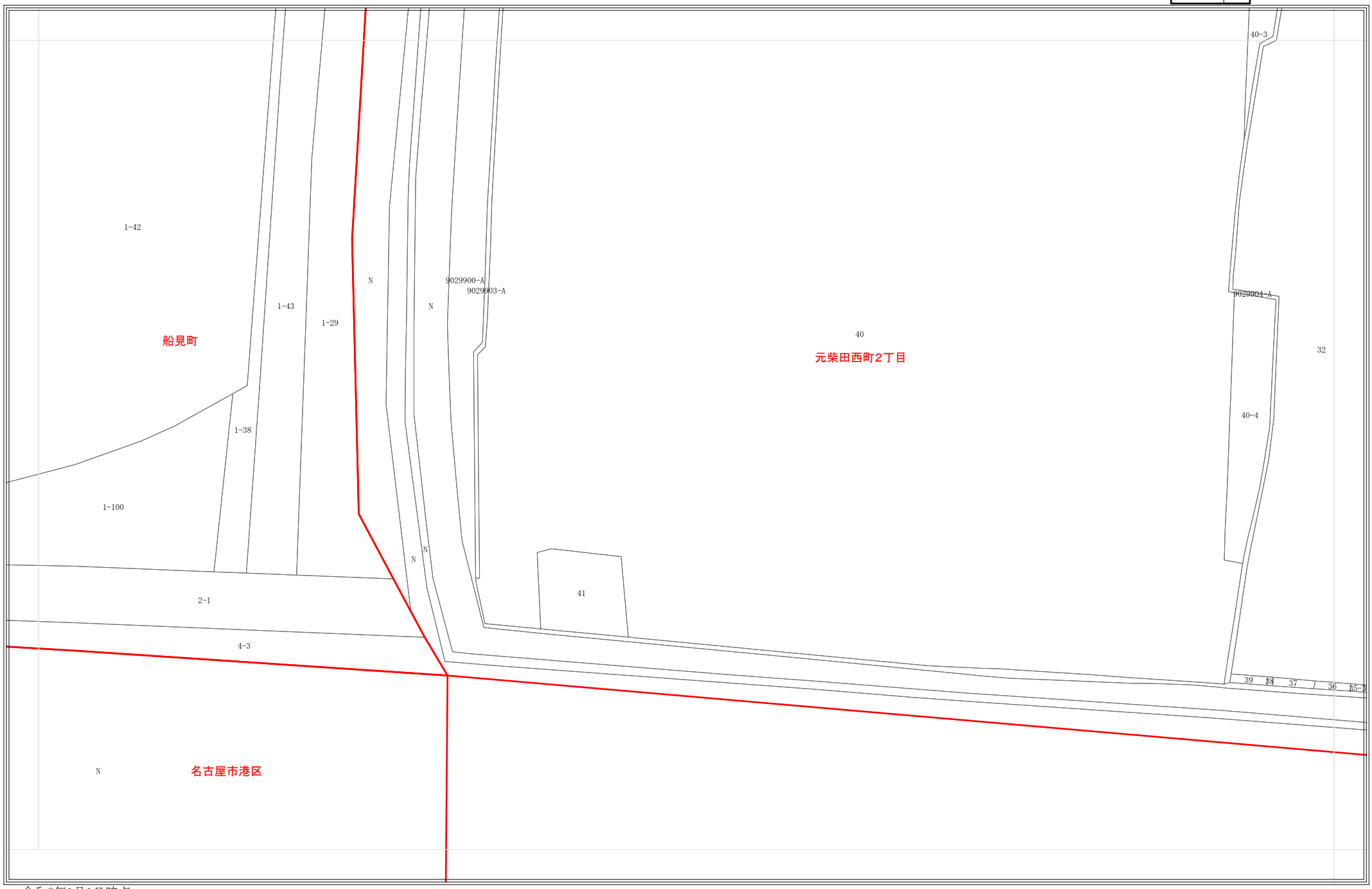

令和8年1月1日時点
・この図面は課税のために作成した図面です。権利関係等の根拠になるものではありません。
・無地番については、Nまたは名古屋市の内部管理番号（例：9876543-A)が表示されている場合があります。

0 25 50 100 メートル

1:1,200

5058

地番参考図

5011	5012	5013
5057	5058	5059
	5094	5095

令和8年1月1日時点
・この図面は課税のために作成した図面です。権利関係等の根拠になるものではありません。
・無地番については、Nまたは名古屋市の内部管理番号（例：9876543-A)が表示されている場合があります。

0 25 50 100 メートル

1:1,200

5059

地番参考図

5012	5013	5014
5058	5059	5060
5094	5095	5096

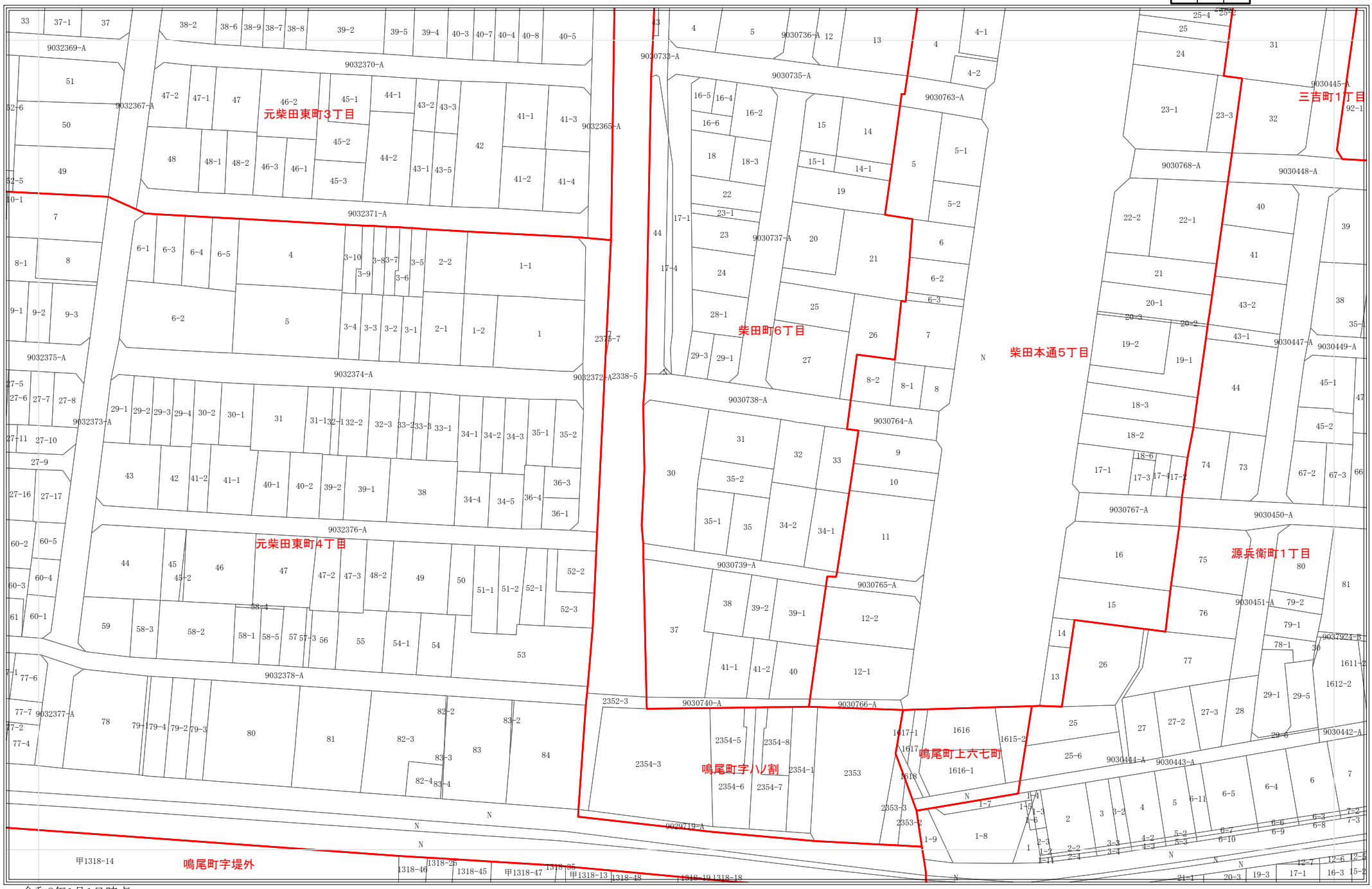

令和8年1月1日時点
・この図面は課税のために作成した図面です。権利関係等の根拠になるものではありません。
・無地番については、Nまたは名古屋市の内部管理番号（例：9876543-A)が表示されている場合があります。

0 25 50 100 メートル

1:1,200

5060

地番参考図

5013	5014	5015
5059	5060	5061
5095	5096	5097

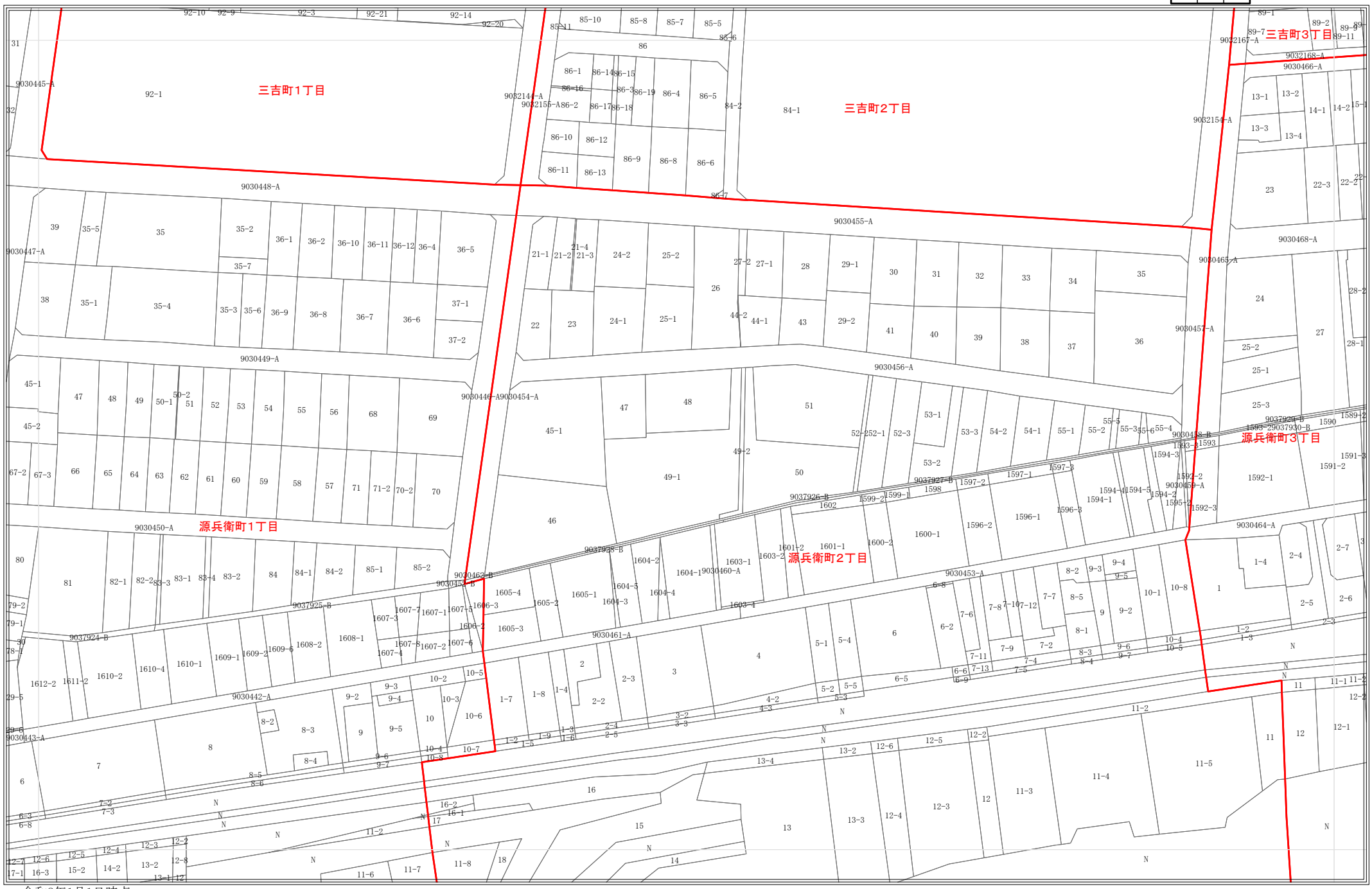

令和8年1月1日時点
・この図面は課税のために作成した図面です。権利関係等の根拠になるものではありません。
・無地番については、Nまたは名古屋市の内部管理番号（例：9876543-A)が表示されている場合があります。

0 25 50 100 メートル

1:1,200

5061

地番参考図

5014	5015	5016
5060	5061	5062
5096	5097	5098

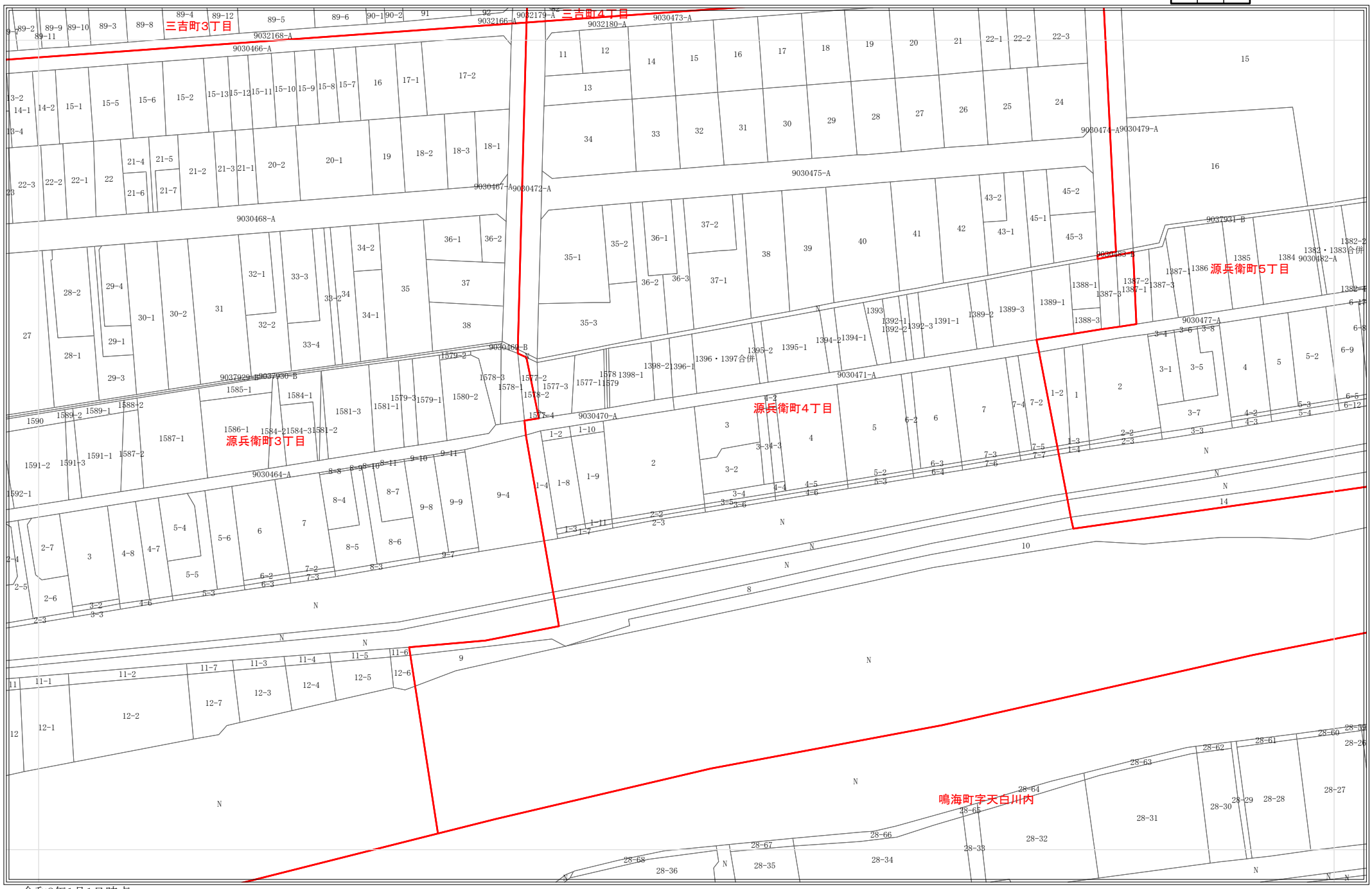

令和8年1月1日時点
・この図面は課税のために作成した図面です。権利関係等の根拠になるものではありません。
・無地番については、Nまたは名古屋市の内部管理番号（例：9876543-A)が表示されている場合があります。

0 25 50 100 メートル

1:1,200

5062

地番参考図

5015	5016	5017
5061	5062	5063
5097	5098	5099

令和8年1月1日時点
・この図面は課税のために作成した図面です。権利関係等の根拠になるものではありません。
・無地番については、Nまたは名古屋市の内部管理番号（例：9876543-A)が表示されている場合があります。

0 25 50 100 メートル

1:1,200

5063

地番参考図

5016	5017	5018
5062	5063	5064
5098	5099	5100

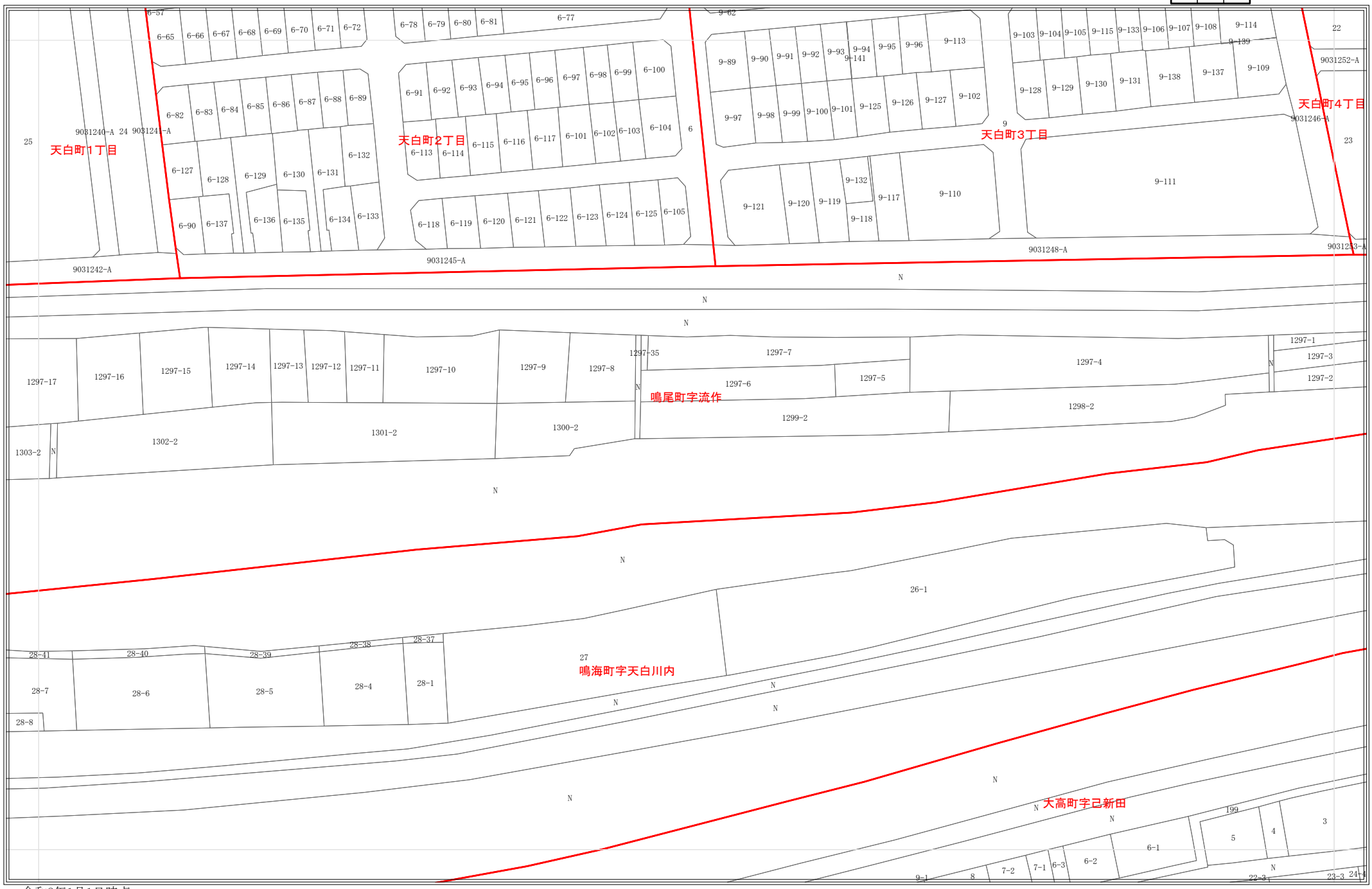

令和8年1月1日時点
・この図面は課税のために作成した図面です。権利関係等の根拠になるものではありません。
・無地番については、Nまたは名古屋市の内部管理番号（例：9876543-A)が表示されている場合があります。

0 25 50 100 メートル

1:1,200

5064

地番参考図

5017	5018	5019
5063	5064	5065
5099	5100	5101

令和8年1月1日時点
・この図面は課税のために作成した図面です。権利関係等の根拠になるものではありません。
・無地番については、Nまたは名古屋市の内部管理番号（例：9876543-A)が表示されている場合があります。

0 25 50 100 メートル

1:1,200

5065

地番参考図

5018	5019	5020
5064	5065	5066
5100	5101	5102

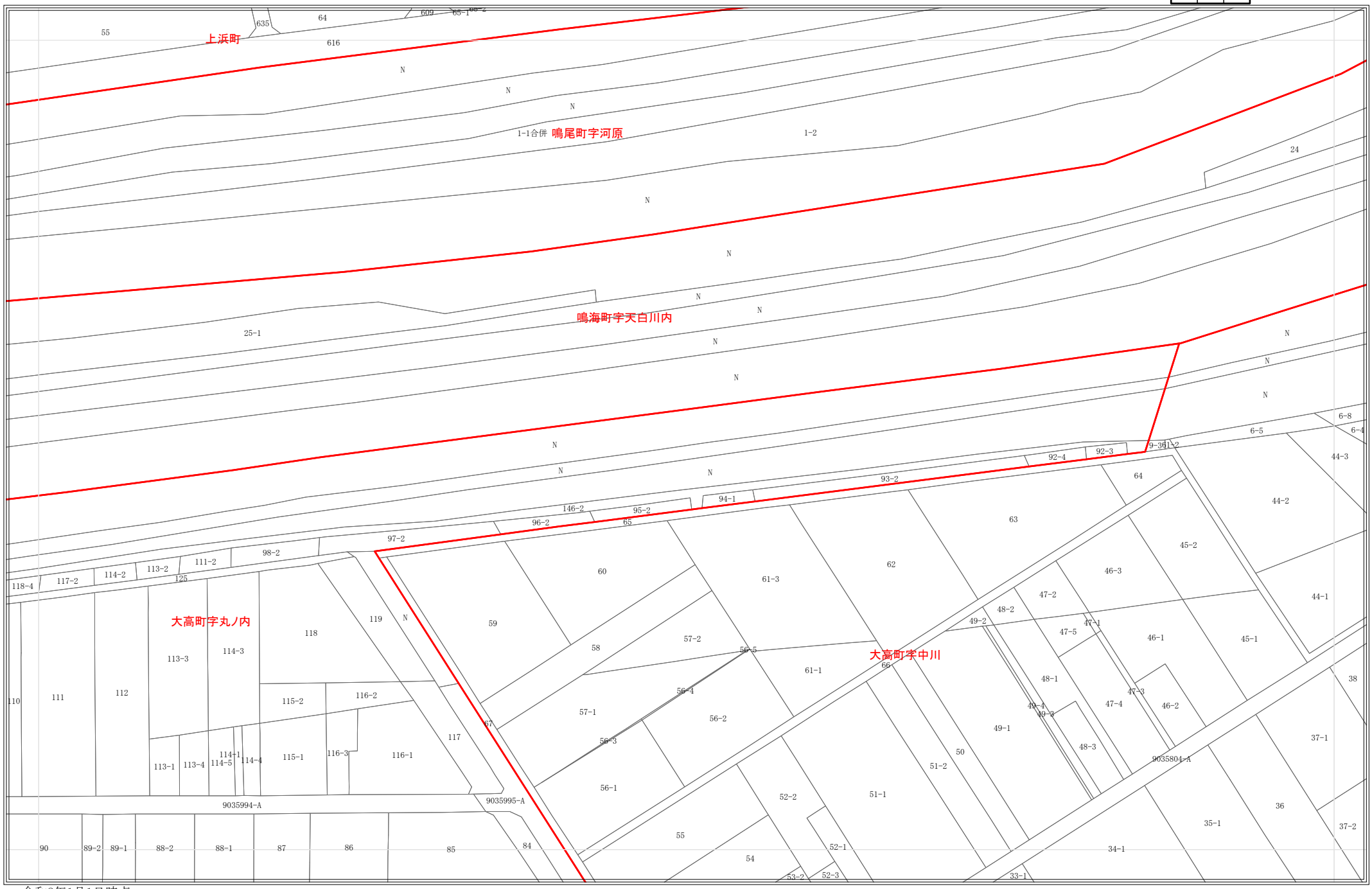

令和8年1月1日時点
・この図面は課税のために作成した図面です。権利関係等の根拠になるものではありません。
・無地番については、Nまたは名古屋市の内部管理番号（例：9876543-A)が表示されている場合があります。

0 25 50 100 メートル

1:1,200

5066

地番参考図

5019	5020	5021
5065	5066	5067
5101	5102	5103

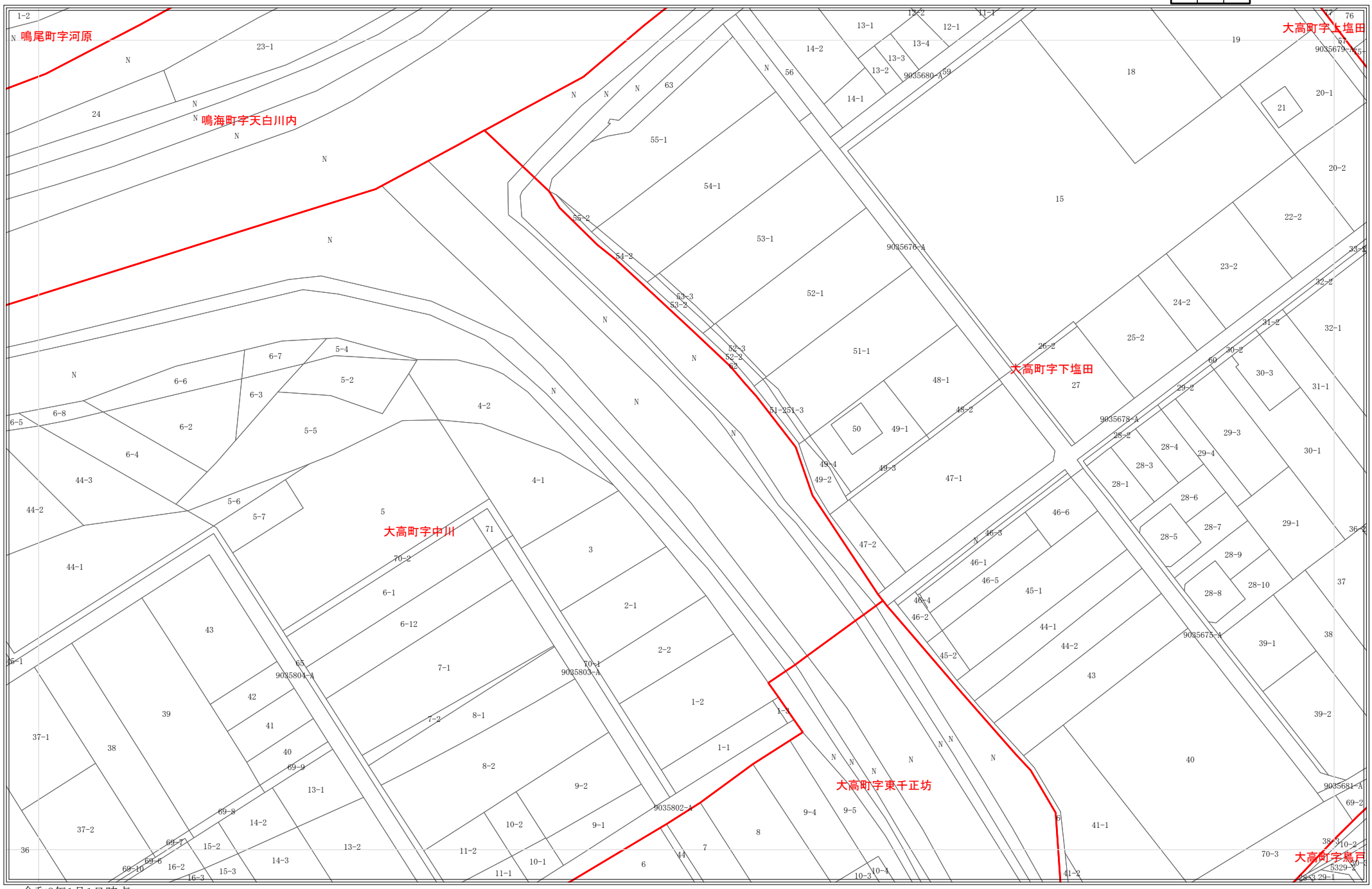

令和8年1月1日時点
・この図面は課税のために作成した図面です。権利関係等の根拠になるものではありません。
・無地番については、Nまたは名古屋市の内部管理番号（例：9876543-A)が表示されている場合があります。

0 25 50 100 メートル

1:1,200

5094

地番参考図

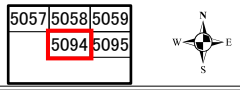

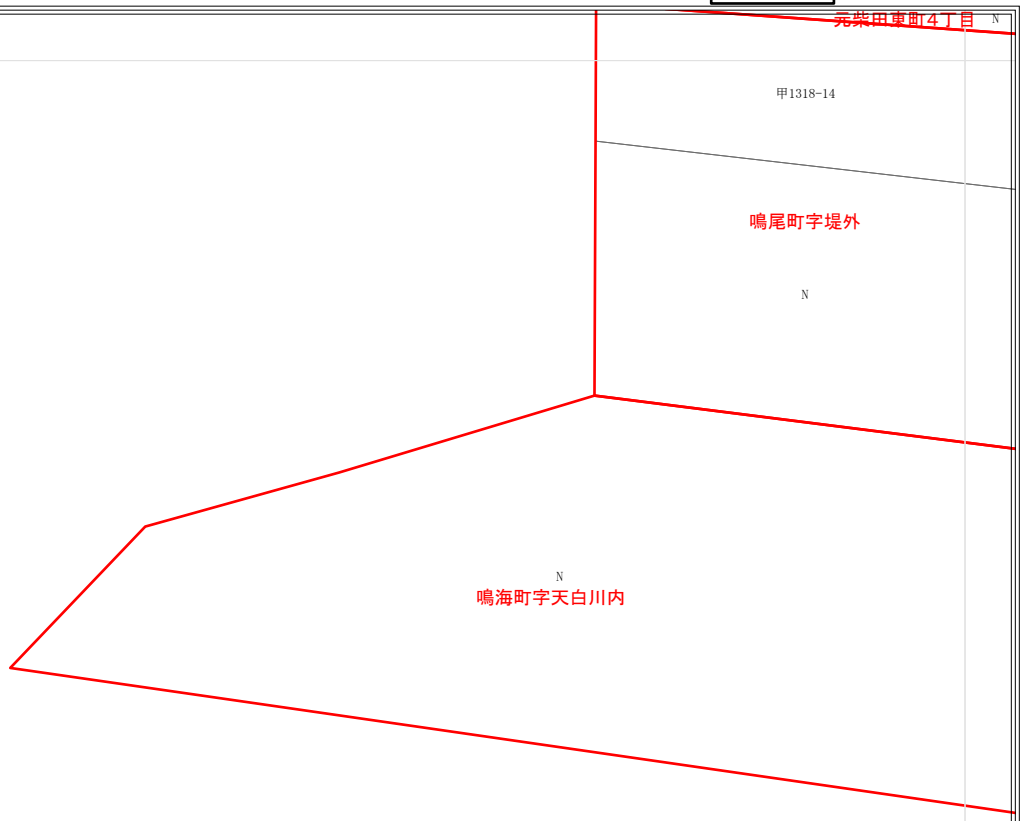

令和8年1月1日時点
・この図面は課税のために作成した図面です。権利関係等の根拠になるものではありません。
・無地番については、Nまたは名古屋市の内部管理番号（例：9876543-A)が表示されている場合があります。

0 25 50 100 メートル

1:1,200

5095

地番参考図

5058	5059	5060
5094	5095	5096
		5128

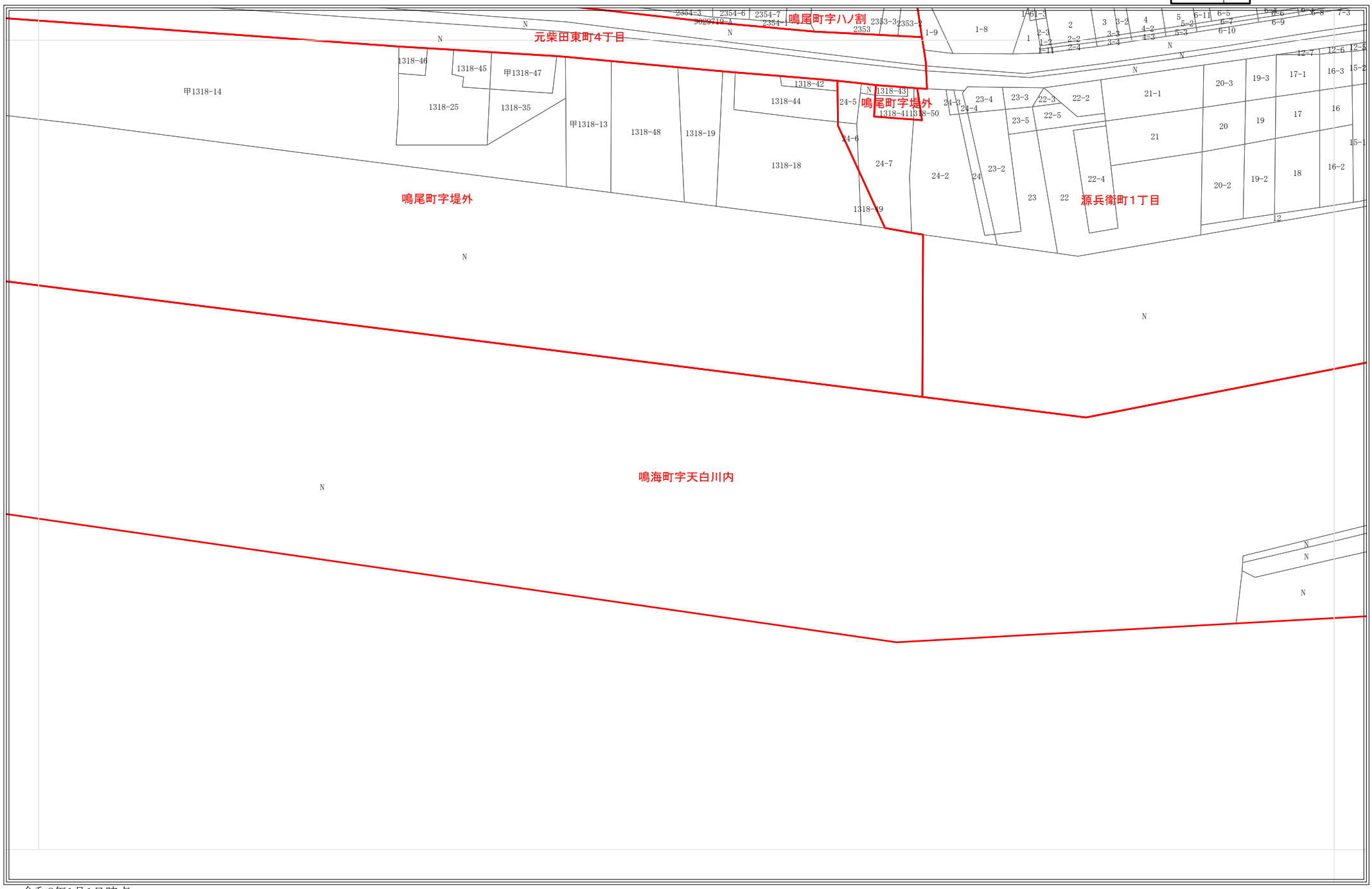

令和8年1月1日時点
・この図面は課税のために作成した図面です。権利関係等の根拠になるものではありません。
・無地番については、Nまたは名古屋市の内部管理番号（例：9876543-A)が表示されている場合があります。

0 25 50 100 メートル

1:1,200

5096

地番参考図

5059	5060	5061
5095	5096	5097
	5128	5129

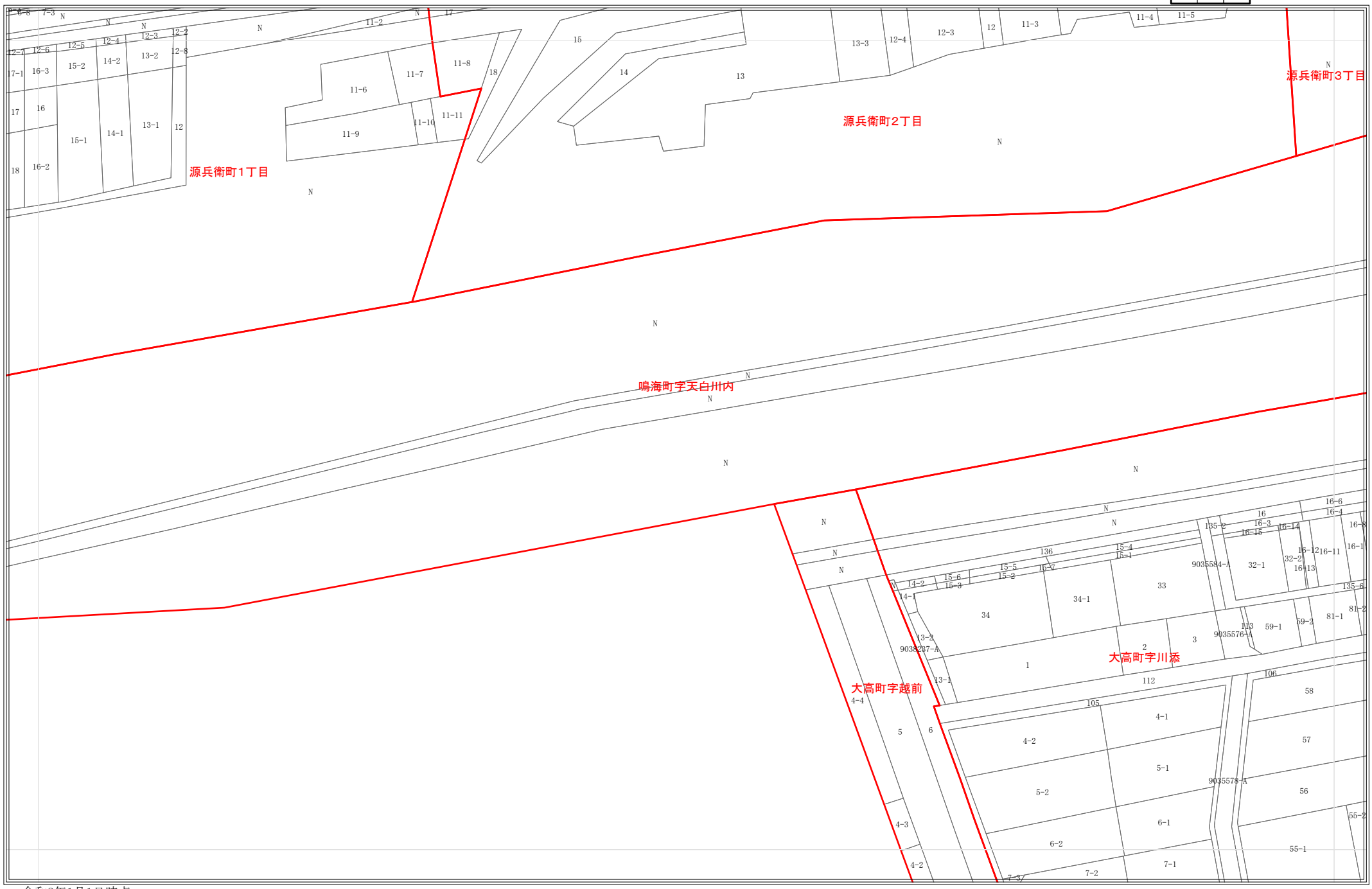

令和8年1月1日時点
・この図面は課税のために作成した図面です。権利関係等の根拠になるものではありません。
・無地番については、Nまたは名古屋市の内部管理番号（例：9876543-A)が表示されている場合があります。

0 25 50 100 メートル

1:1,200

5097

地番参考図

5060	5061	5062
5096	5097	5098
5128	5129	5130

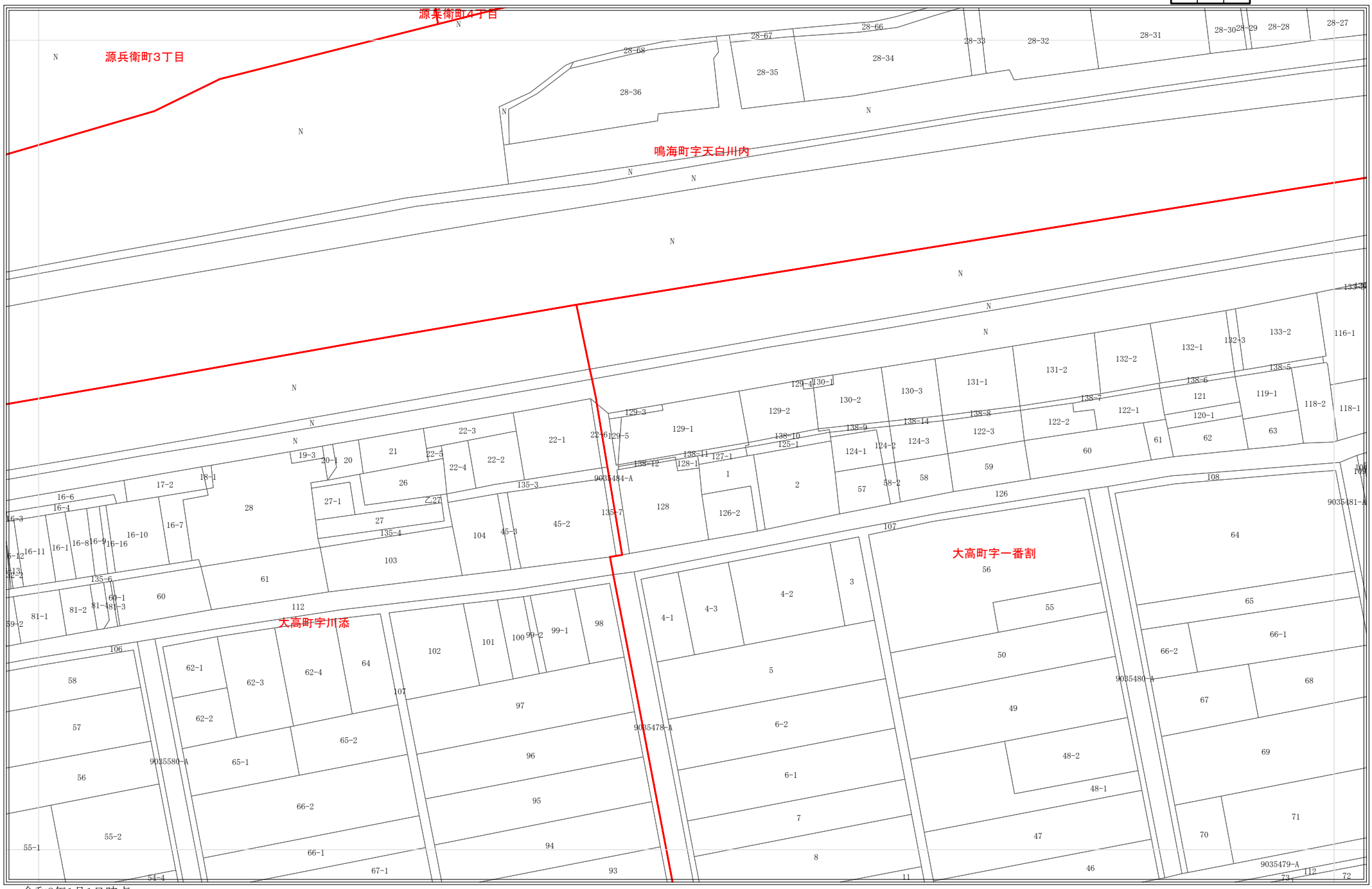

令和8年1月1日時点
・この図面は課税のために作成した図面です。権利関係等の根拠になるものではありません。
・無地番については、Nまたは名古屋市の内部管理番号（例：9876543-A)が表示されている場合があります。

0 25 50 100 メートル

1:1,200