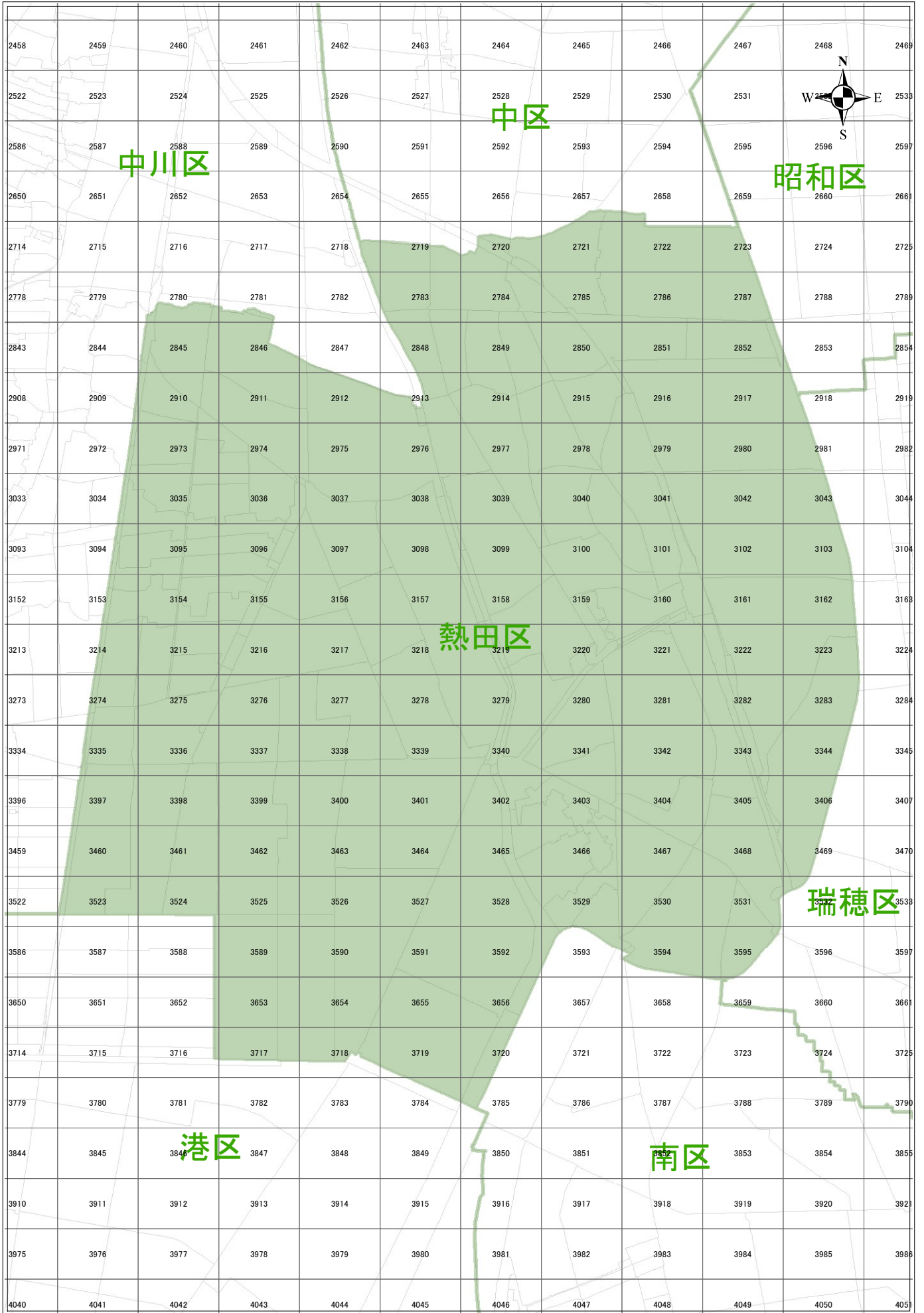


索引図



0 335 670 1,340メートル

1:20,000

熱田区 図面番号一覧

町字名	図面番号														
青池町 1 丁目	2910	2911	2973	2974											
青池町 2 丁目	2973	2974	3035	3036											
青池町 3 丁目	3035	3036	3095	3096											
明野町	2780	2781	2845	2846	2847	2910	2911	2912							
熱田新田東組字十番割	3335	3397	3460	3523											
熱田新田東組字八九ノ割	3274	3335	3397												
熱田新田東組字乙一ノ割	3340														
熱田新田東組字甲船蔵	3158	3219	3279	3340											
熱田新田東組字割出	3275	3336													
熱田西町	3037	3038	3097	3098	3157	3158	3218	3219	3278	3279	3339	3340			
熱田西町字白鳥	3158	3219													
熱田西町字洲崎	3038	3098	3099	3157	3158										
熱田西町字米田	3036	3037													
熱田東町字御田	3160														
熱田東町字森後	3160	3220	3221												
池内町	2786	2787	2851	2852											
一番一丁目	3217	3218	3277	3278	3339	3340									
一番二丁目	3338	3339	3340	3400	3401	3402	3463	3464							
一番三丁目	3217	3277	3278	3338	3339										
内田町	3529	3593	3594												
大瀬子町	3465	3466	3528	3529											
尾頭町	2913	2914	2976	2977	3038	3039									
金山一丁目	2720														
金山町一丁目	2719	2720	2783	2784											
金山町二丁目	2720	2784	2785												
河田町	3095	3153	3154	3215											
川並町	2847	2912	2913	2975	2976	3037	3038								
木之免町	3402	3403	3465	3466											
切戸町 1 丁目	2845	2910													
切戸町 2 丁目	2909	2910	2972	2973											
切戸町 3 丁目	2972	2973	3034	3035											

熱田区 図面番号一覧

町字名	図面番号													
古新町 1 丁目	3154	3214	3215	3274	3275									
古新町 2 丁目	3153	3154	3214	3215	3274									
神戸町	3403	3466	3529	3593										
五番町	3524	3525	3588	3589	3652	3653	3716	3717						
五本松町	2913	2914	2977	3039	3040	3099	3100							
西郊通 2 丁目	3036	3037	3096											
西郊通 3 丁目	3096													
西郊通 4 丁目	3096	3155												
西郊通 5 丁目	3155	3216												
西郊通 6 丁目	3216													
西郊通 7 丁目	3215	3216	3275	3276										
桜田町	2657	2658	2721	2722	2723	2785	2786	2787						
沢上一丁目	2784	2849	2850	2914	2915									
沢上二丁目	2784	2785	2849	2850	2915									
沢下町	2785	2786	2850	2851	2915	2916								
三番町	3525	3526	3589	3590	3653	3654	3717	3718						
三本松町	3160	3161	3162	3222	3223	3282	3283	3343	3344	3405				
三本松町 1 丁目	3161	3222												
三本松町 2 丁目	3222	3282												
三本松町 3 丁目	3282	3343	3405											
白鳥町	3219	3220	3279	3280	3340	3341	3402	3403						
白鳥一丁目	3219	3220	3279	3280	3340	3341								
白鳥二丁目	3220	3280	3340	3341										
白鳥三丁目	3340	3341	3403											
新尾頭一丁目	2718	2719	2782	2783										
新尾頭二丁目	2783	2848	2913											
新尾頭三丁目	2783	2784	2848	2849	2913	2914								
新宮坂町	3160	3161	3220	3221	3222	3282	3343	3405	3468	3469	3531	3532		
神宮一丁目	3220	3221	3280	3281	3282	3341	3342	3343	3403	3404	3405			
神宮二丁目	3342	3403	3404	3405	3467	3468								
神宮三丁目	3160	3221	3222	3281	3282	3343	3405							

熱田区 図面番号一覧

町字名	図面番号														
神宮四丁目	3405	3467	3468	3531	3595										
神野町 1 丁目	3095	3096	3154	3155											
神野町 2 丁目	3154	3155													
須賀町	3403	3466													
外土居町	2850	2915	2916	2978											
大宝一丁目	3037	3097	3098	3156											
大宝二丁目	3097	3098	3156	3157	3217	3218									
大宝三丁目	3036	3037	3096	3097	3155	3156									
大宝四丁目	3155	3156	3216	3217	3276										
高蔵町	2914	2915	2977	2978											
田中町	3341	3402	3403												
玉の井町	3099	3100	3101	3159	3160										
千年一丁目	3340	3401	3402	3464	3465	3527	3528	3591	3592	3655	3656				
千年二丁目	3591	3654	3655	3656	3718	3719	3720	3784	3785						
千代田町	2845	2910	2911	2912	2974	2975	3036	3037							
伝馬一丁目	3403	3404	3466	3467	3529	3530	3593	3594							
伝馬二丁目	3467	3468	3530	3531	3593	3594	3595	3659							
伝馬三丁目	3531	3595	3659												
中瀬町	3403														
中田町	2915	2916	2978	2979	3041										
中出町 1 丁目	3035	3036	3095	3096											
中出町 2 丁目	3095	3096													
中野新町字イノ割	3153	3214	3274												
波寄町	2657	2720	2721	2784	2785										
西野町 1 丁目	3154	3155													
西野町 2 丁目	3154	3155	3215	3216											
西野町 3 丁目	3215	3216	3275												
二番一丁目	3216	3217	3276	3277	3337	3338									
二番二丁目	3337	3338	3399	3400	3462	3463	3525	3526							
野立町 1 丁目	3034	3035	3094	3095											
野立町 2 丁目	3094	3095													

熱田区 図面番号一覧

町字名	図面番号													
野立町3丁目	3094	3095	3153	3154										
野立町字荒越	3034	3094												
野立町字上田	2909	2910	2972											
野立町字海道畔	2780	2845												
野立町字切戸裏	2845	2909	2910											
野立町字喧嘩池	3153													
野立町字三味越	3034													
野立町字下川田	3094	3153												
野立町字童子	3095	3154												
野立町字西枇杷池	3035													
野立町字鼠地米	2910	2973												
野立町字東青池	2973	3035												
野立町字東河田	3154	3215												
野立町字東新田	3215	3275												
野立町字平治ヶ池	2972	3034												
幡野町	2780	2845	2910											
旗屋町	3159	3220												
旗屋一丁目	2977	3038	3039	3098	3099	3100	3158	3159						
旗屋二丁目	3100	3158	3159	3219	3220	3280								
八番一丁目	3274	3335												
八番二丁目	3335	3397	3460	3523										
花町	2784	2849	2914											
花表町	3223	3283	3343	3344	3405	3406	3468	3469	3532					
花表町3丁目	3405	3468												
比々野町	2974	3036												
南一番町	3463	3464	3526	3527	3590	3591	3654	3655	3718					
南八熊町	2781													
六野町	3041	3101												
六野一丁目	2787	2850	2851	2852	2853	2915	2916	2917	2918	2979	2980	2981		
六野二丁目	2979	2980	2981	3041	3042	3043	3101	3102	3103	3160	3161	3162		
森後町	3159	3160	3220	3221										

熱田区 図面番号一覧


町字名	図面番号														
森後町 1 丁目	3160	3220	3221												
森後町 2 丁目	3101	3160	3161												
横田町 2 丁目	3041	3101													
横田一丁目	2978	3040	3041	3100	3101										
横田二丁目	2978	2979	3040	3041	3101	3160									
夜寒町	2977	2978	3039	3040	3100										
四番一丁目	3275	3276	3336	3337											
四番二丁目	3336	3337	3398	3399	3461	3462	3524	3525							
六番一丁目	3274	3275	3276	3335	3336										
六番二丁目	3336	3398	3461	3524											
六番三丁目	3335	3336	3397	3398	3460	3461	3523	3524							
熱田西町幣懸	3038	3098	3099												
熱田西町根山	3098	3099	3158												
熱田西町五反畑	2913	2976													
伝馬町伝馬町	3594														
千年裏畑	3465	3528	3529	3592	3593	3656									
千年平畑	3656	3720	3785												
千年船方	3340	3402	3465												

地番参考図

2593	2594	2595
2657	2658	2659
2721	2722	2723



令和8年1月1日時点
 ・この図面は課税のために作成した図面です。権利関係等の根拠になるものではありません。
 ・無地番については、Nまたは名古屋市の内部管理番号（例：9876543-A）が表示されている場合があります。




地番参考図

2653	2654	2655
2717	2718	2719
2781	2782	2783



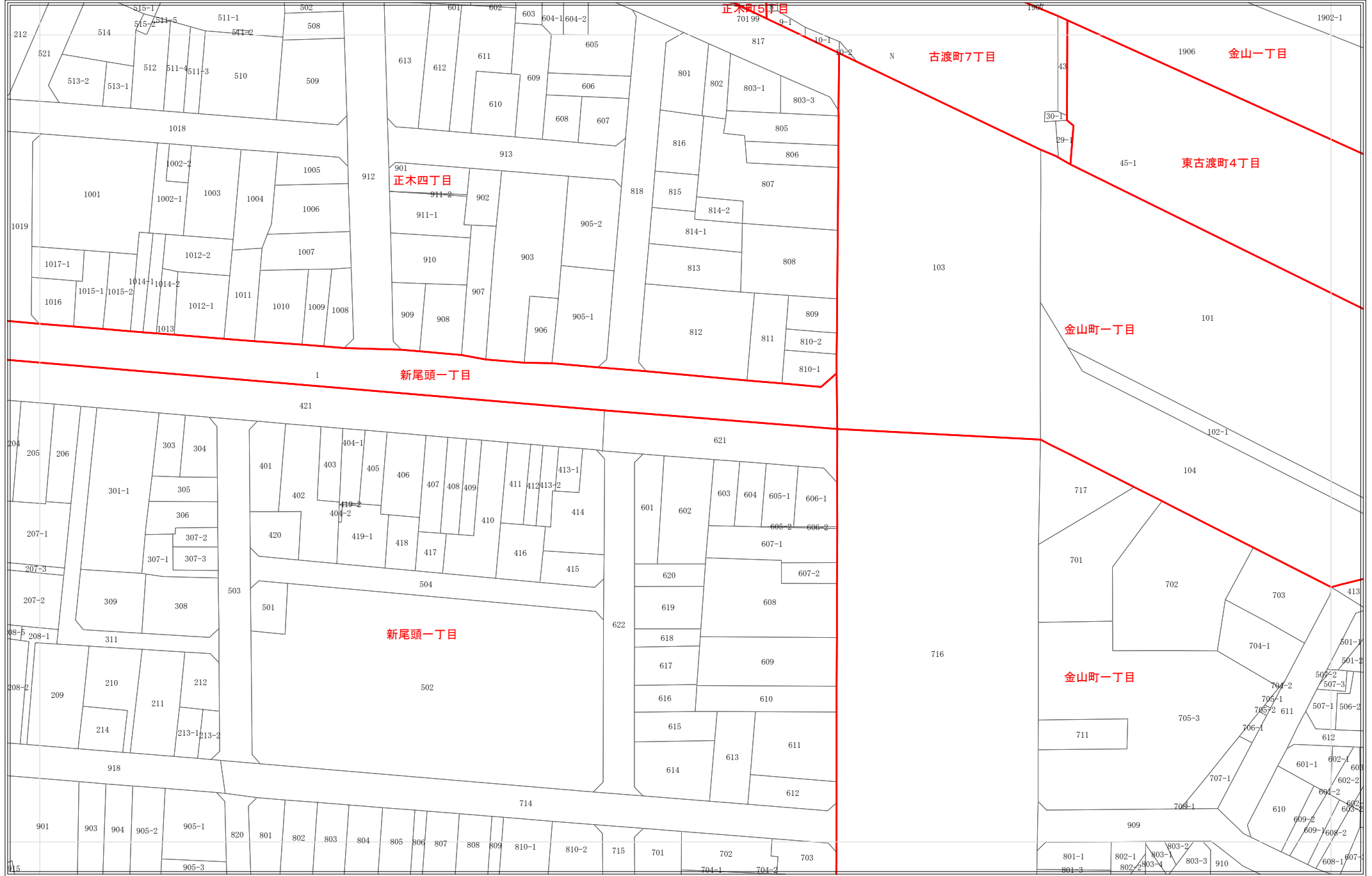
令和8年1月1日時点
 ・この図面は課税のために作成した図面です。権利関係等の根拠になるものではありません。
 ・無地番については、Nまたは名古屋市の内部管理番号（例：9876543-A）が表示されている場合があります。




1:1,200

地番参考図

2654	2655	2656
2718	2719	2720
2782	2783	2784



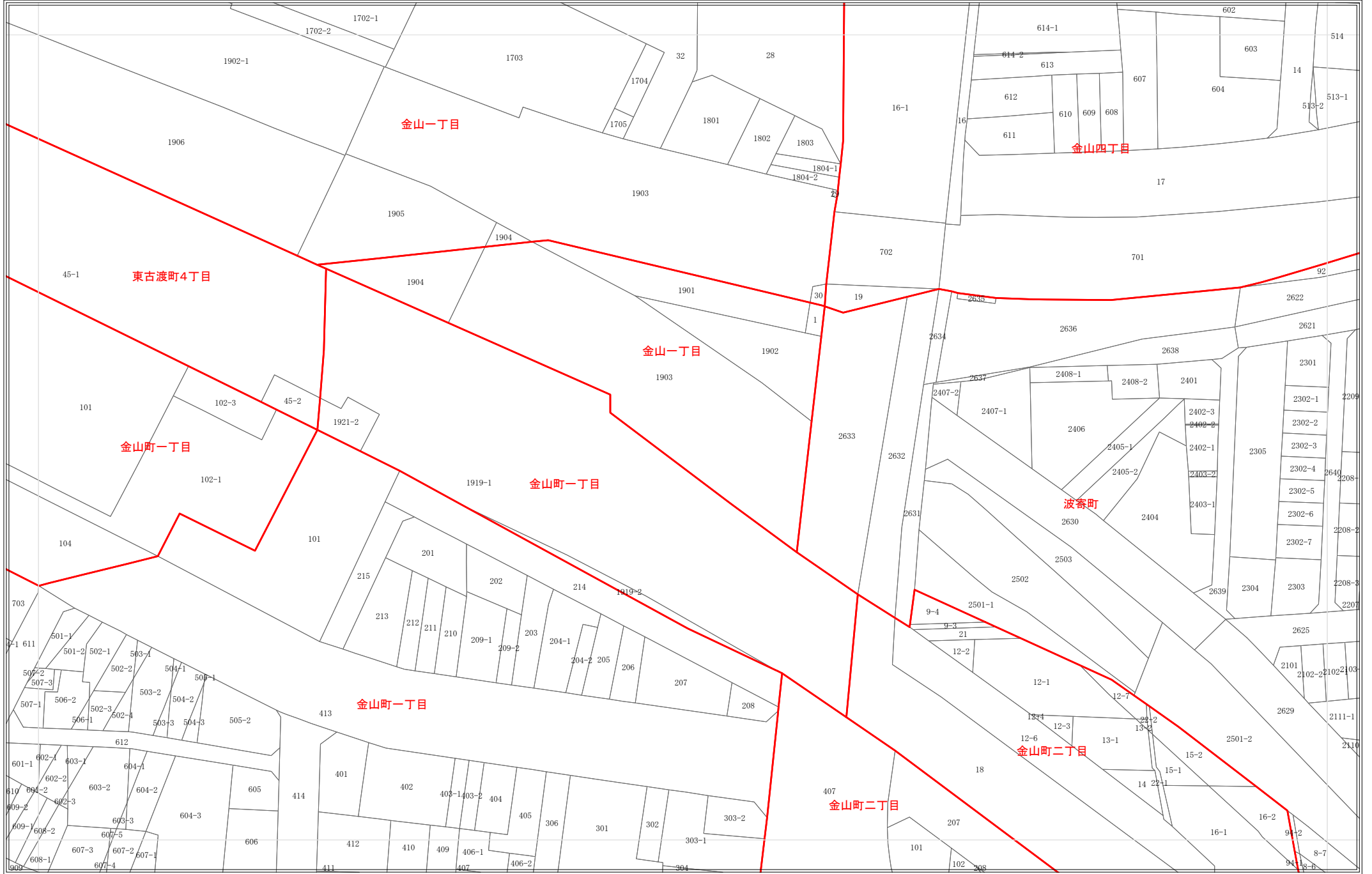
令和8年1月1日時点
 ・この図面は課税のために作成した図面です。権利関係等の根拠になるものではありません。
 ・無地番については、Nまたは名古屋市の内部管理番号（例：9876543-A）が表示されている場合があります。



1:1,200

地番参考図

2655	2656	2657
2719	2720	2721
2783	2784	2785



令和8年1月1日時点
 ・この図面は課税のために作成した図面です。権利関係等の根拠になるものではありません。
 ・無地番については、Nまたは名古屋市の内部管理番号（例：9876543-A）が表示されている場合があります。




1:1,200

地番参考図

2657	2658	2659
2721	2722	2723
2785	2786	2787



令和8年1月1日時点
 ・この図面は課税のために作成した図面です。権利関係等の根拠になるものではありません。
 ・無地番については、Nまたは名古屋市内部管理番号（例：9876543-A）が表示されている場合があります。




地番参考図

2658	2659	2660
2722	2723	2724
2786	2787	2788



令和8年1月1日時点
 ・この図面は課税のために作成した図面です。権利関係等の根拠になるものではありません。
 ・無地番については、Nまたは名古屋市内部管理番号（例：9876543-A）が表示されている場合があります。



1:1,200

地番参考図

2715	2716	2717
2779	2780	2781
2844	2845	2846



令和8年1月1日時点
 ・この図面は課税のために作成した図面です。権利関係等の根拠になるものではありません。
 ・無地番については、Nまたは名古屋市の内部管理番号（例：9876543-A）が表示されている場合があります。



地番参考図

2716	2717	2718
2780	2781	2782
2845	2846	2847

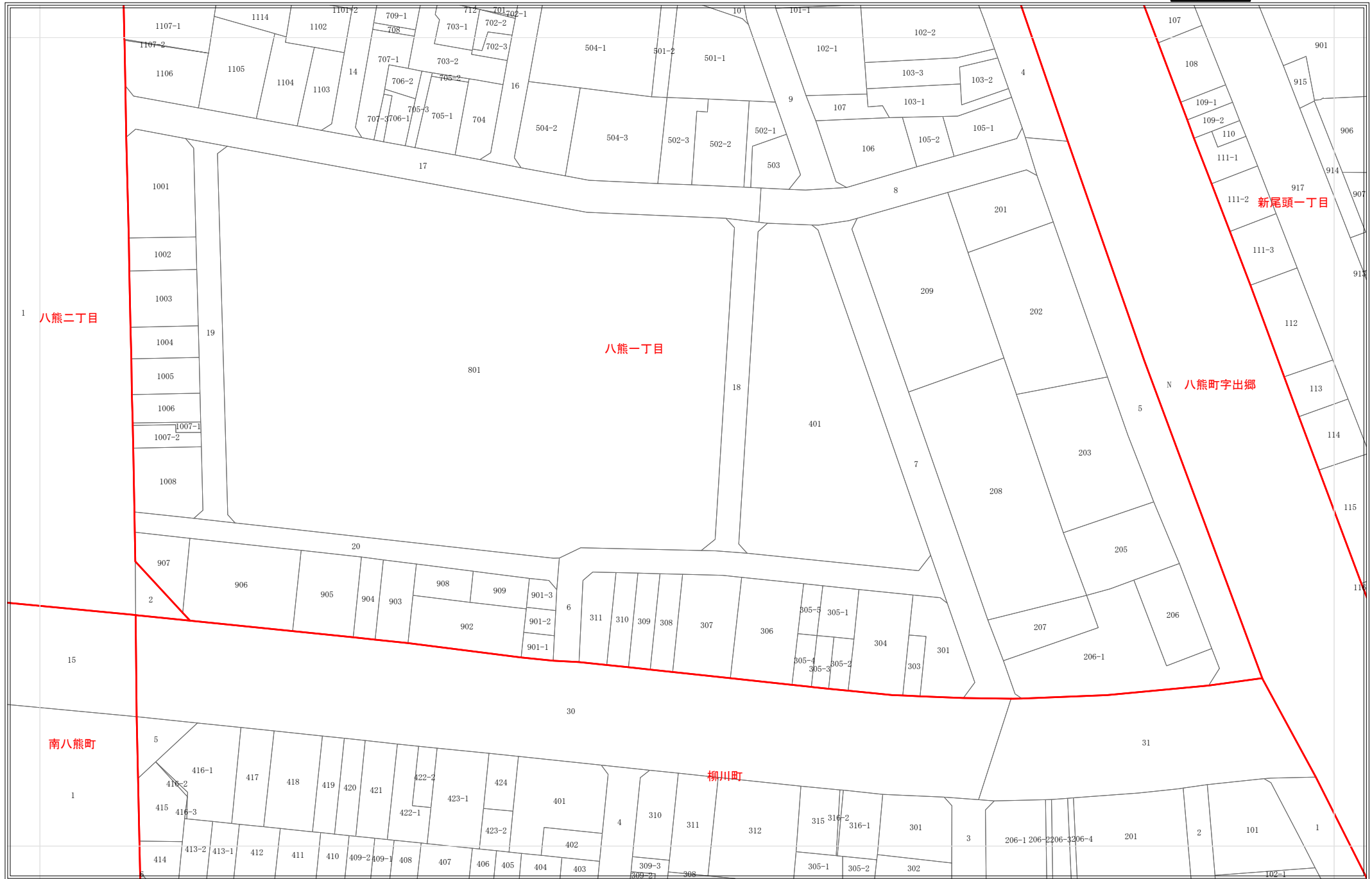


令和8年1月1日時点
 ・この図面は課税のために作成した図面です。権利関係等の根拠になるものではありません。
 ・無地番については、Nまたは名古屋市の内部管理番号（例：9876543-A）が表示されている場合があります。




地番参考図

2717	2718	2719
2781	2782	2783
2846	2847	2848



令和8年1月1日時点
 ・この図面は課税のために作成した図面です。権利関係等の根拠になるものではありません。
 ・無地番については、Nまたは名古屋市の内部管理番号（例：9876543-A）が表示されている場合があります。




1:1,200

地番参考図

2718	2719	2720
2782	2783	2784
2847	2848	2849



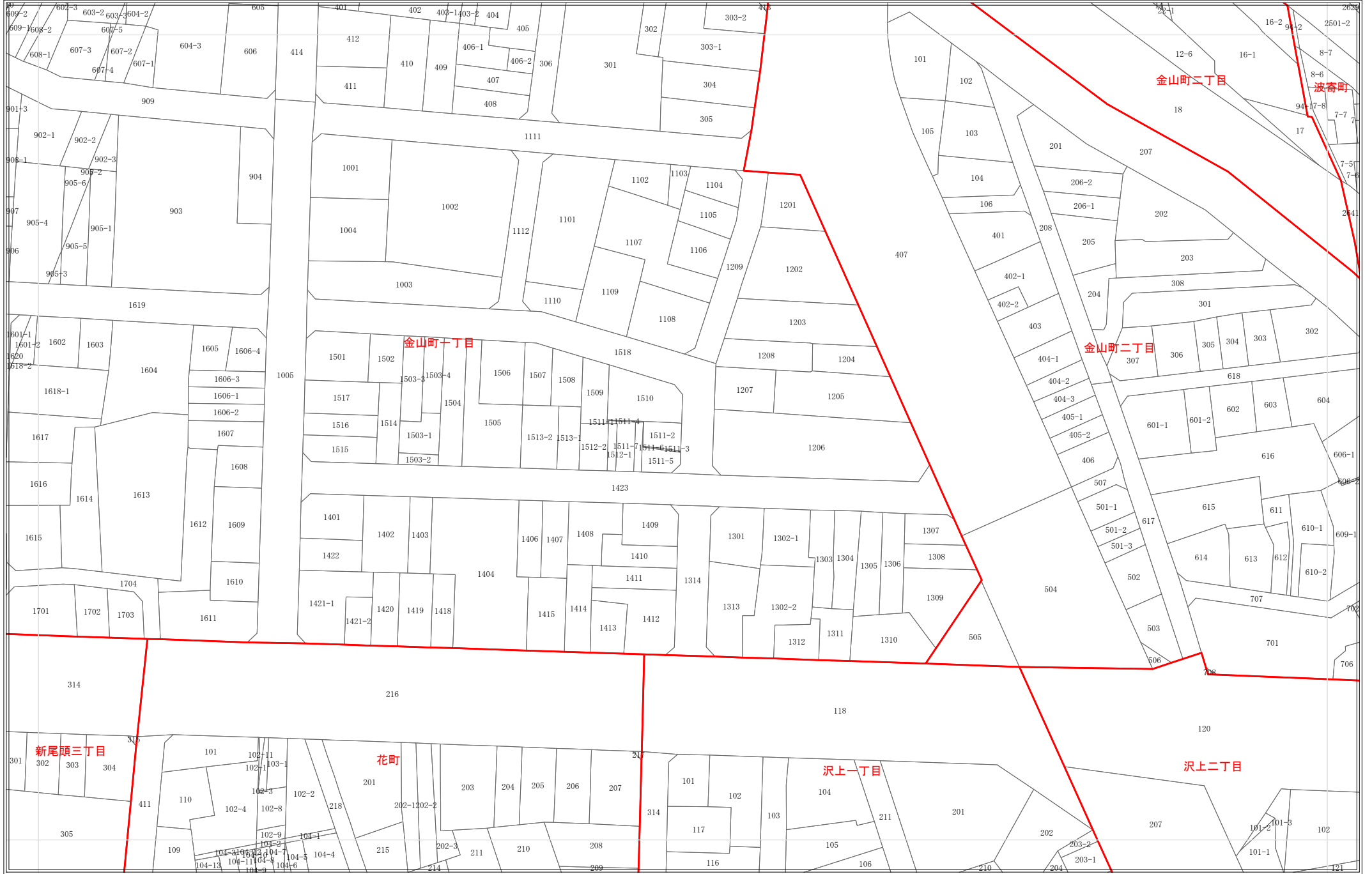
令和8年1月1日時点
 ・この図面は課税のために作成した図面です。権利関係等の根拠になるものではありません。
 ・無地番については、Nまたは名古屋市の内部管理番号（例：9876543-A）が表示されている場合があります。



1:1,200

地番参考図

2719	2720	2721
2783	2784	2785
2848	2849	2850



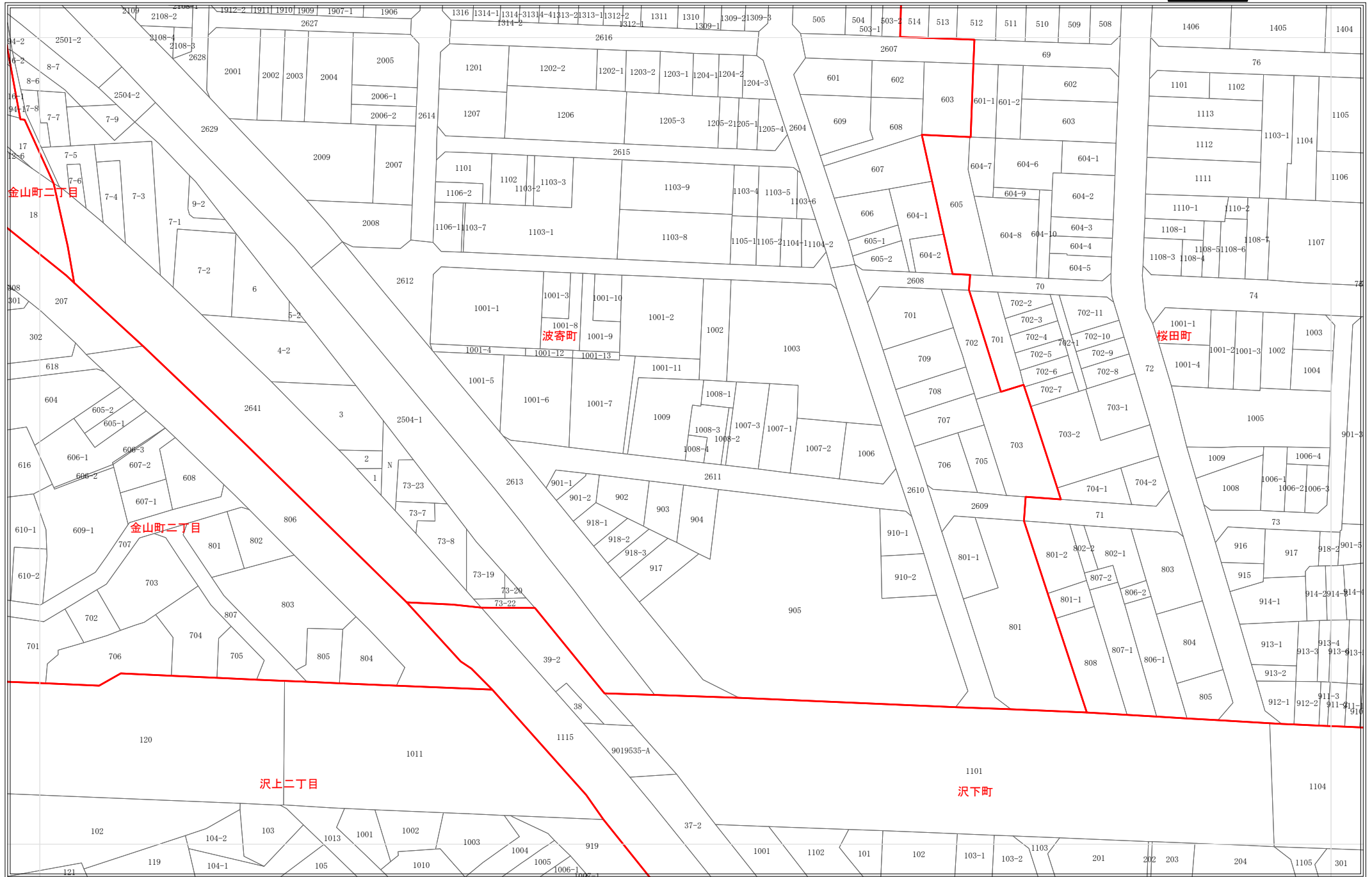
令和8年1月1日時点
 ・この図面は課税のために作成した図面です。権利関係等の根拠になるものではありません。
 ・無地番については、Nまたは名古屋市の内部管理番号（例：9876543-A）が表示されている場合があります。




1:1,200

地番参考図

2720	2721	2722
2784	2785	2786
2849	2850	2851



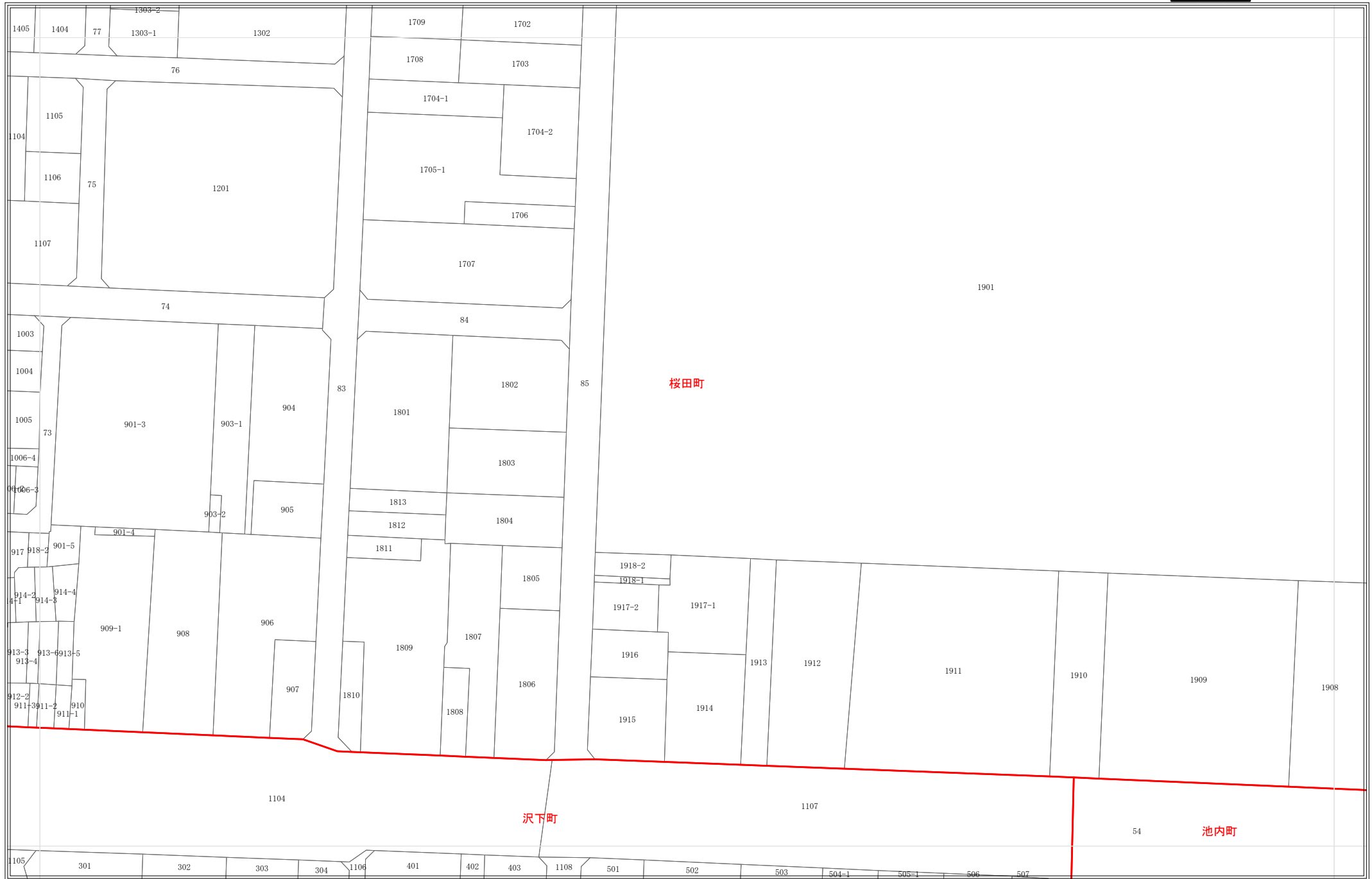
令和8年1月1日時点
 ・この図面は課税のために作成した図面です。権利関係等の根拠になるものではありません。
 ・無地番については、Nまたは名古屋市の内部管理番号（例：9876543-A）が表示されている場合があります。




1:1,200

地番参考図

2721	2722	2723
2785	2786	2787
2850	2851	2852



令和8年1月1日時点
 ・この図面は課税のために作成した図面です。権利関係等の根拠になるものではありません。
 ・無地番については、Nまたは名古屋市の内部管理番号（例：9876543-A）が表示されている場合があります。




地番参考図

2722	2723	2724
2786	2787	2788
2851	2852	2853



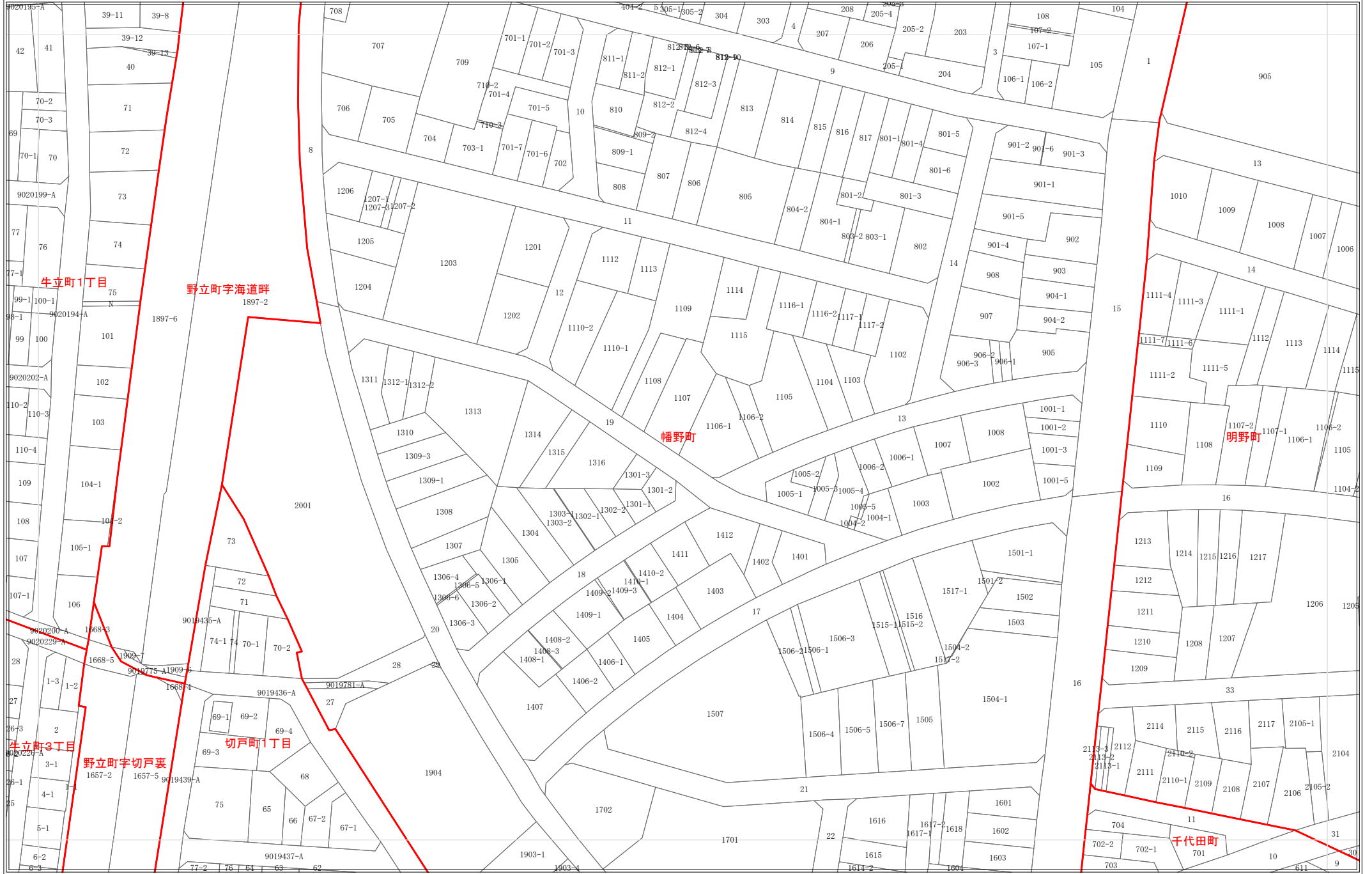
令和8年1月1日時点
 ・この図面は課税のために作成した図面です。権利関係等の根拠になるものではありません。
 ・無地番については、Nまたは名古屋市の内部管理番号（例：9876543-A）が表示されている場合があります。



1:1,200

地番参考図

2779	2780	2781
2844	2845	2846
2909	2910	2911



令和8年1月1日時点
 ・この図面は課税のために作成した図面です。権利関係等の根拠になるものではありません。
 ・無地番については、Nまたは名古屋市の内部管理番号（例：9876543-A）が表示されている場合があります。


地番参考図

2780	2781	2782
2845	2846	2847
2910	2911	2912



令和8年1月1日時点

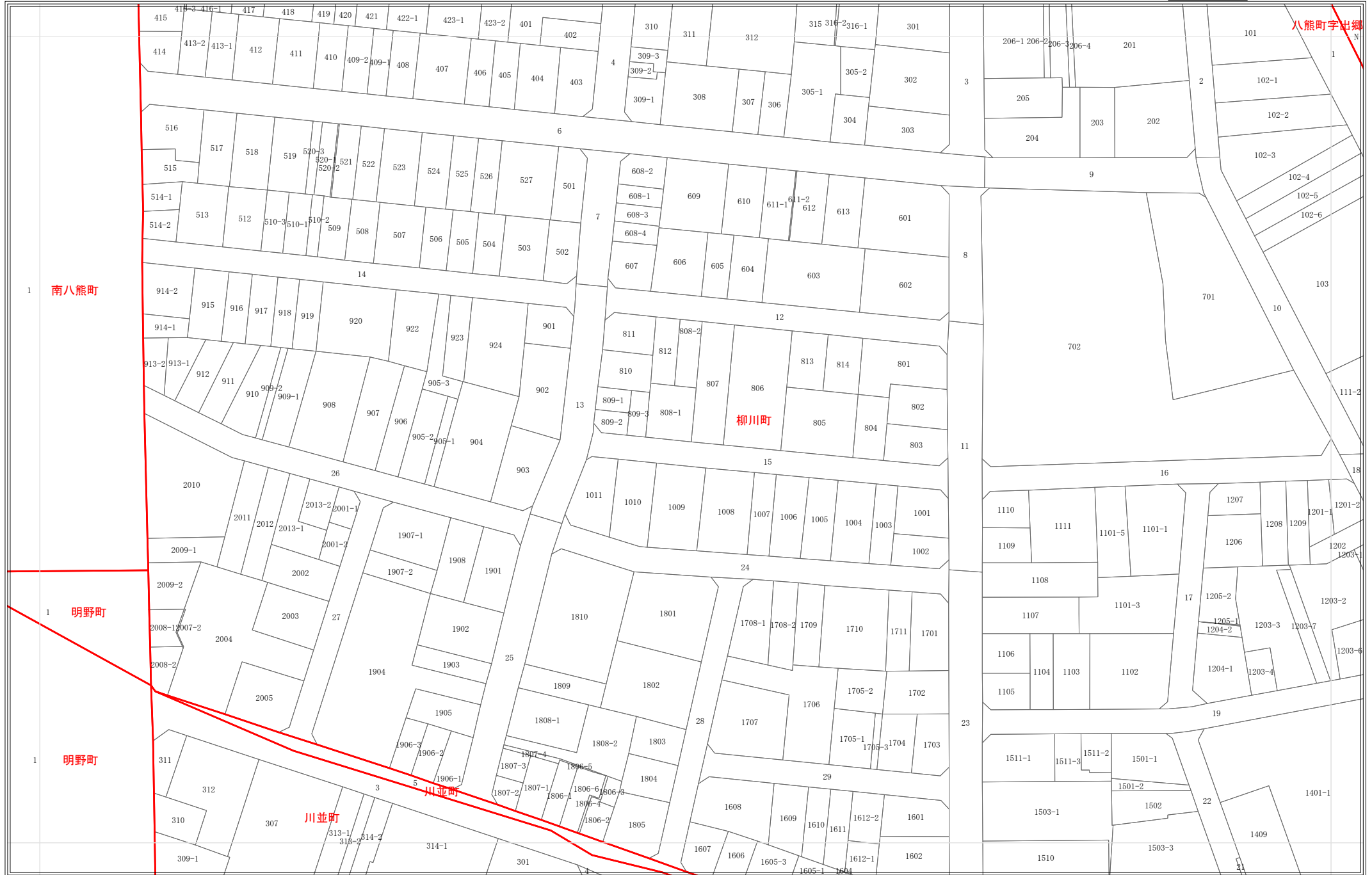
・この図面は課税のために作成した図面です。権利関係等の根拠になるものではありません。
 ・無地番については、Nまたは名古屋市の内部管理番号（例：9876543-A）が表示されている場合があります。




1:1,200

地番参考図

2781	2782	2783
2846	2847	2848
2911	2912	2913



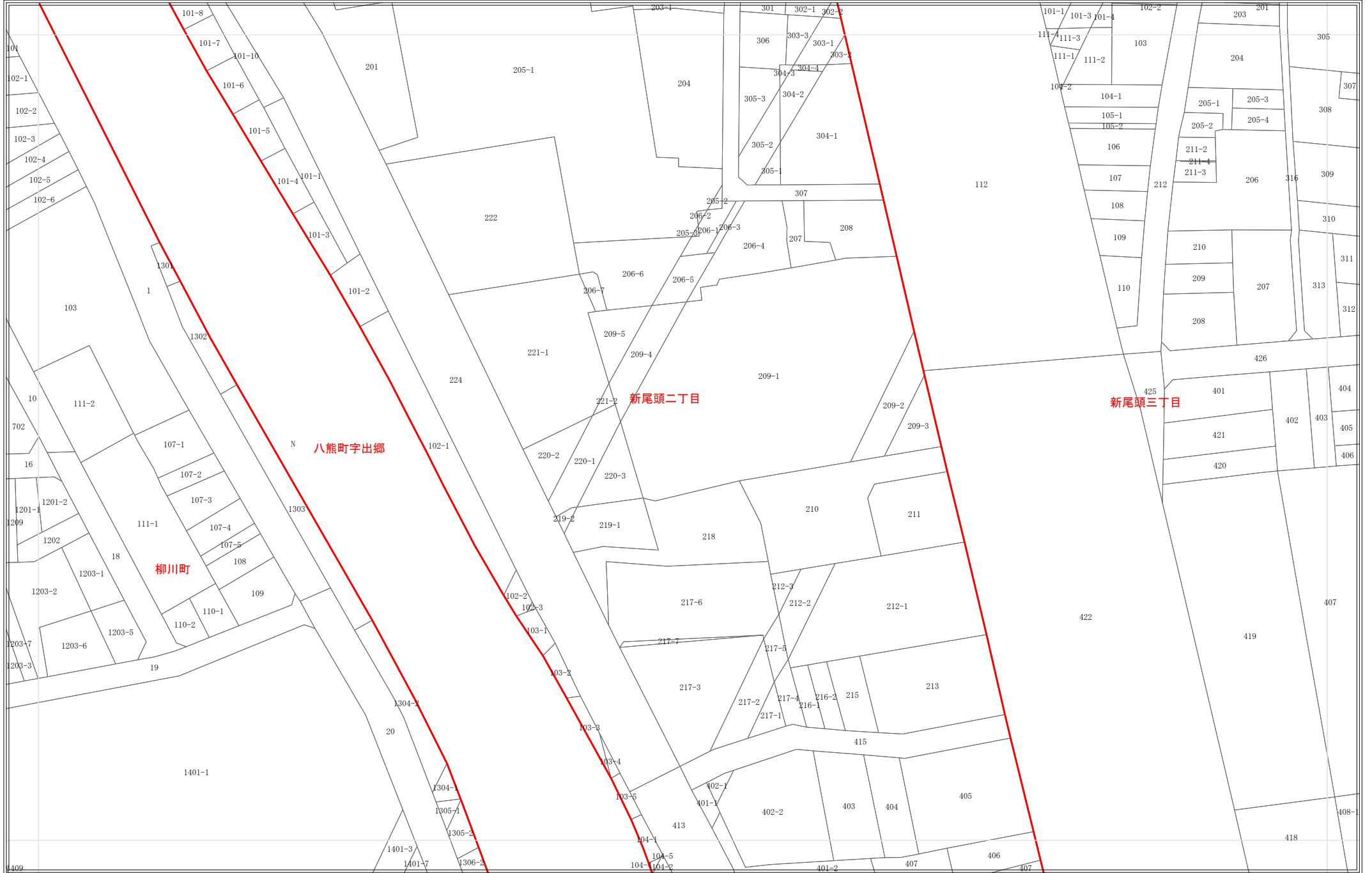
令和8年1月1日時点
 ・この図面は課税のために作成した図面です。権利関係等の根拠になるものではありません。
 ・無地番については、Nまたは名古屋市の内部管理番号（例：9876543-A）が表示されている場合があります。



1:1,200


地番参考図

2782	2783	2784
2847	2848	2849
2912	2913	2914



令和8年1月1日時点

- ・この図面は課税のために作成した図面です。権利関係等の根拠になるものではありません。
- ・無地番については、Nまたは名古屋市の内部管理番号（例：9876543-A）が表示されている場合があります。



1:1,200


地番参考図

2783	2784	2785
2848	2849	2850
2913	2914	2915



令和8年1月1日時点

- ・この図面は課税のために作成した図面です。権利関係等の根拠になるものではありません。
- ・無地番については、Nまたは名古屋市の内部管理番号（例：9876543-A）が表示されている場合があります。



1:1,200

地番参考図

2785	2786	2787
2850	2851	2852
2915	2916	2917




沢下町

池内町

六野一丁目

令和8年1月1日時点
 ・この図面は課税のために作成した図面です。権利関係等の根拠になるものではありません。
 ・無地番については、Nまたは名古屋市の内部管理番号（例：9876543-A）が表示されている場合があります。




1:1,200

地番参考図

2786	2787	2788
2851	2852	2853
2916	2917	2918



令和8年1月1日時点
 ・この図面は課税のために作成した図面です。権利関係等の根拠になるものではありません。
 ・無地番については、Nまたは名古屋市の内部管理番号（例：9876543-A）が表示されている場合があります。




1:1,200

地番参考図

2787	2788	2789
2852	2853	2854
2917	2918	2919



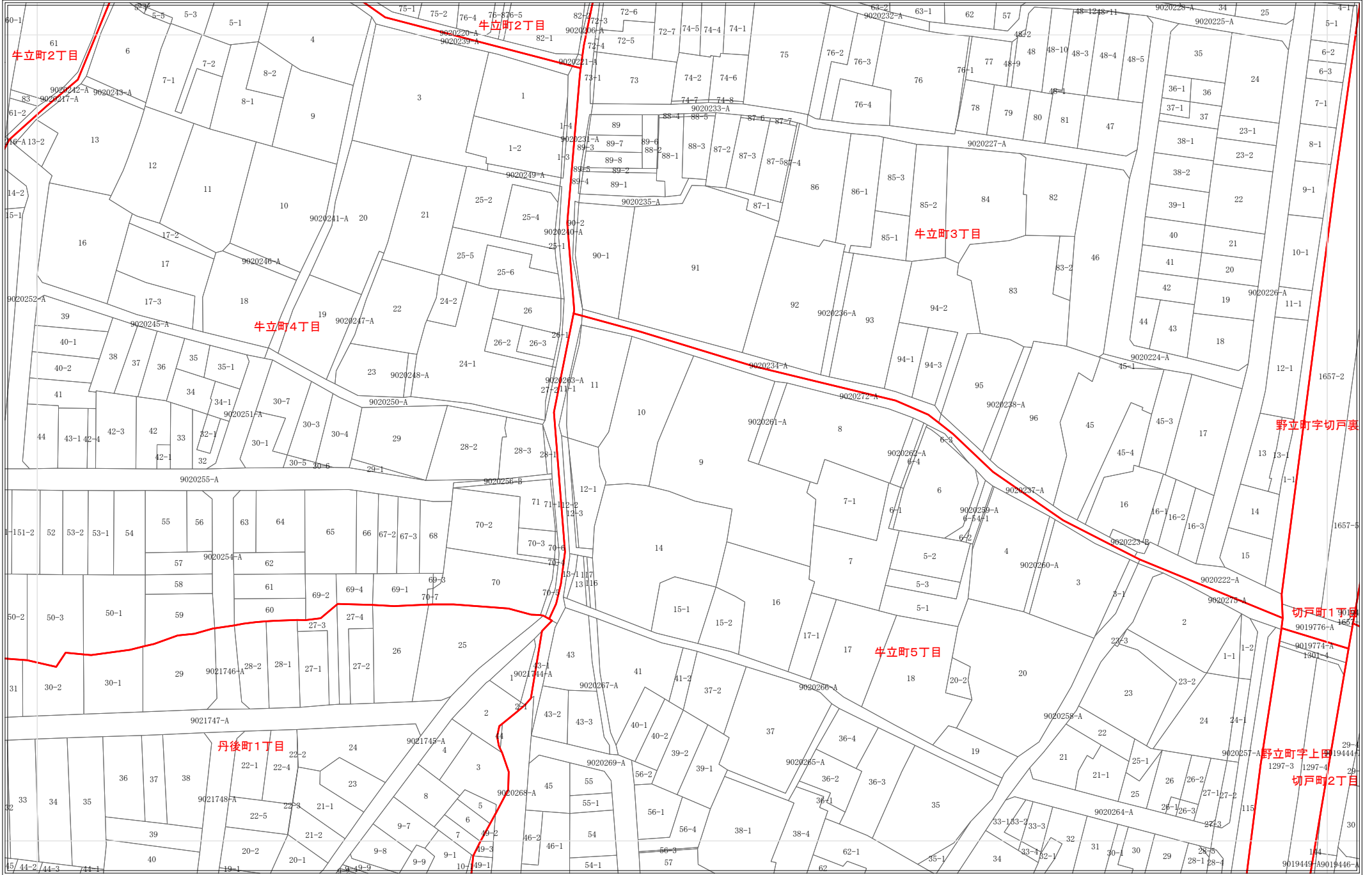
令和8年1月1日時点
 ・この図面は課税のために作成した図面です。権利関係等の根拠になるものではありません。
 ・無地番については、Nまたは名古屋市の内部管理番号（例：9876543-A）が表示されている場合があります。



1:1,200

地番参考図

2843	2844	2845
2908	2909	2910
2971	2972	2973



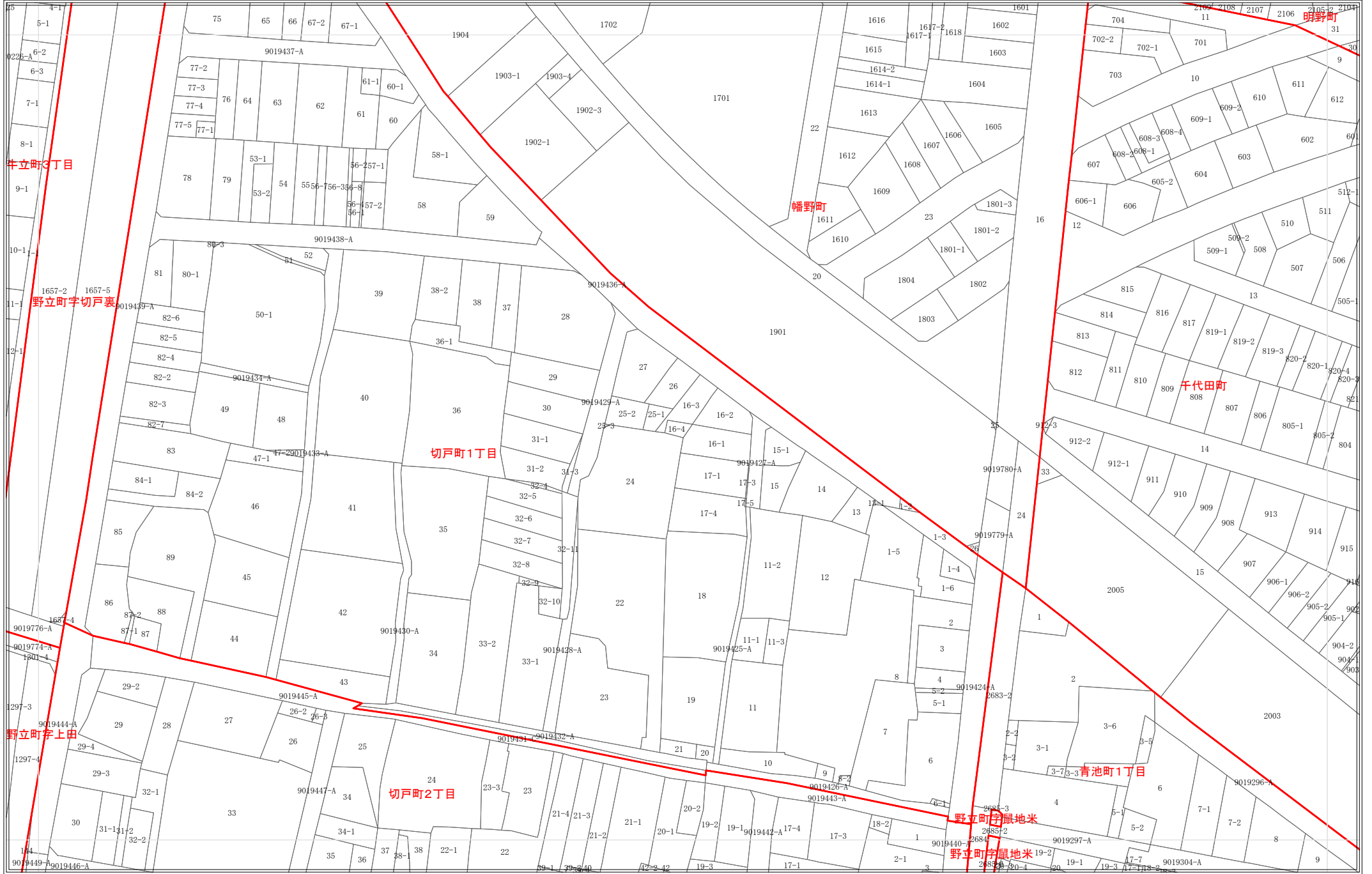
令和8年1月1日時点
 ・この図面は課税のために作成した図面です。権利関係等の根拠になるものではありません。
 ・無地番については、Nまたは名古屋市の内部管理番号（例：9876543-A）が表示されている場合があります。



1:1,200

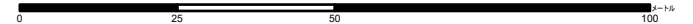
地番参考図

2844	2845	2846
2909	2910	2911
2972	2973	2974



令和8年1月1日時点

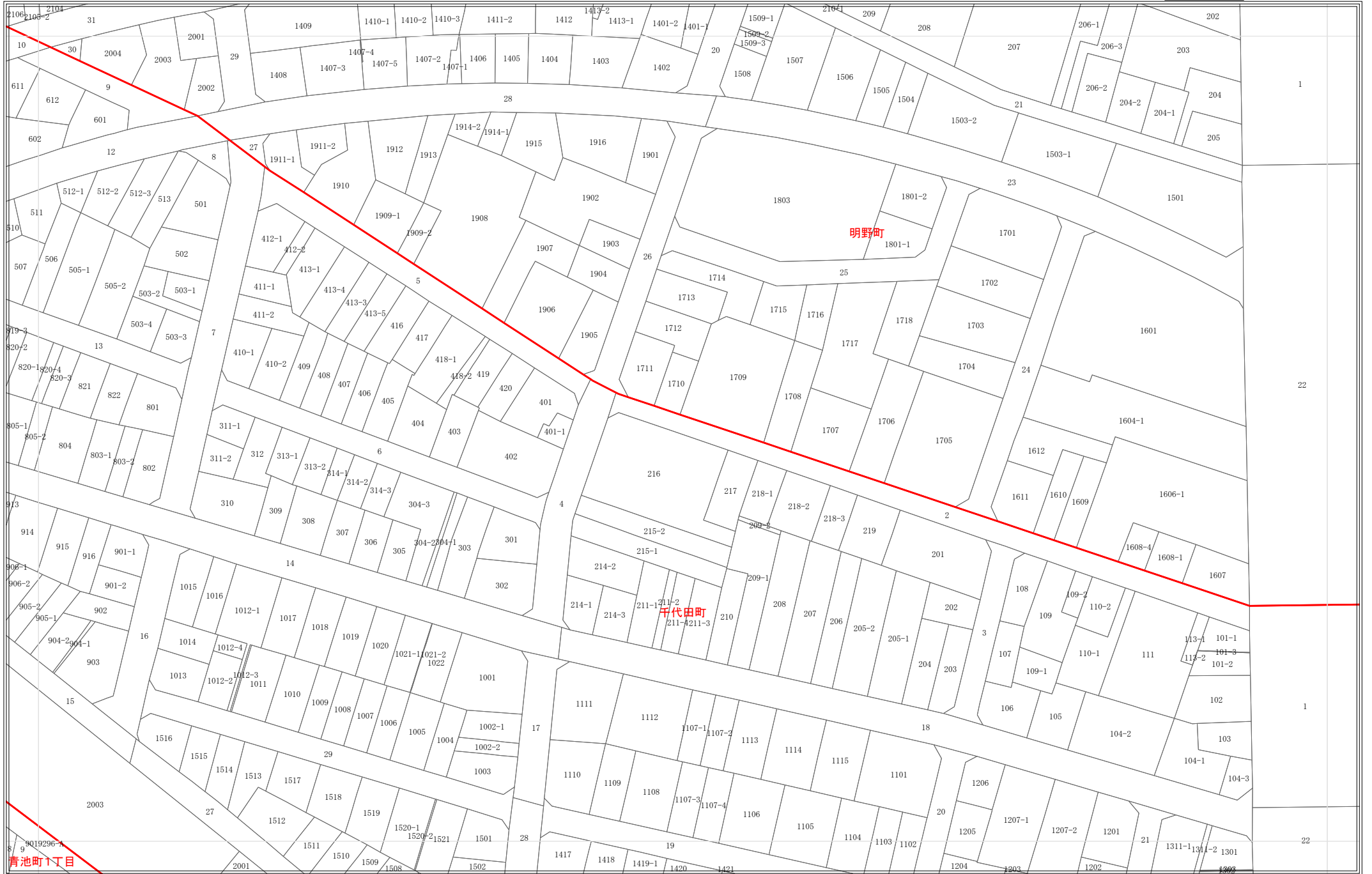
- ・この図面は課税のために作成した図面です。権利関係等の根拠になるものではありません。
- ・無地番については、Nまたは名古屋市の内部管理番号（例：9876543-A）が表示されている場合があります。



1:1,200

地番参考図

2845	2846	2847
2910	2911	2912
2973	2974	2975

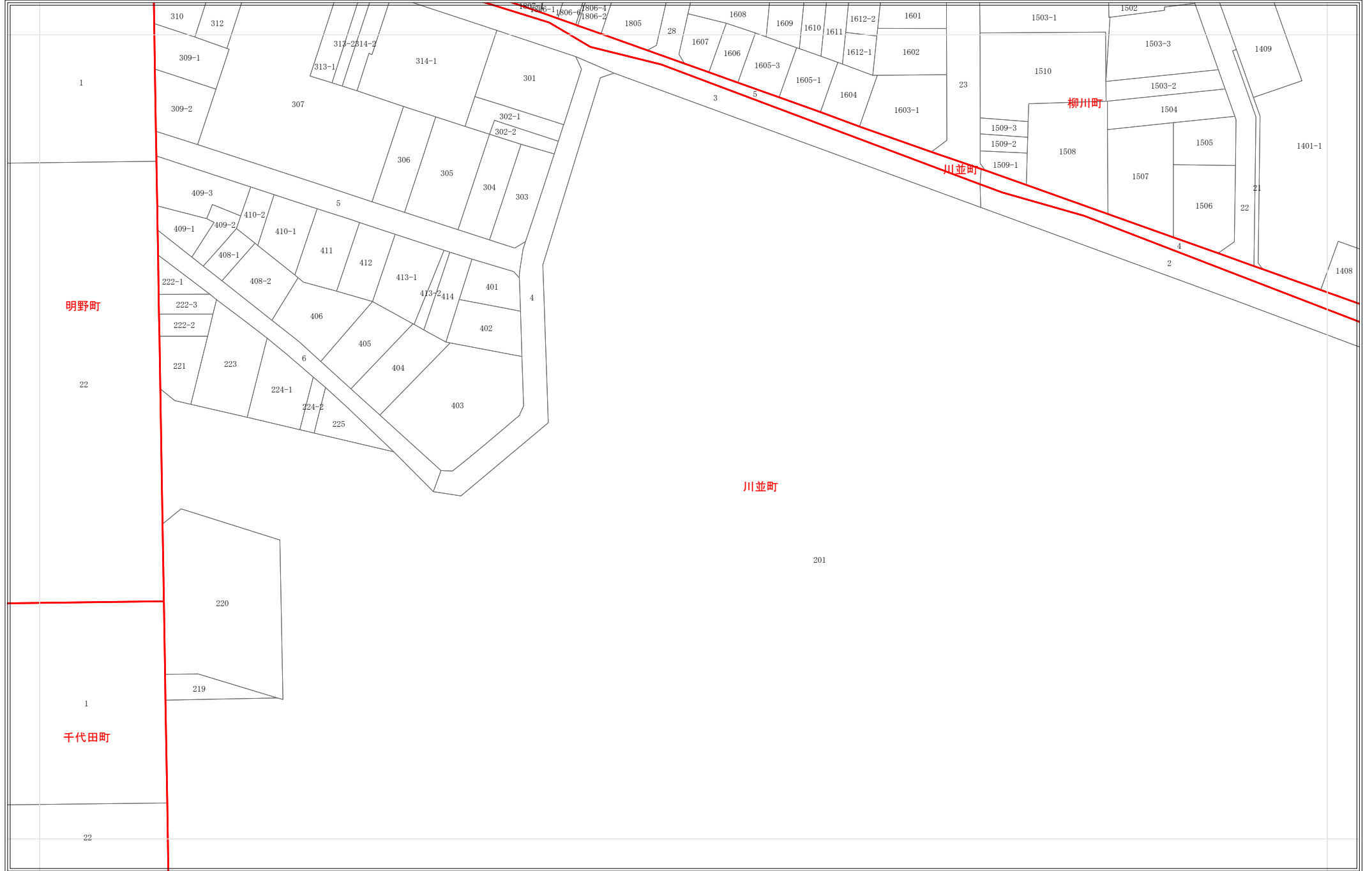


令和8年1月1日時点
 ・この図面は課税のために作成した図面です。権利関係等の根拠になるものではありません。
 ・無地番については、Nまたは名古屋市の内部管理番号(例：9876543-A)が表示されている場合があります。

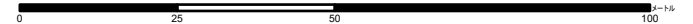
1:1,200

地番参考図

2846	2847	2848
2911	2912	2913
2974	2975	2976

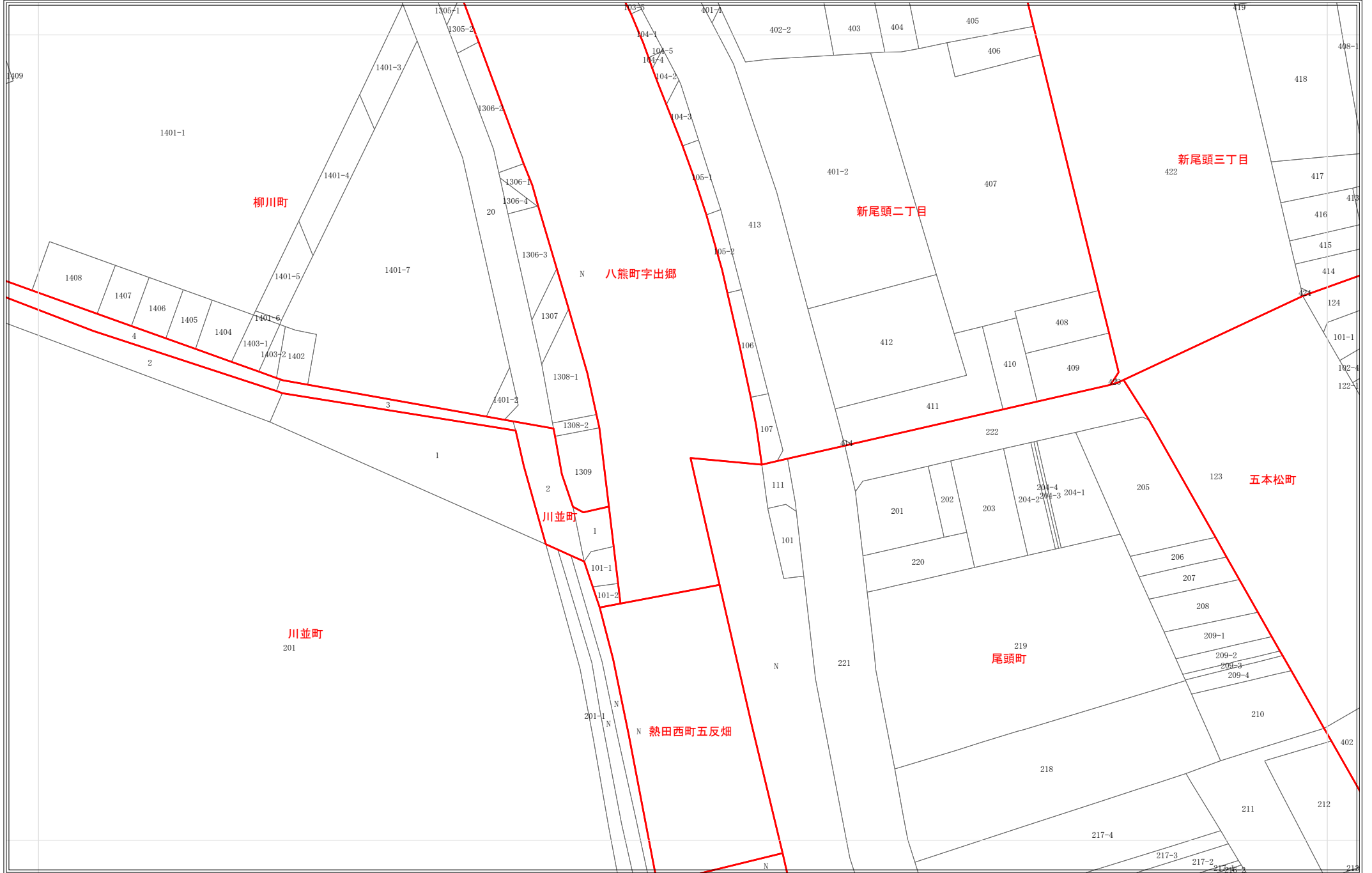


令和8年1月1日時点
 ・この図面は課税のために作成した図面です。権利関係等の根拠になるものではありません。
 ・無地番については、Nまたは名古屋市の内部管理番号（例：9876543-A）が表示されている場合があります。



地番参考図

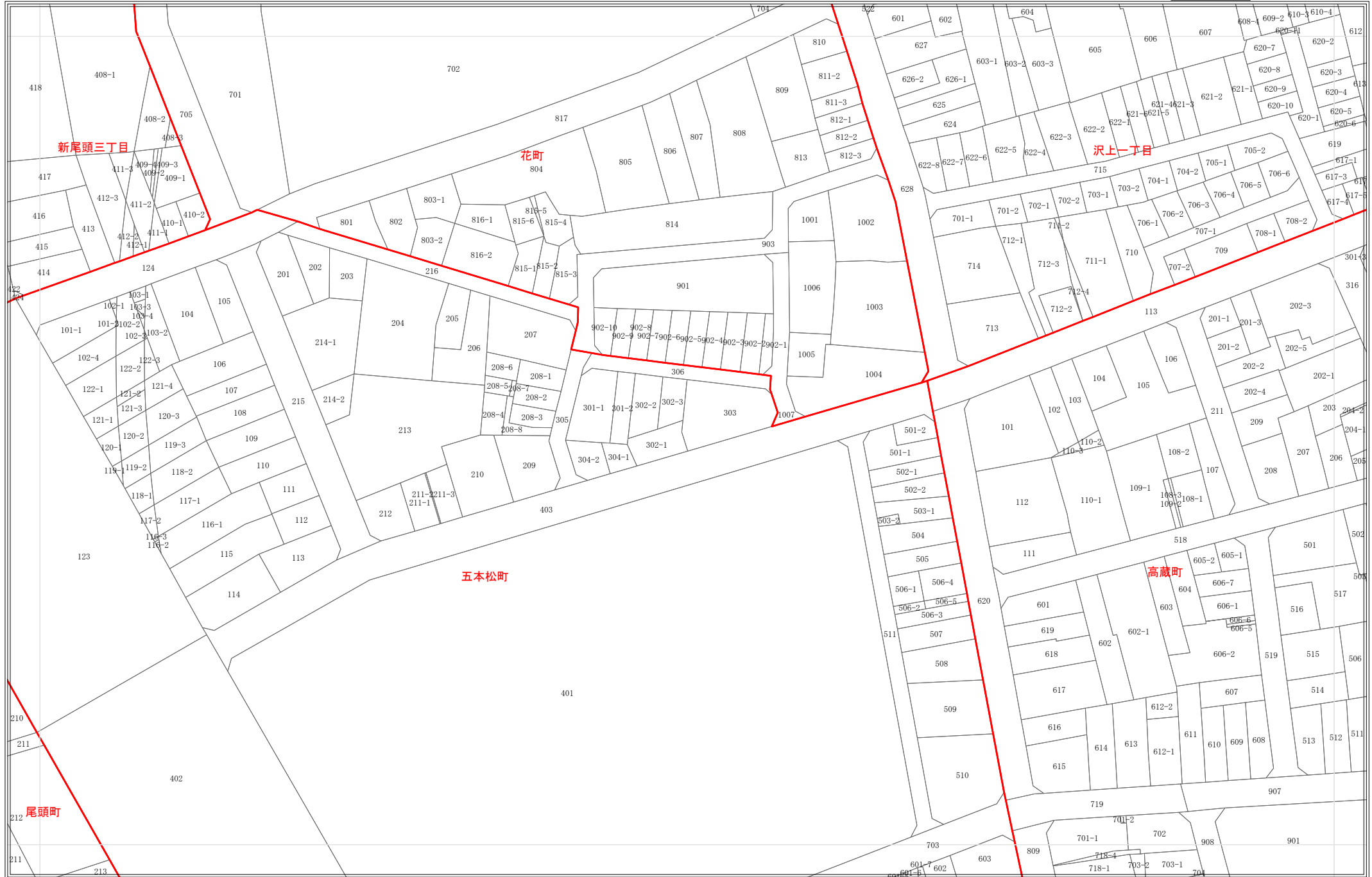
2847	2848	2849
2912	2913	2914
2975	2976	2977




令和8年1月1日時点
 ・この図面は課税のために作成した図面です。権利関係等の根拠になるものではありません。
 ・無地番については、Nまたは名古屋市内部管理番号（例：9876543-A）が表示されている場合があります。

地番参考図

2848	2849	2850
2913	2914	2915
2976	2977	2978



令和8年1月1日時点
 ・この図面は課税のために作成した図面です。権利関係等の根拠になるものではありません。
 ・無地番については、Nまたは名古屋市の内部管理番号（例：9876543-A）が表示されている場合があります。



1:1,200

地番参考図


2849	2850	2851
2914	2915	2916
2977	2978	2979




令和8年1月1日時点
 ・この図面は課税のために作成した図面です。権利関係等の根拠になるものではありません。
 ・無地番については、Nまたは名古屋市の内部管理番号（例：9876543-A）が表示されている場合があります。

地番参考図

2850	2851	2852
2915	2916	2917
2978	2979	2980



令和8年1月1日時点
 ・この図面は課税のために作成した図面です。権利関係等の根拠になるものではありません。
 ・無地番については、Nまたは名古屋市の内部管理番号（例：9876543-A）が表示されている場合があります。




地番参考図

2851	2852	2853
2916	2917	2918
2979	2980	2981



令和8年1月1日時点
 ・この図面は課税のために作成した図面です。権利関係等の根拠になるものではありません。
 ・無地番については、Nまたは名古屋市の内部管理番号（例：9876543-A）が表示されている場合があります。




1:1,200

地番参考図

2852	2853	2854
2917	2918	2919
2980	2981	2982



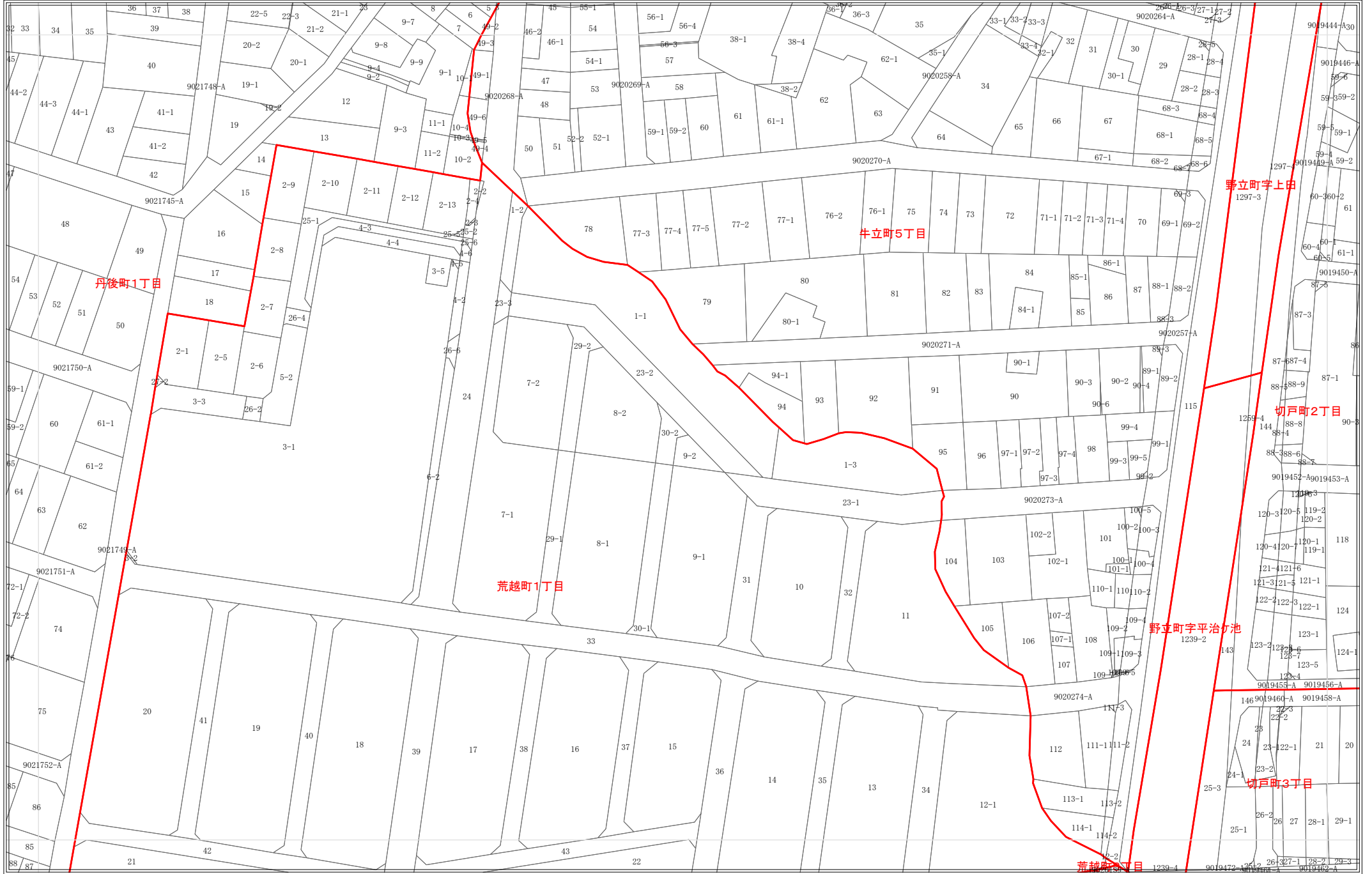
令和8年1月1日時点
 ・この図面は課税のために作成した図面です。権利関係等の根拠になるものではありません。
 ・無地番については、Nまたは名古屋市内部管理番号（例：9876543-A）が表示されている場合があります。




1:1,200

地番参考図

2908	2909	2910
2971	2972	2973
3033	3034	3035



令和8年1月1日時点
 ・この図面は課税のために作成した図面です。権利関係等の根拠になるものではありません。
 ・無地番については、Nまたは名古屋市の内部管理番号（例：9876543-A）が表示されている場合があります。




1:1,200

地番参考図

2909	2910	2911
2972	2973	2974
3034	3035	3036



令和8年1月1日時点
 ・この図面は課税のために作成した図面です。権利関係等の根拠になるものではありません。
 ・無地番については、Nまたは名古屋市の内部管理番号（例：9876543-A）が表示されている場合があります。



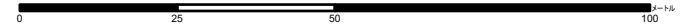
1:1,200

地番参考図

2910	2911	2912
2973	2974	2975
3035	3036	3037

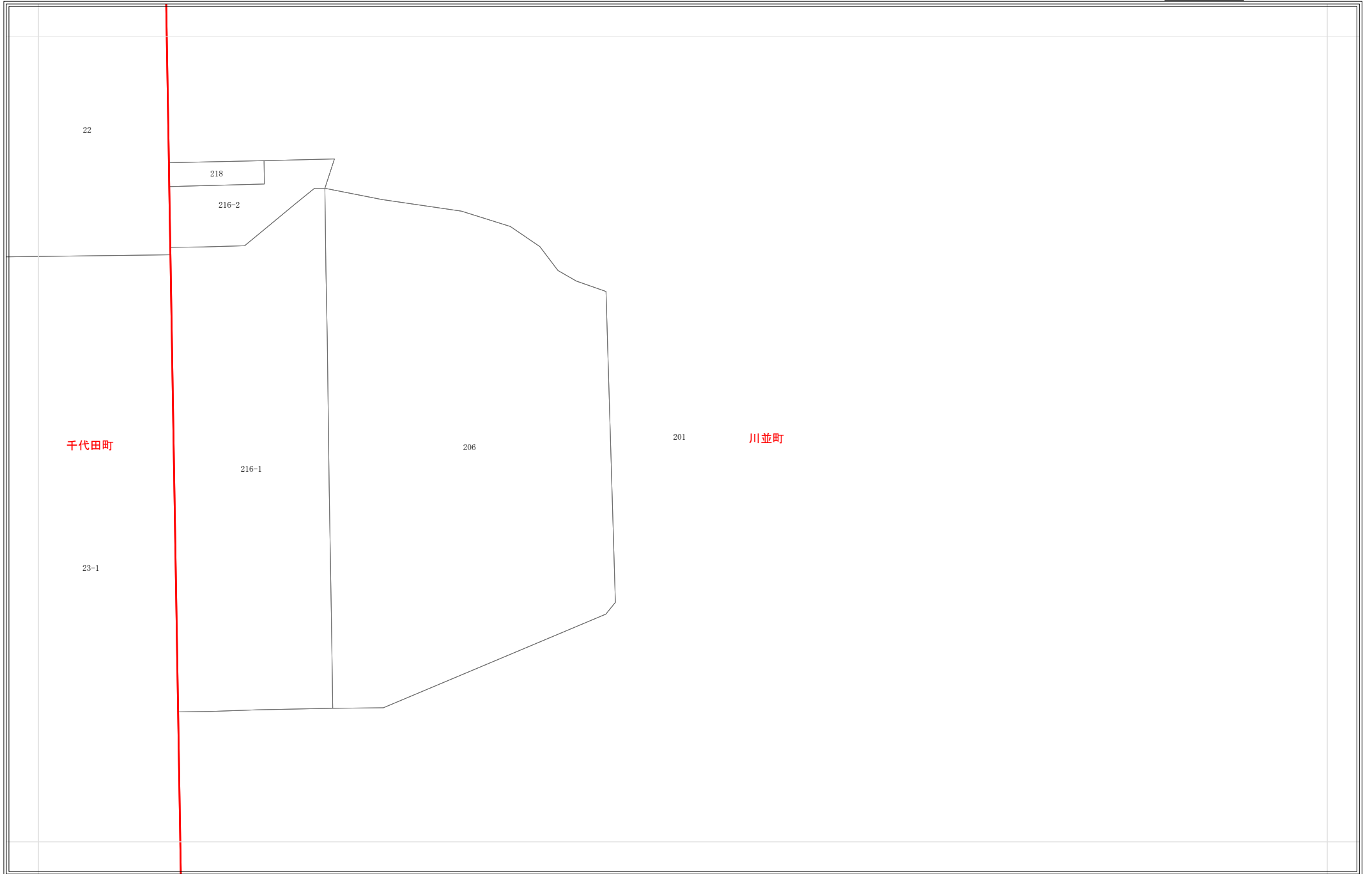


令和8年1月1日時点
 ・この図面は課税のために作成した図面です。権利関係等の根拠になるものではありません。
 ・無地番については、Nまたは名古屋市の内部管理番号（例：9876543-A）が表示されている場合があります。




1:1,200

2911	2912	2913
2974	2975	2976
3036	3037	3038

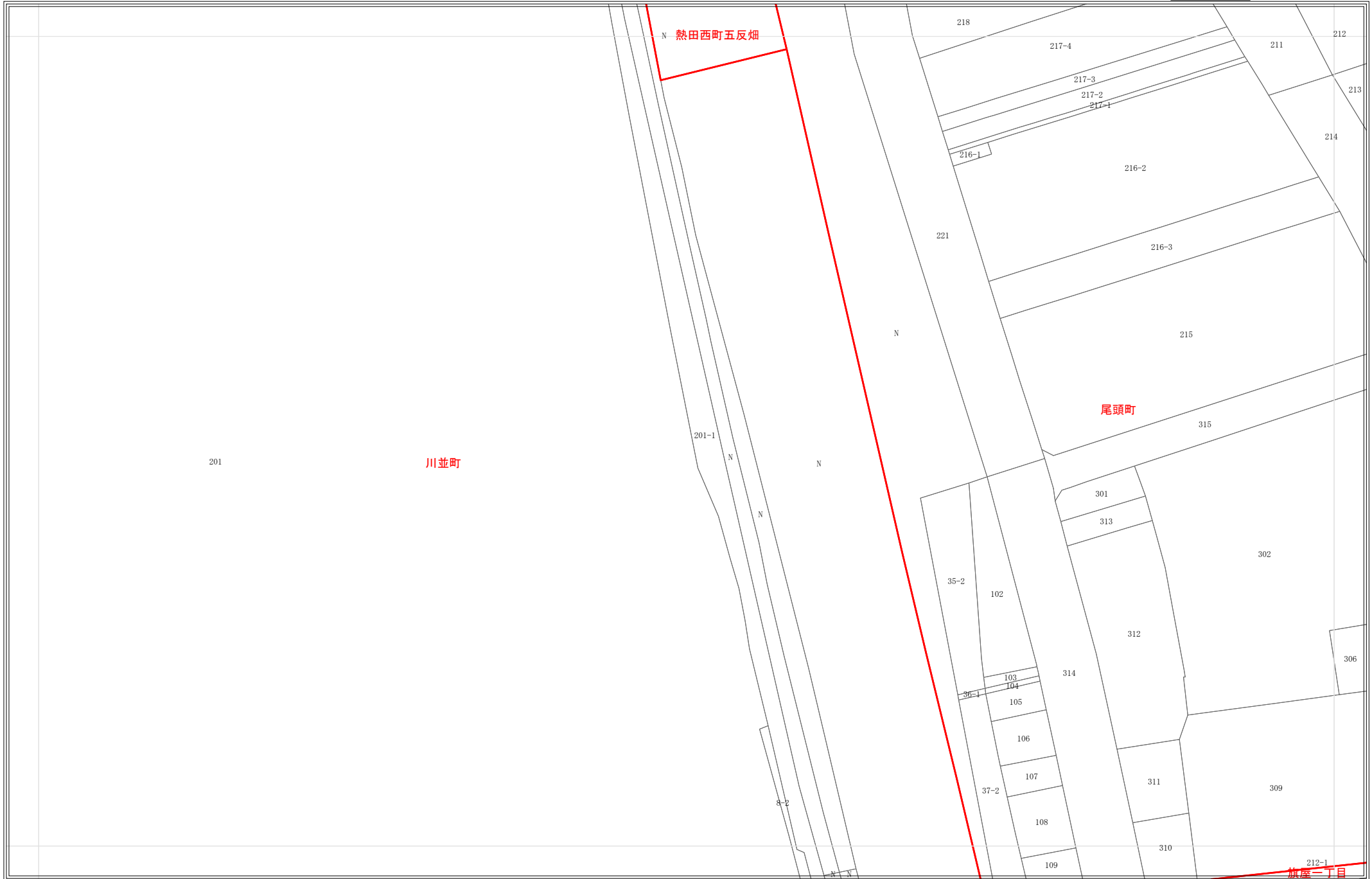


令和8年1月1日時点
 ・この図面は課税のために作成した図面です。権利関係等の根拠になるものではありません。
 ・無地番については、Nまたは名古屋市内部管理番号（例：9876543-A）が表示されている場合があります。




地番参考図

2912	2913	2914
2975	2976	2977
3037	3038	3039



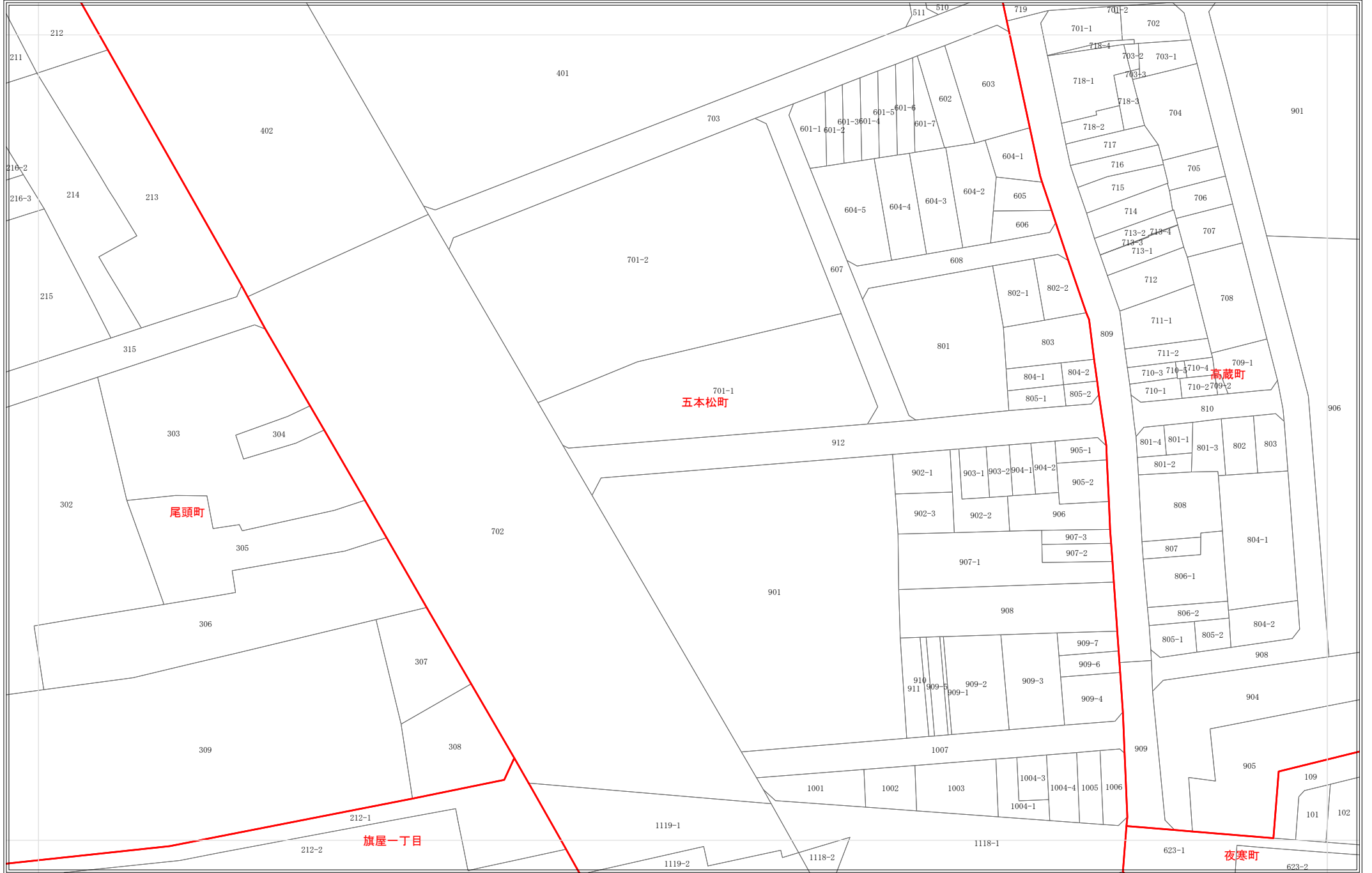
令和8年1月1日時点
 ・この図面は課税のために作成した図面です。権利関係等の根拠になるものではありません。
 ・無地番については、Nまたは名古屋市内部管理番号（例：9876543-A）が表示されている場合があります。



1:1,200

地番参考図

2913	2914	2915
2976	2977	2978
3038	3039	3040



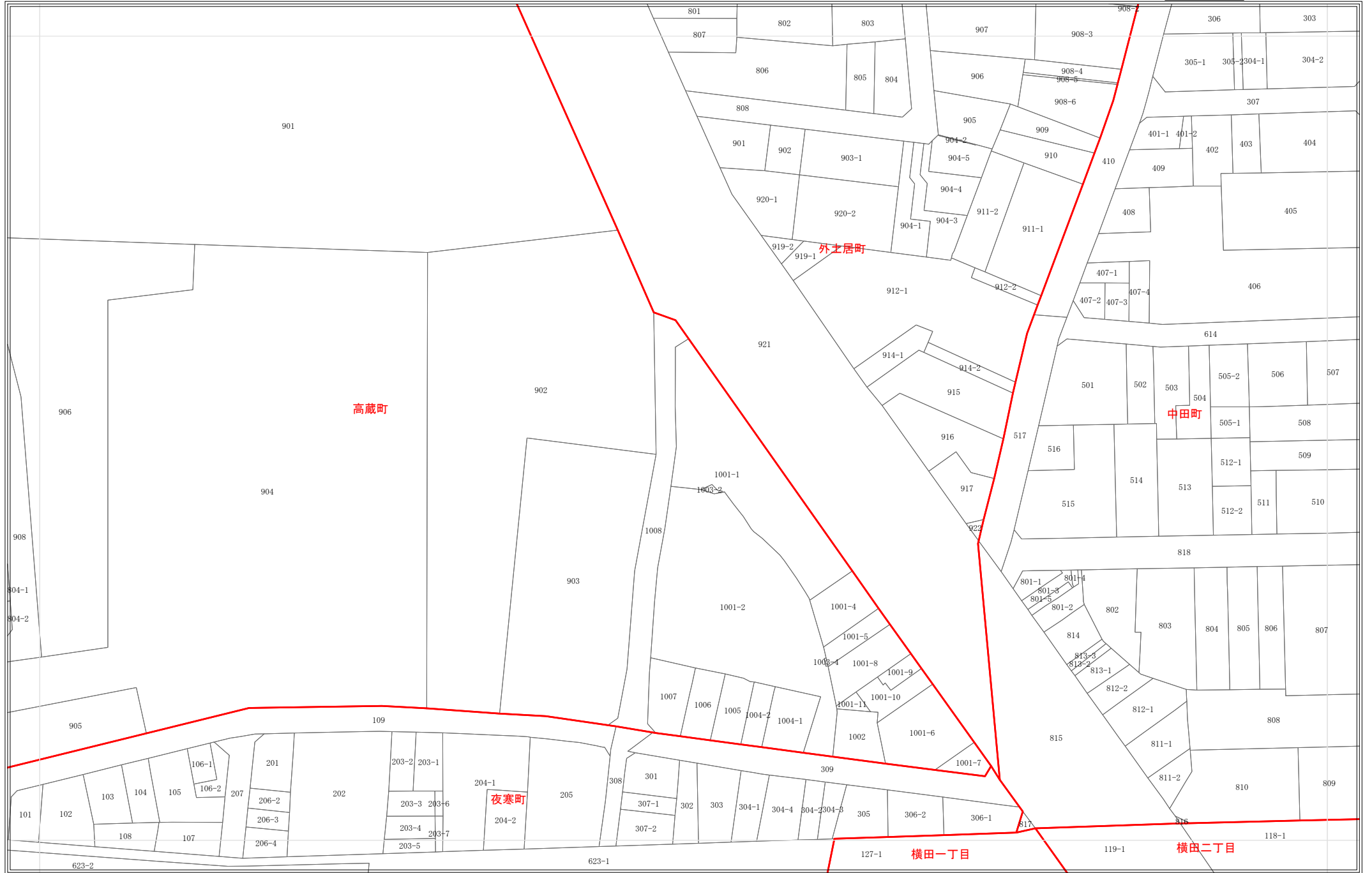
令和8年1月1日時点
 ・この図面は課税のために作成した図面です。権利関係等の根拠になるものではありません。
 ・無地番については、Nまたは名古屋市の内部管理番号（例：9876543-A）が表示されている場合があります。




1:1,200

地番参考図

2914	2915	2916
2977	2978	2979
3039	3040	3041



令和8年1月1日時点
 ・この図面は課税のために作成した図面です。権利関係等の根拠になるものではありません。
 ・無地番については、Nまたは名古屋市の内部管理番号（例：9876543-A）が表示されている場合があります。



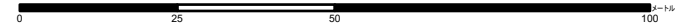
1:1,200

地番参考図

2915	2916	2917
2978	2979	2980
3040	3041	3042



令和8年1月1日時点
 ・この図面は課税のために作成した図面です。権利関係等の根拠になるものではありません。
 ・無地番については、Nまたは名古屋市の内部管理番号（例：9876543-A）が表示されている場合があります。



1:1,200


地番参考図

2916	2917	2918
2979	2980	2981
3041	3042	3043



令和8年1月1日時点

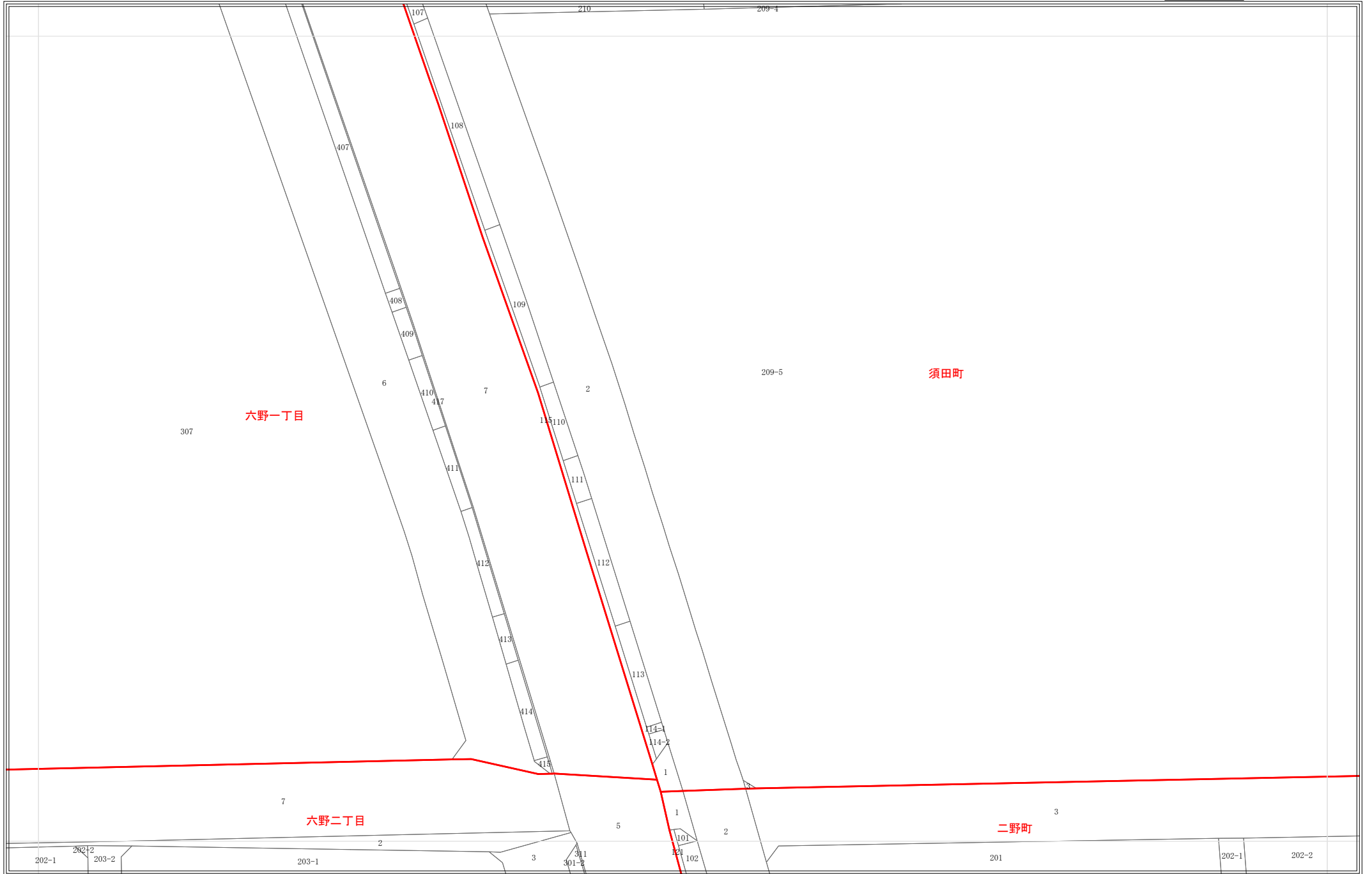
- この図面は課税のために作成した図面です。権利関係等の根拠になるものではありません。
- 無地番については、Nまたは名古屋市の内部管理番号（例：9876543-A）が表示されている場合があります。



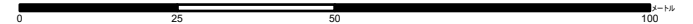
1:1,200

地番参考図

2917	2918	2919
2980	2981	2982
3042	3043	3044



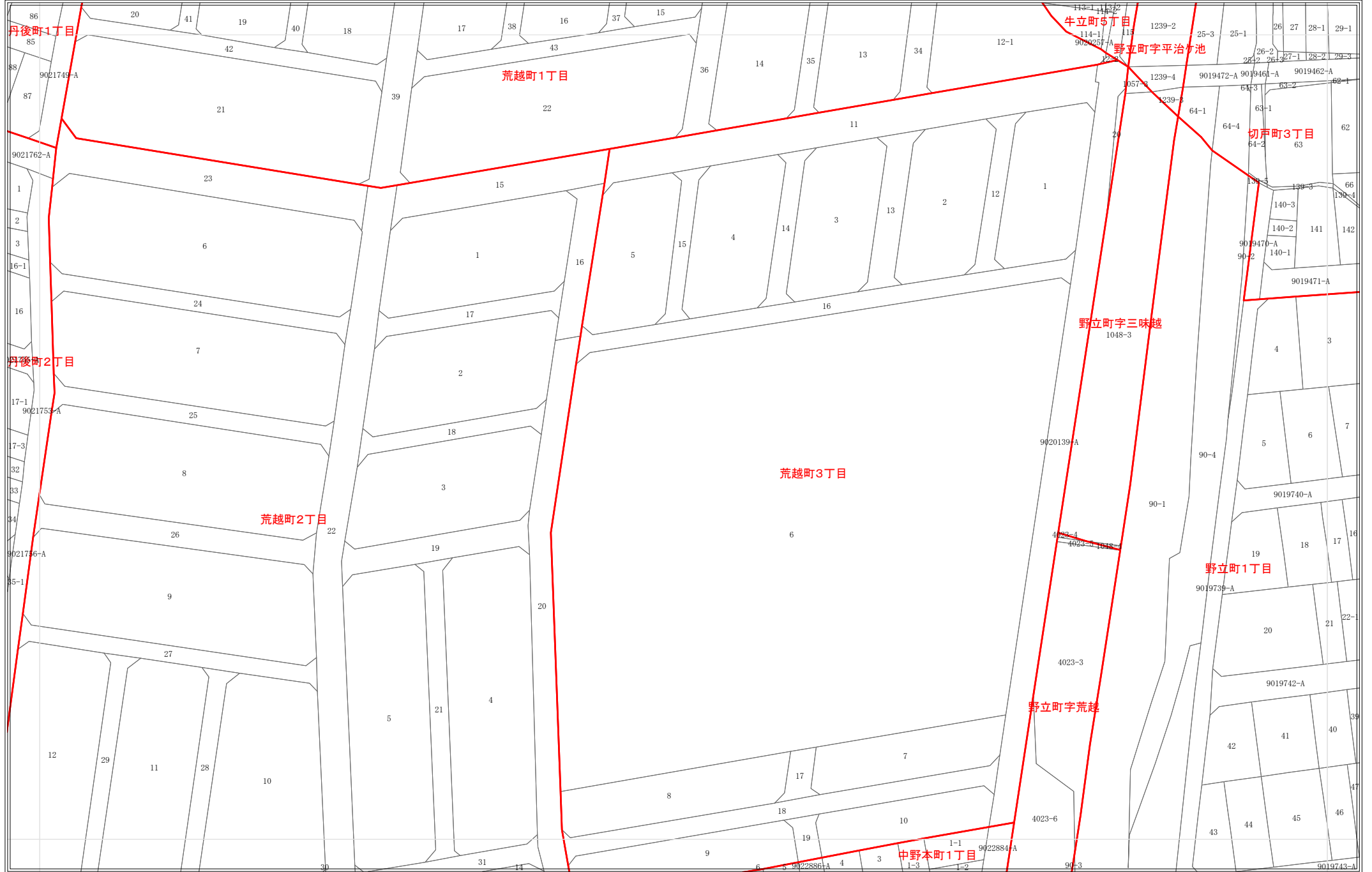
令和8年1月1日時点
 ・この図面は課税のために作成した図面です。権利関係等の根拠になるものではありません。
 ・無地番については、Nまたは名古屋市内部管理番号（例：9876543-A）が表示されている場合があります。



1:1,200

地番参考図

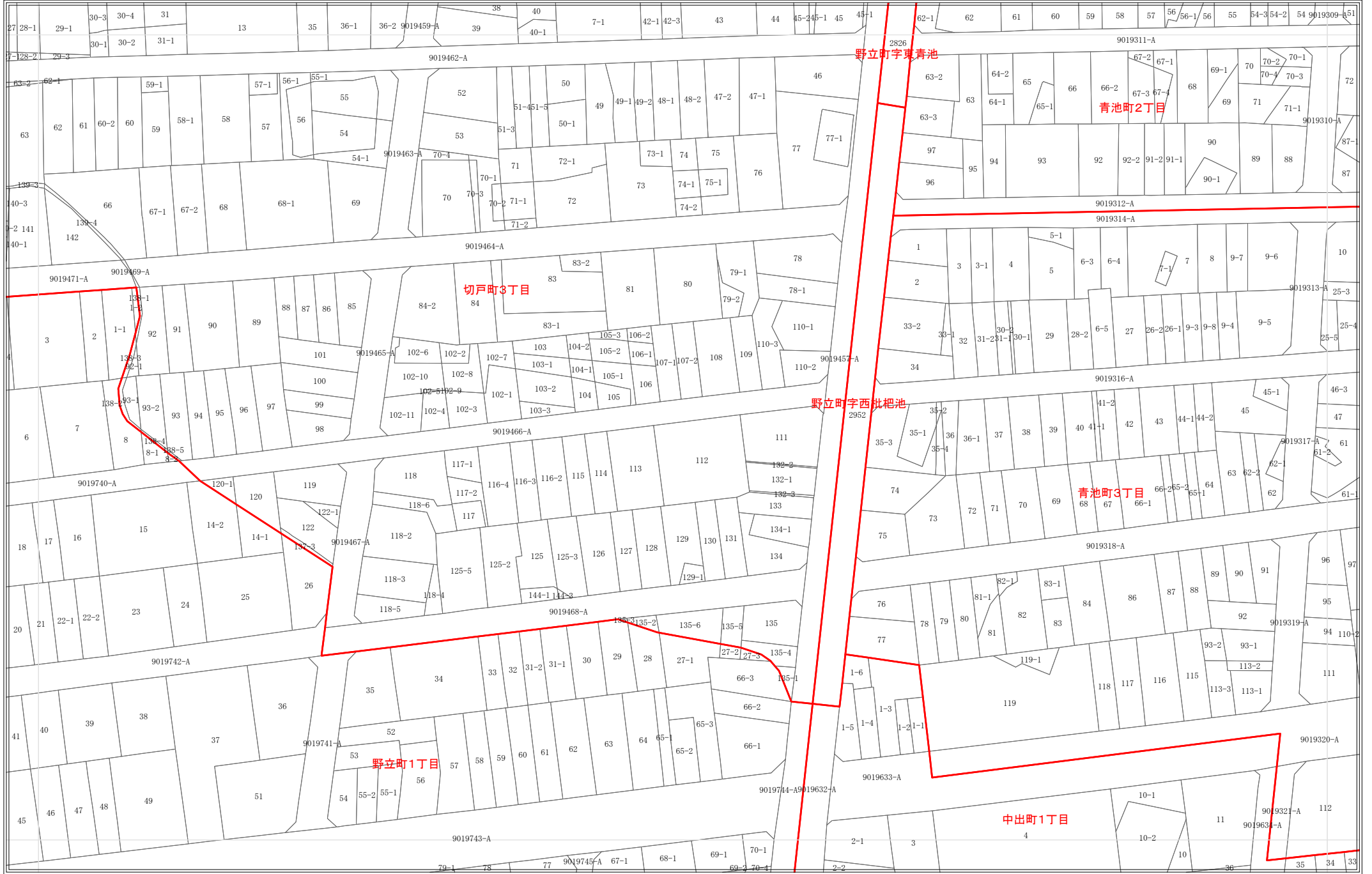
2971	2972	2973
3033	3034	3035
3093	3094	3095



令和8年1月1日時点
 ・この図面は課税のために作成した図面です。権利関係等の根拠になるものではありません。
 ・無地番については、Nまたは名古屋市の内部管理番号（例：9876543-A）が表示されている場合があります。

地番参考図

2972	2973	2974
3034	3035	3036
3094	3095	3096



令和8年1月1日時点
 ・この図面は課税のために作成した図面です。権利関係等の根拠になるものではありません。
 ・無地番については、Nまたは名古屋市の内部管理番号（例：9876543-A）が表示されている場合があります。



1:1,200

地番参考図

2973	2974	2975
3035	3036	3037
3095	3096	3097

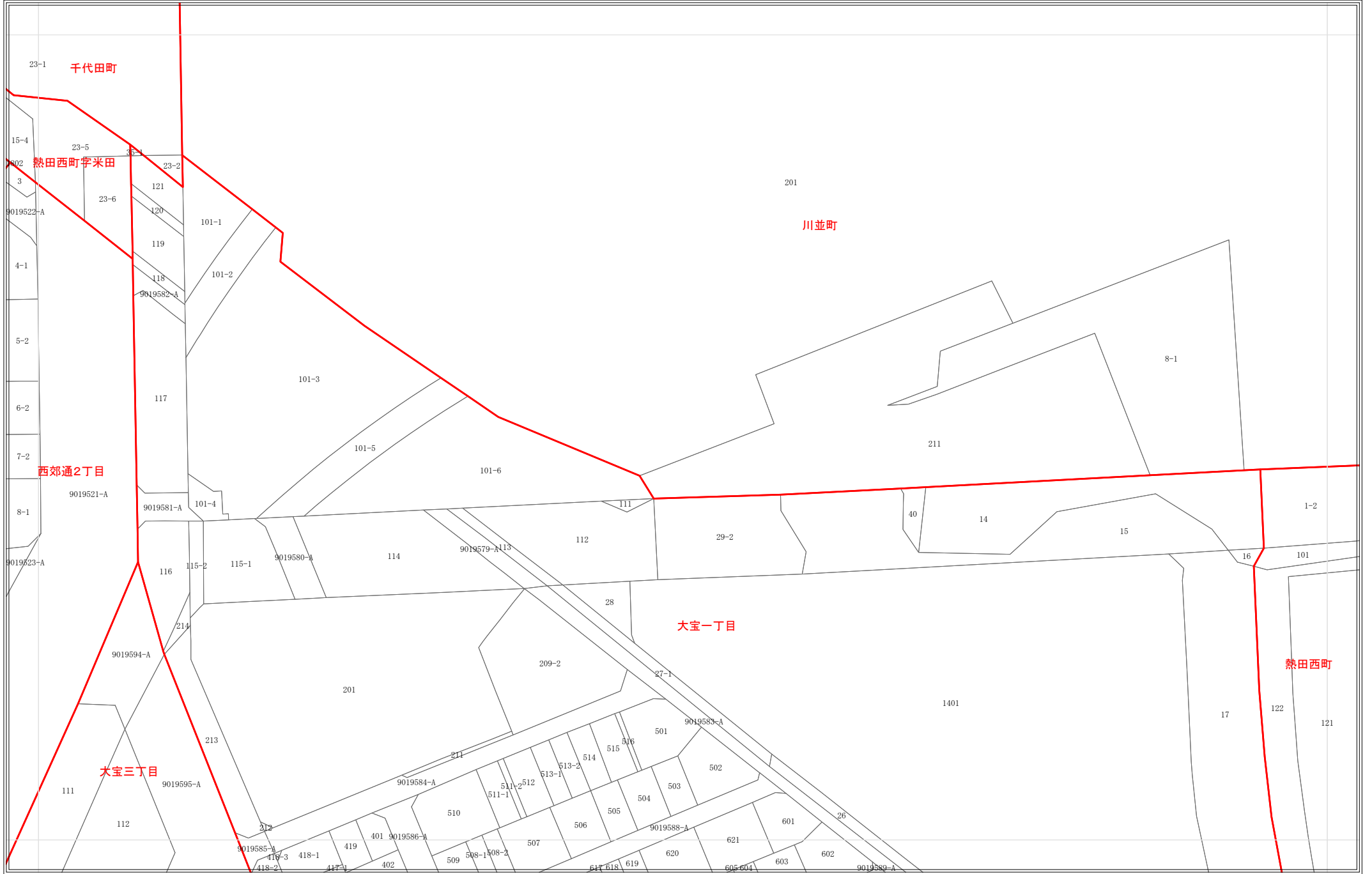


令和8年1月1日時点
 ・この図面は課税のために作成した図面です。権利関係等の根拠になるものではありません。
 ・無地番については、Nまたは名古屋市の内部管理番号（例：9876543-A）が表示されている場合があります。



1:1,200

2974	2975	2976
3036	3037	3038
3096	3097	3098

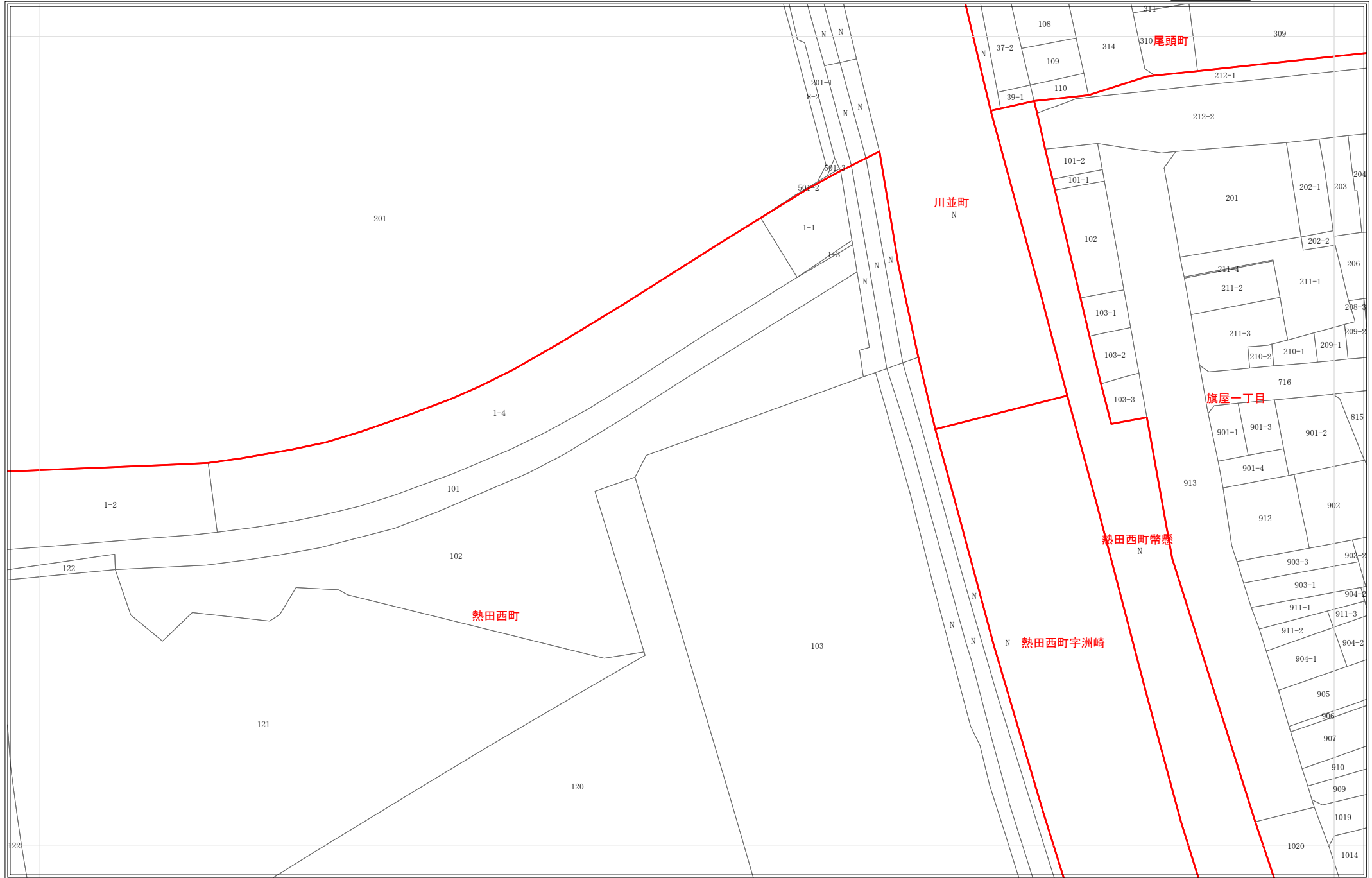


令和8年1月1日時点
 ・この図面は課税のために作成した図面です。権利関係等の根拠になるものではありません。
 ・無地番については、Nまたは名古屋市の内部管理番号（例：9876543-A）が表示されている場合があります。




地番参考図

2975	2976	2977
3037	3038	3039
3097	3098	3099



令和8年1月1日時点

- ・この図面は課税のために作成した図面です。権利関係等の根拠になるものではありません。
- ・無地番については、Nまたは名古屋市の内部管理番号（例：9876543-A）が表示されている場合があります。



1:1,200

地番参考図

2976	2977	2978
3038	3039	3040
3098	3099	3100




令和8年1月1日時点
 ・この図面は課税のために作成した図面です。権利関係等の根拠になるものではありません。
 ・無地番については、Nまたは名古屋市の内部管理番号（例：9876543-A）が表示されている場合があります。

地番参考図

2977	2978	2979
3039	3040	3041
3099	3100	3101



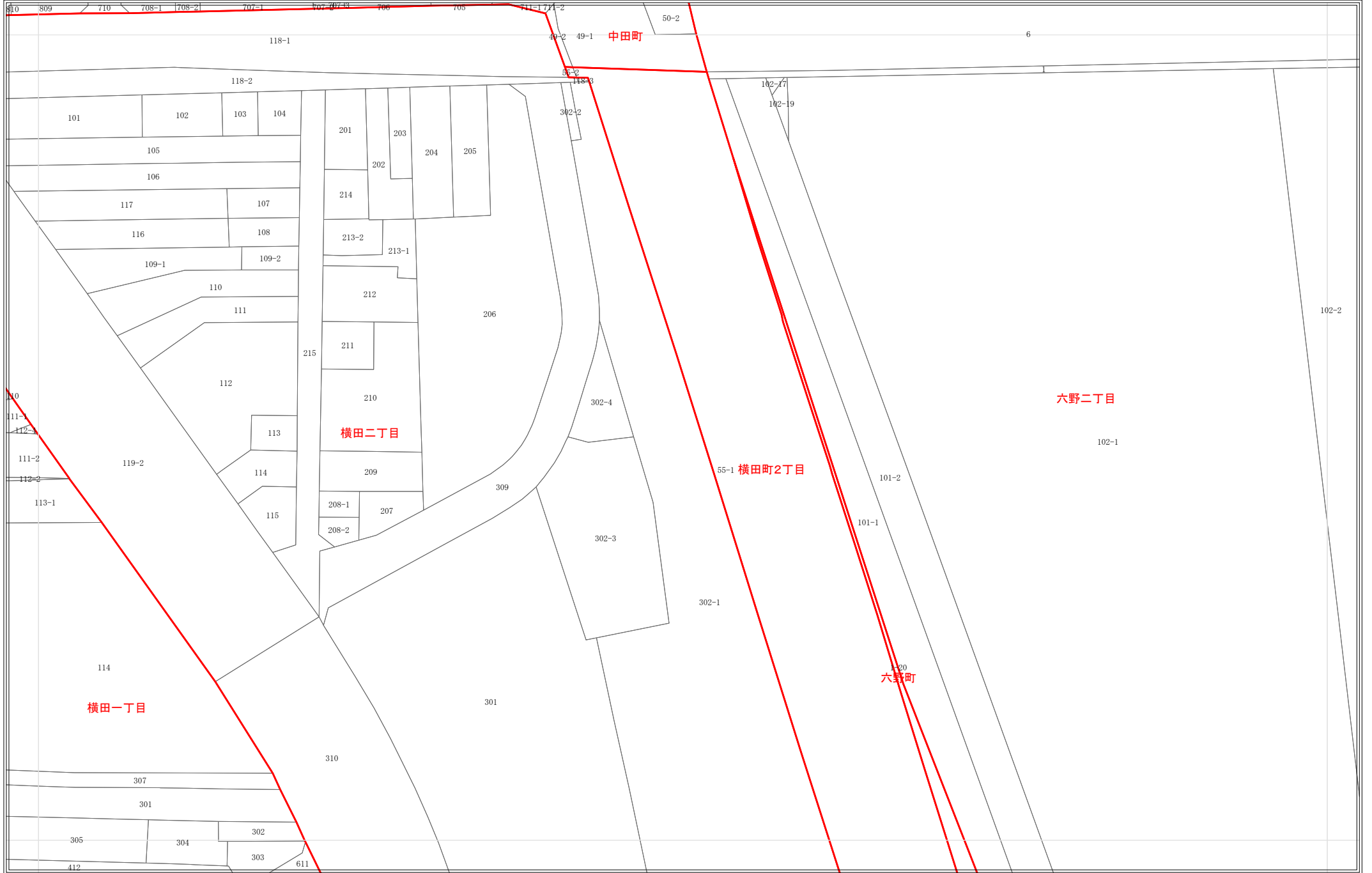
令和8年1月1日時点
 ・この図面は課税のために作成した図面です。権利関係等の根拠になるものではありません。
 ・無地番については、Nまたは名古屋市の内部管理番号（例：9876543-A）が表示されている場合があります。




1:1,200

地番参考図

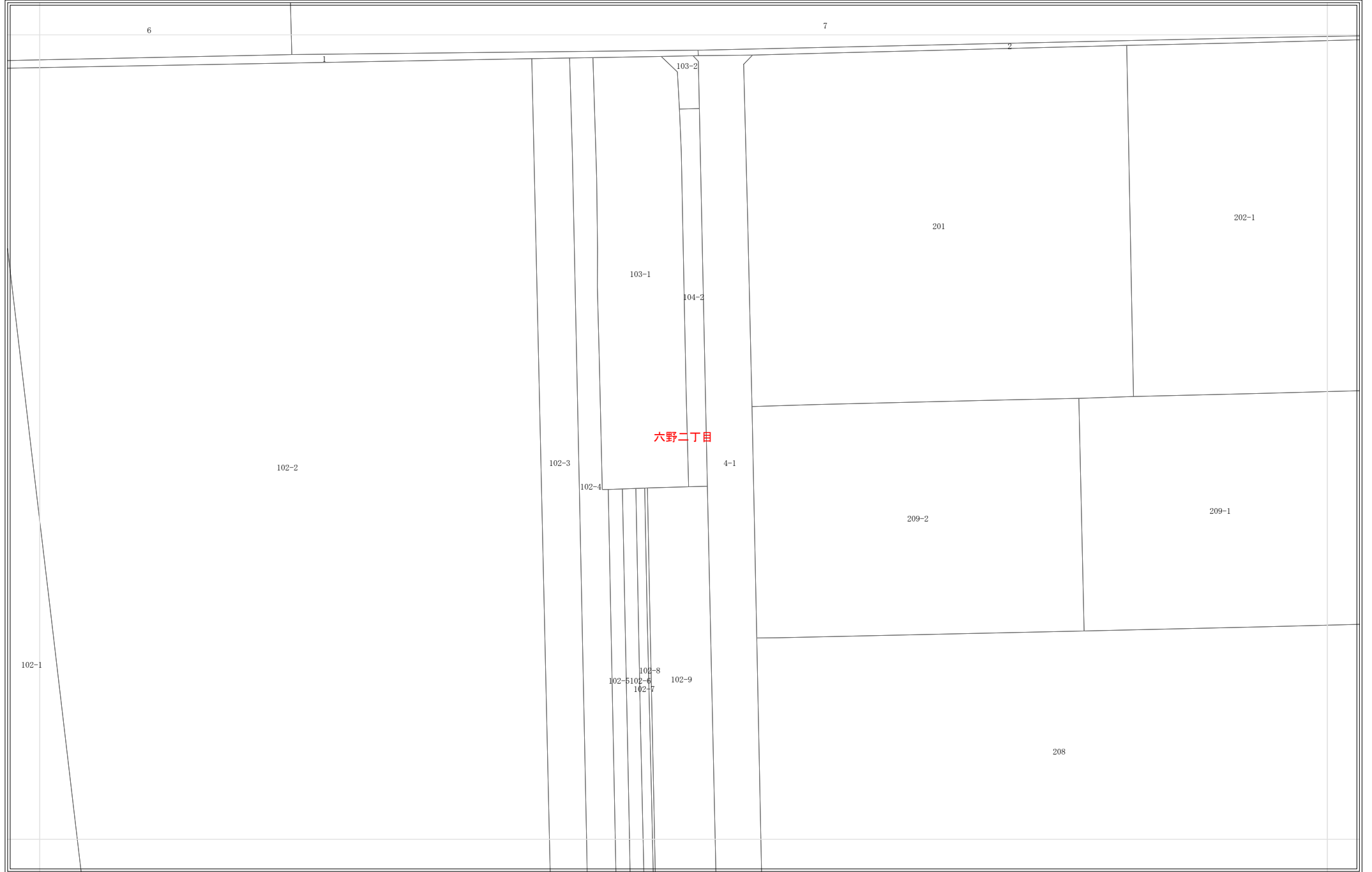
2978	2979	2980
3040	3041	3042
3100	3101	3102




令和8年1月1日時点
 ・この図面は課税のために作成した図面です。権利関係等の根拠になるものではありません。
 ・無地番については、Nまたは名古屋市の内部管理番号（例：9876543-A）が表示されている場合があります。



2979	2980	2981
3041	3042	3043
3101	3102	3103



令和8年1月1日時点
 ・この図面は課税のために作成した図面です。権利関係等の根拠になるものではありません。
 ・無地番については、Nまたは名古屋市内部管理番号（例：9876543-A）が表示されている場合があります。




1:1,200

地番参考図

2980	2981	2982
3042	3043	3044
3102	3103	3104



令和8年1月1日時点
 ・この図面は課税のために作成した図面です。権利関係等の根拠になるものではありません。
 ・無地番については、Nまたは名古屋市の内部管理番号（例：9876543-A）が表示されている場合があります。



1:1,200

地番参考図

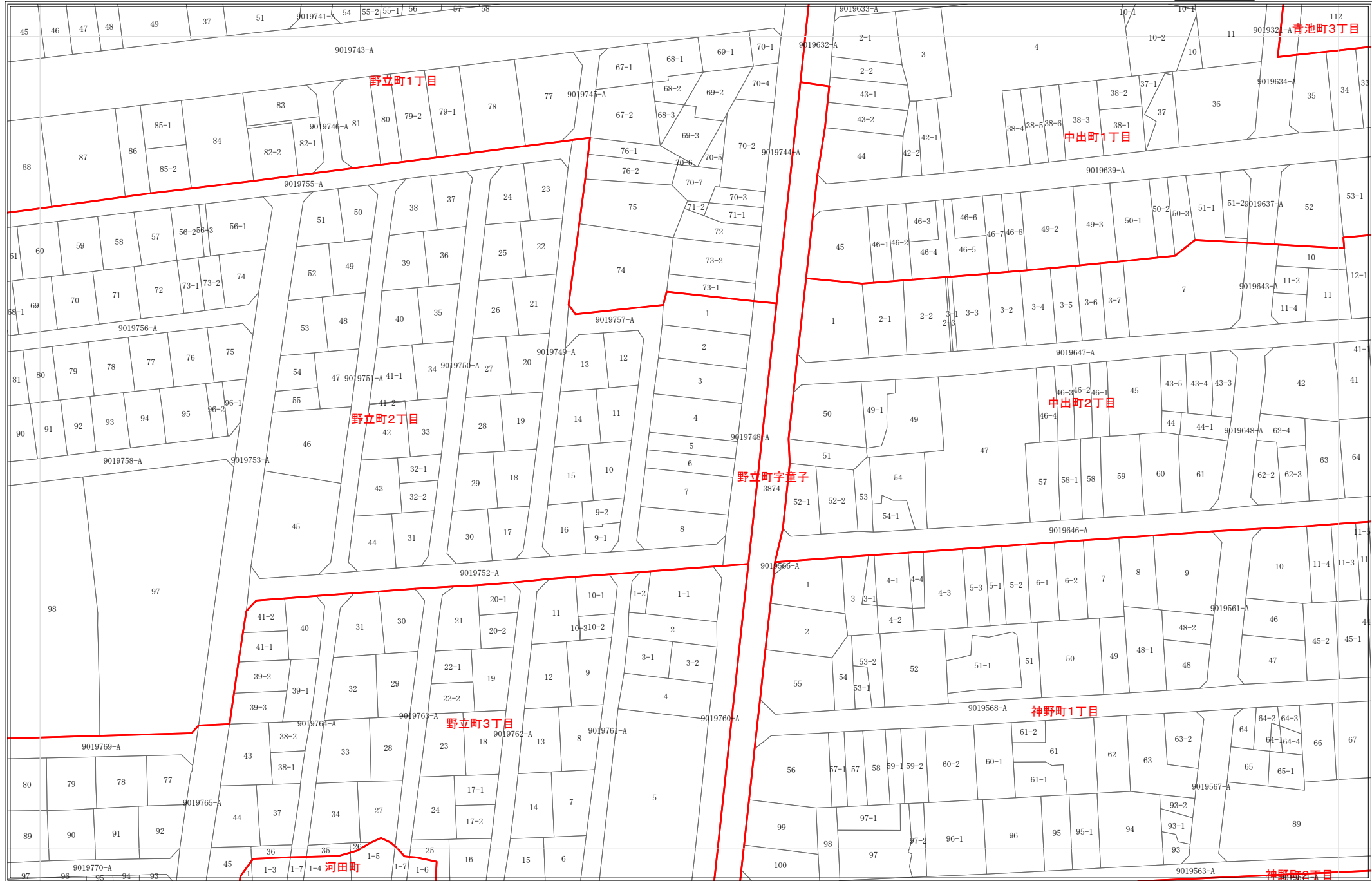
3033	3034	3035
3093	3094	3095
3152	3153	3154




令和8年1月1日時点
 ・この図面は課税のために作成した図面です。権利関係等の根拠になるものではありません。
 ・無地番については、Nまたは名古屋市の内部管理番号（例：9876543-A）が表示されている場合があります。

地番参考図

3034	3035	3036
3094	3095	3096
3153	3154	3155



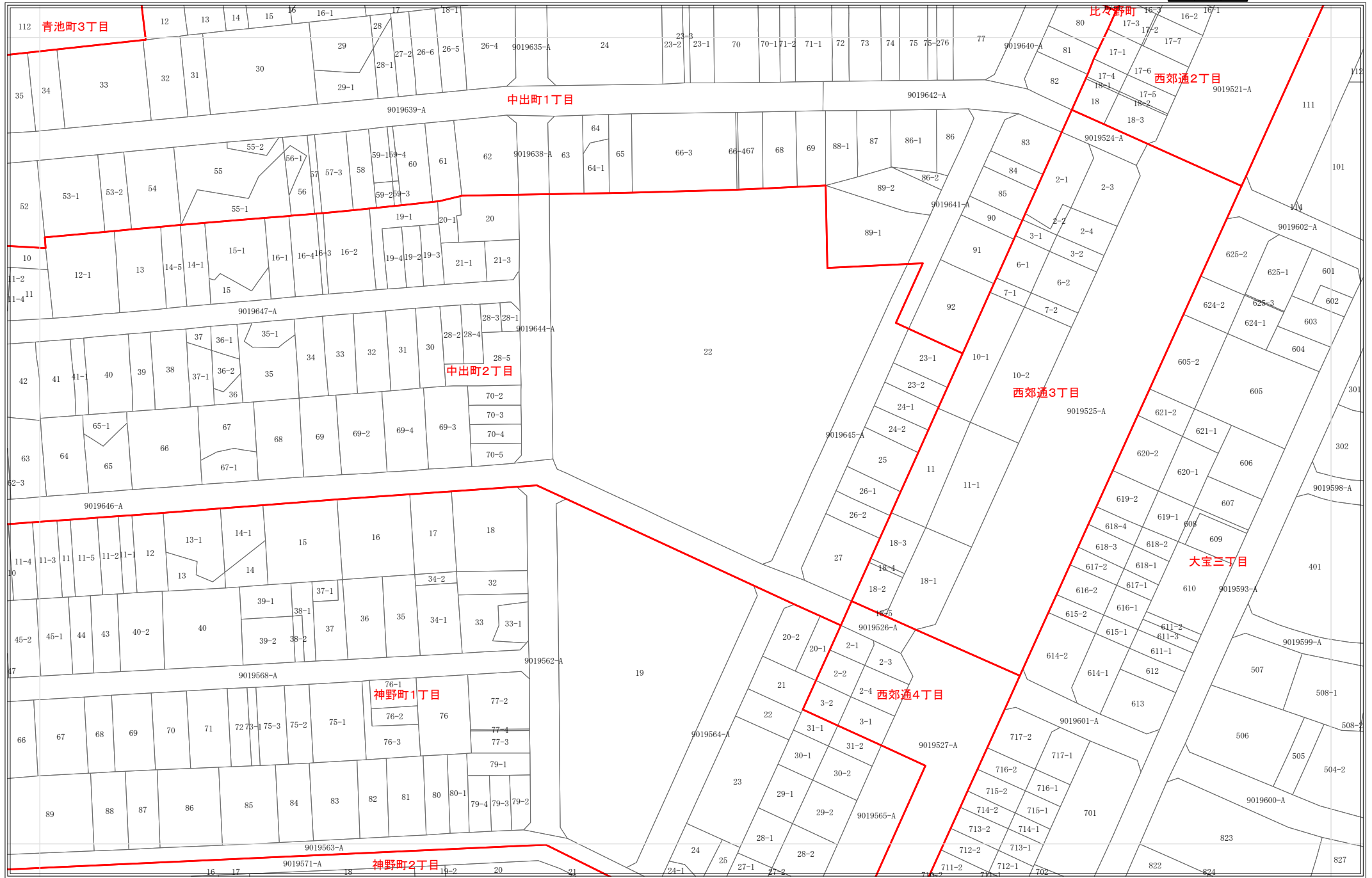
令和8年1月1日時点
 ・この図面は課税のために作成した図面です。権利関係等の根拠になるものではありません。
 ・無地番については、Nまたは名古屋市の内部管理番号（例：9876543-A）が表示されている場合があります。




1:1,200

地番参考図

3035	3036	3037
3095	3096	3097
3154	3155	3156



令和8年1月1日時点
 ・この図面は課税のために作成した図面です。権利関係等の根拠になるものではありません。
 ・無地番については、Nまたは名古屋市の内部管理番号（例：9876543-A）が表示されている場合があります。



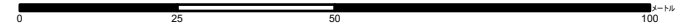
1:1,200

地番参考図

3036	3037	3038
3096	3097	3098
3155	3156	3157



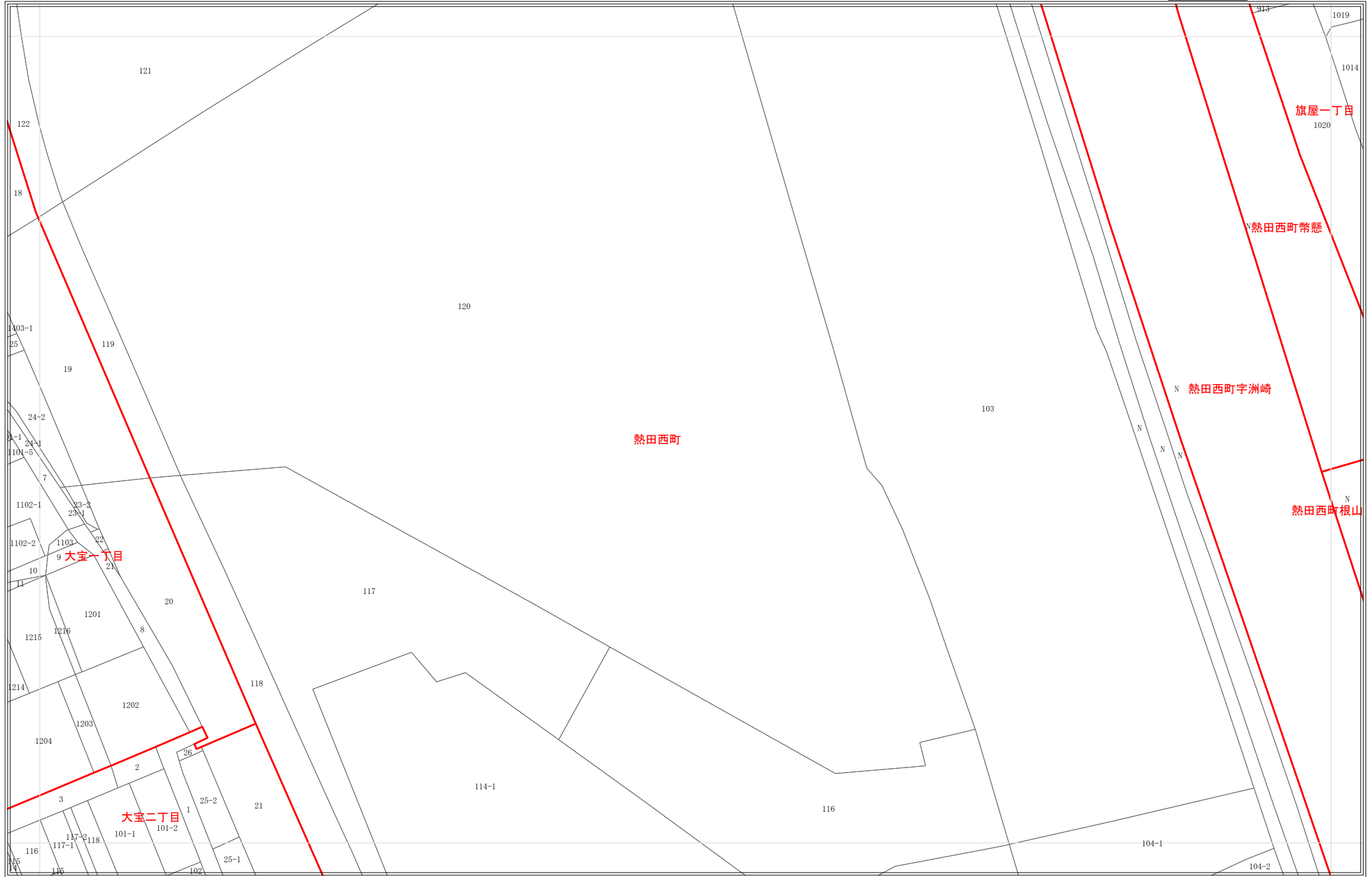
令和8年1月1日時点
 ・この図面は課税のために作成した図面です。権利関係等の根拠になるものではありません。
 ・無地番については、Nまたは名古屋市の内部管理番号（例：9876543-A）が表示されている場合があります。



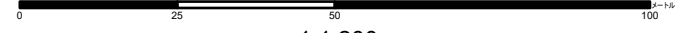
1:1,200

地番参考図

3037	3038	3039
3097	3098	3099
3156	3157	3158



令和8年1月1日時点
 ・この図面は課税のために作成した図面です。権利関係等の根拠になるものではありません。
 ・無地番については、Nまたは名古屋市の内部管理番号（例：9876543-A）が表示されている場合があります。



1:1,200

地番参考図

3038	3039	3040
3098	3099	3100
3157	3158	3159



令和8年1月1日時点
 ・この図面は課税のために作成した図面です。権利関係等の根拠になるものではありません。
 ・無地番については、Nまたは名古屋市の内部管理番号（例：9876543-A）が表示されている場合があります。




1:1,200

地番参考図

3039	3040	3041
3099	3100	3101
3158	3159	3160



令和8年1月1日時点
 ・この図面は課税のために作成した図面です。権利関係等の根拠になるものではありません。
 ・無地番については、Nまたは名古屋市の内部管理番号（例：9876543-A）が表示されている場合があります。




1:1,200

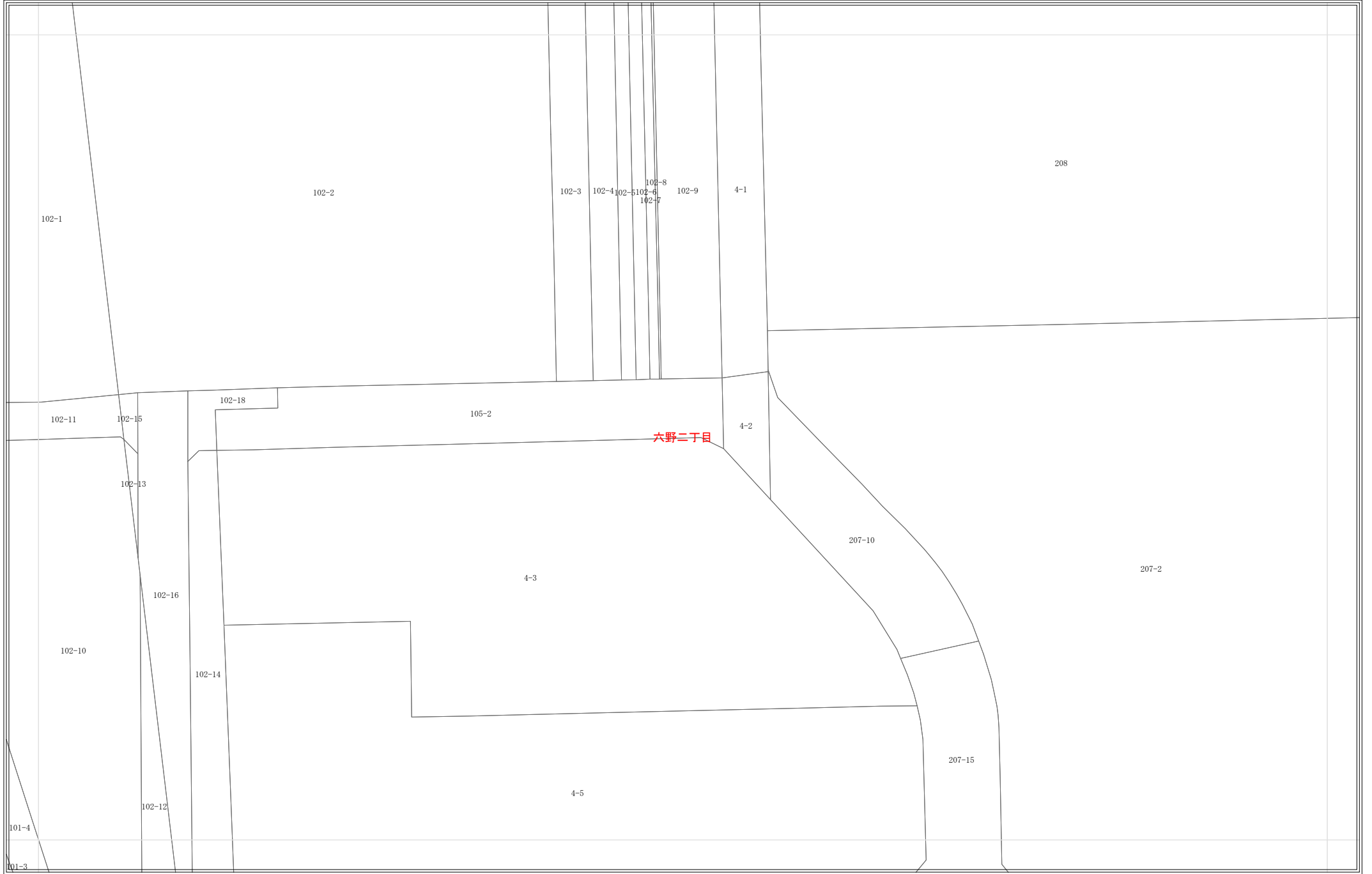
3040	3041	3042
3100	3101	3102
3159	3160	3161



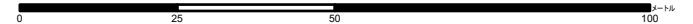
令和8年1月1日時点
 ・この図面は課税のために作成した図面です。権利関係等の根拠になるものではありません。
 ・無地番については、Nまたは名古屋市の内部管理番号（例：9876543-A）が表示されている場合があります。



3041	3042	3043
3101	3102	3103
3160	3161	3162

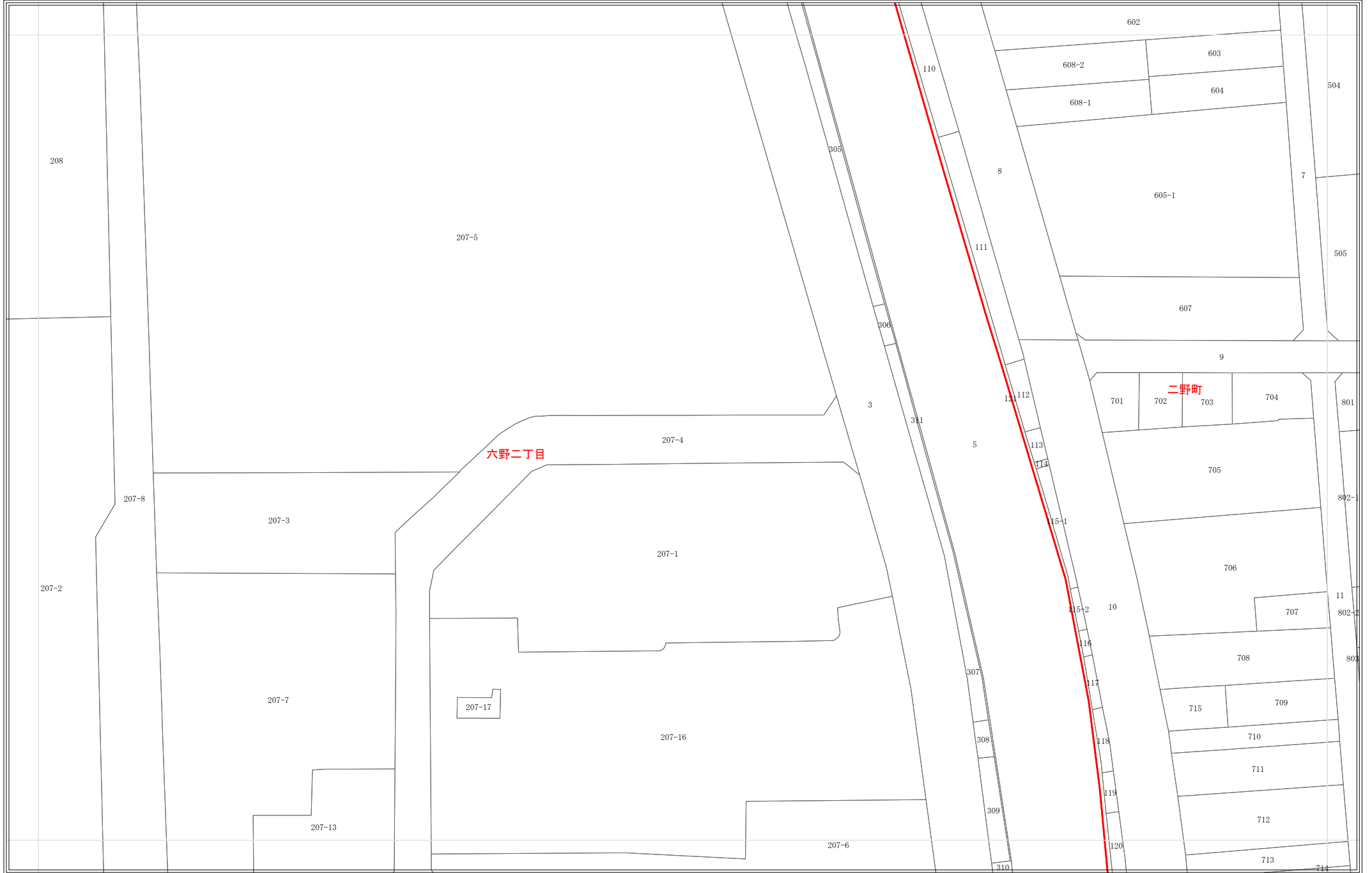


令和8年1月1日時点
 ・この図面は課税のために作成した図面です。権利関係等の根拠になるものではありません。
 ・無地番については、Nまたは名古屋市の内部管理番号（例：9876543-A）が表示されている場合があります。



1:1,200

3042	3043	3044
3102	3103	3104
3161	3162	3163



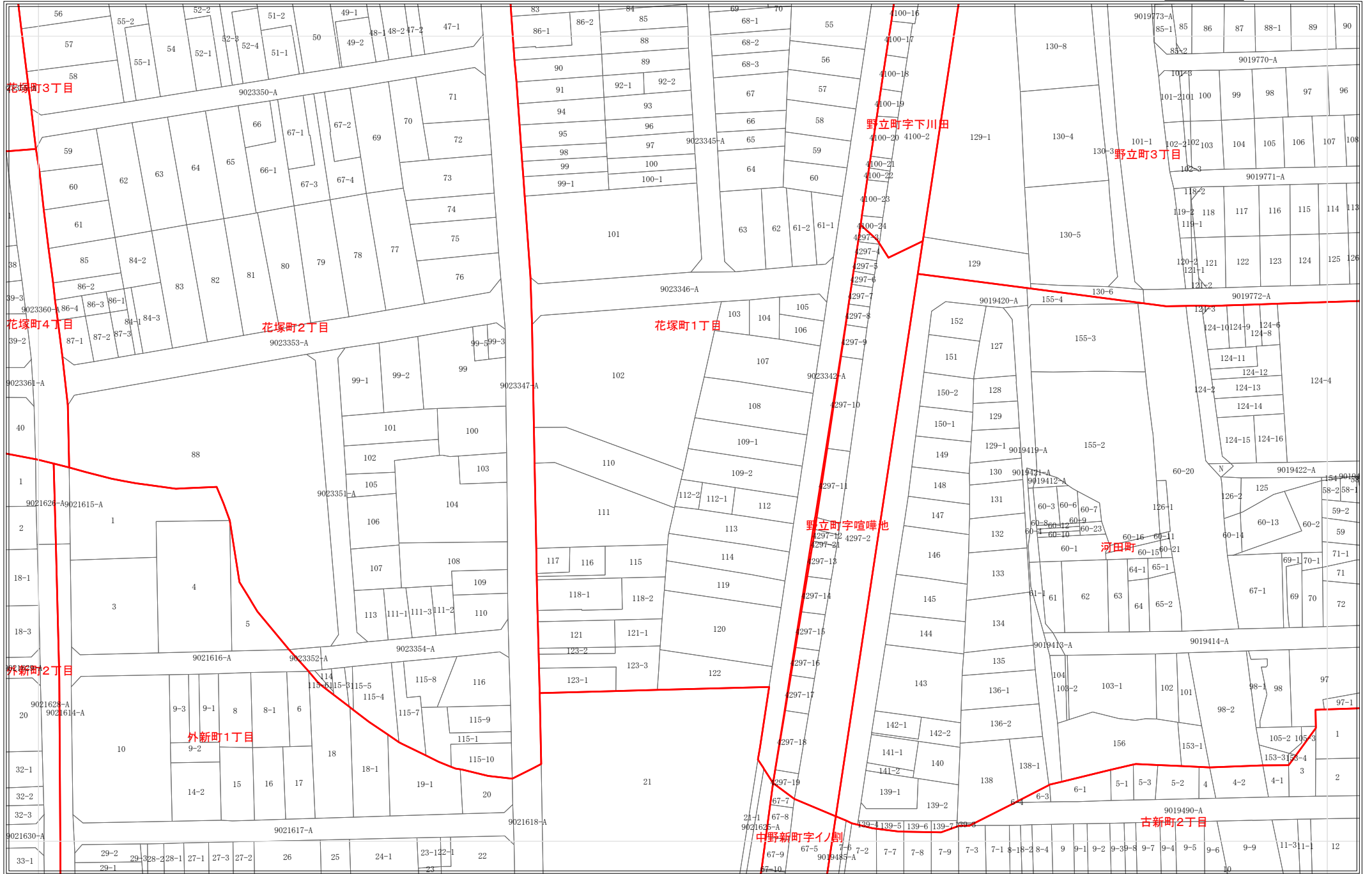
令和8年1月1日時点
 ・この図面は課税のために作成した図面です。権利関係等の根拠になるものではありません。
 ・無地番については、Nまたは名古屋市内部管理番号（例：9876543-A）が表示されている場合があります。



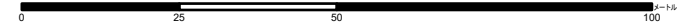
1:1,200

地番参考図

3093	3094	3095
3152	3153	3154
3213	3214	3215

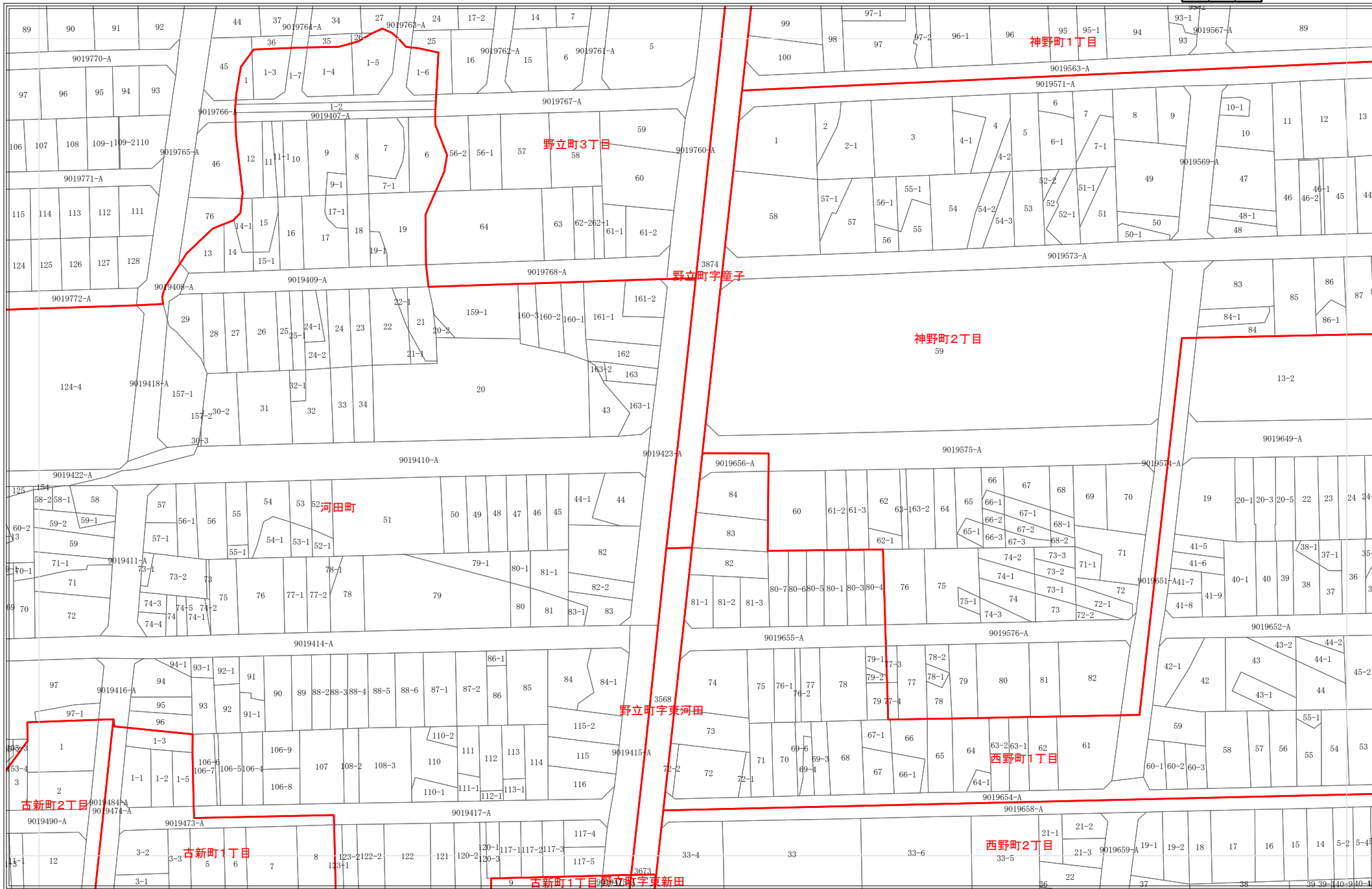


令和8年1月1日時点
 ・この図面は課税のために作成した図面です。権利関係等の根拠になるものではありません。
 ・無地番については、Nまたは名古屋市の内部管理番号（例：9876543-A）が表示されている場合があります。




1:1,200

3094	3095	3096
3153	3154	3155
3214	3215	3216



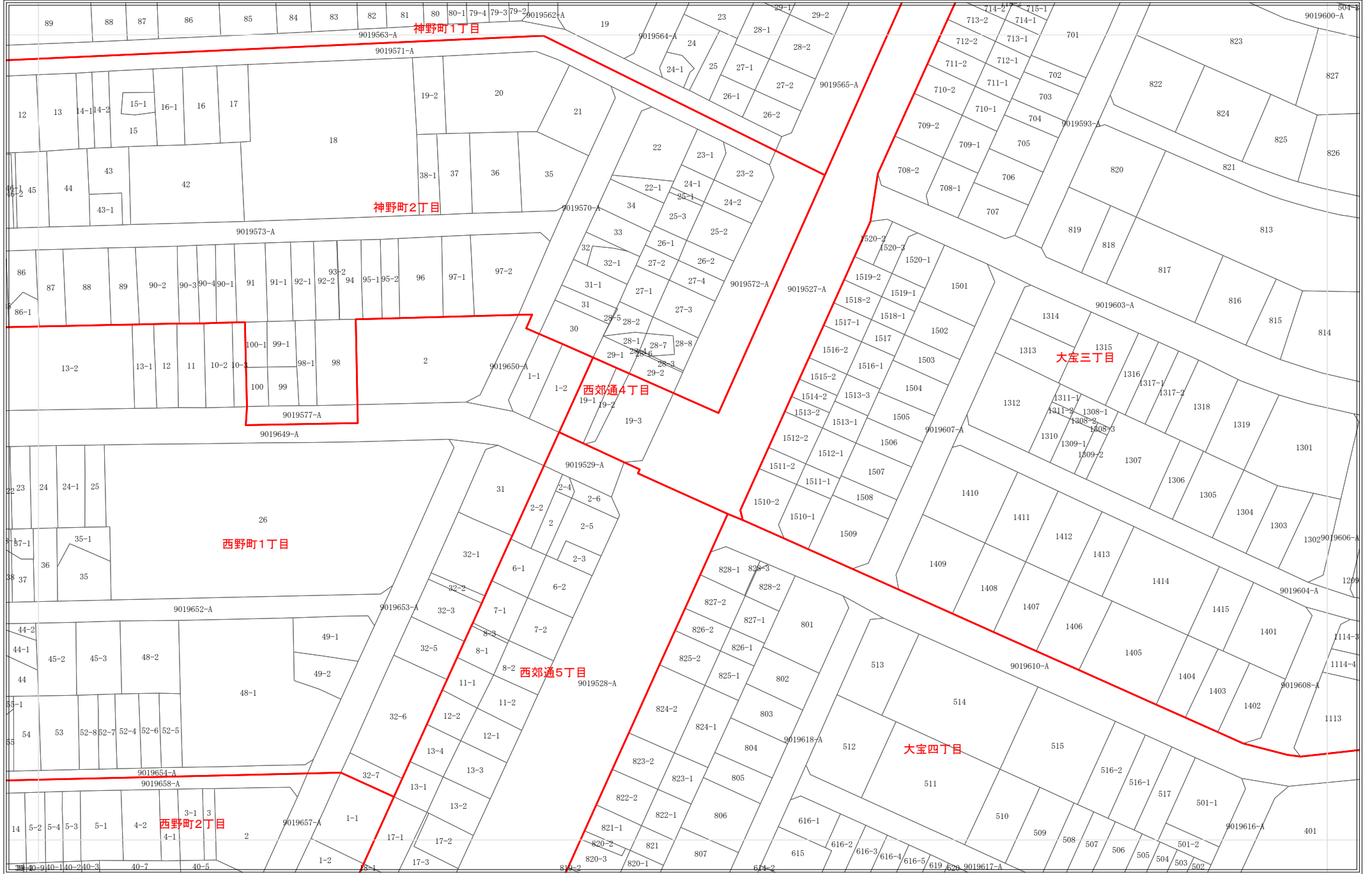
令和8年1月1日時点
 ・この図面は課税のために作成した図面です。権利関係等の根拠になるものではありません。
 ・無地番については、Nまたは名古屋市の内部管理番号（例：9876543-A）が表示されている場合があります。



1:1,200

地番参考図

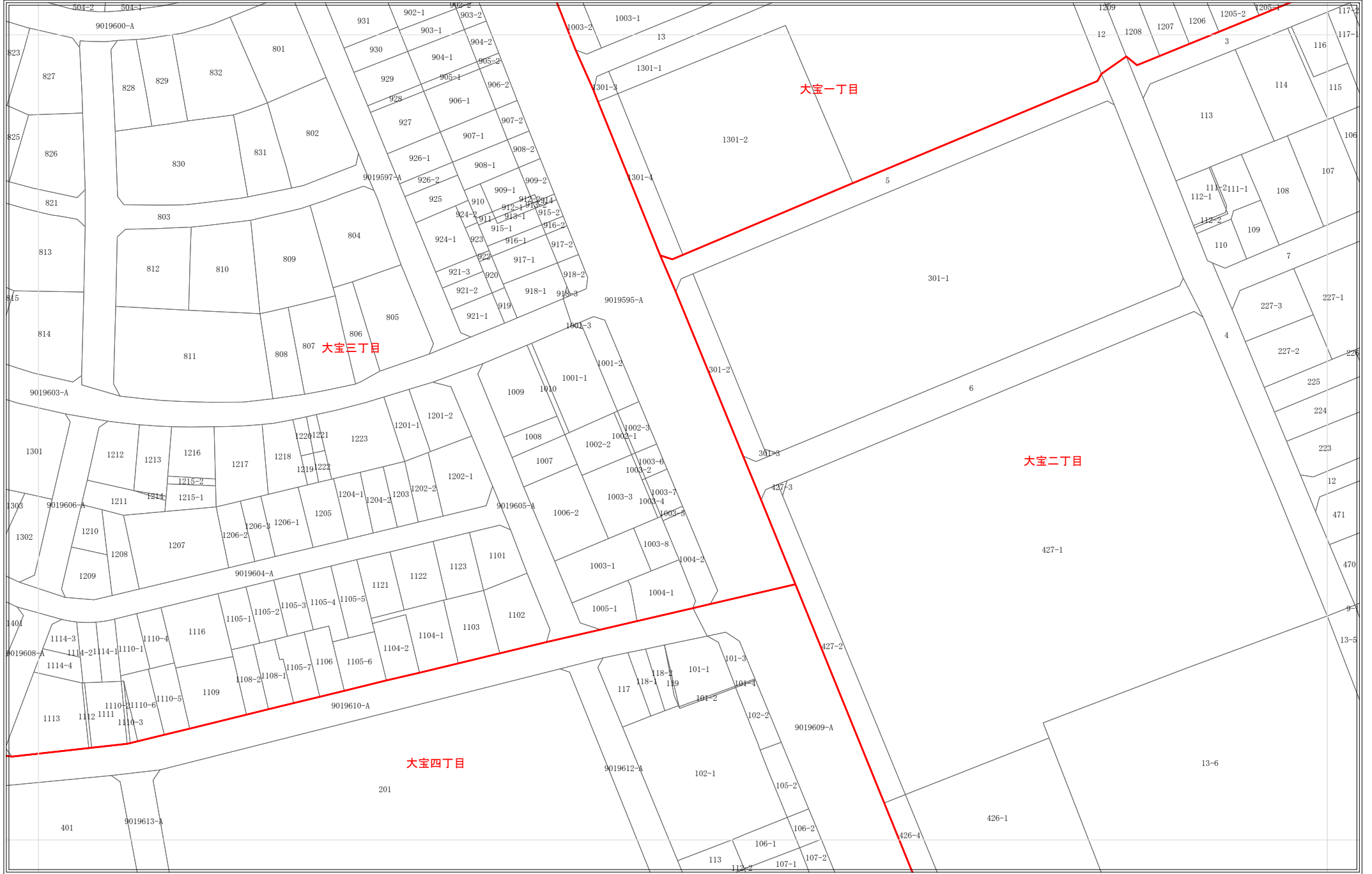
3095	3096	3097
3154	3155	3156
3215	3216	3217




令和8年1月1日時点
 ・この図面は課税のために作成した図面です。権利関係等の根拠になるものではありません。
 ・無地番については、Nまたは名古屋市の内部管理番号（例：9876543-A）が表示されている場合があります。

地番参考図

3096	3097	3098
3155	3156	3157
3216	3217	3218



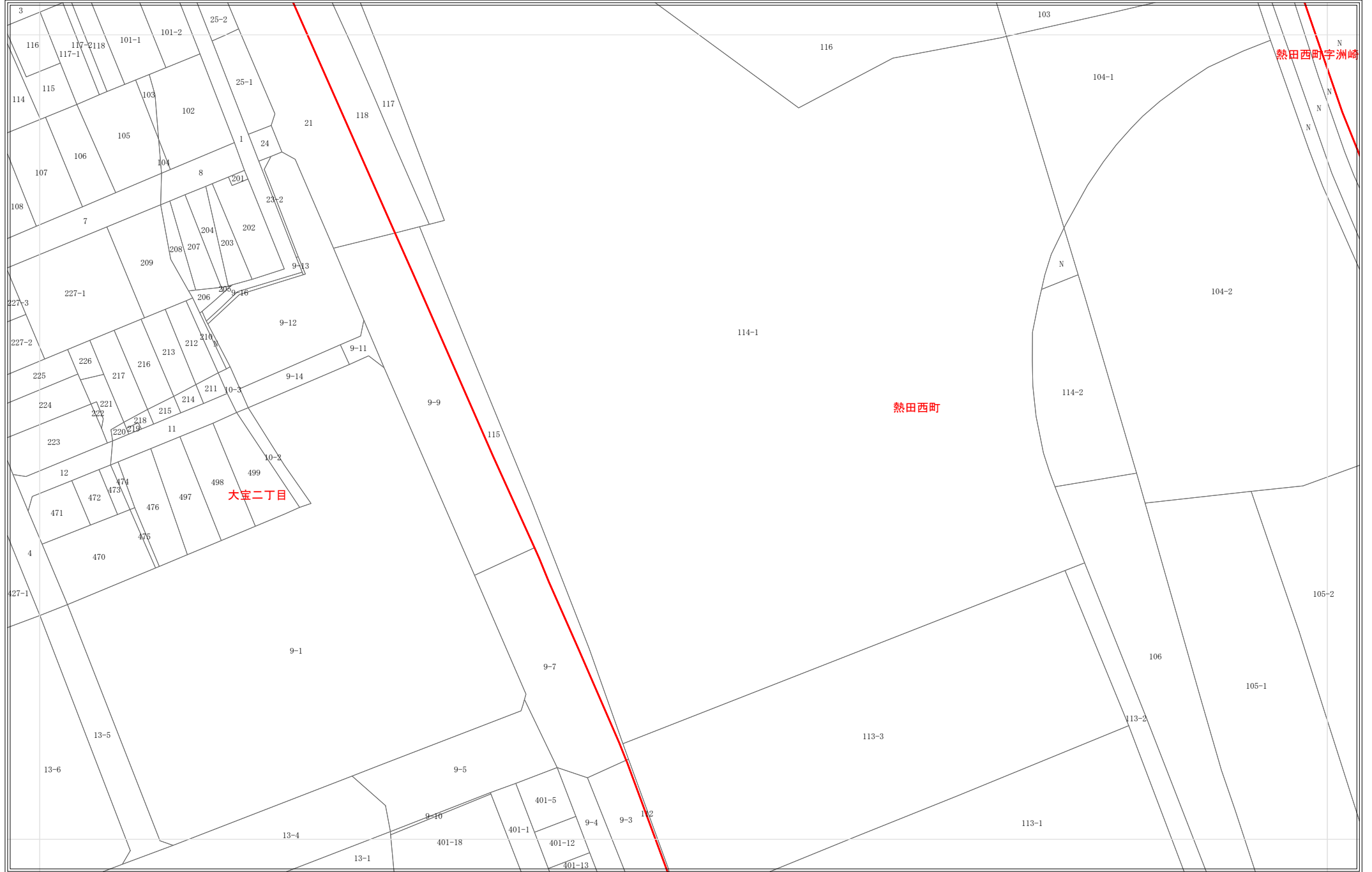
令和8年1月1日時点
 ・この図面は課税のために作成した図面です。権利関係等の根拠になるものではありません。
 ・無地番については、Nまたは名古屋市の内部管理番号（例：9876543-A）が表示されている場合があります。




1:1,200

地番参考図

3097	3098	3099
3156	3157	3158
3217	3218	3219



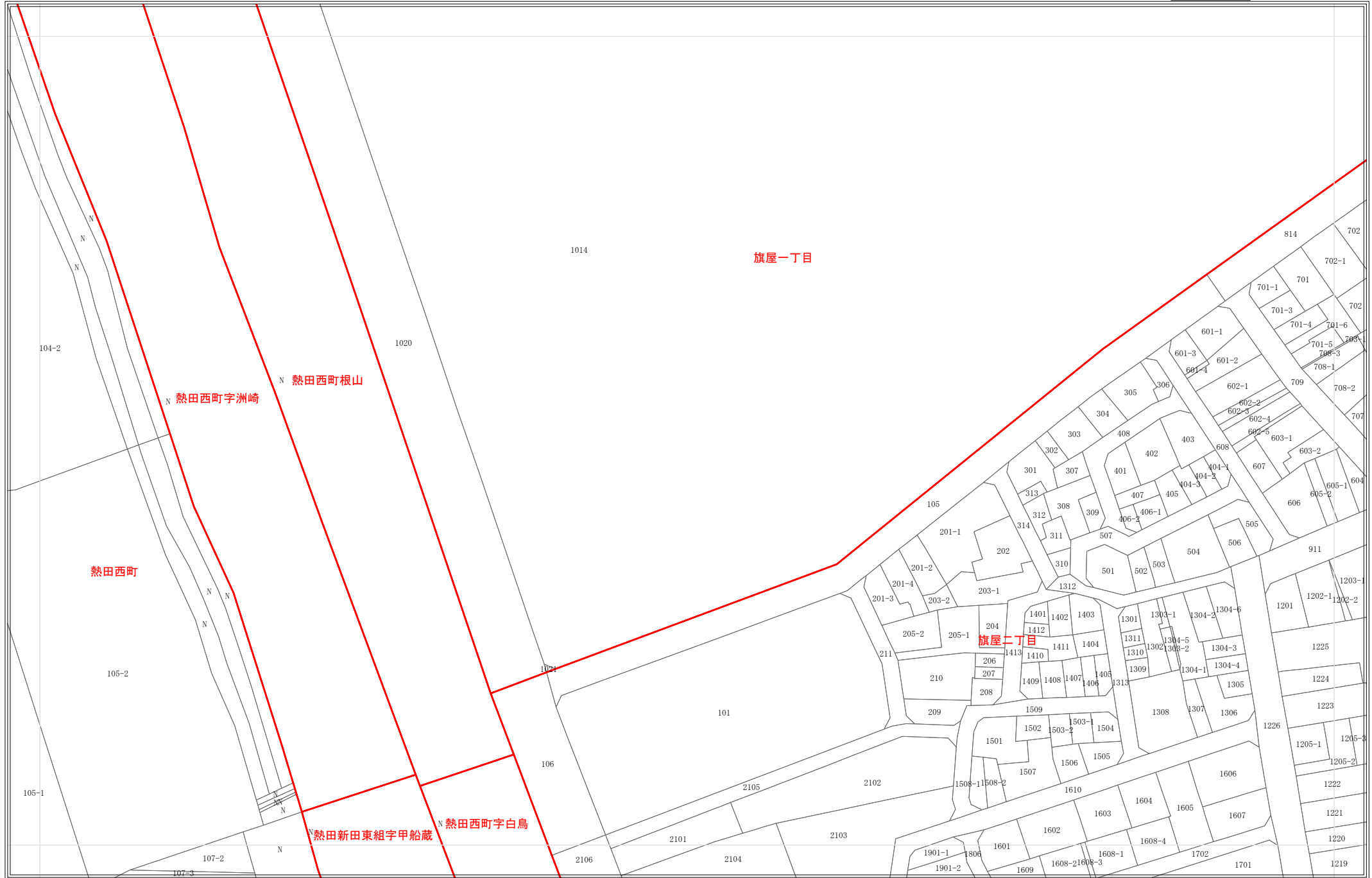
令和8年1月1日時点
 ・この図面は課税のために作成した図面です。権利関係等の根拠になるものではありません。
 ・無地番については、Nまたは名古屋市の内部管理番号（例：9876543-A）が表示されている場合があります。




1:1,200

地番参考図

3098	3099	3100
3157	3158	3159
3218	3219	3220



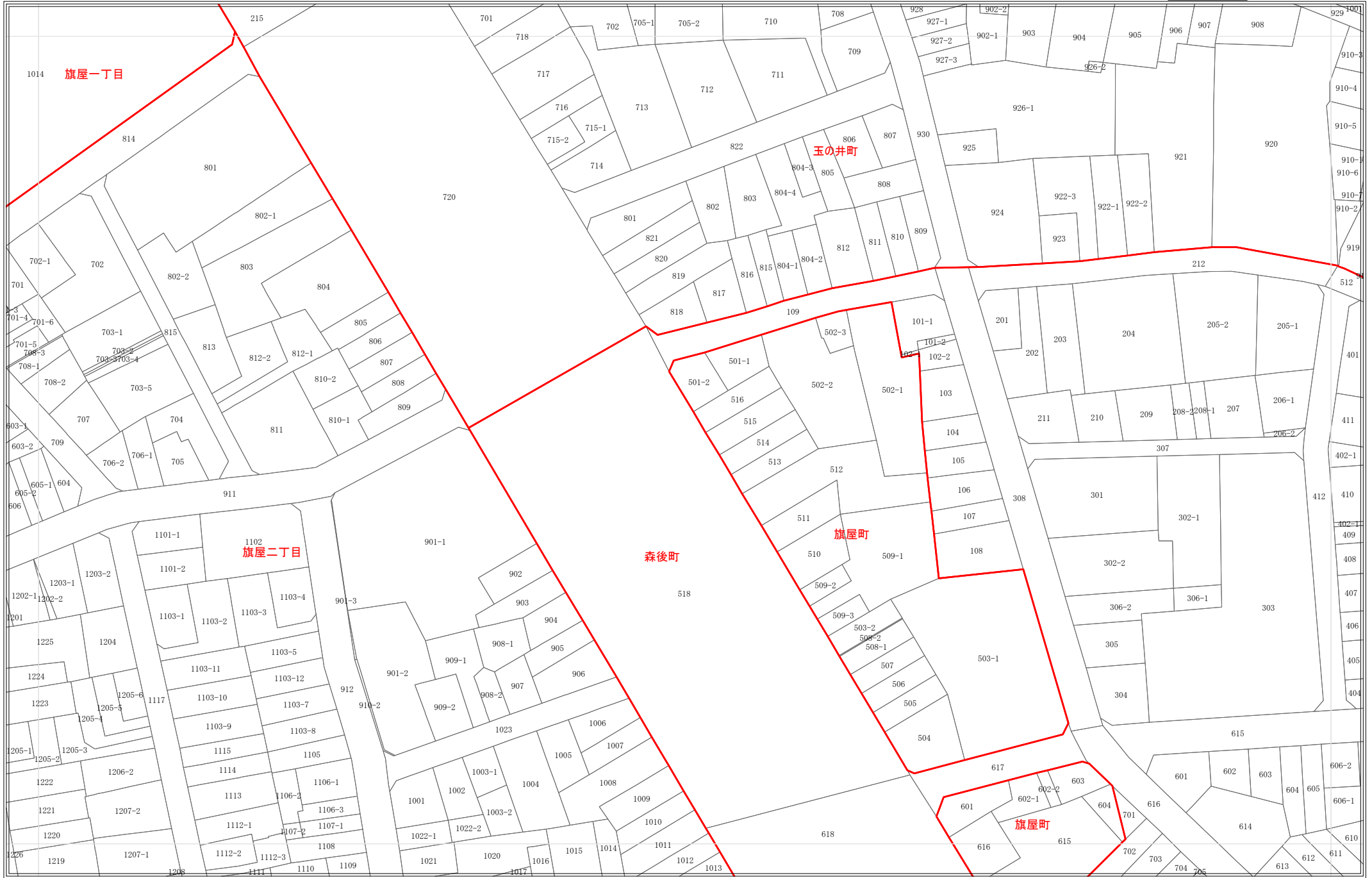
令和8年1月1日時点
 ・この図面は課税のために作成した図面です。権利関係等の根拠になるものではありません。
 ・無地番については、Nまたは名古屋市の内部管理番号（例：9876543-A）が表示されている場合があります。



1:1,200


地番参考図

3099	3100	3101
3158	3159	3160
3219	3220	3221



令和8年1月1日時点

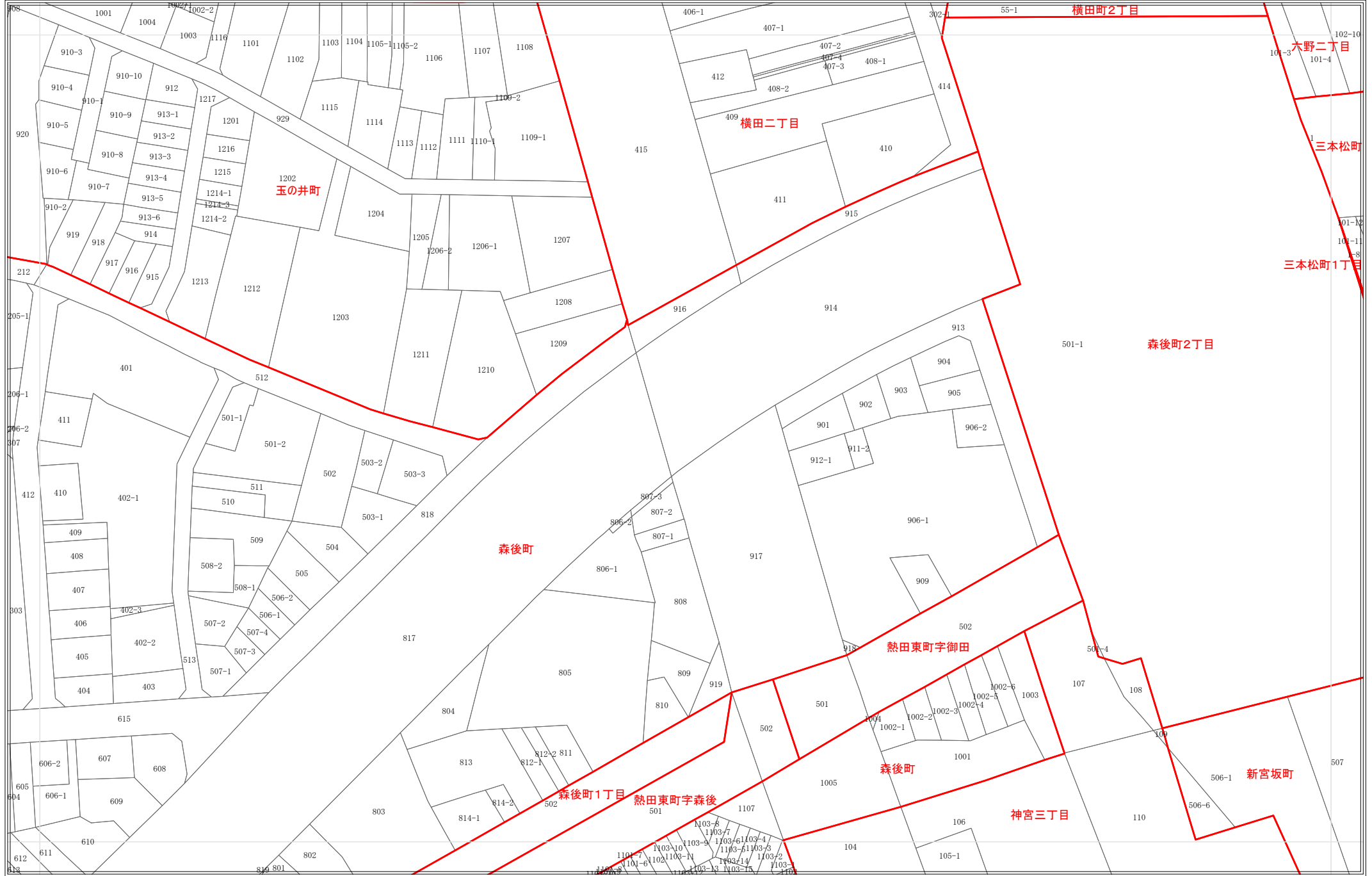
- ・この図面は課税のために作成した図面です。権利関係等の根拠になるものではありません。
- ・無地番については、Nまたは名古屋市の内部管理番号（例：9876543-A）が表示されている場合があります。




1:1,200

地番参考図

3100	3101	3102
3159	3160	3161
3220	3221	3222



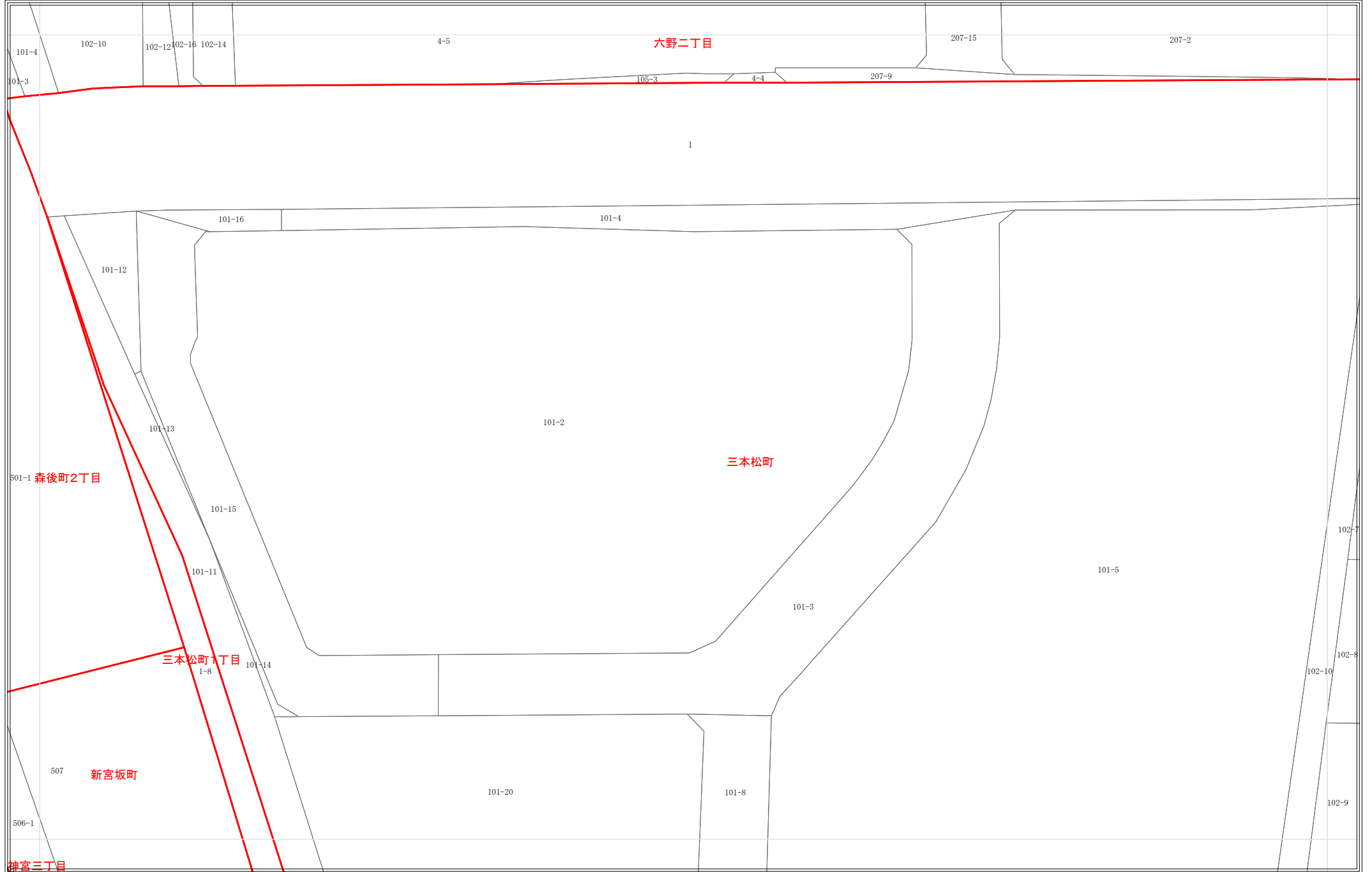
令和8年1月1日時点
 ・この図面は課税のために作成した図面です。権利関係等の根拠になるものではありません。
 ・無地番については、Nまたは名古屋市の内部管理番号（例：9876543-A）が表示されている場合があります。




1:1,200

地番参考図

3101	3102	3103
3160	3161	3162
3221	3222	3223

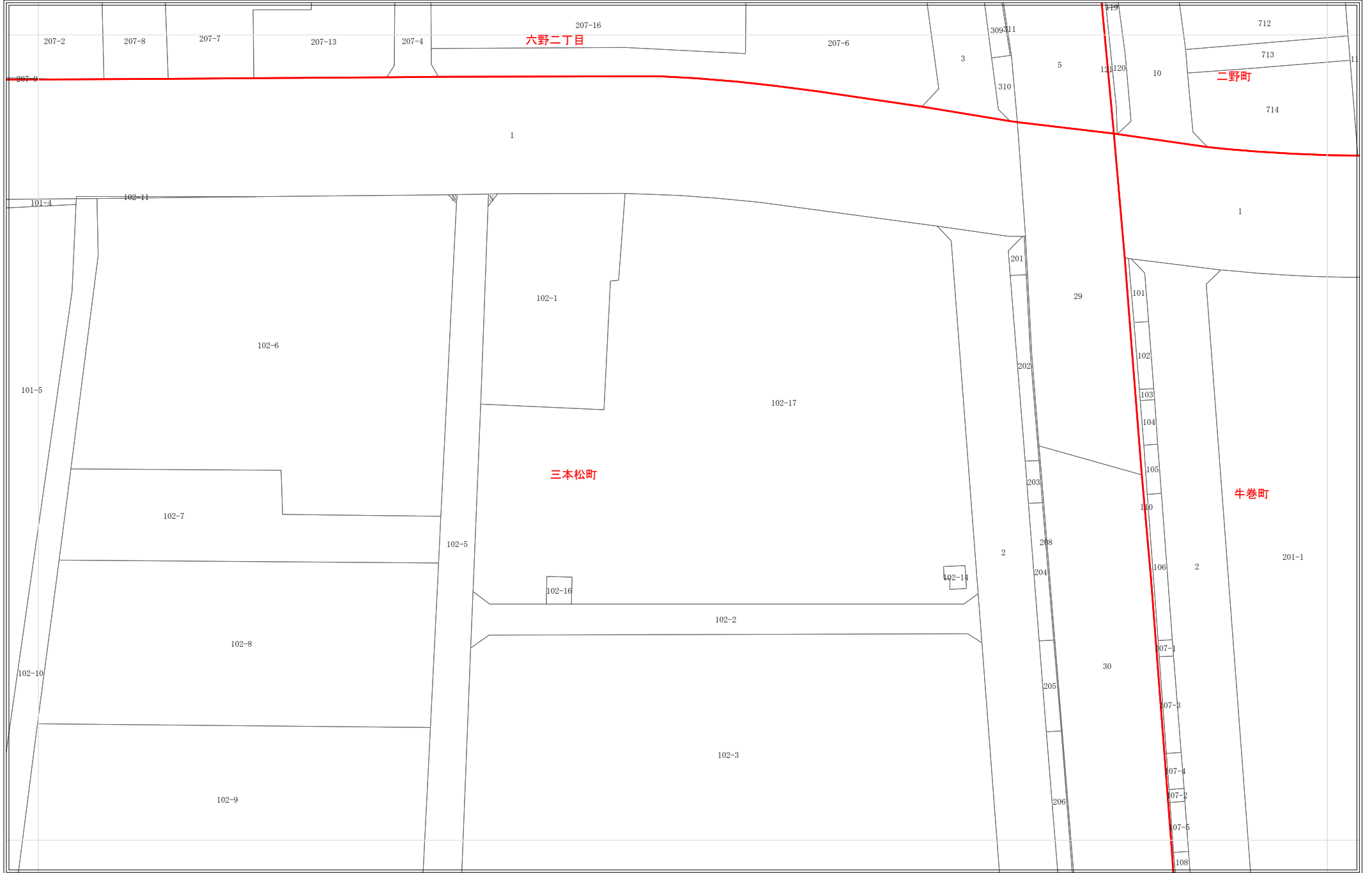


令和8年1月1日時点
 ・この図面は課税のために作成した図面です。権利関係等の根拠になるものではありません。
 ・無地番については、Nまたは名古屋市の内部管理番号（例：9876543-A）が表示されている場合があります。

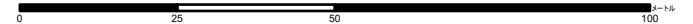


地番参考図

3102	3103	3104
3161	3162	3163
3222	3223	3224



令和8年1月1日時点
 ・この図面は課税のために作成した図面です。権利関係等の根拠になるものではありません。
 ・無地番については、Nまたは名古屋市内部管理番号（例：9876543-A）が表示されている場合があります。




1:1,200

地番参考図

3152	3153	3154
3213	3214	3215
3273	3274	3275



令和8年1月1日時点
 ・この図面は課税のために作成した図面です。権利関係等の根拠になるものではありません。
 ・無地番については、Nまたは名古屋市の内部管理番号（例：9876543-A）が表示されている場合があります。




1:1,200

地番参考図

3153	3154	3155
3214	3215	3216
3274	3275	3276



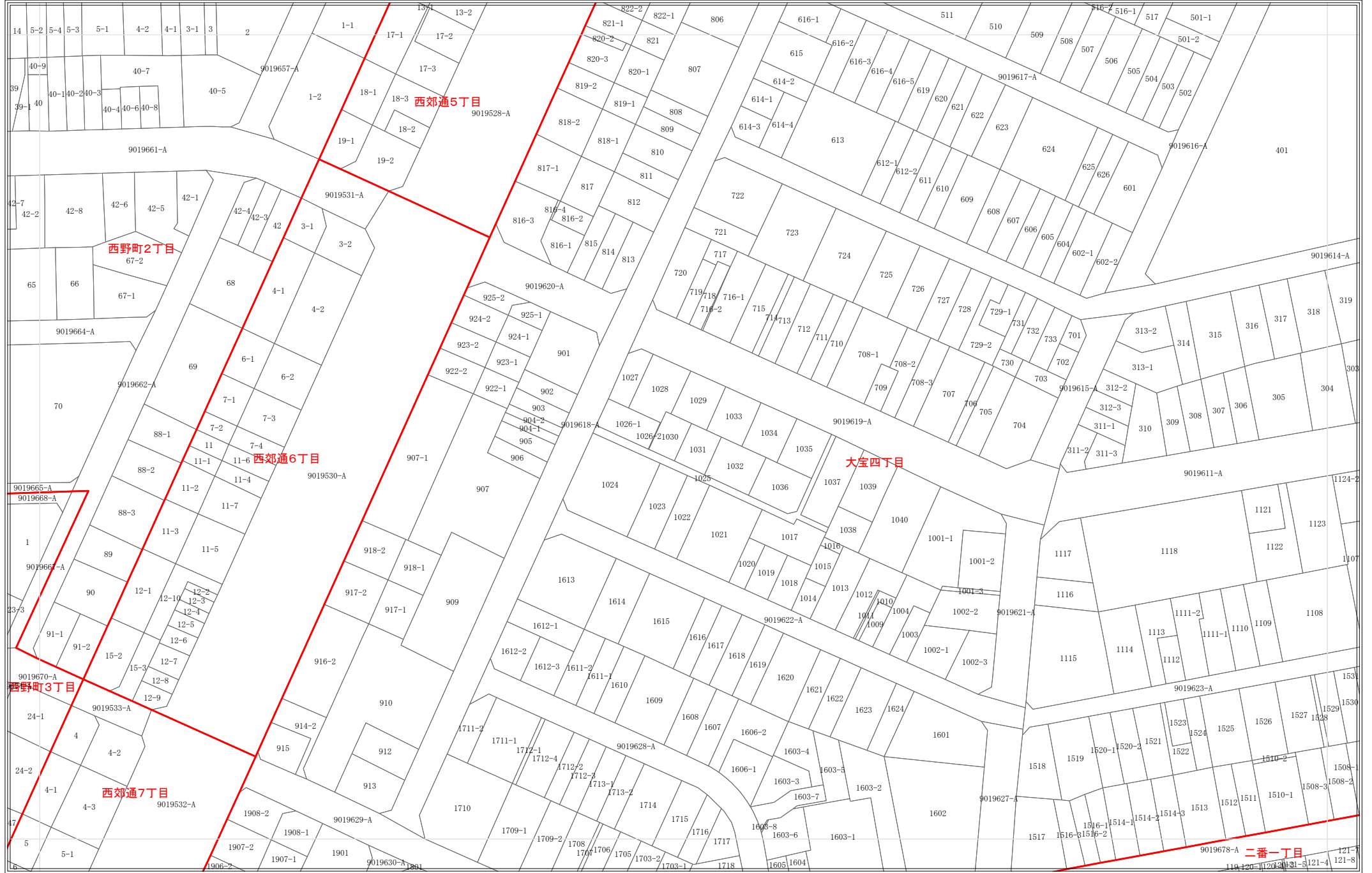
令和8年1月1日時点
 ・この図面は課税のために作成した図面です。権利関係等の根拠になるものではありません。
 ・無地番については、Nまたは名古屋市の内部管理番号（例：9876543-A）が表示されている場合があります。



1:1,200

地番参考図

3154	3155	3156
3215	3216	3217
3275	3276	3277



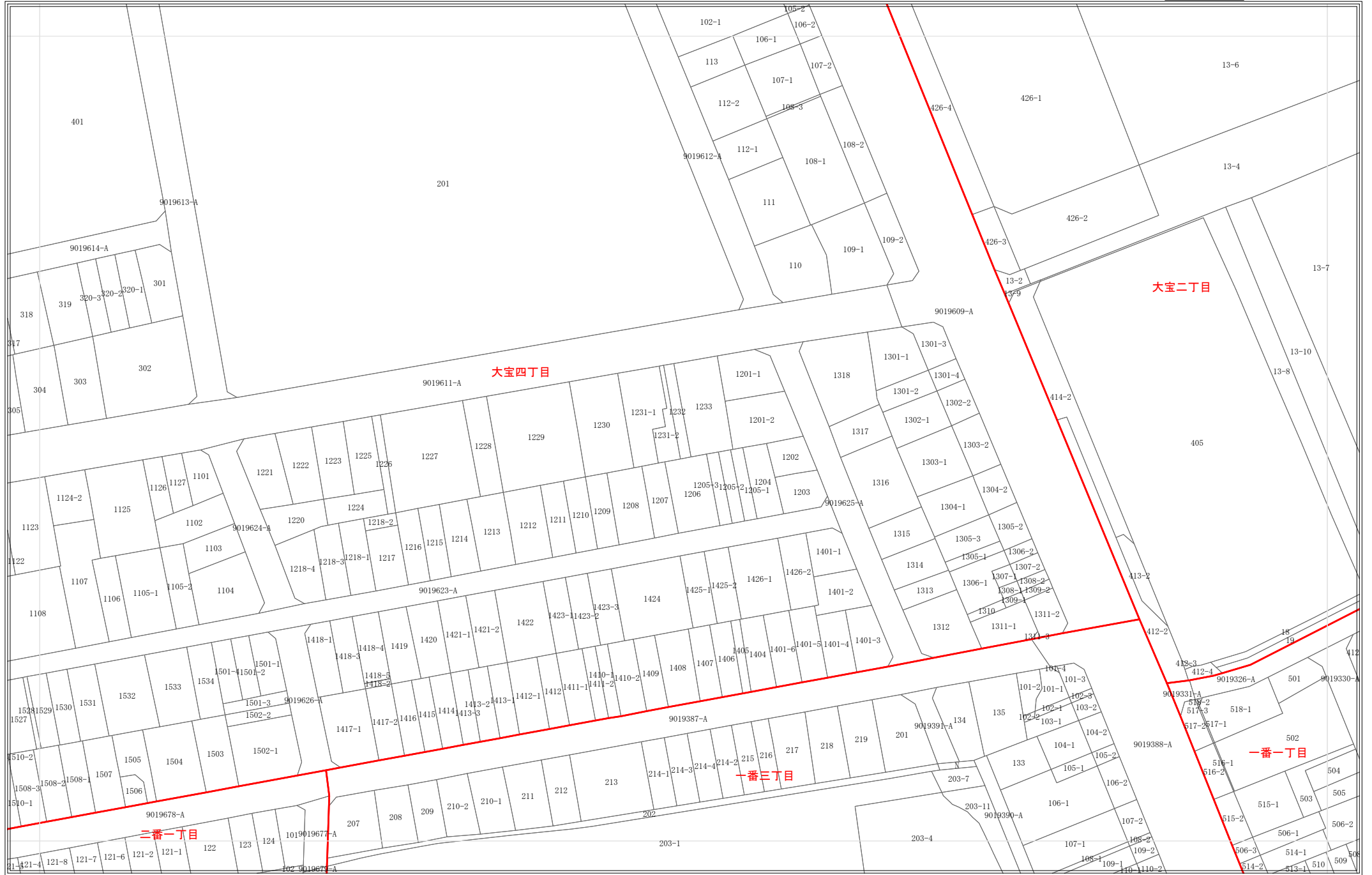
令和8年1月1日時点
 ・この図面は課税のために作成した図面です。権利関係等の根拠になるものではありません。
 ・無地番については、Nまたは名古屋市の内部管理番号（例：9876543-A）が表示されている場合があります。



1:1,200


地番参考図

3155	3156	3157
3216	3217	3218
3276	3277	3278



令和8年1月1日時点

- ・この図面は課税のために作成した図面です。権利関係等の根拠になるものではありません。
- ・無地番については、Nまたは名古屋市の内部管理番号（例：9876543-A）が表示されている場合があります。



1:1,200

地番参考図

3156	3157	3158
3217	3218	3219
3277	3278	3279




令和8年1月1日時点
 ・この図面は課税のために作成した図面です。権利関係等の根拠になるものではありません。
 ・無地番については、Nまたは名古屋市の内部管理番号（例：9876543-A）が表示されている場合があります。

地番参考図

3157	3158	3159
3218	3219	3220
3278	3279	3280



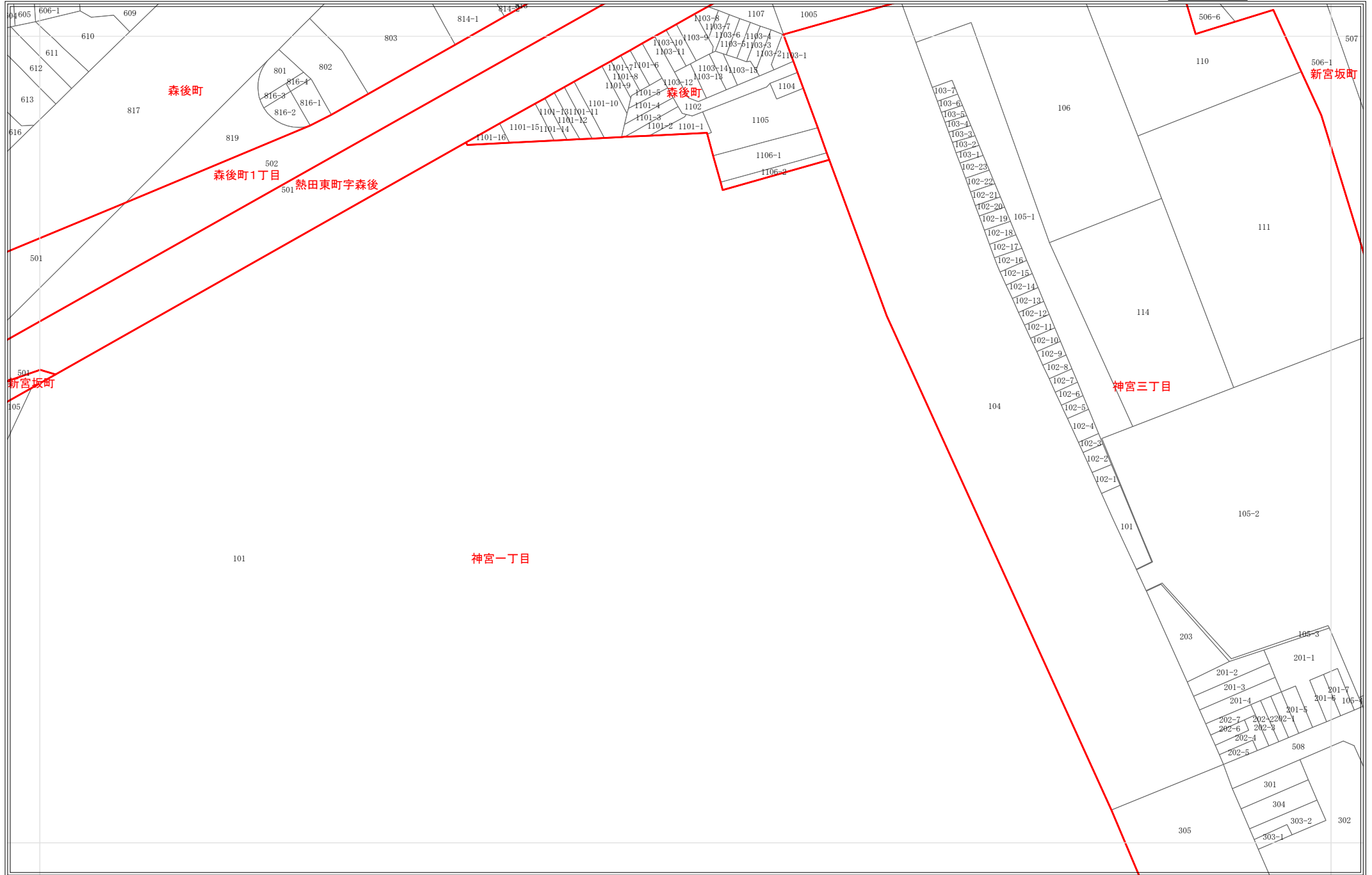
令和8年1月1日時点
 ・この図面は課税のために作成した図面です。権利関係等の根拠になるものではありません。
 ・無地番については、Nまたは名古屋市の内部管理番号（例：9876543-A）が表示されている場合があります。




1:1,200

地番参考図

3159	3160	3161
3220	3221	3222
3280	3281	3282



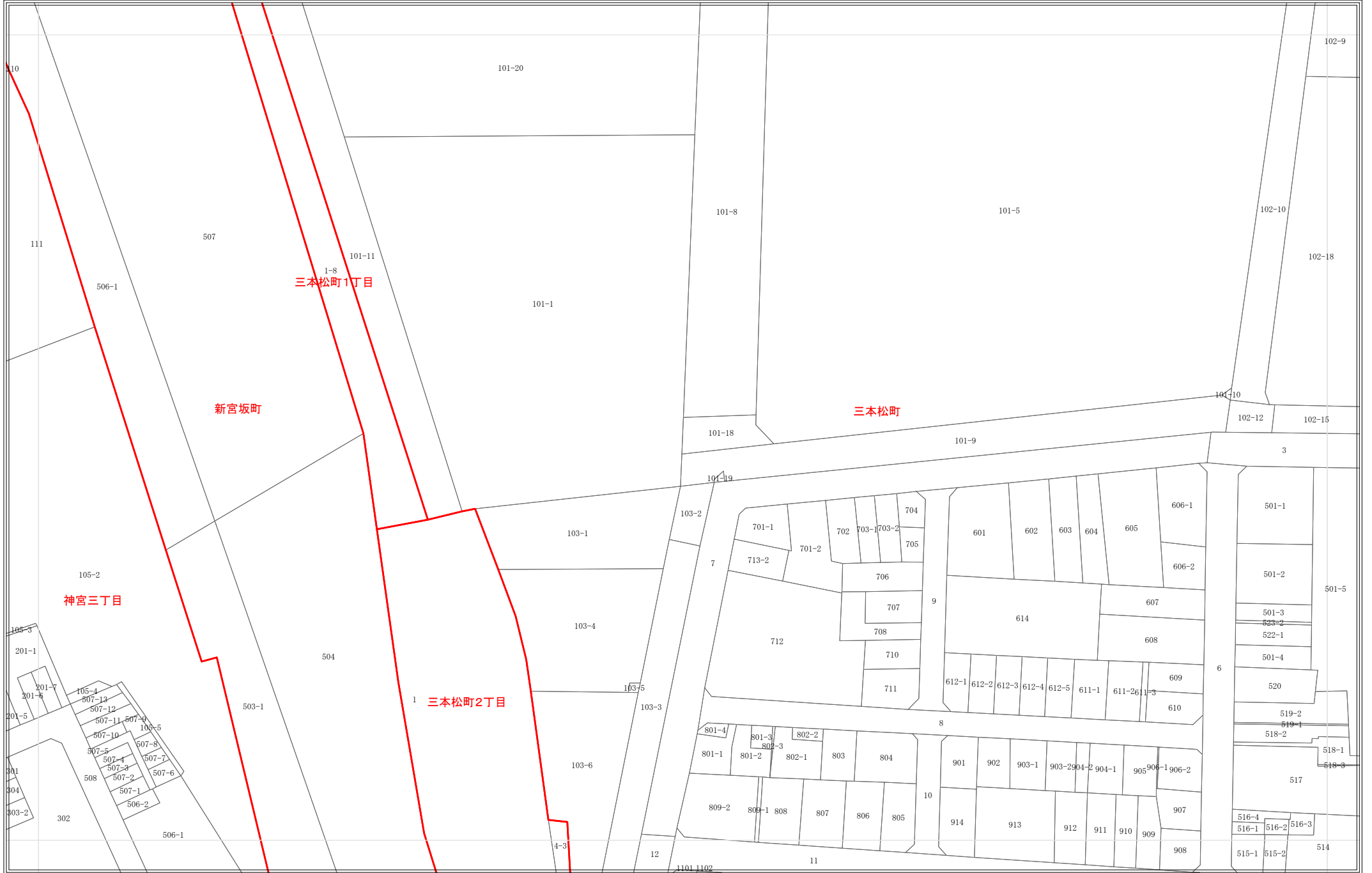
令和8年1月1日時点
 ・この図面は課税のために作成した図面です。権利関係等の根拠になるものではありません。
 ・無地番については、Nまたは名古屋市の内部管理番号（例：9876543-A）が表示されている場合があります。




1:1,200

地番参考図

3160	3161	3162
3221	3222	3223
3281	3282	3283



令和8年1月1日時点
 ・この図面は課税のために作成した図面です。権利関係等の根拠になるものではありません。
 ・無地番については、Nまたは名古屋市の内部管理番号（例：9876543-A）が表示されている場合があります。




1:1,200

地番参考図

3161	3162	3163
3222	3223	3224
3282	3283	3284



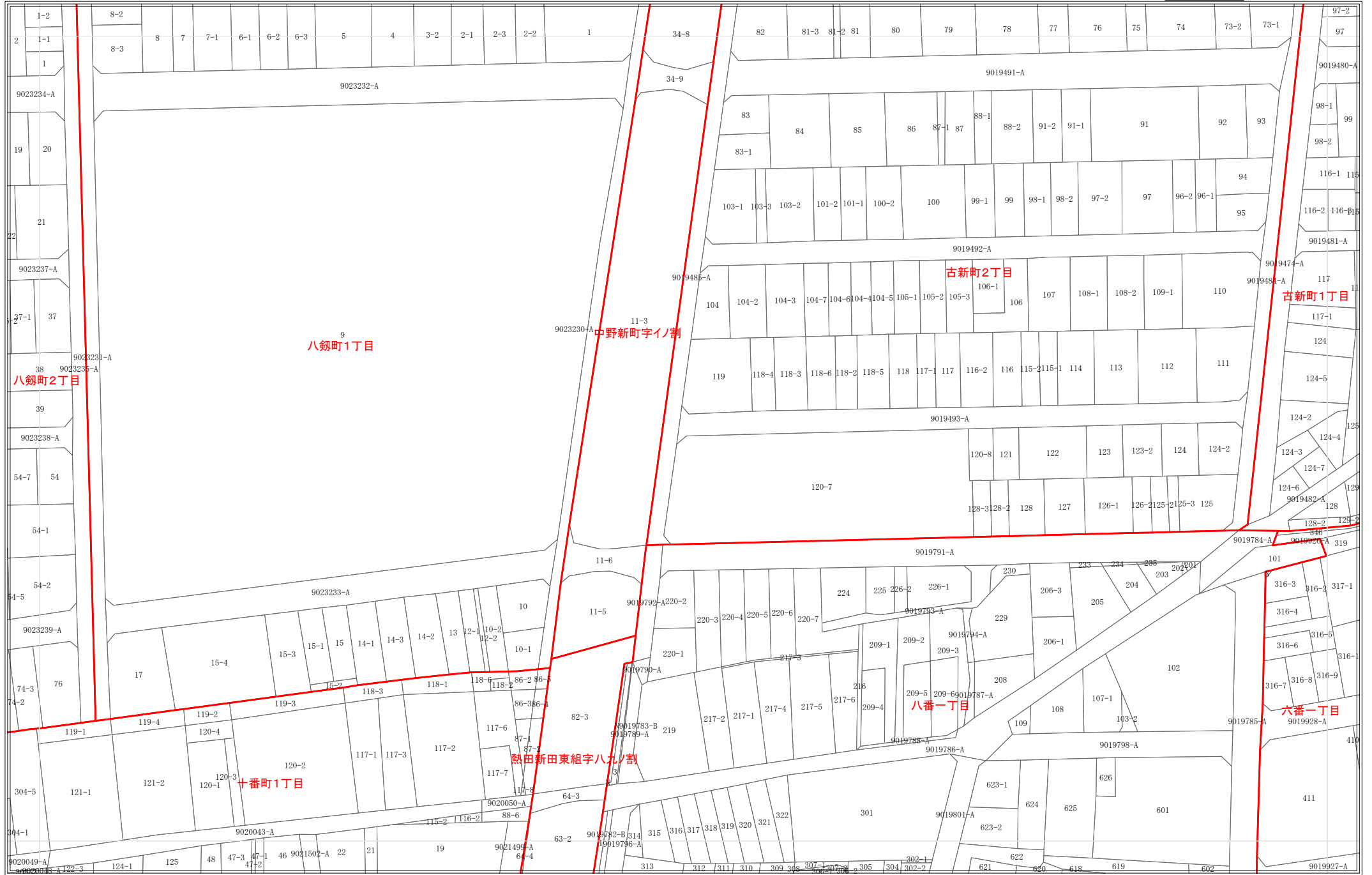
令和8年1月1日時点
 ・この図面は課税のために作成した図面です。権利関係等の根拠になるものではありません。
 ・無地番については、Nまたは名古屋市の内部管理番号（例：9876543-A）が表示されている場合があります。



1:1,200

地番参考図

3213	3214	3215
3273	3274	3275
3334	3335	3336



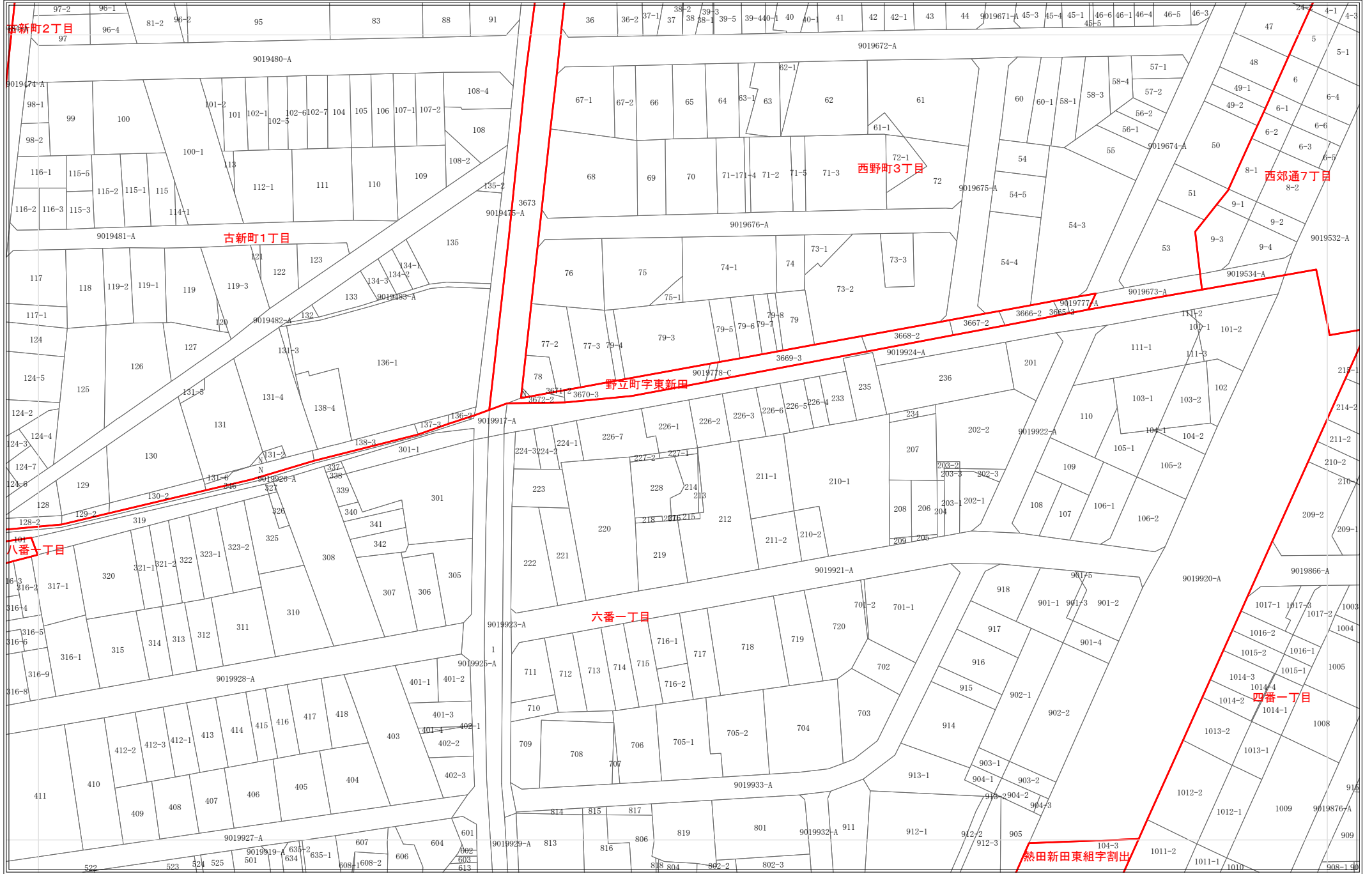
令和8年1月1日時点
 ・この図面は課税のために作成した図面です。権利関係等の根拠になるものではありません。
 ・無地番については、Nまたは名古屋市の内部管理番号（例：9876543-A）が表示されている場合があります。



1:1,200

地番参考図

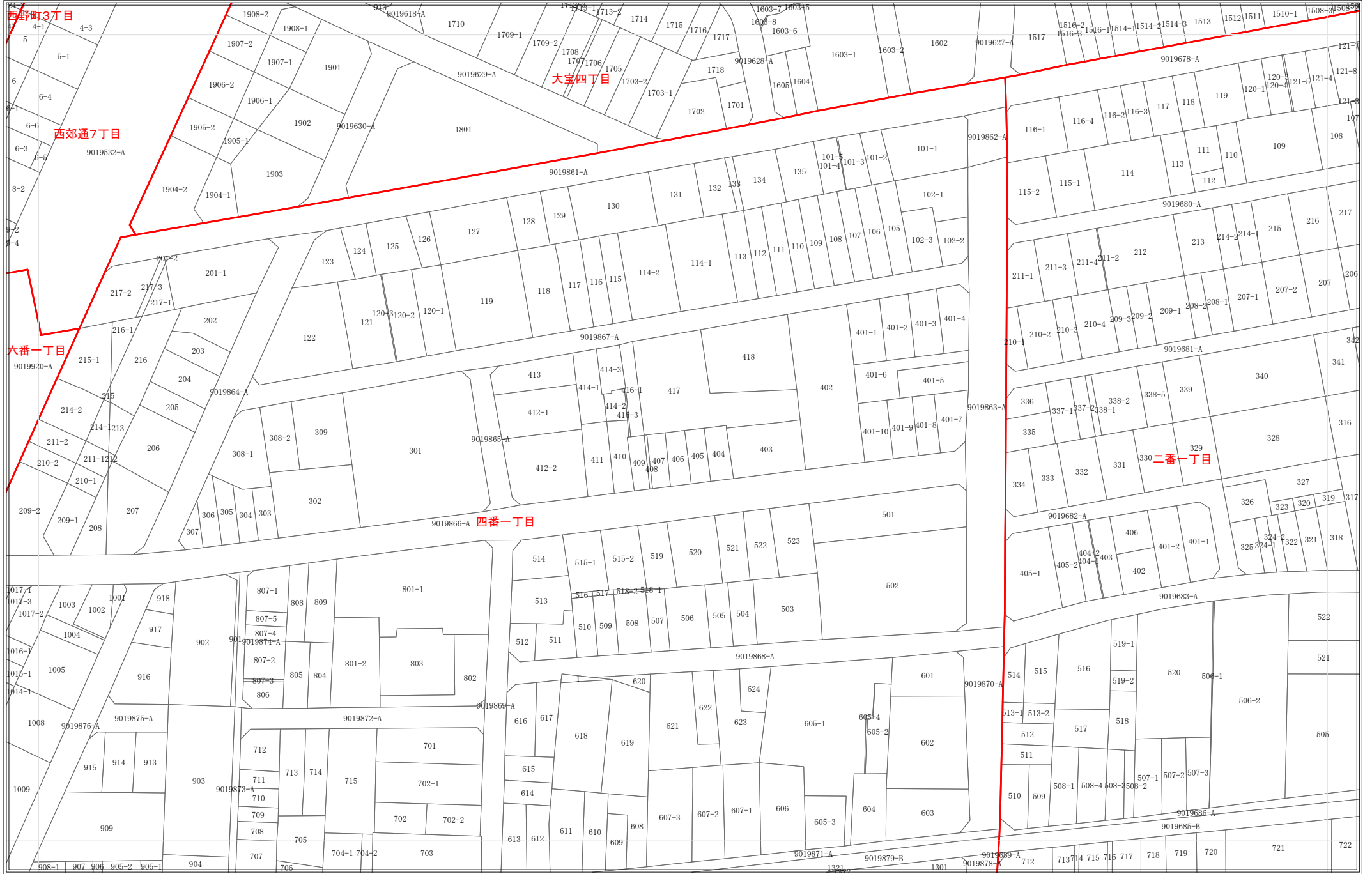
3214	3215	3216
3274	3275	3276
3335	3336	3337



令和8年1月1日時点
 ・この図面は課税のために作成した図面です。権利関係等の根拠になるものではありません。
 ・無地番については、Nまたは名古屋市の内部管理番号（例：9876543-A）が表示されている場合があります。

地番参考図

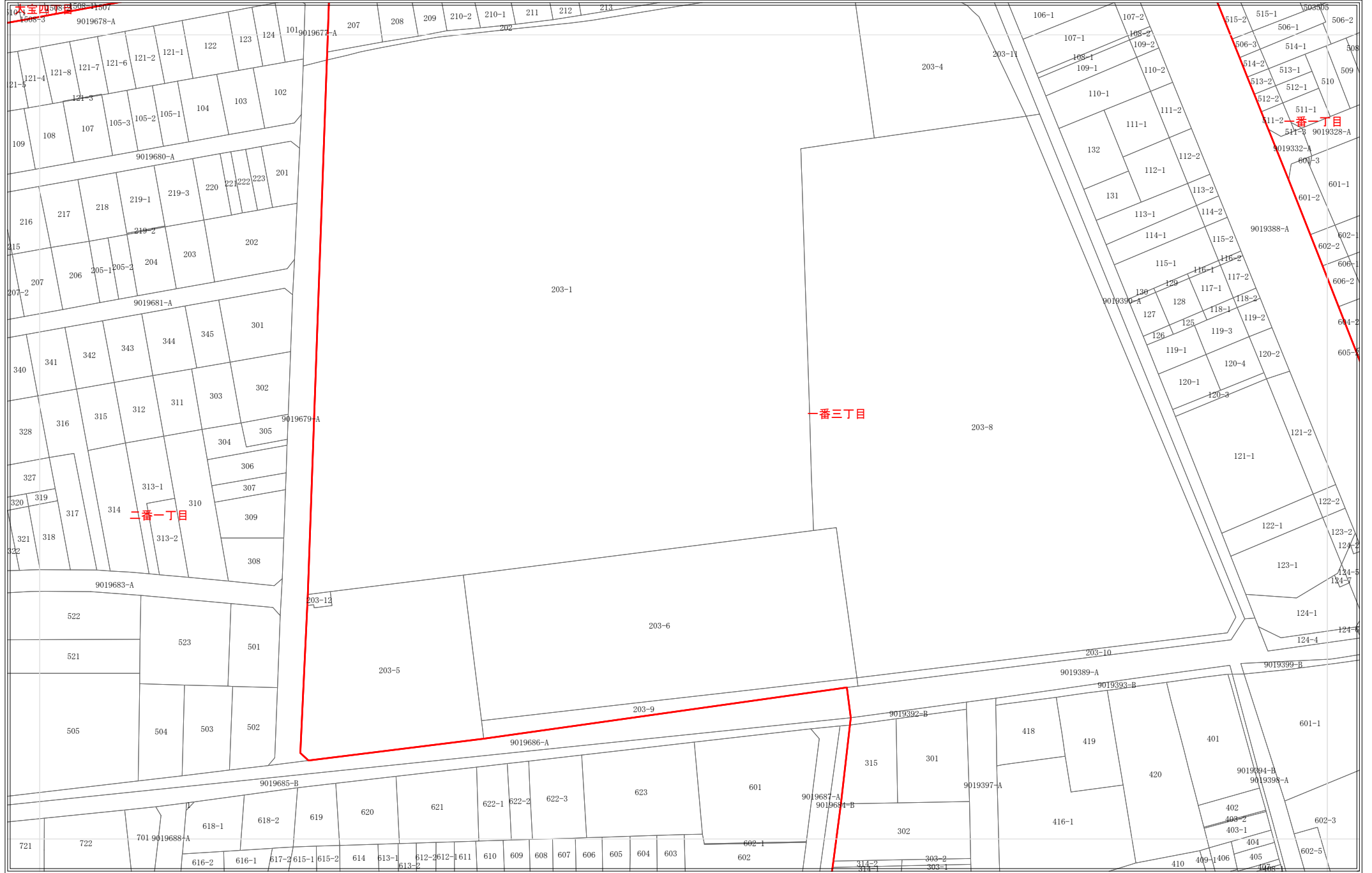
3215	3216	3217
3275	3276	3277
3336	3337	3338



令和8年1月1日時点
 ・この図面は課税のために作成した図面です。権利関係等の根拠になるものではありません。
 ・無地番については、Nまたは名古屋市の内部管理番号（例：9876543-A）が表示されている場合があります。

地番参考図

3216	3217	3218
3276	3277	3278
3337	3338	3339



令和8年1月1日時点
 ・この図面は課税のために作成した図面です。権利関係等の根拠になるものではありません。
 ・無地番については、Nまたは名古屋市の内部管理番号（例：9876543-A）が表示されている場合があります。



1:1,200

地番参考図

3217	3218	3219
3277	3278	3279
3338	3339	3340



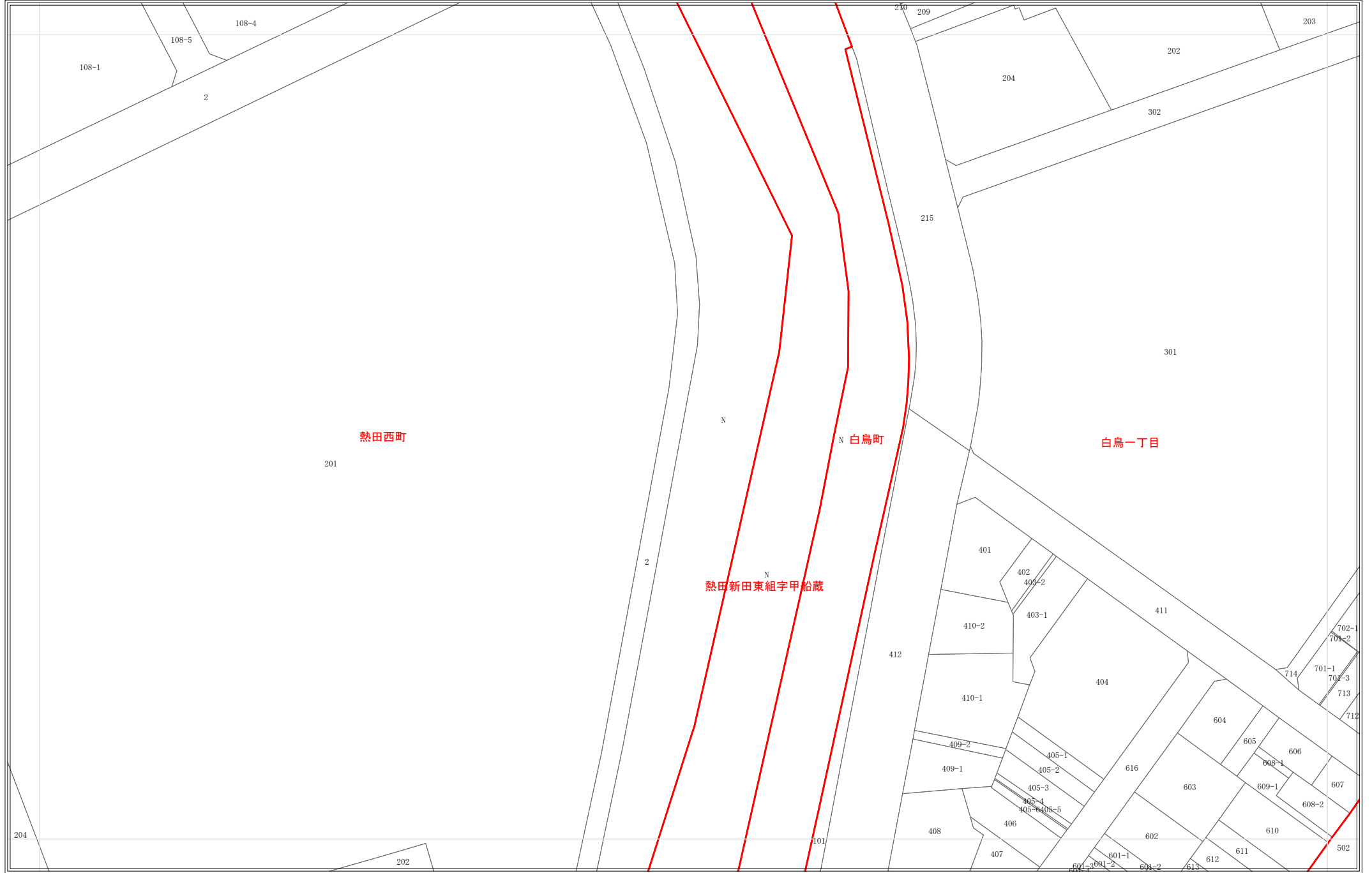
令和8年1月1日時点
 ・この図面は課税のために作成した図面です。権利関係等の根拠になるものではありません。
 ・無地番については、Nまたは名古屋市の内部管理番号（例：9876543-A）が表示されている場合があります。




1:1,200

地番参考図

3218	3219	3220
3278	3279	3280
3339	3340	3341



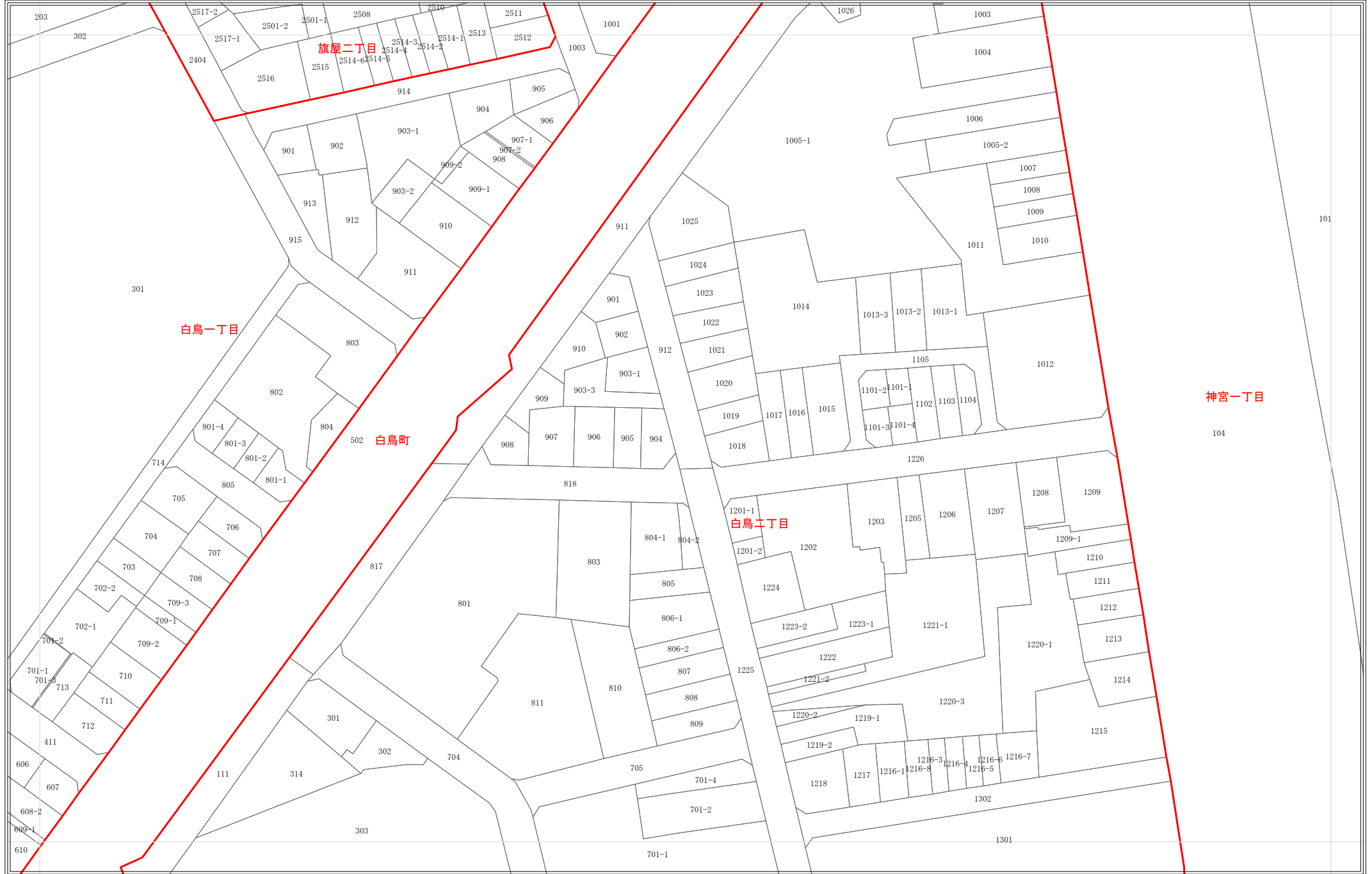
令和8年1月1日時点
 ・この図面は課税のために作成した図面です。権利関係等の根拠になるものではありません。
 ・無地番については、Nまたは名古屋市の内部管理番号（例：9876543-A）が表示されている場合があります。



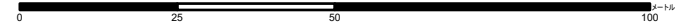
1:1,200

地番参考図

3219	3220	3221
3279	3280	3281
3340	3341	3342




令和8年1月1日時点
 ・この図面は課税のために作成した図面です。権利関係等の根拠になるものではありません。
 ・無地番については、Nまたは名古屋市の内部管理番号（例：9876543-A）が表示されている場合があります。




1:1,200

地番参考図

3220	3221	3222
3280	3281	3282
3341	3342	3343

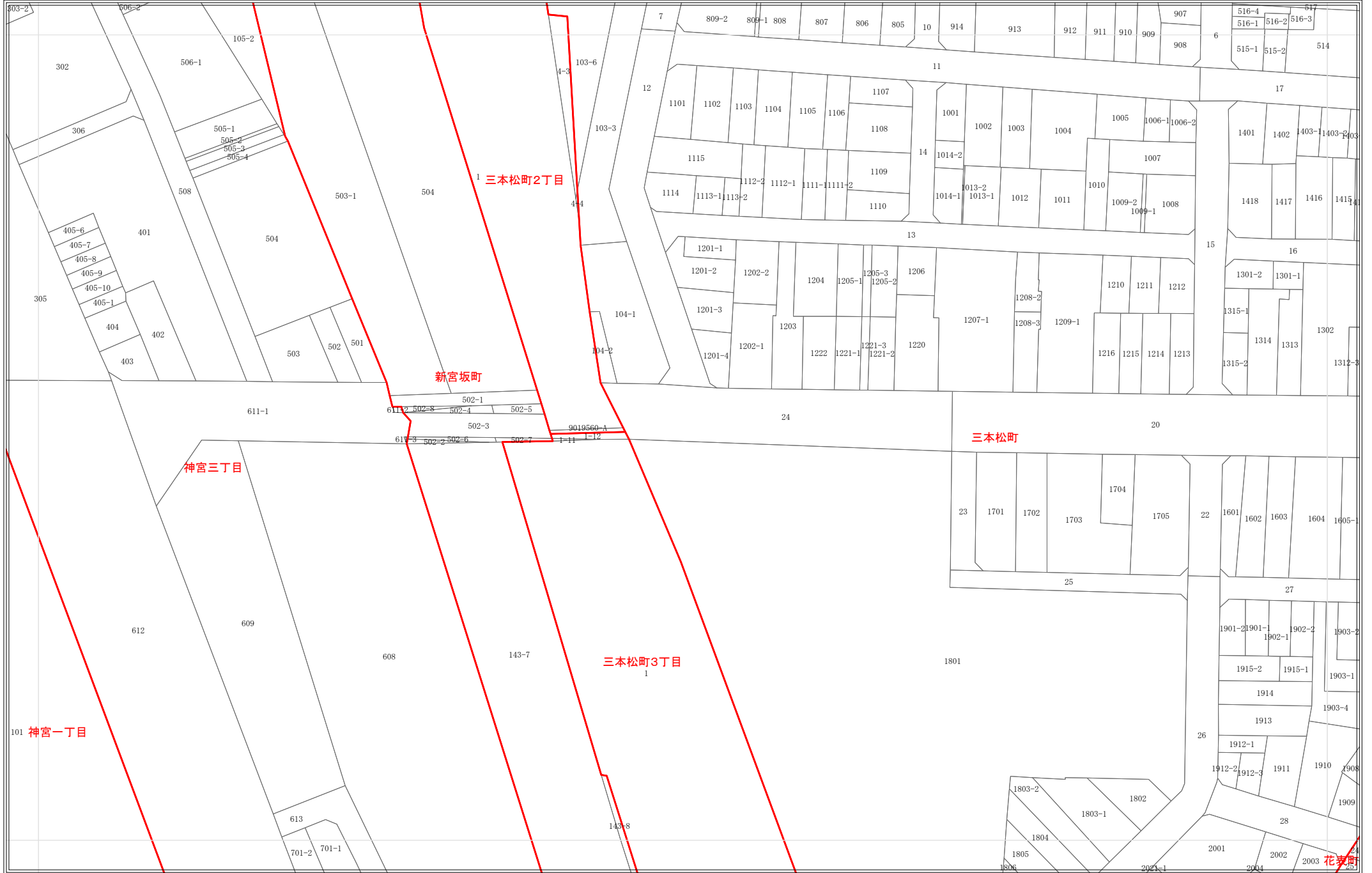


令和8年1月1日時点
 ・この図面は課税のために作成した図面です。権利関係等の根拠になるものではありません。
 ・無地番については、Nまたは名古屋市内部管理番号（例：9876543-A）が表示されている場合があります。

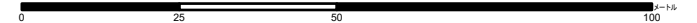


地番参考図

3221	3222	3223
3281	3282	3283
3342	3343	3344



令和8年1月1日時点
 ・この図面は課税のために作成した図面です。権利関係等の根拠になるものではありません。
 ・無地番については、Nまたは名古屋市の内部管理番号（例：9876543-A）が表示されている場合があります。



1:1,200

花菱町

地番参考図

3222	3223	3224
3282	3283	3284
3343	3344	3345



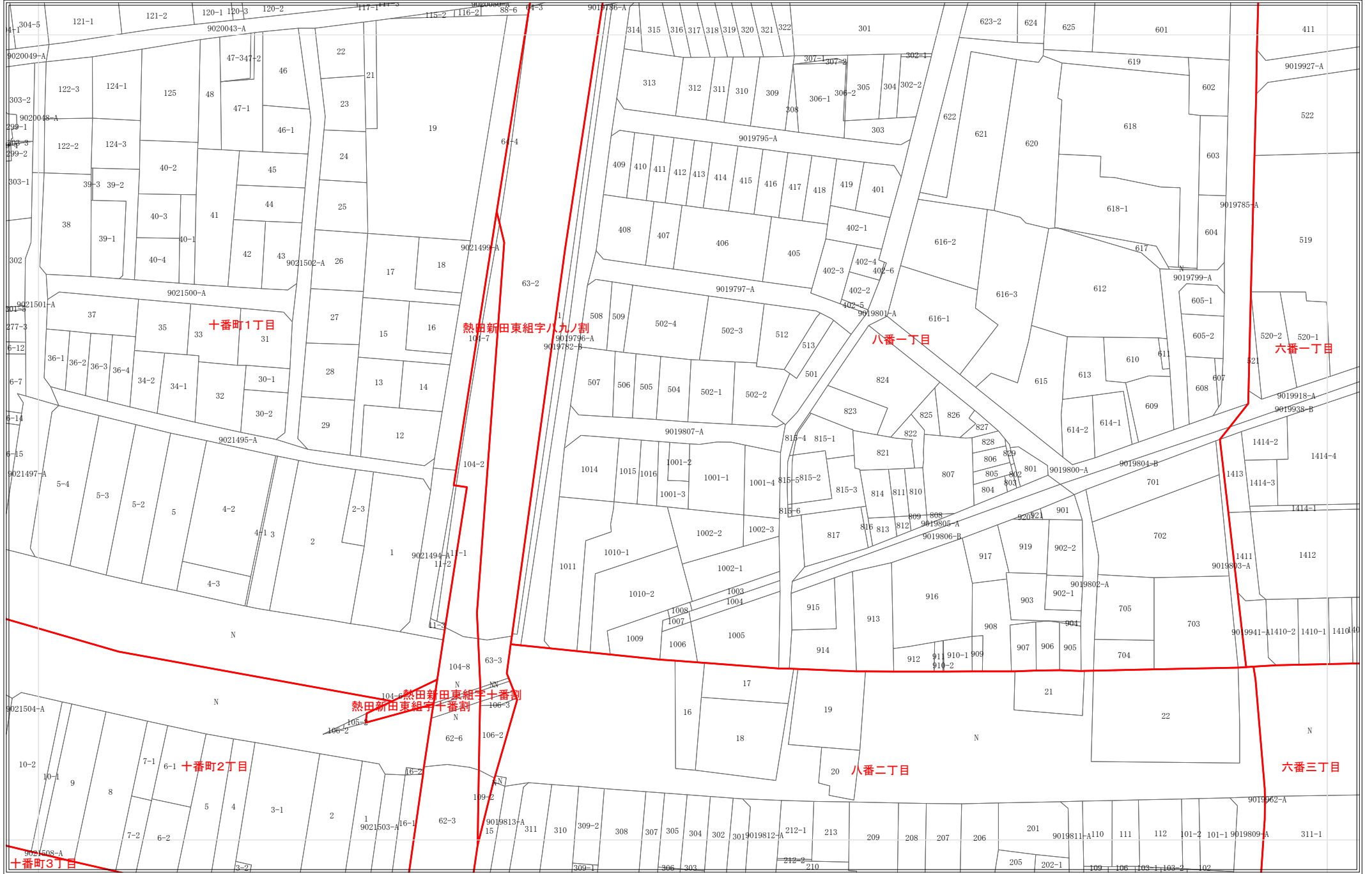
令和8年1月1日時点
 ・この図面は課税のために作成した図面です。権利関係等の根拠になるものではありません。
 ・無地番については、Nまたは名古屋市の内部管理番号（例：9876543-A）が表示されている場合があります。



1:1,200

地番参考図

3273	3274	3275
3334	3335	3336
3396	3397	3398



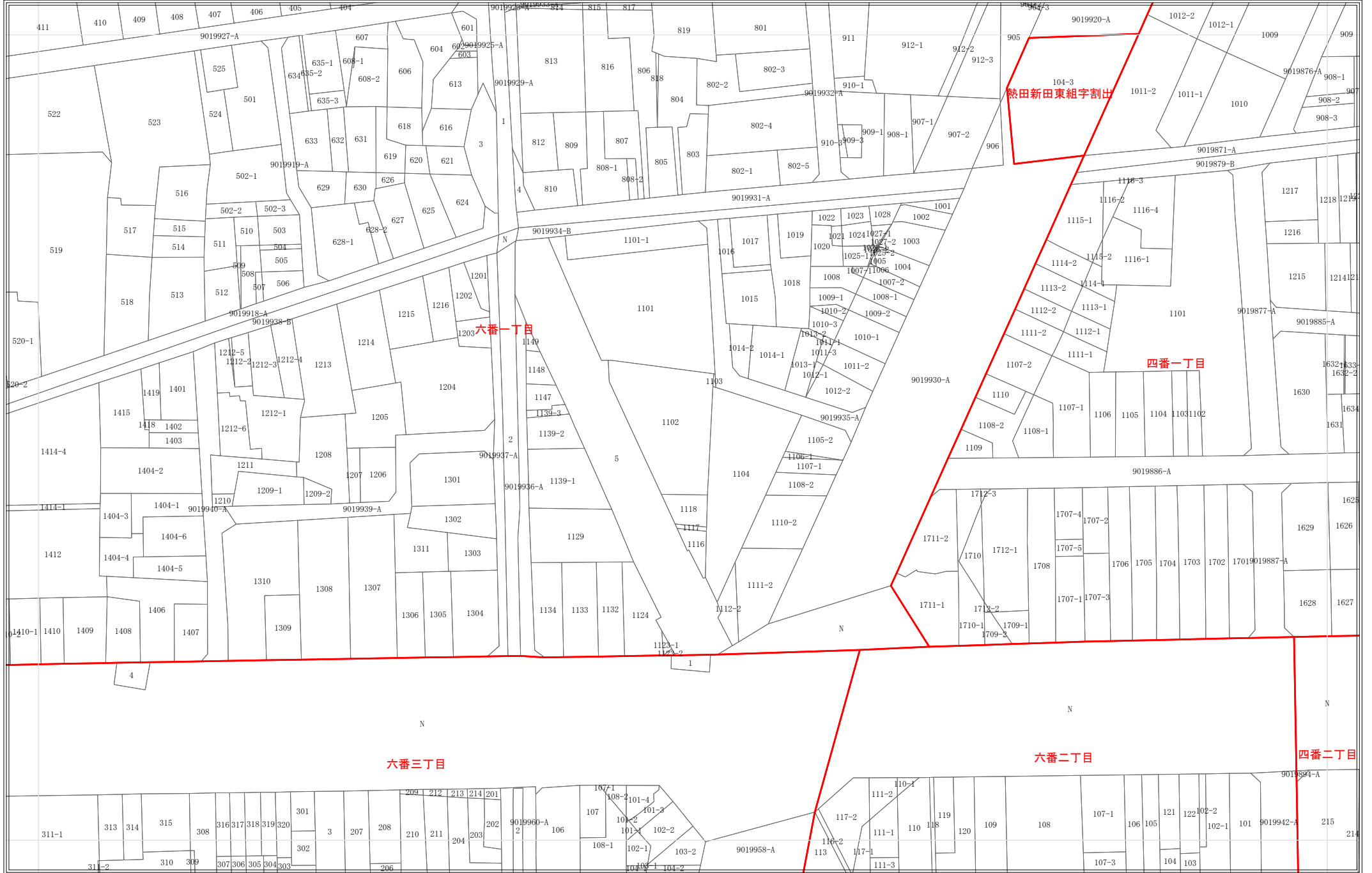
令和8年1月1日時点
 ・この図面は課税のために作成した図面です。権利関係等の根拠になるものではありません。
 ・無地番については、Nまたは名古屋市の内部管理番号（例：9876543-A）が表示されている場合があります。



1:1,200

地番参考図

3274	3275	3276
3335	3336	3337
3397	3398	3399



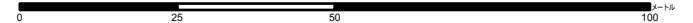
令和8年1月1日時点
 ・この図面は課税のために作成した図面です。権利関係等の根拠になるものではありません。
 ・無地番については、Nまたは名古屋市の内部管理番号（例：9876543-A）が表示されている場合があります。

地番参考図

3275	3276	3277
3336	3337	3338
3398	3399	3400



令和8年1月1日時点
 ・この図面は課税のために作成した図面です。権利関係等の根拠になるものではありません。
 ・無地番については、Nまたは名古屋市の内部管理番号（例：9876543-A）が表示されている場合があります。



1:1,200

地番参考図

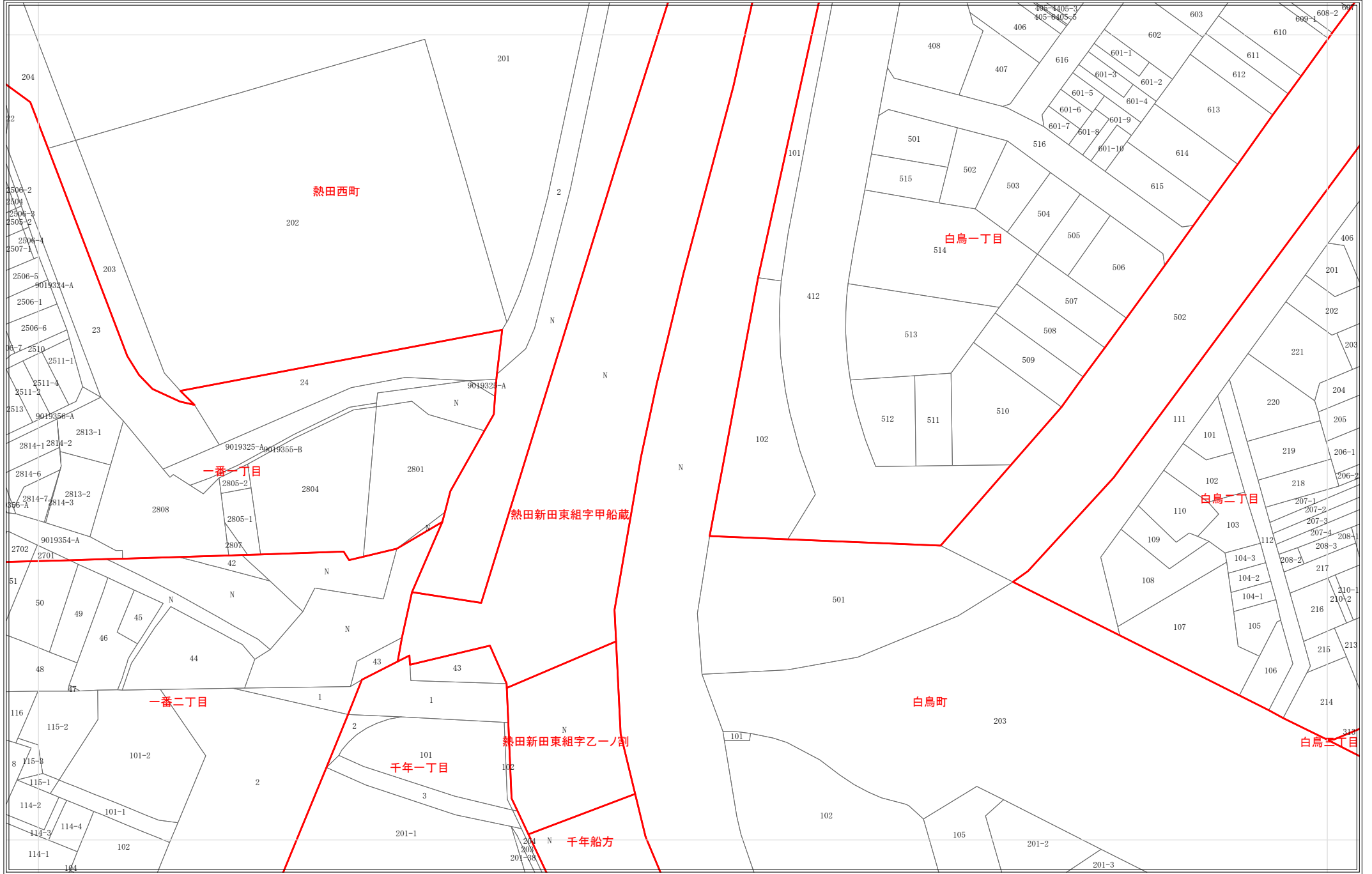
3277	3278	3279
3338	3339	3340
3400	3401	3402



令和8年1月1日時点
 ・この図面は課税のために作成した図面です。権利関係等の根拠になるものではありません。
 ・無地番については、Nまたは名古屋市の内部管理番号（例：9876543-A）が表示されている場合があります。

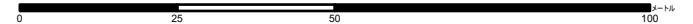
地番参考図

3278	3279	3280
3339	3340	3341
3401	3402	3403



令和8年1月1日時点

- ・この図面は課税のために作成した図面です。権利関係等の根拠になるものではありません。
- ・無地番については、Nまたは名古屋市の内部管理番号（例：9876543-A）が表示されている場合があります。



1:1,200

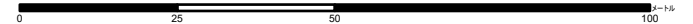
地番参考図

3279	3280	3281
3340	3341	3342
3402	3403	3404



令和8年1月1日時点

- ・この図面は課税のために作成した図面です。権利関係等の根拠になるものではありません。
- ・無地番については、Nまたは名古屋市の内部管理番号（例：9876543-A）が表示されている場合があります。




1:1,200

3280	3281	3282
3341	3342	3343
3403	3404	3405



令和8年1月1日時点
 ・この図面は課税のために作成した図面です。権利関係等の根拠になるものではありません。
 ・無地番については、Nまたは名古屋市内部管理番号（例：9876543-A）が表示されている場合があります。




1:1,200

地番参考図

3335	3336	3337
3397	3398	3399
3460	3461	3462



令和8年1月1日時点
 ・この図面は課税のために作成した図面です。権利関係等の根拠になるものではありません。
 ・無地番については、Nまたは名古屋市の内部管理番号（例：9876543-A）が表示されている場合があります。




1:1,200

地番参考図

3337	3338	3339
3399	3400	3401
3462	3463	3464



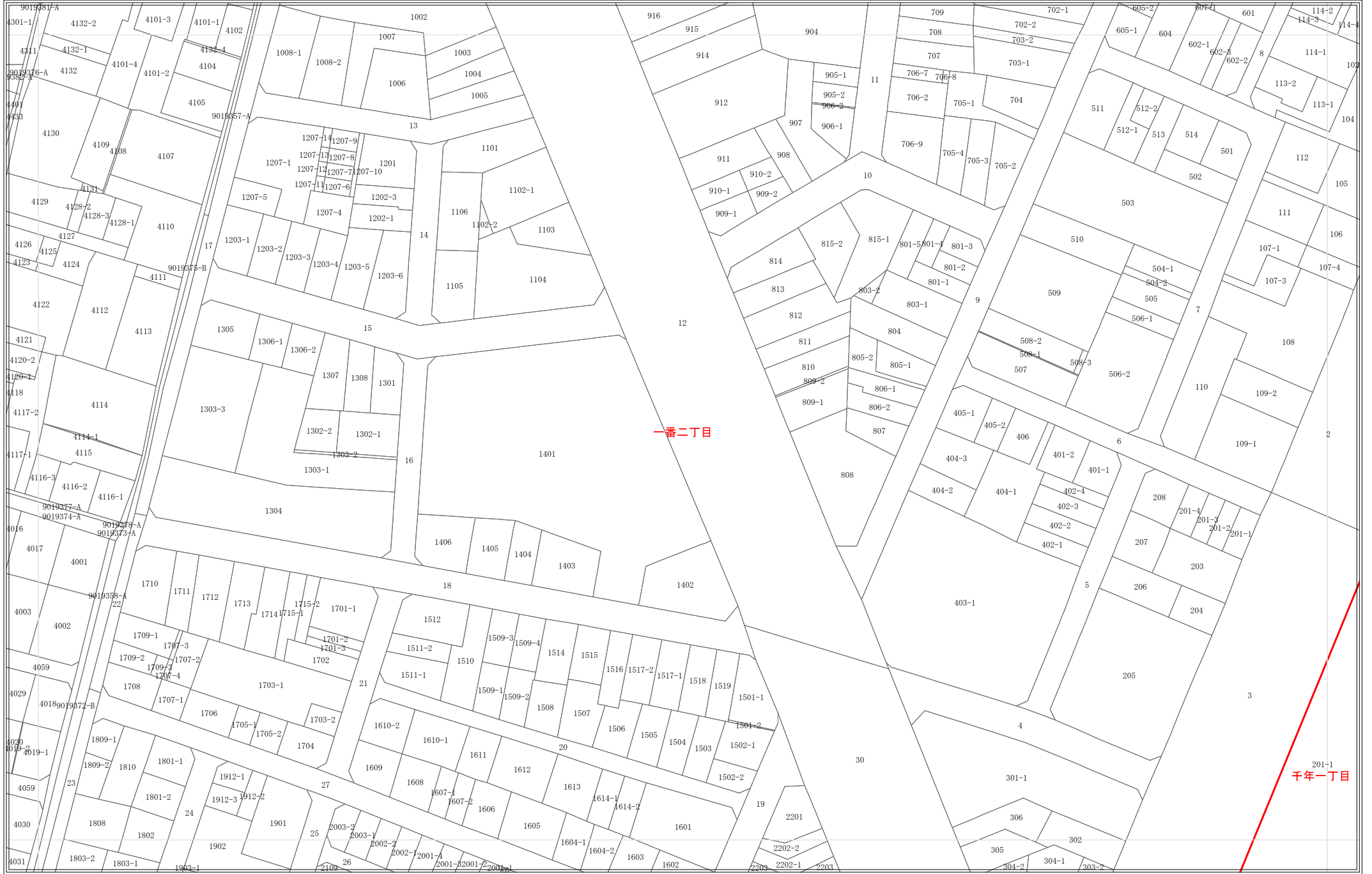
令和8年1月1日時点
 ・この図面は課税のために作成した図面です。権利関係等の根拠になるものではありません。
 ・無地番については、Nまたは名古屋市の内部管理番号（例：9876543-A）が表示されている場合があります。



1:1,200

地番参考図

3338	3339	3340
3400	3401	3402
3463	3464	3465



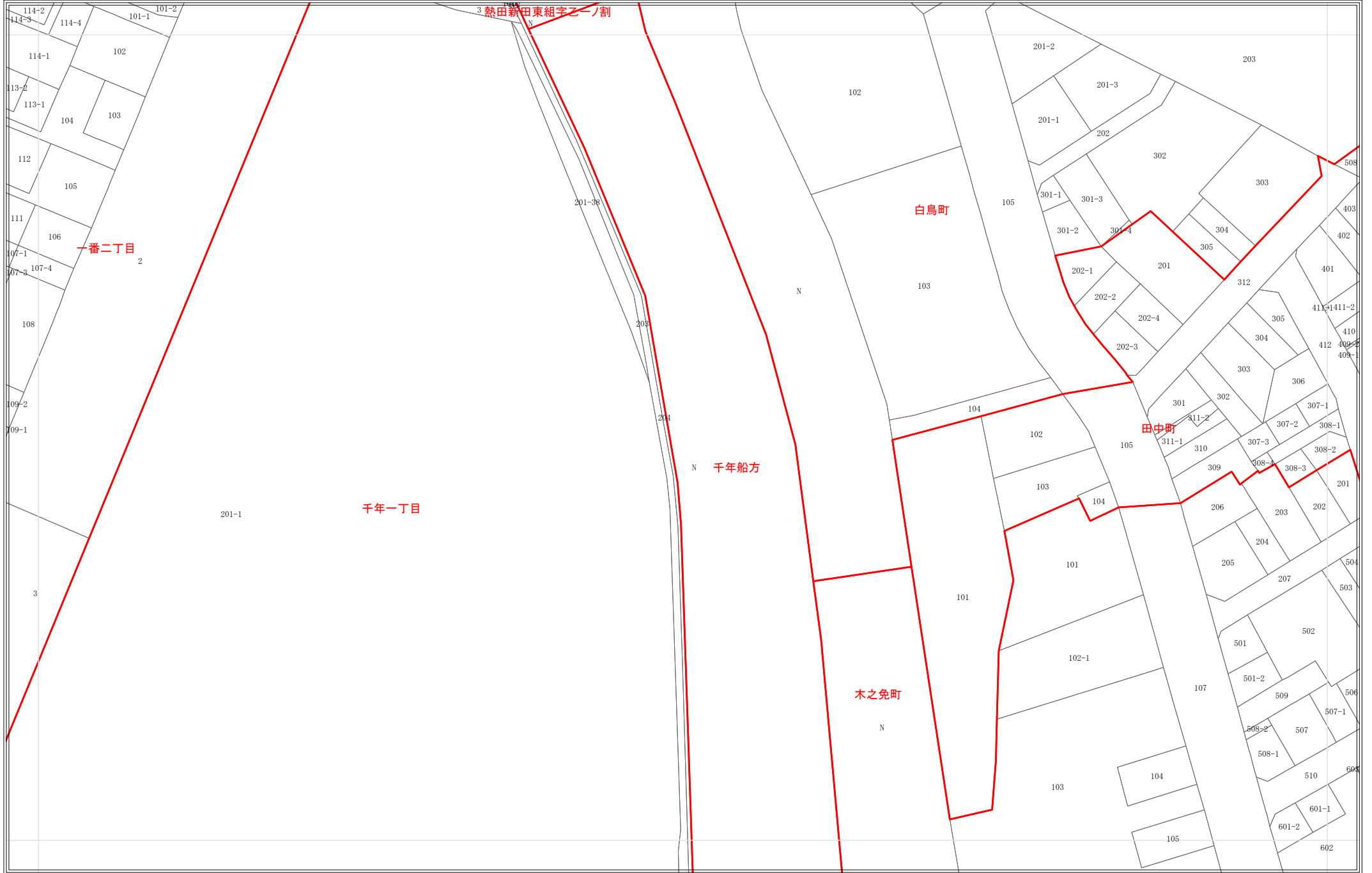
令和8年1月1日時点
 ・この図面は課税のために作成した図面です。権利関係等の根拠になるものではありません。
 ・無地番については、Nまたは名古屋市の内部管理番号（例：9876543-A）が表示されている場合があります。




1:1,200

地番参考図

3339	3340	3341
3401	3402	3403
3464	3465	3466



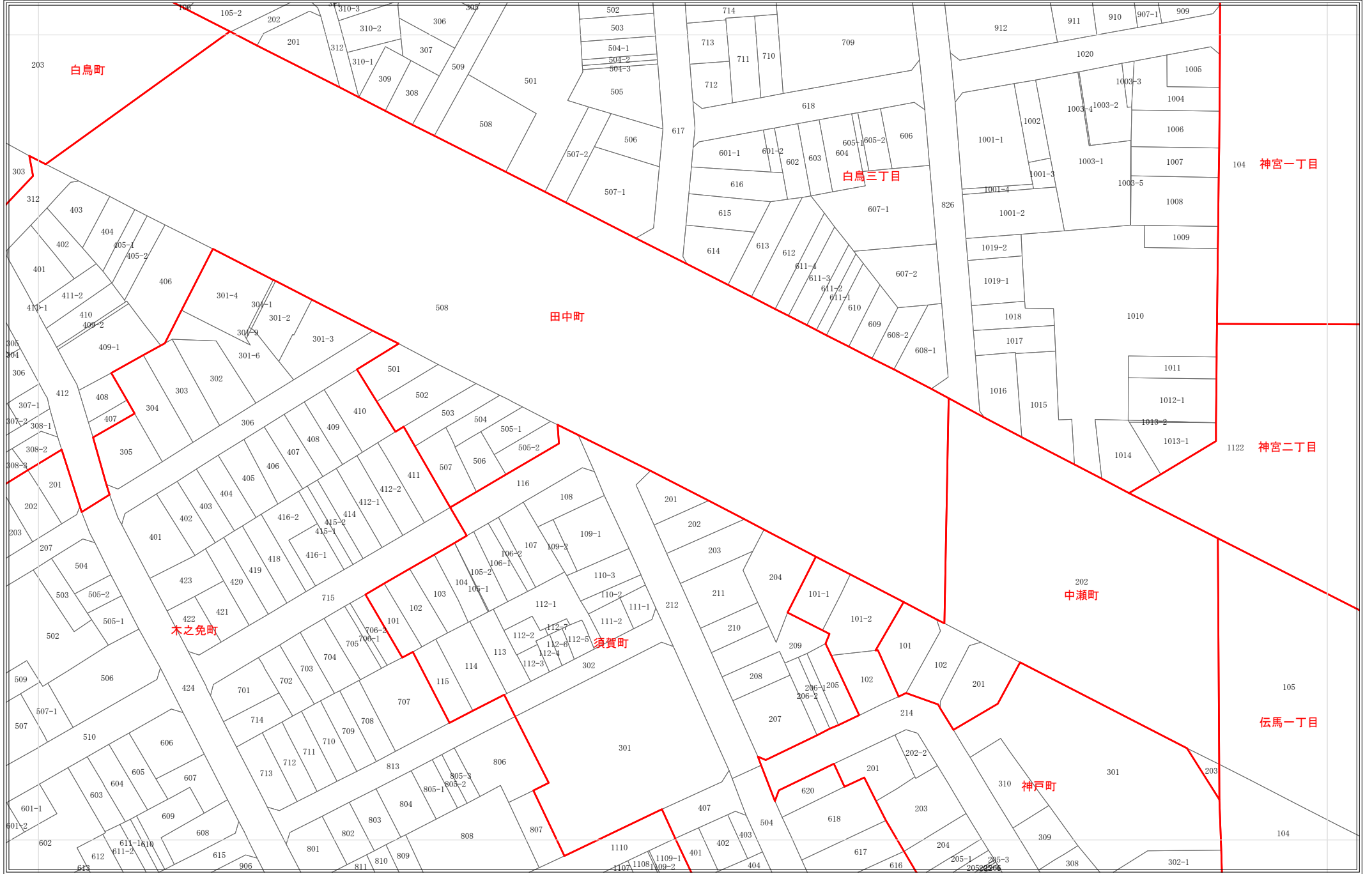
令和8年1月1日時点
 ・この図面は課税のために作成した図面です。権利関係等の根拠になるものではありません。
 ・無地番については、Nまたは名古屋市内部管理番号（例：9876543-A）が表示されている場合があります。



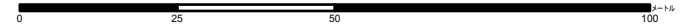
1:1,200

地番参考図

3340	3341	3342
3402	3403	3404
3465	3466	3467



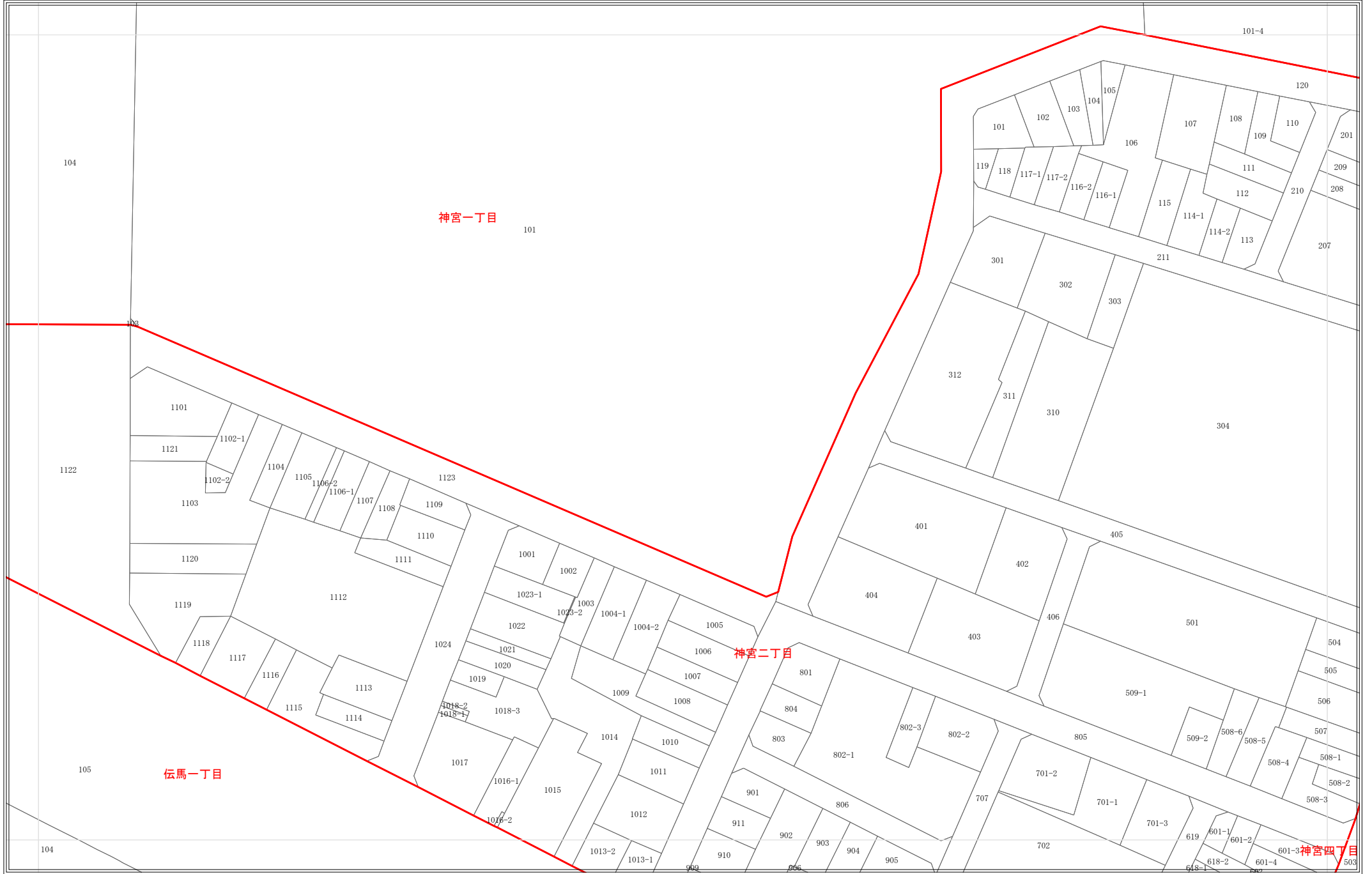
令和8年1月1日時点
 ・この図面は課税のために作成した図面です。権利関係等の根拠になるものではありません。
 ・無地番については、Nまたは名古屋市の内部管理番号（例：9876543-A）が表示されている場合があります。



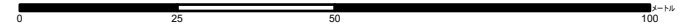
1:1,200

地番参考図

3341	3342	3343
3403	3404	3405
3466	3467	3468



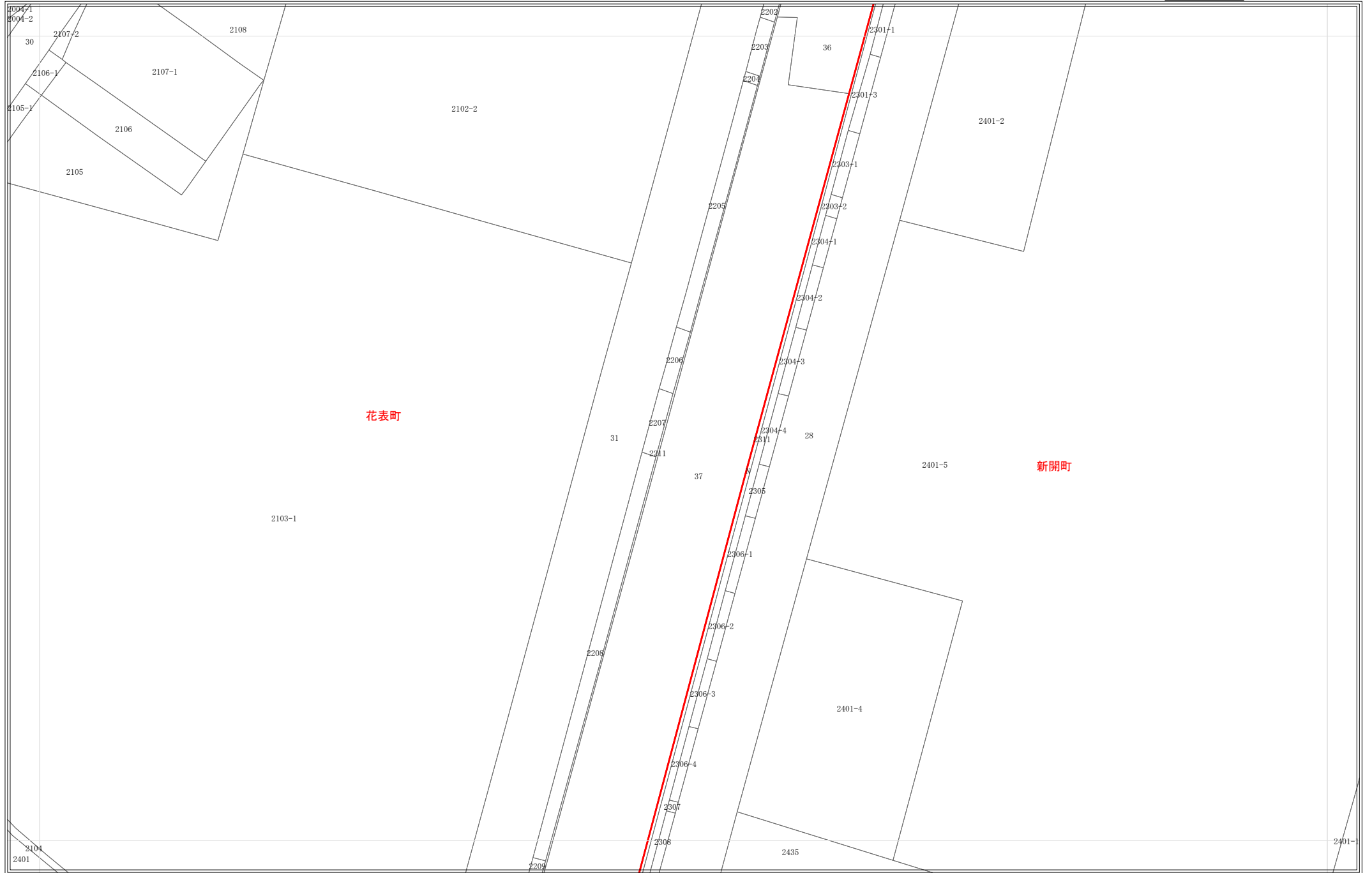
令和8年1月1日時点
 ・この図面は課税のために作成した図面です。権利関係等の根拠になるものではありません。
 ・無地番については、Nまたは名古屋市の内部管理番号（例：9876543-A）が表示されている場合があります。



1:1,200

地番参考図

3343	3344	3345
3405	3406	3407
3468	3469	3470




花表町

新開町

令和8年1月1日時点

- ・この図面は課税のために作成した図面です。権利関係等の根拠になるものではありません。
- ・無地番については、Nまたは名古屋市内部管理番号（例：9876543-A）が表示されている場合があります。




1:1,200

地番参考図

3397	3398	3399
3460	3461	3462
3523	3524	3525



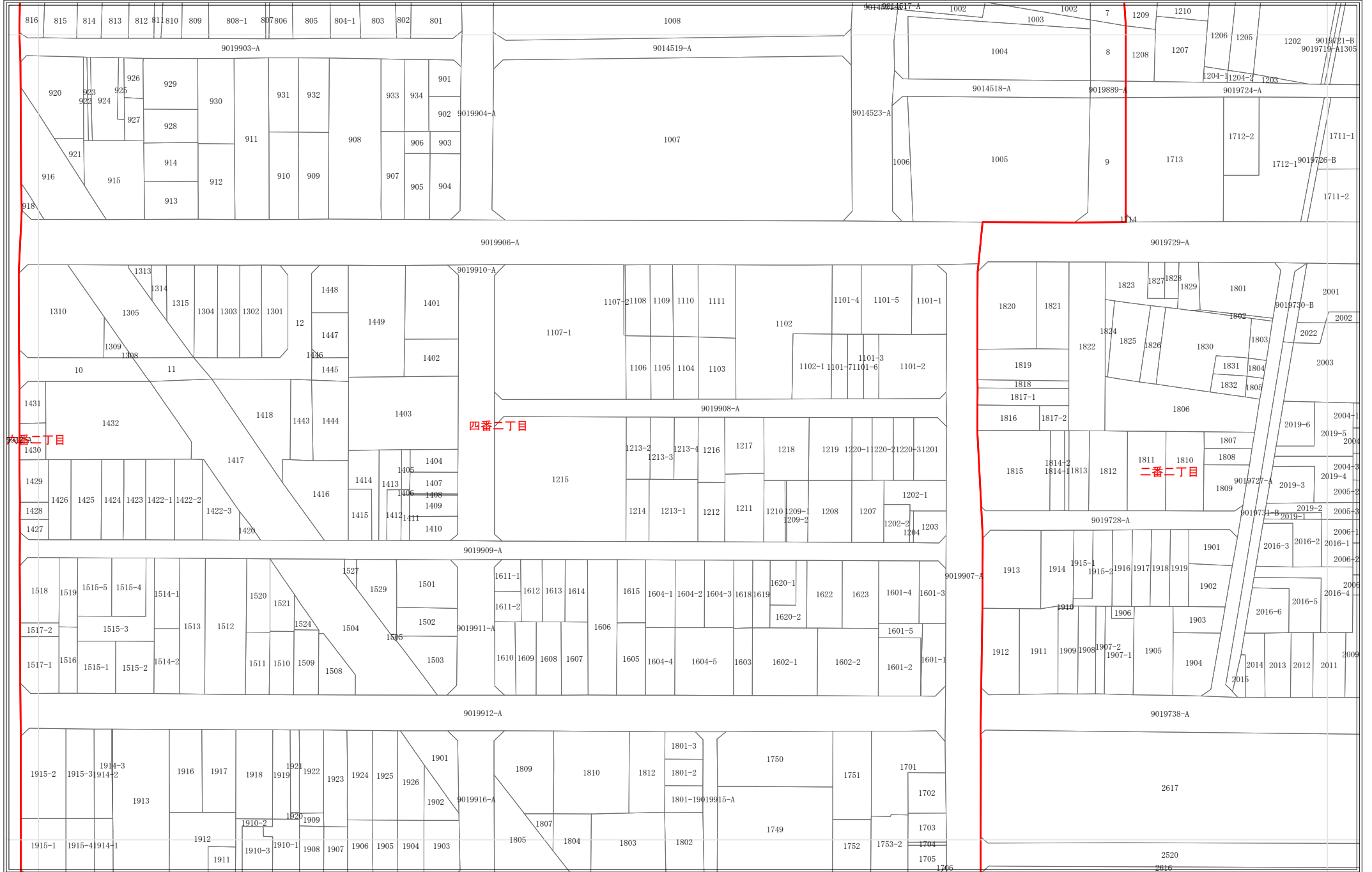
令和8年1月1日時点
 ・この図面は課税のために作成した図面です。権利関係等の根拠になるものではありません。
 ・無地番については、Nまたは名古屋市の内部管理番号（例：9876543-A）が表示されている場合があります。



1:1,200


地番参考図

3398	3399	3400
3461	3462	3463
3524	3525	3526



令和8年1月1日時点

- ・この図面は課税のために作成した図面です。権利関係等の根拠になるものではありません。
- ・無地番については、Nまたは名古屋市の内部管理番号（例：9876543-A）が表示されている場合があります。



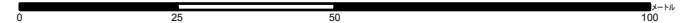
1:1,200

地番参考図

3399	3400	3401
3462	3463	3464
3525	3526	3527



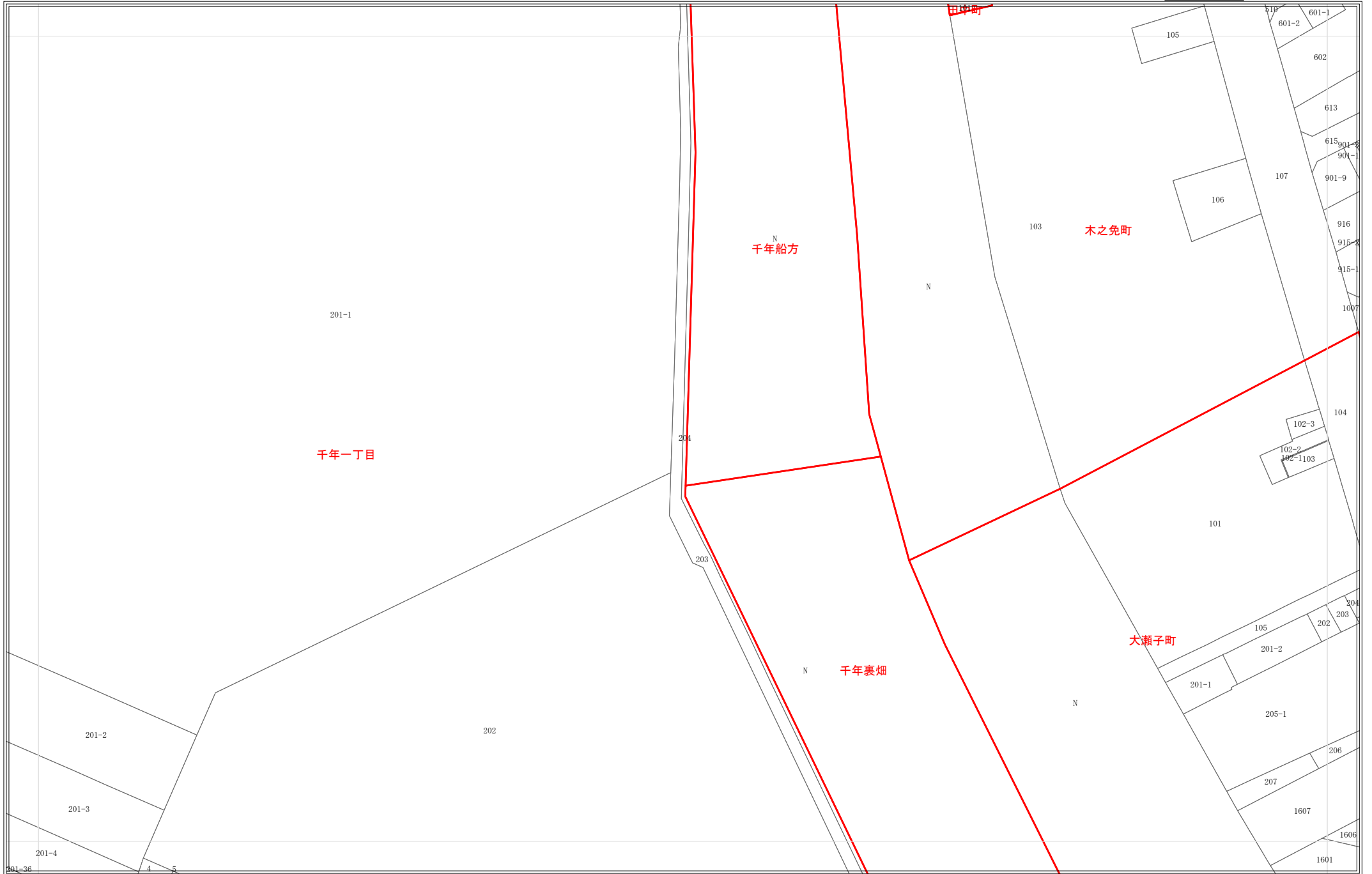
令和8年1月1日時点
 ・この図面は課税のために作成した図面です。権利関係等の根拠になるものではありません。
 ・無地番については、Nまたは名古屋市の内部管理番号（例：9876543-A）が表示されている場合があります。




1:1,200

地番参考図

3401	3402	3403
3464	3465	3466
3527	3528	3529



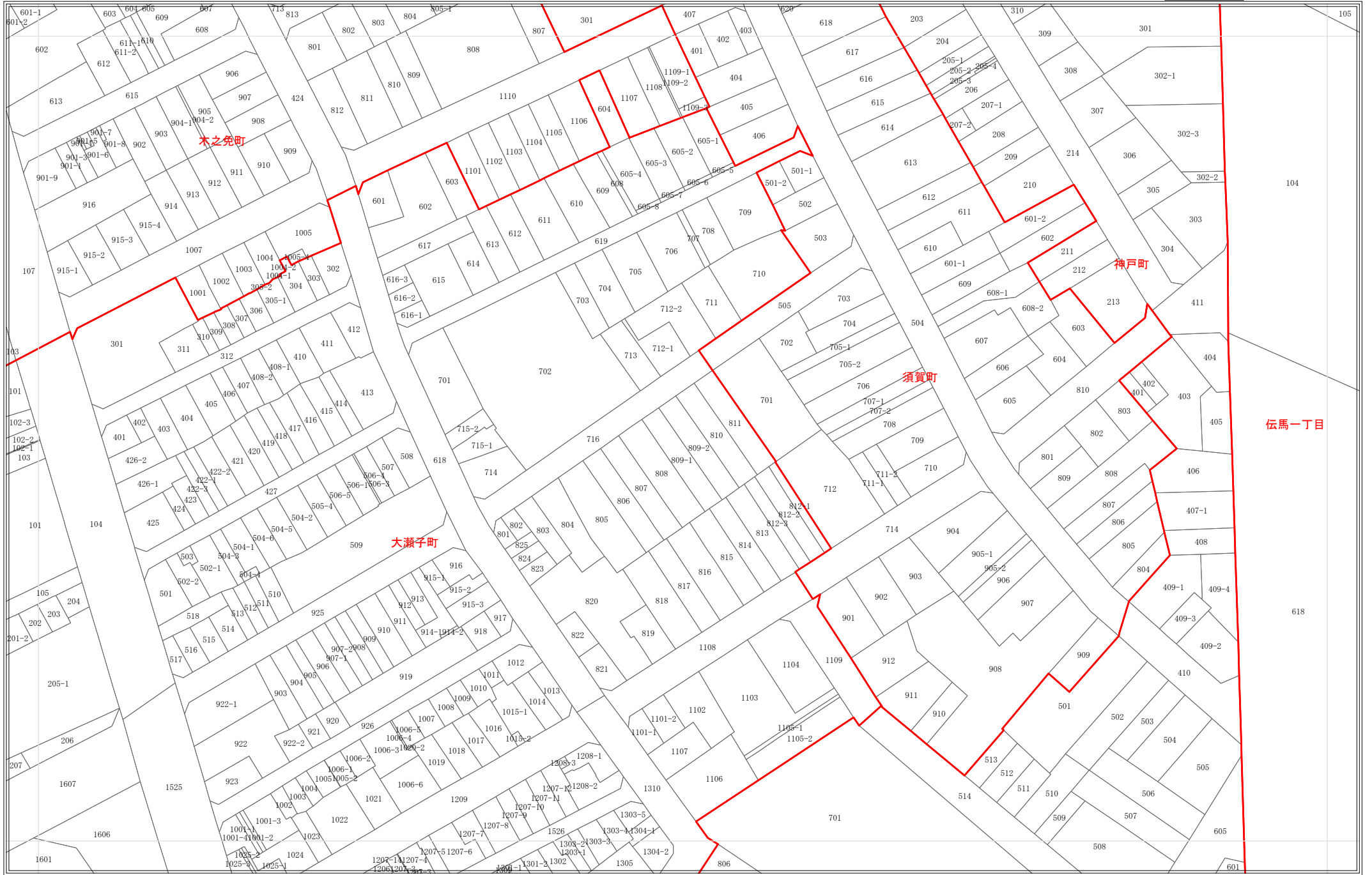
令和8年1月1日時点
 ・この図面は課税のために作成した図面です。権利関係等の根拠になるものではありません。
 ・無地番については、Nまたは名古屋市の内部管理番号（例：9876543-A）が表示されている場合があります。



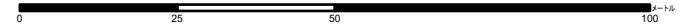
1:1,200

地番参考図

3402	3403	3404
3465	3466	3467
3528	3529	3530



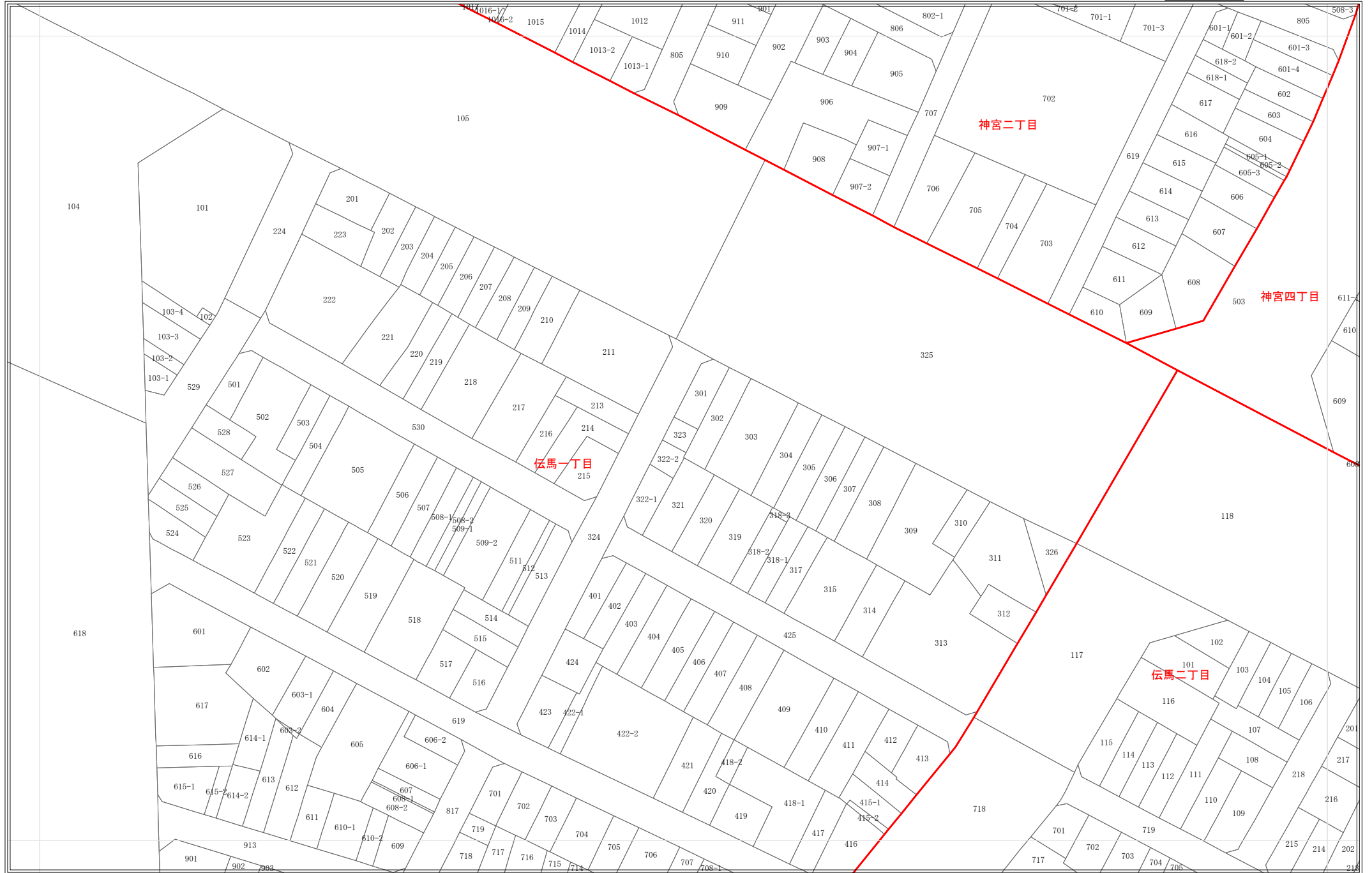
令和8年1月1日時点
 ・この図面は課税のために作成した図面です。権利関係等の根拠になるものではありません。
 ・無地番については、Nまたは名古屋市の内部管理番号（例：9876543-A）が表示されている場合があります。




1:1,200

地番参考図

3403	3404	3405
3466	3467	3468
3529	3530	3531



令和8年1月1日時点
 ・この図面は課税のために作成した図面です。権利関係等の根拠になるものではありません。
 ・無地番については、Nまたは名古屋市の内部管理番号（例：9876543-A）が表示されている場合があります。




1:1,200

地番参考図

3404	3405	3406
3467	3468	3469
3530	3531	3532

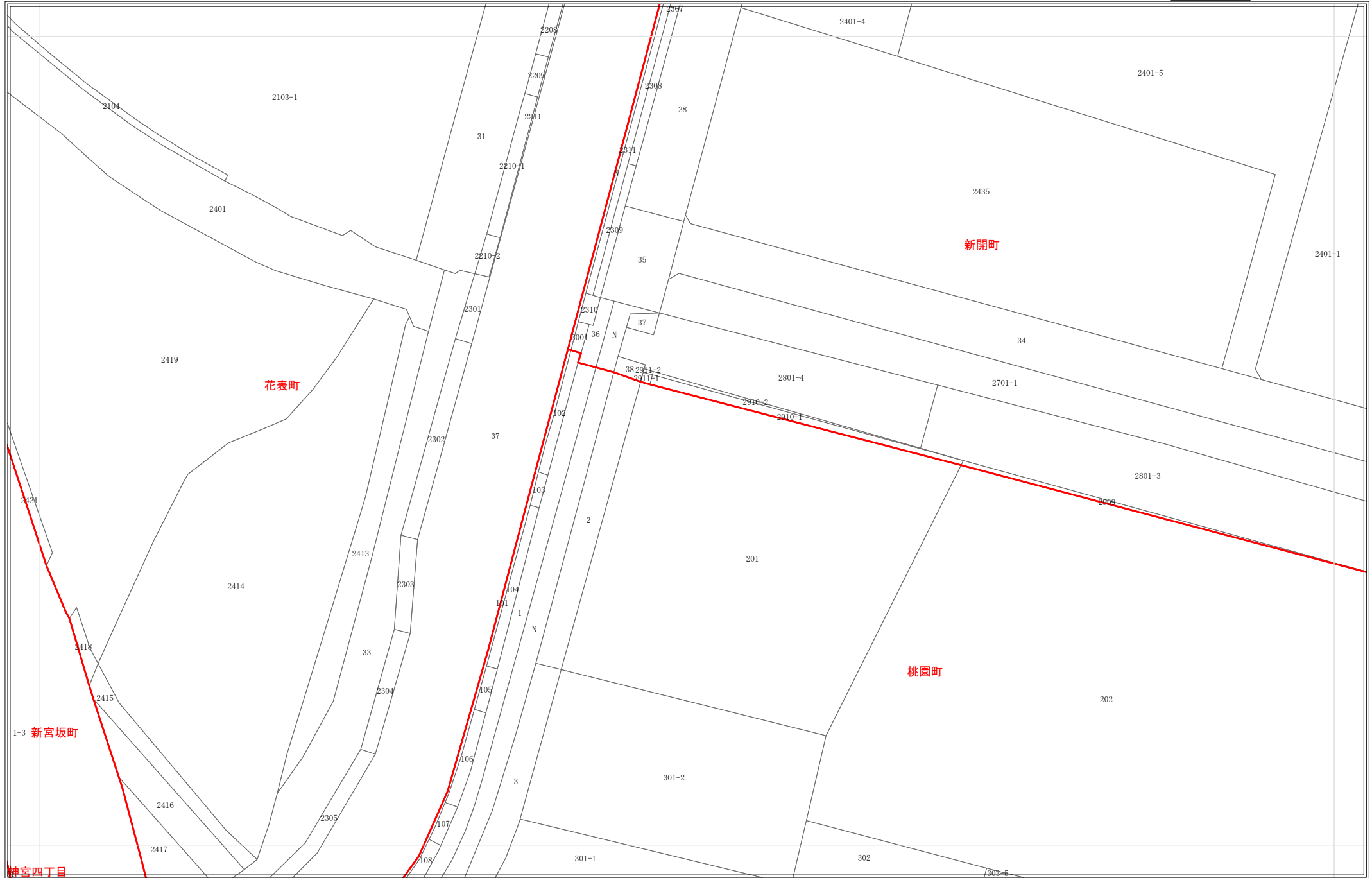


令和8年1月1日時点
 ・この図面は課税のために作成した図面です。権利関係等の根拠になるものではありません。
 ・無地番については、Nまたは名古屋市の内部管理番号（例：9876543-A）が表示されている場合があります。




地番参考図

3405	3406	3407
3468	3469	3470
3531	3532	3533

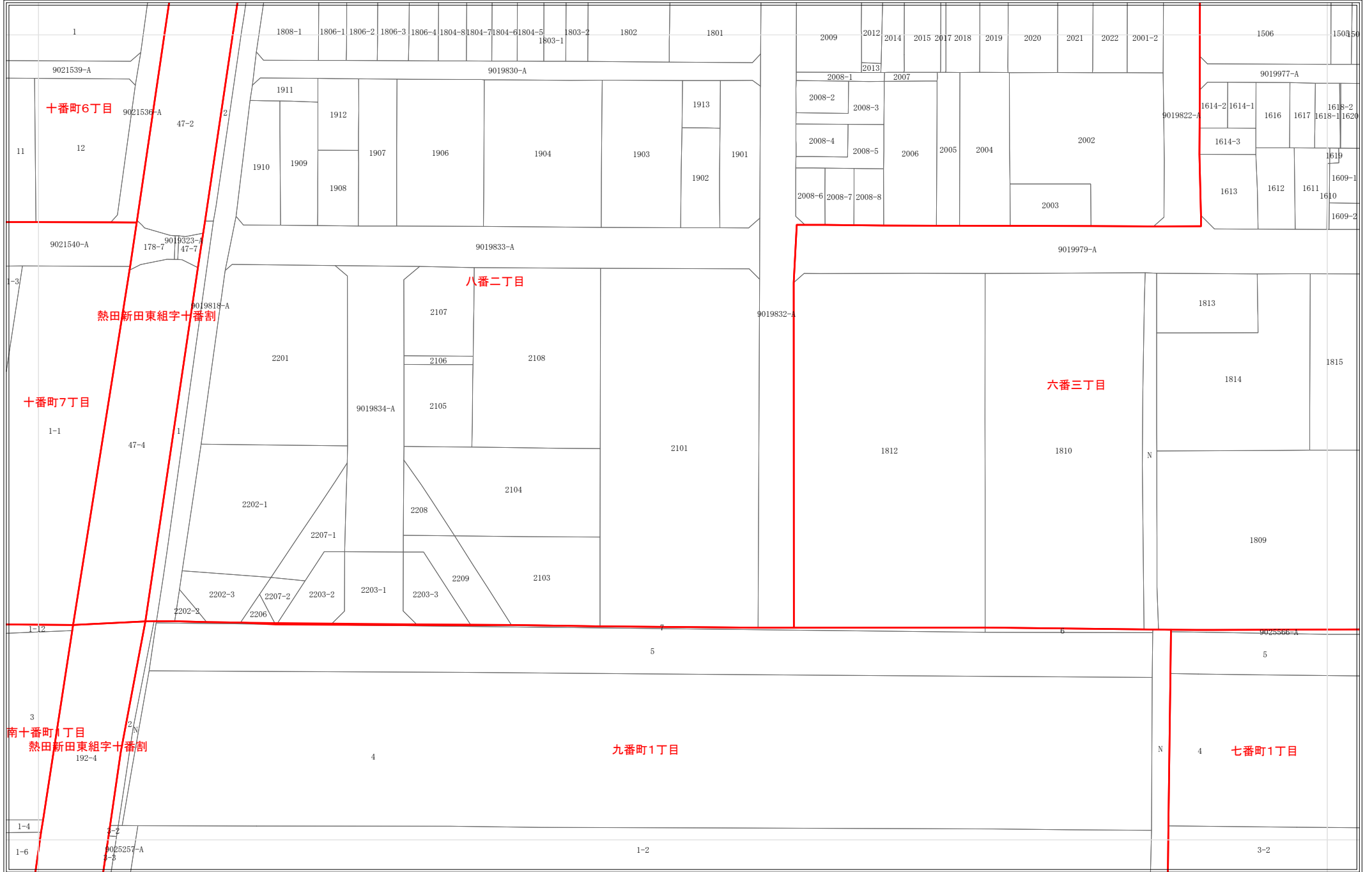


令和8年1月1日時点
 ・この図面は課税のために作成した図面です。権利関係等の根拠になるものではありません。
 ・無地番については、Nまたは名古屋市の内部管理番号（例：9876543-A）が表示されている場合があります。




地番参考図

3459	3460	3461
3522	3523	3524
3586	3587	3588



令和8年1月1日時点
 ・この図面は課税のために作成した図面です。権利関係等の根拠になるものではありません。
 ・無地番については、Nまたは名古屋市の内部管理番号（例：9876543-A）が表示されている場合があります。




1:1,200

地番参考図

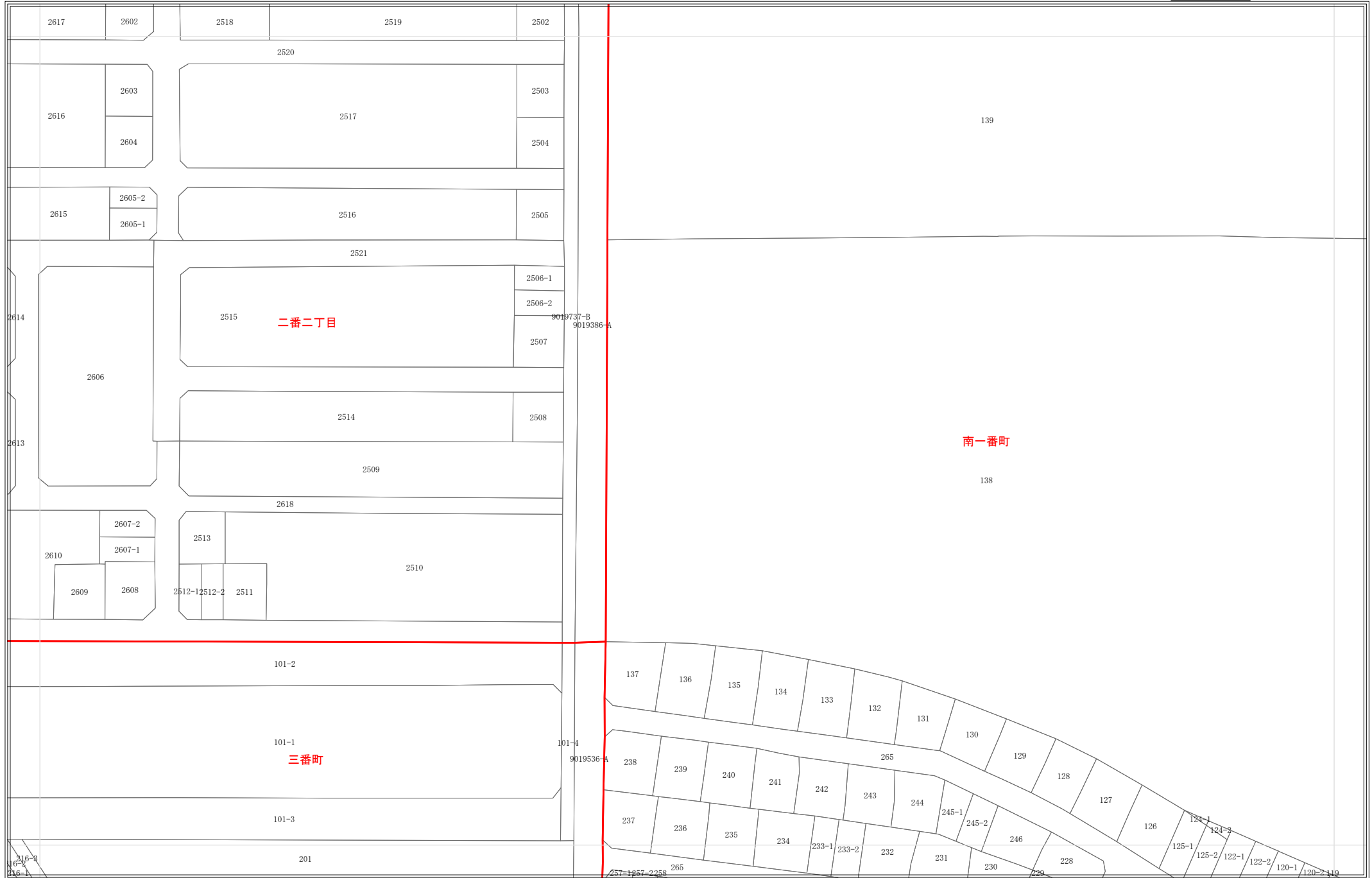
3460	3461	3462
3523	3524	3525
3587	3588	3589




令和8年1月1日時点
 ・この図面は課税のために作成した図面です。権利関係等の根拠になるものではありません。
 ・無地番については、Nまたは名古屋市の内部管理番号（例：9876543-A）が表示されている場合があります。



3462	3463	3464
3525	3526	3527
3589	3590	3591

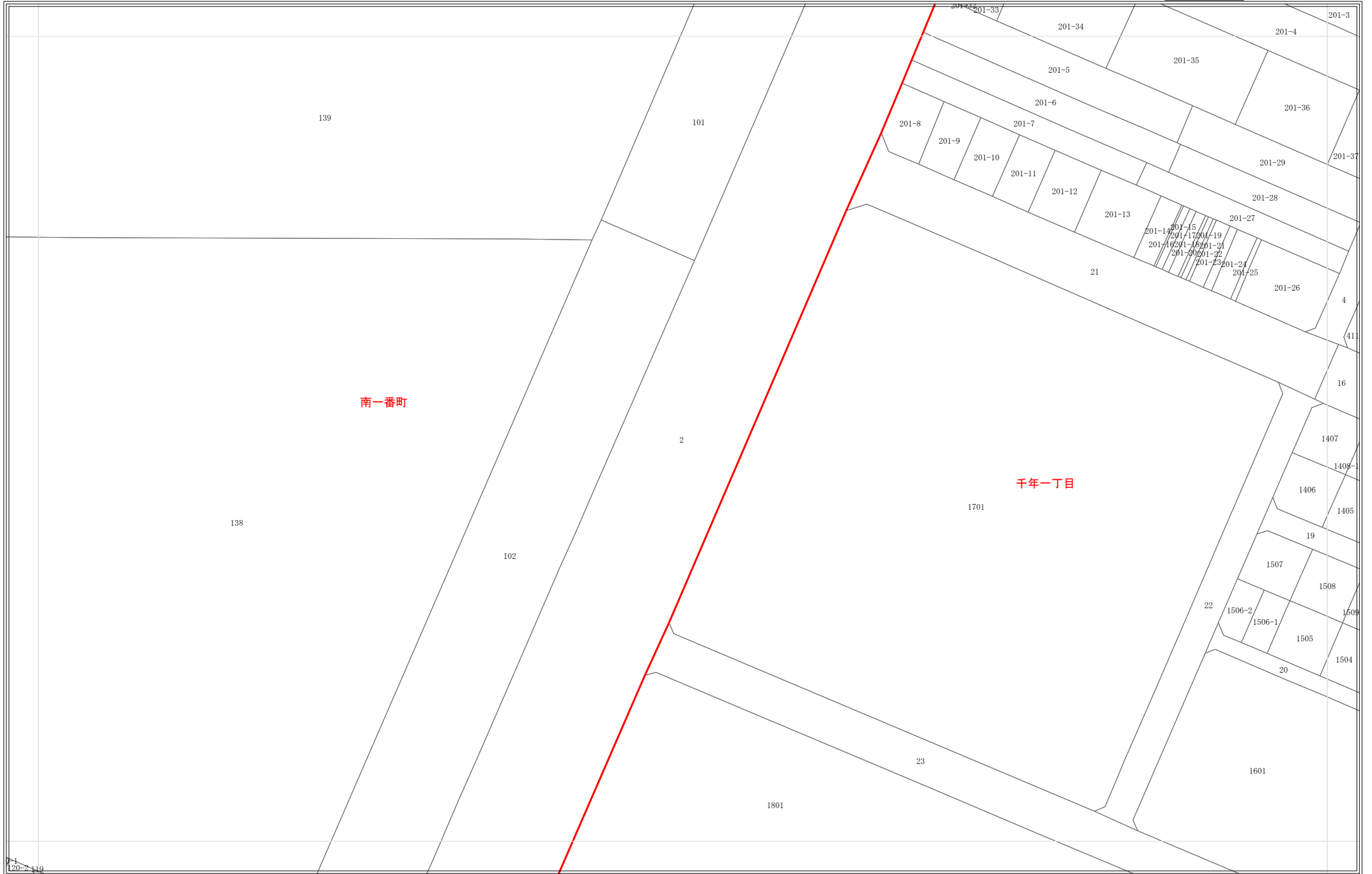


令和8年1月1日時点
 ・この図面は課税のために作成した図面です。権利関係等の根拠になるものではありません。
 ・無地番については、Nまたは名古屋市の内部管理番号（例：9876543-A）が表示されている場合があります。




地番参考図

3463	3464	3465
3526	3527	3528
3590	3591	3592



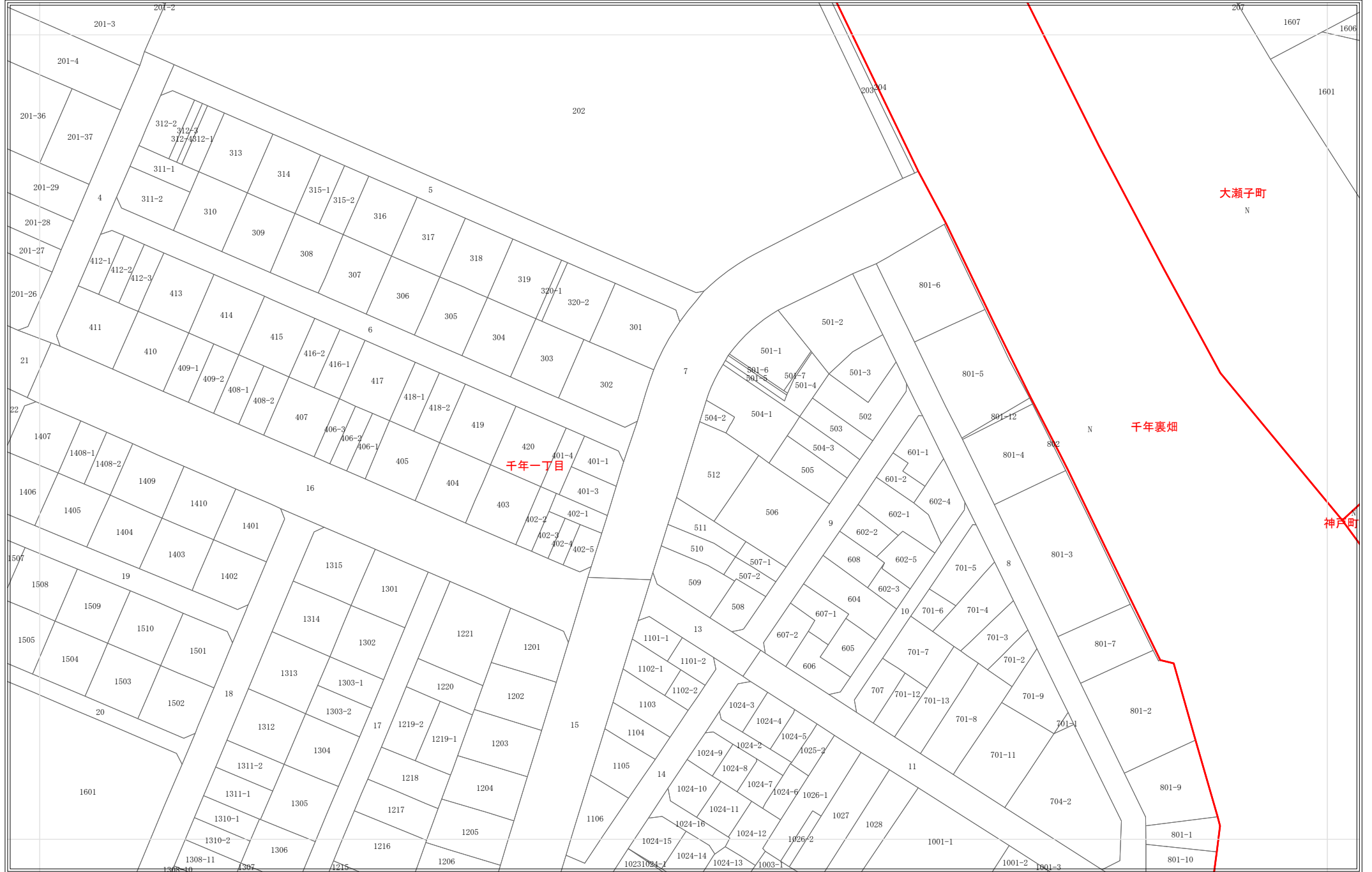
令和8年1月1日時点
 ・この図面は課税のために作成した図面です。権利関係等の根拠になるものではありません。
 ・無地番については、Nまたは名古屋市内部管理番号（例：9876543-A）が表示されている場合があります。



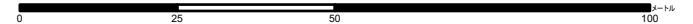
1:1,200

地番参考図

3464	3465	3466
3527	3528	3529
3591	3592	3593



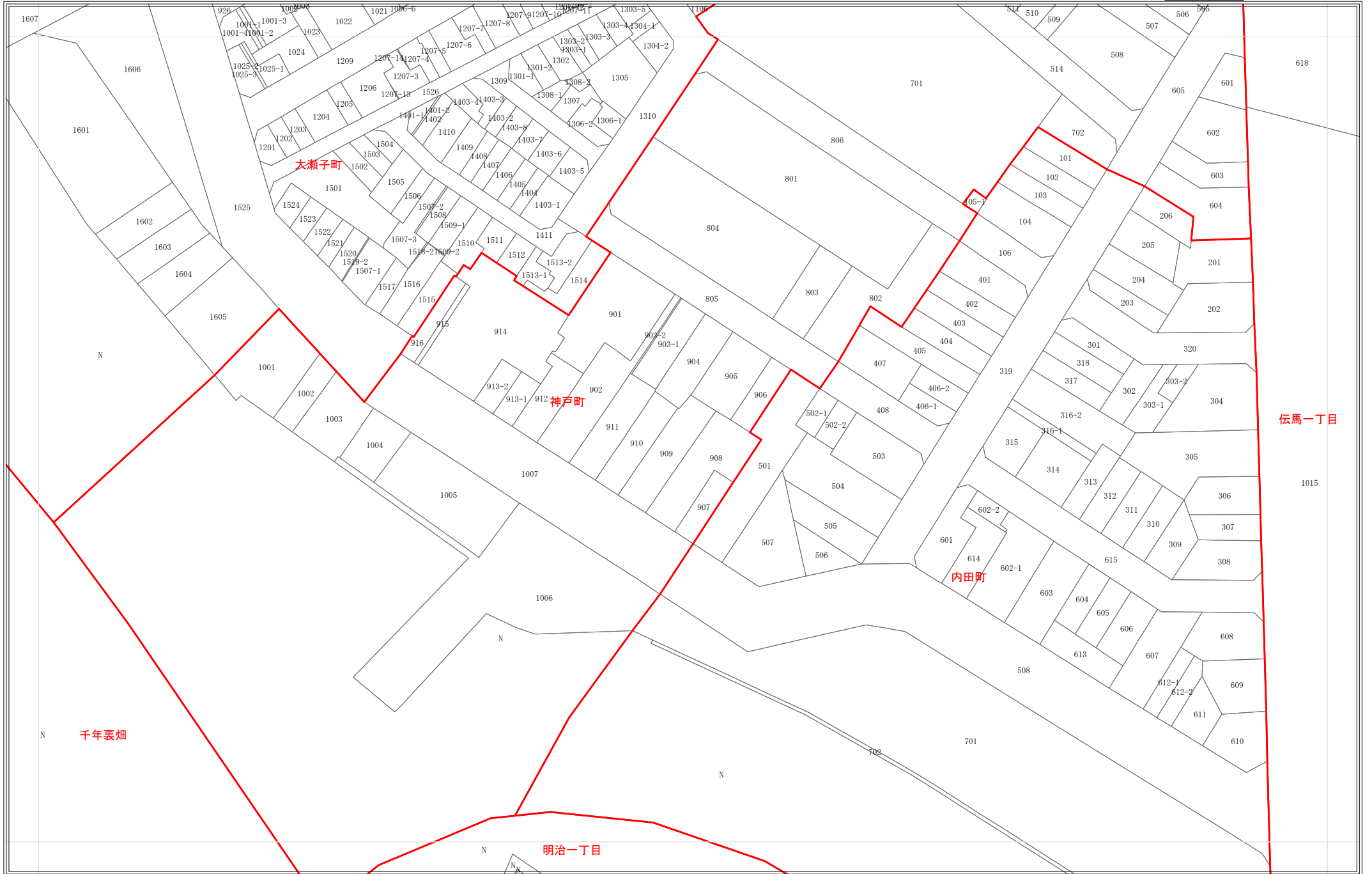
令和8年1月1日時点
 ・この図面は課税のために作成した図面です。権利関係等の根拠になるものではありません。
 ・無地番については、Nまたは名古屋市の内部管理番号（例：9876543-A）が表示されている場合があります。




1:1,200

地番参考図

3465	3466	3467
3528	3529	3530
3592	3593	3594



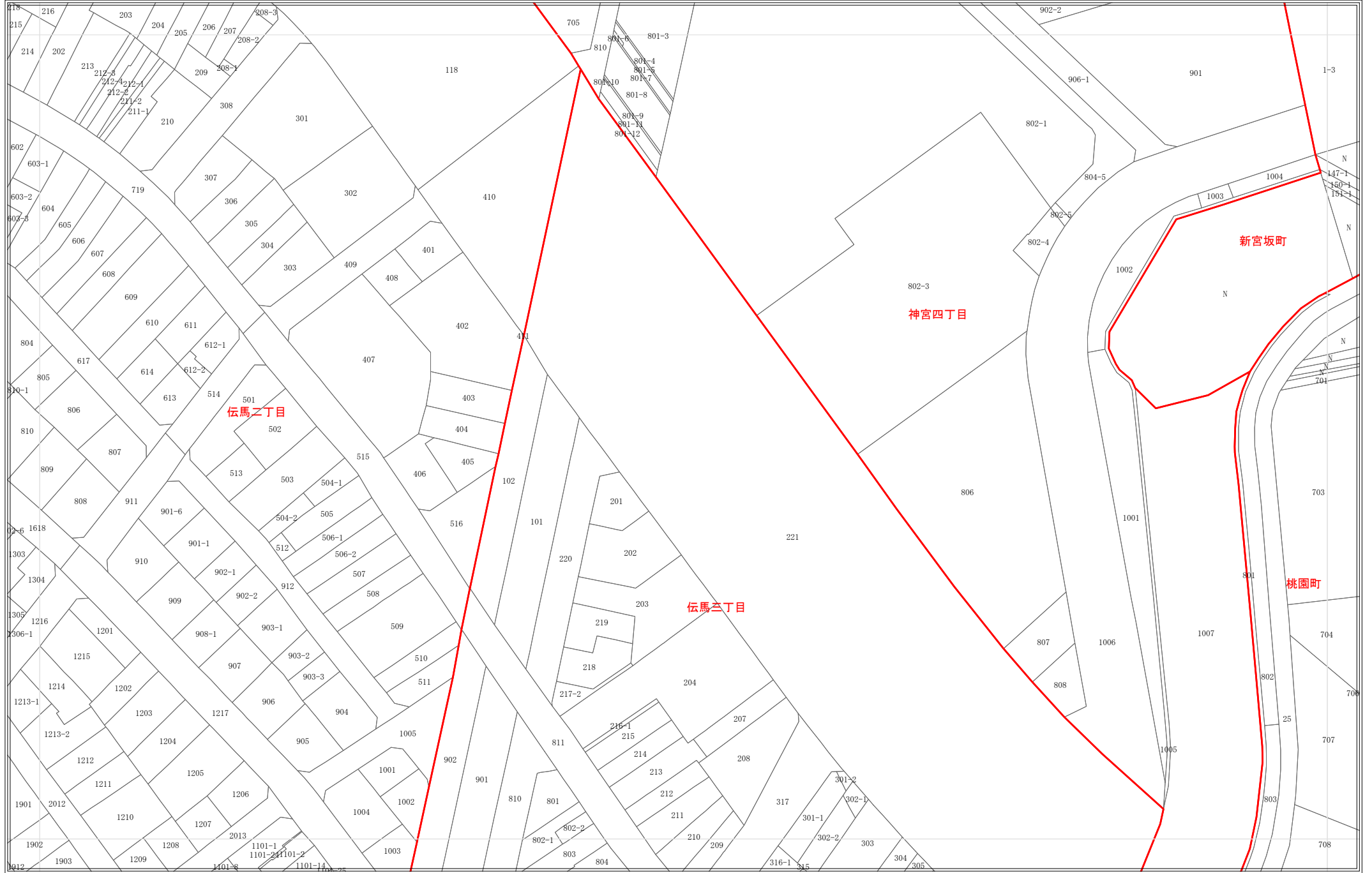
令和8年1月1日時点
 ・この図面は課税のために作成した図面です。権利関係等の根拠になるものではありません。
 ・無地番については、Nまたは名古屋市の内部管理番号（例：9876543-A）が表示されている場合があります。



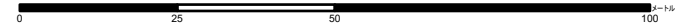
1:1,200

地番参考図

3467	3468	3469
3530	3531	3532
3594	3595	3596



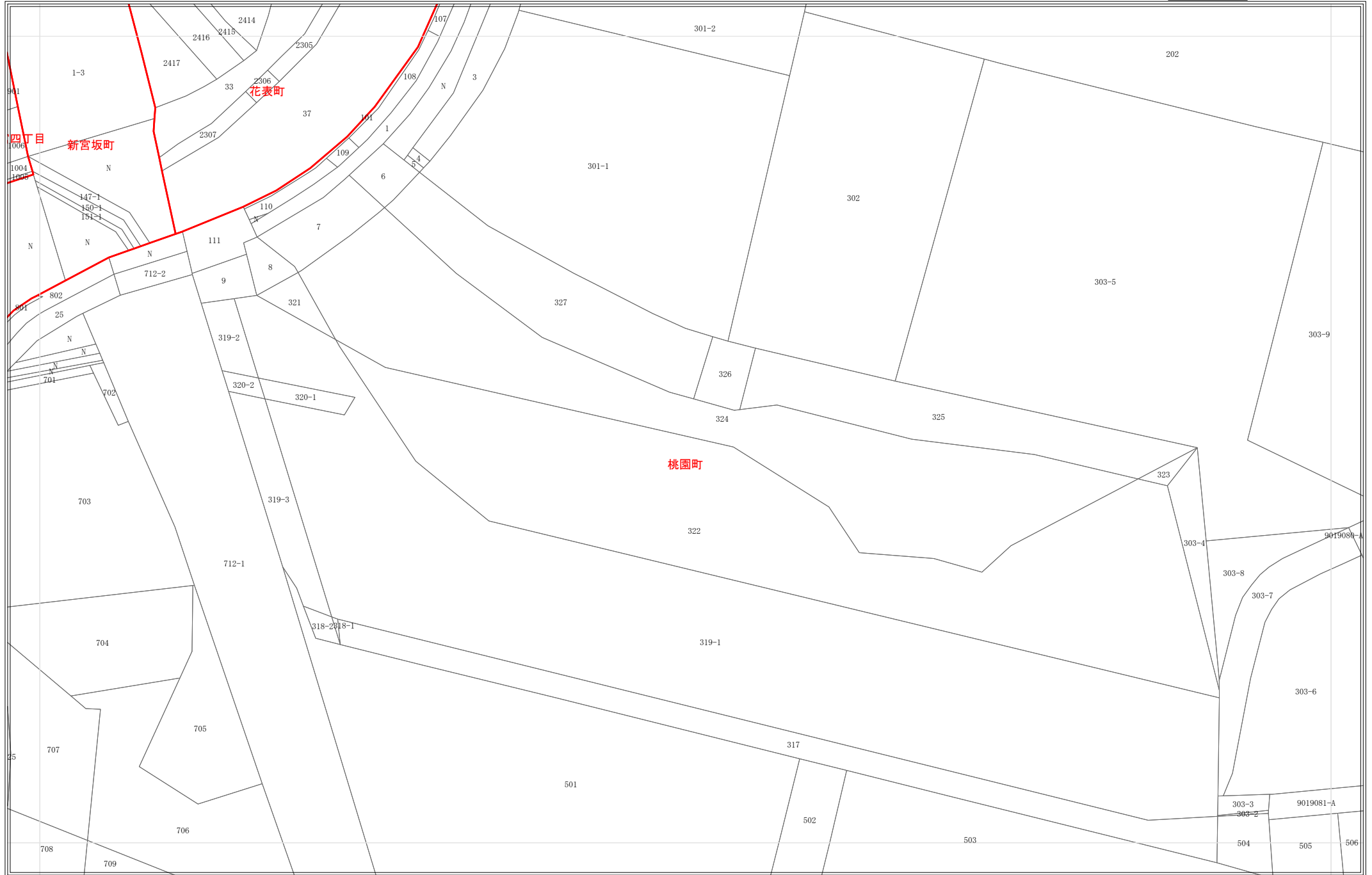
令和8年1月1日時点
 ・この図面は課税のために作成した図面です。権利関係等の根拠になるものではありません。
 ・無地番については、Nまたは名古屋市の内部管理番号（例：9876543-A）が表示されている場合があります。




1:1,200

地番参考図

3468	3469	3470
3531	3532	3533
3595	3596	3597



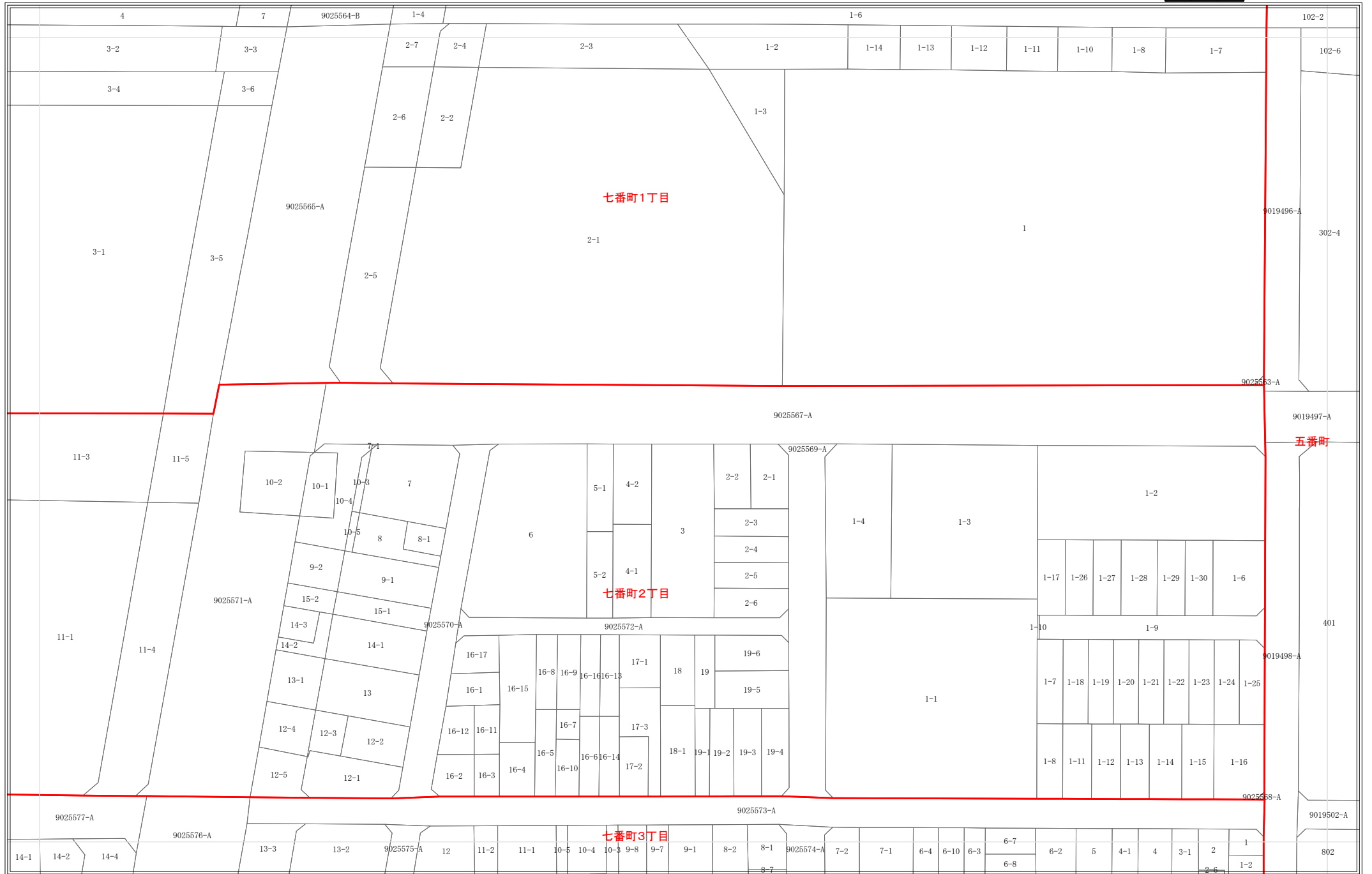
令和8年1月1日時点
 ・この図面は課税のために作成した図面です。権利関係等の根拠になるものではありません。
 ・無地番については、Nまたは名古屋市の内部管理番号（例：9876543-A）が表示されている場合があります。




1:1,200

地番参考図

3523	3524	3525
3587	3588	3589
3651	3652	3653



令和8年1月1日時点
 ・この図面は課税のために作成した図面です。権利関係等の根拠になるものではありません。
 ・無地番については、Nまたは名古屋市の内部管理番号（例：9876543-A）が表示されている場合があります。




1:1,200

地番参考図

3524	3525	3526
3588	3589	3590
3652	3653	3654



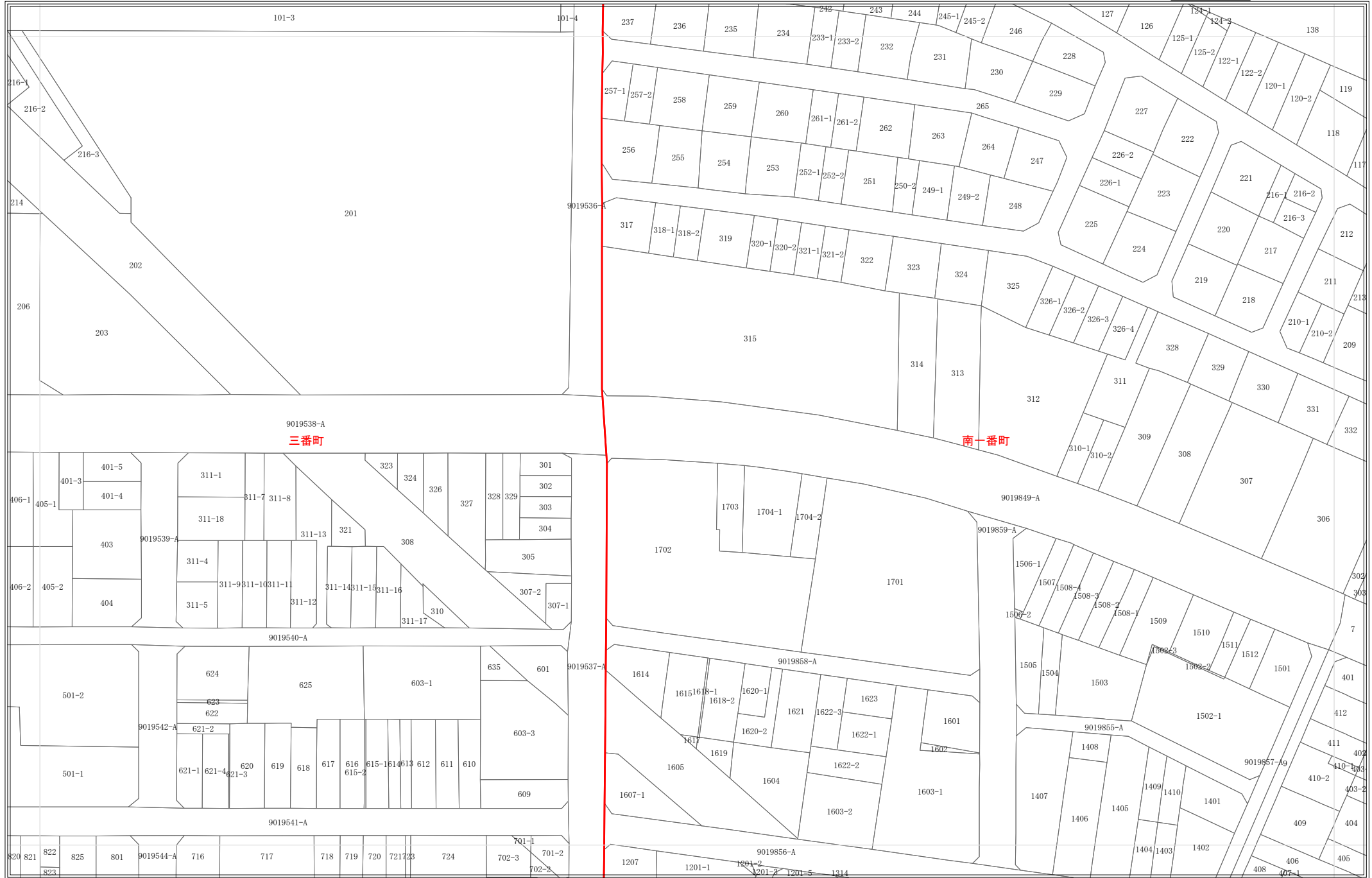
令和8年1月1日時点
 ・この図面は課税のために作成した図面です。権利関係等の根拠になるものではありません。
 ・無地番については、Nまたは名古屋市の内部管理番号（例：9876543-A）が表示されている場合があります。




1:1,200

地番参考図

3525	3526	3527
3589	3590	3591
3653	3654	3655



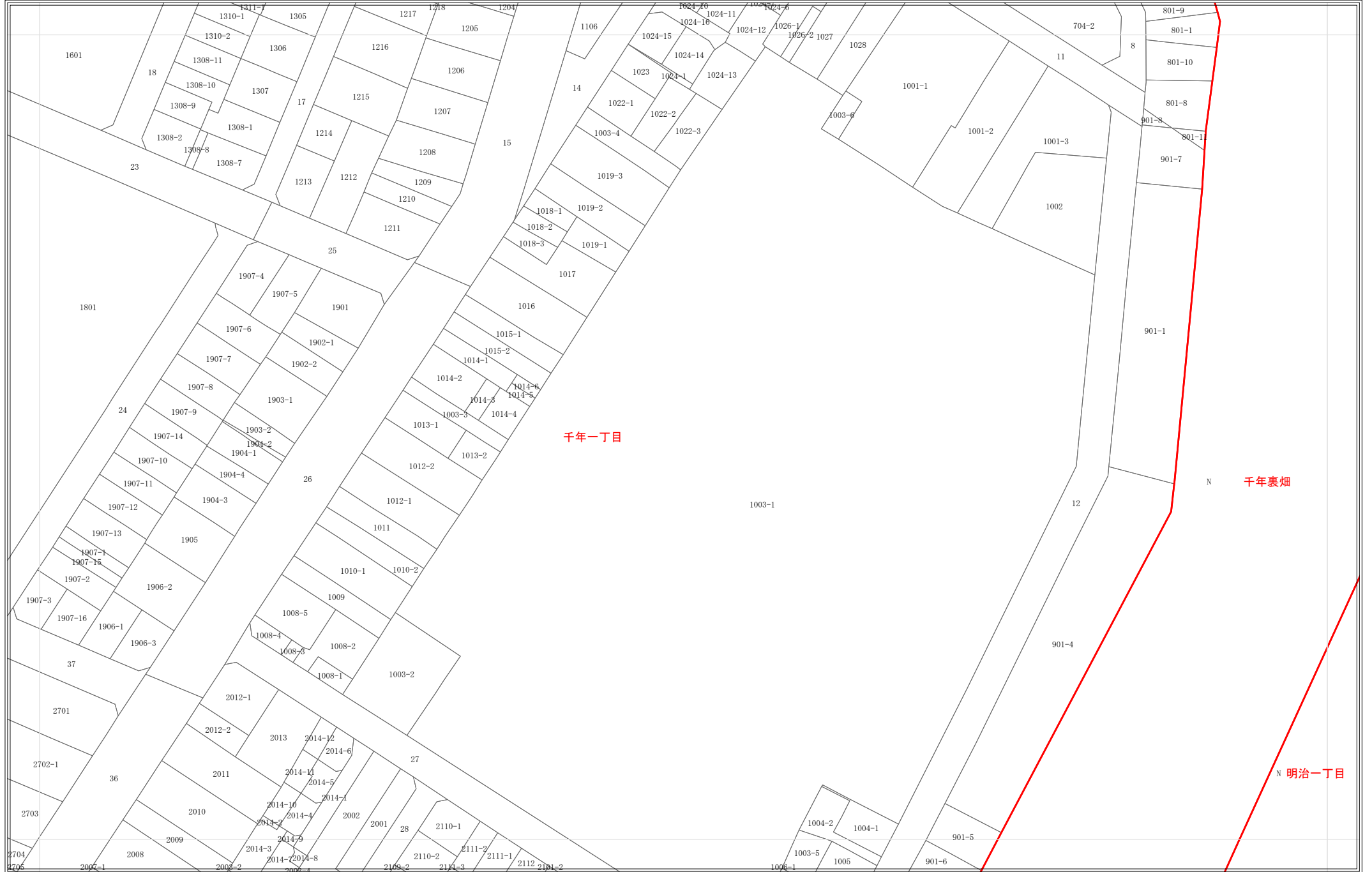
令和8年1月1日時点
 ・この図面は課税のために作成した図面です。権利関係等の根拠になるものではありません。
 ・無地番については、Nまたは名古屋市の内部管理番号（例：9876543-A）が表示されている場合があります。



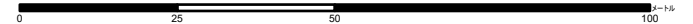
1:1,200

地番参考図

3527	3528	3529
3591	3592	3593
3655	3656	3657



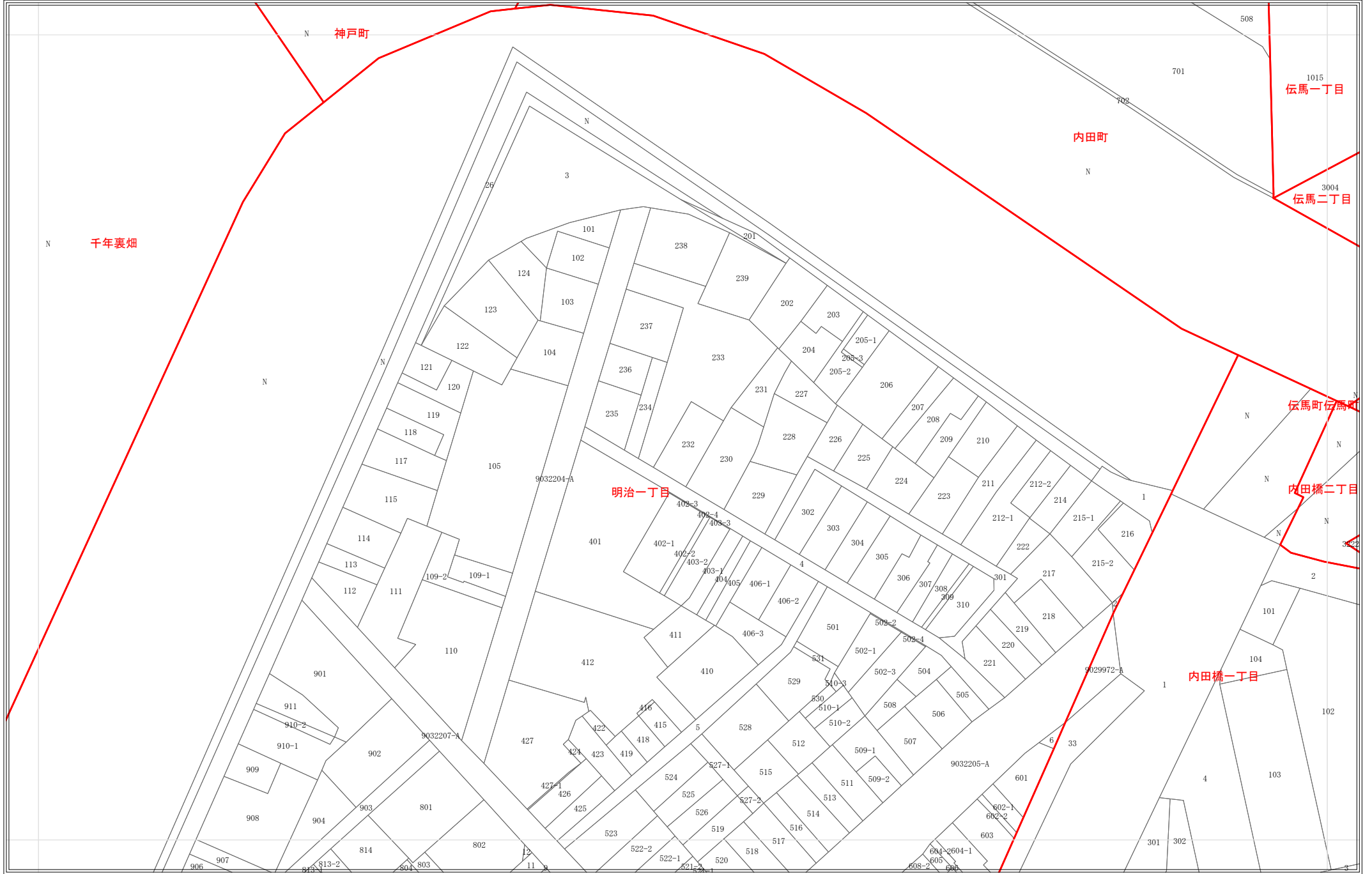
令和8年1月1日時点
 ・この図面は課税のために作成した図面です。権利関係等の根拠になるものではありません。
 ・無地番については、Nまたは名古屋市の内部管理番号（例：9876543-A）が表示されている場合があります。



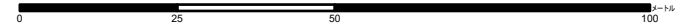
1:1,200

地番参考図

3528	3529	3530
3592	3593	3594
3656	3657	3658



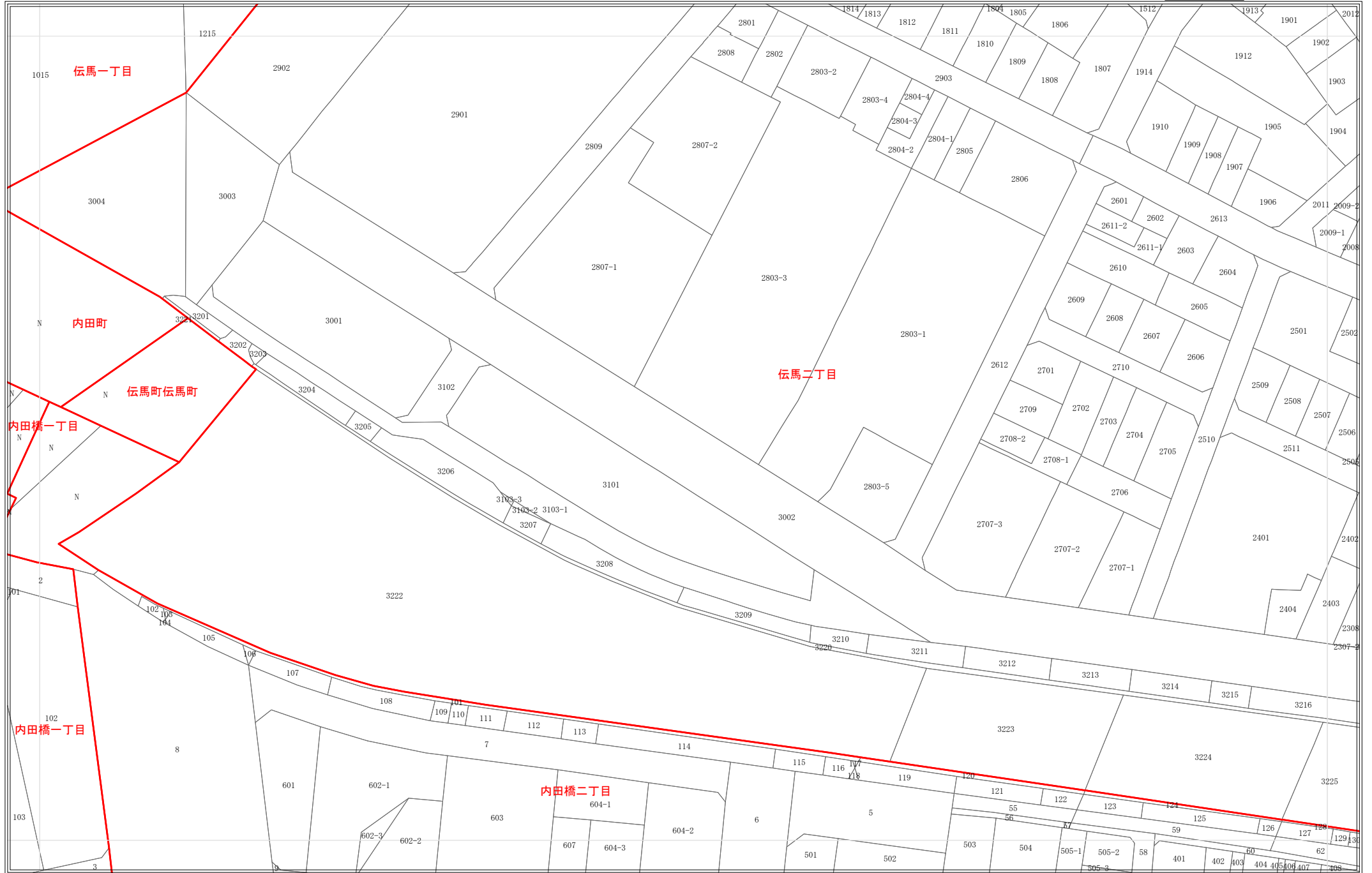
令和8年1月1日時点
 ・この図面は課税のために作成した図面です。権利関係等の根拠になるものではありません。
 ・無地番については、Nまたは名古屋市の内部管理番号（例：9876543-A）が表示されている場合があります。



1:1,200


地番参考図

3529	3530	3531
3593	3594	3595
3657	3658	3659



令和8年1月1日時点

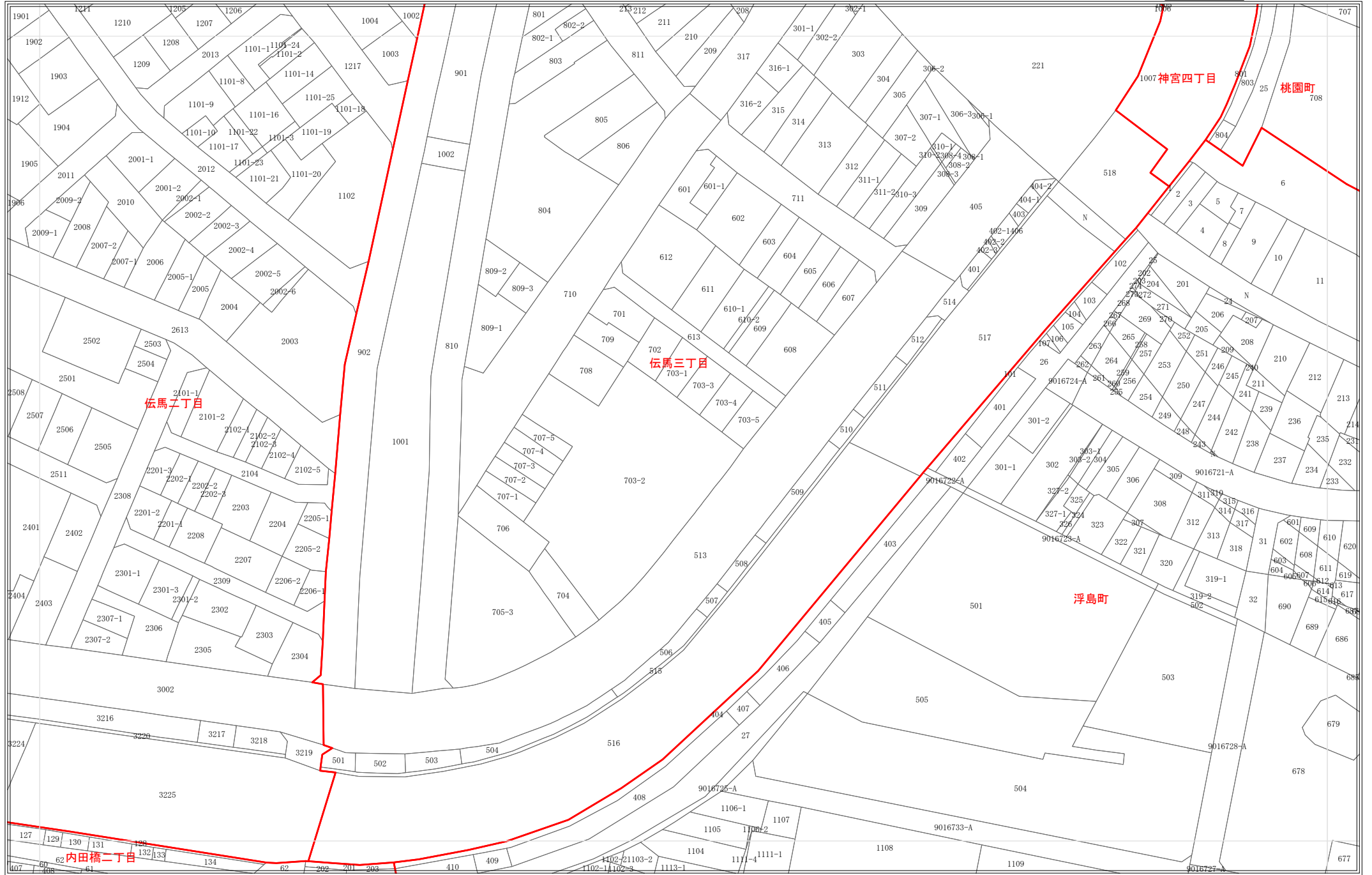
- ・この図面は課税のために作成した図面です。権利関係等の根拠になるものではありません。
- ・無地番については、Nまたは名古屋市の内部管理番号（例：9876543-A）が表示されている場合があります。



1:1,200


地番参考図

3530	3531	3532
3594	3595	3596
3658	3659	3660



令和8年1月1日時点

- ・この図面は課税のために作成した図面です。権利関係等の根拠になるものではありません。
- ・無地番については、Nまたは名古屋市の内部管理番号（例：9876543-A）が表示されている場合があります。




1:1,200

地番参考図

3588	3589	3590
3652	3653	3654
3716	3717	3718



令和8年1月1日時点
 ・この図面は課税のために作成した図面です。権利関係等の根拠になるものではありません。
 ・無地番については、Nまたは名古屋市の内部管理番号（例：9876543-A）が表示されている場合があります。



1:1,200

地番参考図

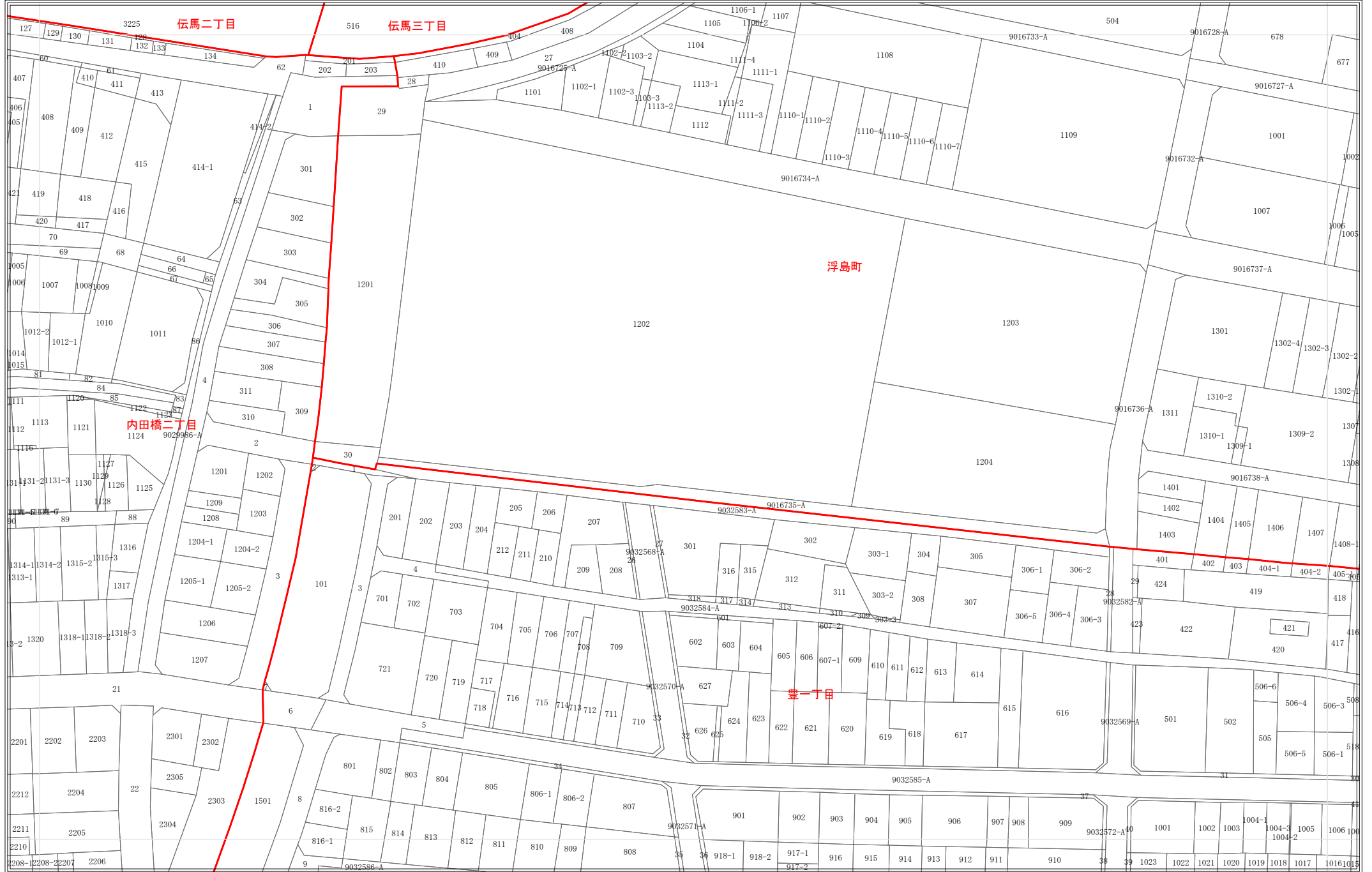
3591	3592	3593
3655	3656	3657
3719	3720	3721



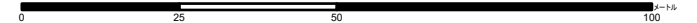
令和8年1月1日時点
 ・この図面は課税のために作成した図面です。権利関係等の根拠になるものではありません。
 ・無地番については、Nまたは名古屋市の内部管理番号（例：9876543-A）が表示されている場合があります。

地番参考図

3594	3595	3596
3658	3659	3660
3722	3723	3724



令和8年1月1日時点
 ・この図面は課税のために作成した図面です。権利関係等の根拠になるものではありません。
 ・無地番については、Nまたは名古屋市の内部管理番号（例：9876543-A）が表示されている場合があります。



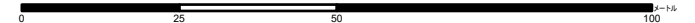
1:1,200

地番参考図

3651	3652	3653
3715	3716	3717
3780	3781	3782



令和8年1月1日時点
 ・この図面は課税のために作成した図面です。権利関係等の根拠になるものではありません。
 ・無地番については、Nまたは名古屋市の内部管理番号（例：9876543-A）が表示されている場合があります。



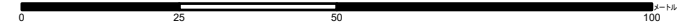
1:1,200

地番参考図

3652	3653	3654
3716	3717	3718
3781	3782	3783



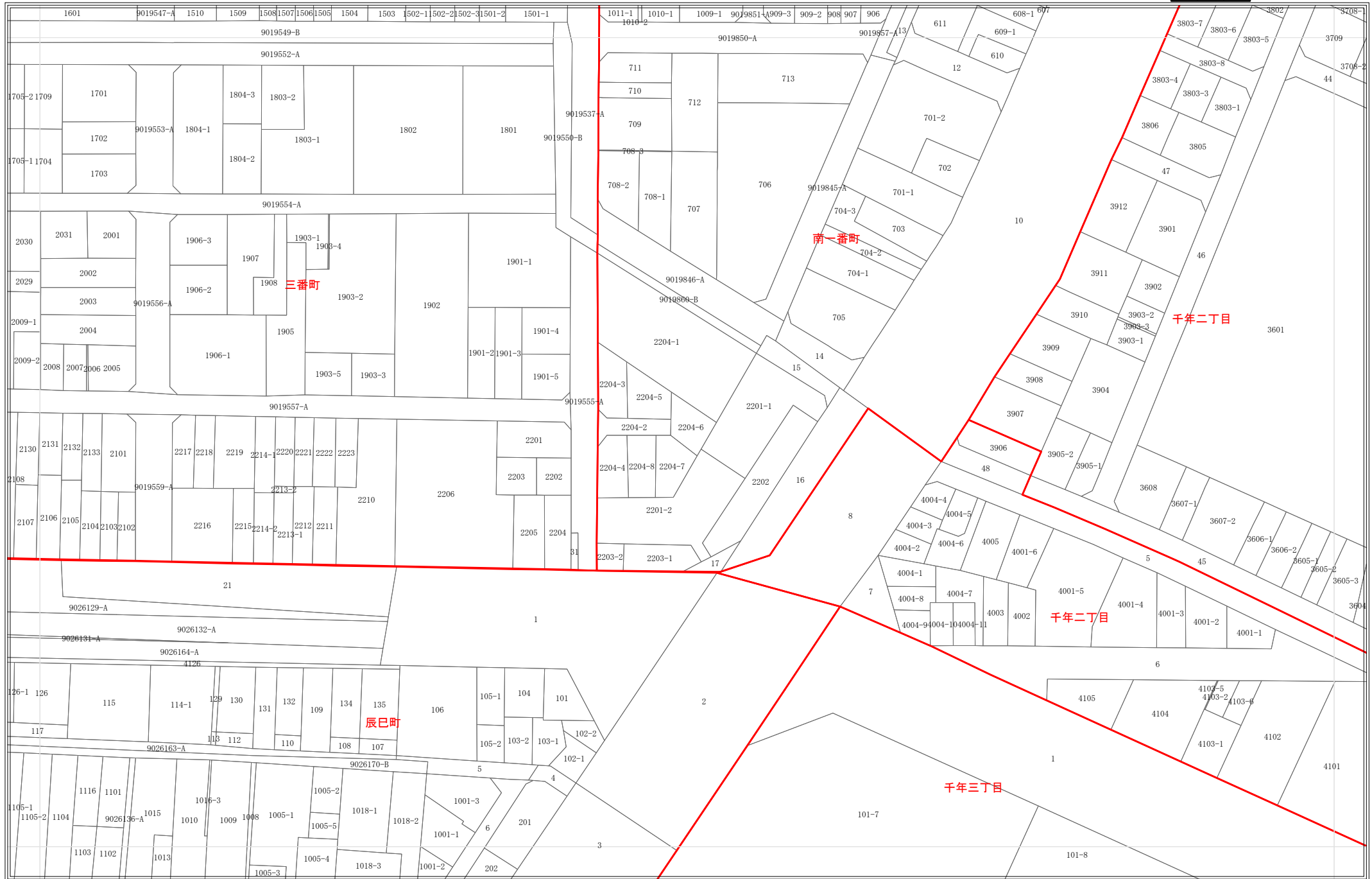
令和8年1月1日時点
 ・この図面は課税のために作成した図面です。権利関係等の根拠になるものではありません。
 ・無地番については、Nまたは名古屋市の内部管理番号（例：9876543-A）が表示されている場合があります。




1:1,200

地番参考図

3653	3654	3655
3717	3718	3719
3782	3783	3784



令和8年1月1日時点
 ・この図面は課税のために作成した図面です。権利関係等の根拠になるものではありません。
 ・無地番については、Nまたは名古屋市の内部管理番号（例：9876543-A）が表示されている場合があります。



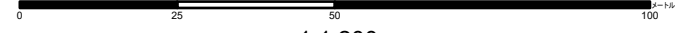
1:1,200

地番参考図

3655	3656	3657
3719	3720	3721
3784	3785	3786



令和8年1月1日時点
 ・この図面は課税のために作成した図面です。権利関係等の根拠になるものではありません。
 ・無地番については、Nまたは名古屋市の内部管理番号（例：9876543-A）が表示されている場合があります。



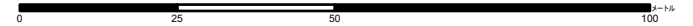
1:1,200

地番参考図

3718	3719	3720
3783	3784	3785
3848	3849	3850



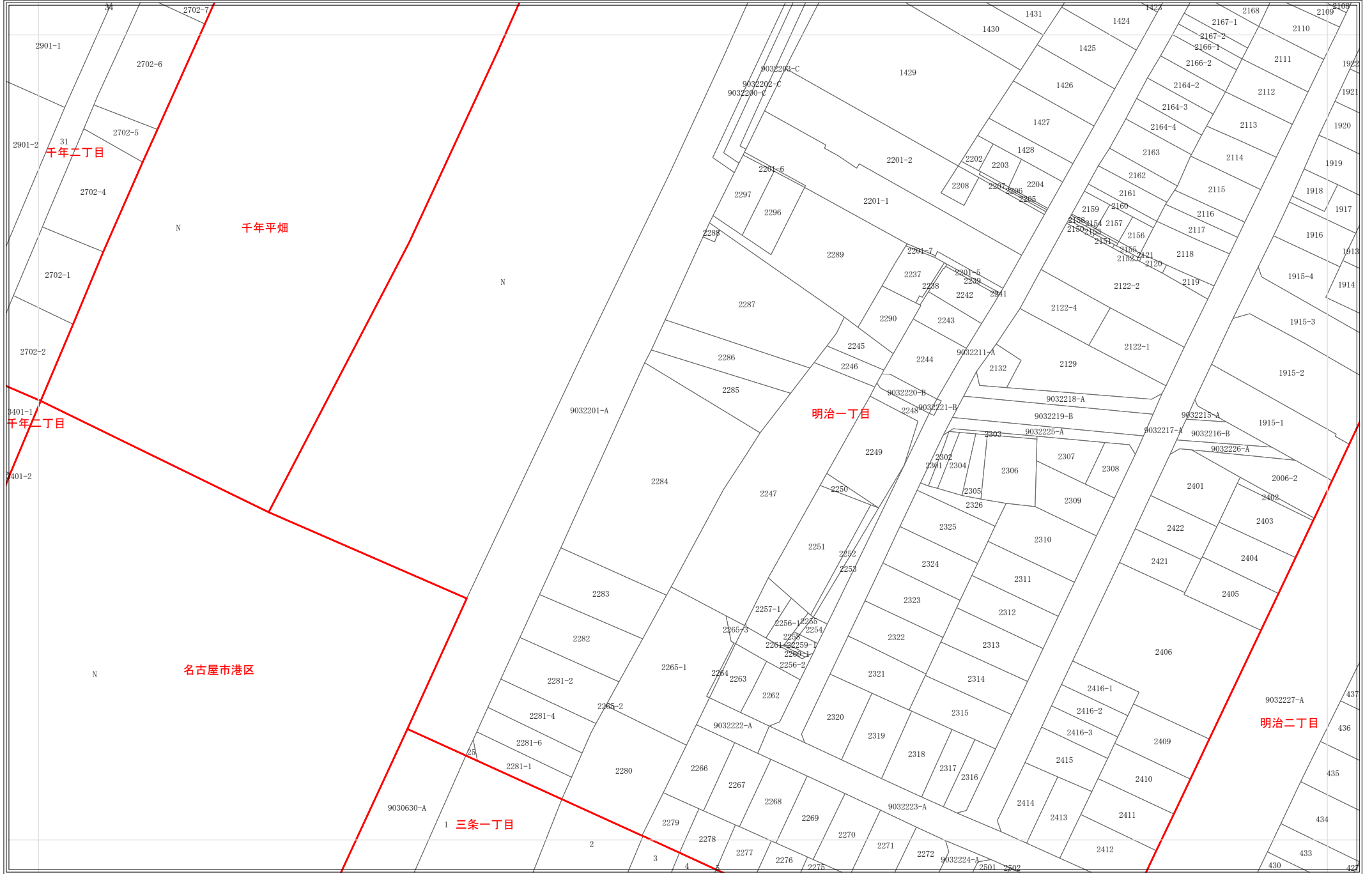
令和8年1月1日時点
 ・この図面は課税のために作成した図面です。権利関係等の根拠になるものではありません。
 ・無地番については、Nまたは名古屋市の内部管理番号（例：9876543-A）が表示されている場合があります。



1:1,200

地番参考図

3719	3720	3721
3784	3785	3786
3849	3850	3851



令和8年1月1日時点
 ・この図面は課税のために作成した図面です。権利関係等の根拠になるものではありません。
 ・無地番については、Nまたは名古屋市の内部管理番号（例：9876543-A）が表示されている場合があります。



1:1,200